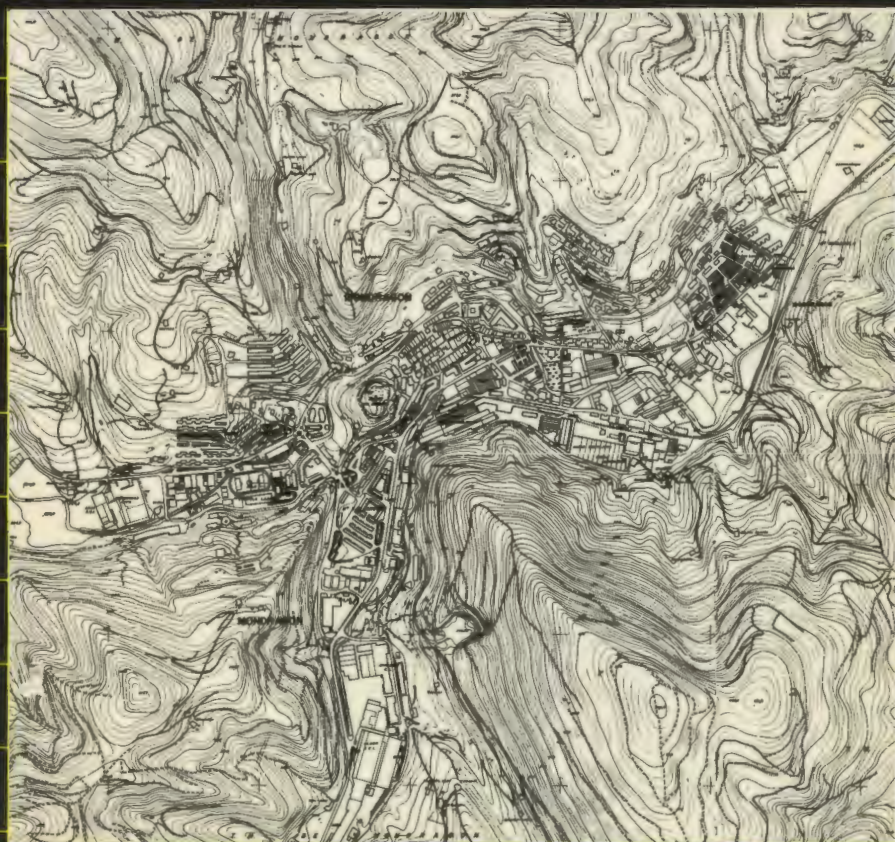


INVENTARIO CARTOGRAFICO DE GUIPUZCOA



INGEBA

INVENTARIO CARTOGRAFICO DE GUIPUZCOA

Realizado bajo la Dirección Científica de

F. JAVIER GOMEZ PIÑEIRO

y la Coordinación Técnica de

JUAN ANTONIO SAEZ GARCIA

Equipo de catalogación formado por:

María Angeles Rubio Herrera
María Dolores Pérez Robledo
Elena Azkarate Tardaguila

Con la colaboración de:

Francisco Javier Garmendia Larrea.



SAN SEBASTIAN
INSTITUTO GEOGRAFICO VASCO
«ANDRES DE URDANETA»
1988

SERIE: INVENTARIO CARTOGRAFICO DE EUSKAL HERRIA, n. 1

CATALOGACION EN PUBLICACION

Inventario Cartográfico de Guipúzcoa / Realizado bajo la dirección Científica de F. Javier Gómez Piñeiro y la Coordinación Técnica de Juan Antonio Sáez García ; Equipo de catalogación formado por Maria Angeles Rubio Herrera... [et al.]. — San Sebastián : Instituto Geográfico Vasco «Andrés de Urdaneta», 1988. — 613 p. : il. ; 24 cm. — (Inventario Cartográfico de Euskal Herria ; n. 1)

Publicación subvencionada por el Gobierno Vasco.

ISBN 84-7173-130-4

I. GOMEZ PIÑEIRO, Francisco Javier, dir.

II. SAEZ GARCIA, Juan Antonio, coord.

III. RUBIO HERRERA, Maria Angeles, col.

IV. Instituto Geográfico Vasco «Andrés de Urdaneta», ed.

V. PAIS VASCO, Departamento de Urbanismo Vivienda y Medio Ambiente, ed.

528.9(083.82)(466.2)

INVENTARIO CARTOGRAFICO DE GUIPUZCOA



Publicación subvencionada por el Departamento de Urbanismo,
Vivienda y Medio Ambiente del Gobierno Vasco

Primera edición, 1988.

ISBN 84-7173-130-4
D. L. S.S. 700-88

Los autores©

Queda prohibida la reproducción total o parcial de éste libro, así como su tratamiento informático, su transmisión por cualquier forma o medio, ya sea electrónico, mecánico, por fotocopia, por registro o por otros métodos sin el permiso previo y por escrito de los autores.

Impresión y Fotocomposición:
Michelena - artes gráficas
Tel. (943) 274706
Fax 272904

PRESENTACION
AURKEZPENA

El proceso de ejecución del *Inventario Cartográfico de Guipúzcoa* ha sido bastante largo. Formando parte de una idea inicial de realización en el seno del Instituto Geográfico Vasco «Andrés de Urdaneta» de un repertorio de Bibliografía y Cartografía del País Vasco, se vió la necesidad de dividir el proyecto inicial en dos partes. La primera se desarrolló principalmente entre los años 1983 y 1986, finalizando con la publicación del repertorio que recibió el título de *Bibliografía Geográfica de Euskal Herria*, en la que colaboré en el equipo de dirección junto a Pedro Picavea y a Juan Antonio Sáez, con la participación en el equipo de catalogación de José Miguel Edeso, Alejandro Fernandez-Dans y José Urrutikoetxea; fue publicada en el año 1986 bajo el patrocinio de la Excm. Diputación Foral de Guipúzcoa y de los Departamentos de Cultura y Universidades e Investigación del Gobierno Vasco. Agrupa la mencionada bibliografía un total de 5.481 referencias bibliográficas clasificadas en dieciocho capítulos, en función de la temática y del territorio al que estaban referidas las diferentes monografías, artículos, informes técnicos, etc. que fueron seleccionados para formar parte de la misma.

La segunda fase en la que se dividió la idea original el inventario cartográfico tuvo su inicio en 1985, año en el que se realizaron los primeros estudios sobre la normativa de descripción y clasificación, comenzándose a finales del año 1986 los trabajos de búsqueda documental y formación del inventario cartográfico propiamente dicho.

Dada la envergadura del trabajo, se consideró oportuno dividir nuevamente la idea inicial para ejecutar inventarios cuyo marco geográfico fuera la provincia. Cronológicamente, el primero en realizarse ha sido el correspondiente a Guipúzcoa, como reconocimiento a su Diputación Foral del apoyo prestado para la realización de éste y otros estudios; le seguirá el correspondiente a Alava y, con relación al proyectado para Vizcaya, permanecerá en suspenso ya que cuando se iban a iniciar los trabajos para su formación, la Diputación Foral de Vizcaya decidió realizarlo por sus propios medios. Existe también el proyecto de realizar otros inventarios similares para la Comunidad Foral de Navarra y el País Vasco Continental.

Finalizaré la presentación de éste volumen agradeciendo por su trabajo y dedicación a las personas que han participado en su realización: Juan Antonio Sáez como Coordinador Técnico y a los integrantes del equipo de catalogación: María Angeles Rubio, María Dolores Pérez Robledo y Elena Azkarate, así como la colaboración de Francisco Javier Garmendia en la catalogación de documentación existente en los Ayuntamientos del Goierri, parte de la comarca de Tolosa y en el Gobierno Vasco en Vitoria; también son merecedores de una mención Soledad Aguirre, miembro del equipo de catalogación correspondiente a Alava, y Mikel Ubillos, que ha traducido al euskera esta presentación.

Igualmente debo agradecer su colaboración a todas las personas que de una forma u otra han facilitado la realización del presente inventario. Entre ellas, y sabiendo que olvido a alguna, destacaría a José María Aramburu, Jorge Ascasibar, José Luis Barrena, Antonio Cañamero, Imanol Egibar, José María Elósegui, Javier Gatón, Kar mele Insausti, Ester Larrañaga, Fernando Oñoro, Juan José Otamendi, Julián Peña, Luis Pedro Peña Santiago, Patxi Tamés y José Luís Tellería.

La realización del presente inventario tampoco hubiera sido posible sin la ayuda económica prestada por el Departamento de Cultura de la Diputación Foral de Guipúzcoa y su publicación sin el convenio suscrito entre el Instituto Geográfico Vasco y el Departamento de Urbanismo, Vivienda y Medio Ambiente del Gobierno Vasco.

San Sebastián, octubre de 1988

JAVIER GOMEZ PIÑEIRO
Director Científico

Gipuzkoako Kartografi Bildumaren burupen-prozesoa oso luzea izan da. Hasieran, Andres Urdaneta Euskal Geografi Elkargoak egin nahi zuen Euskal Herriko Kartografi eta Bibliografiren bildumaren parte izanik, hasierako proiektua bi zatitan banatzea beharrezkoa bihurtu zen. Lehenengoa, 1983. eta 1986. urteetan zehar egin zen, *Euskal Herriko Geografi Bibliografia* izenburuarekin argiratutako liburuak lehenengo zati honi amaiera emanez. Liburu honen zuzendaritza-taldean parte hartu nuen Pedro Picavea eta Juan Antonio Saezi lagunduz: katalogazio-taldean, berriz, José Miguel Edeso, Alejandro Fernández-Dans eta José Urrutikoetxeak parte hartuz. Liburu hau 1986. urtean argitaraturik izan zen, Gipuzkoako Foru Aldundia eta Eusko Jaurlaritzaren Kultur, Unibertsitate eta Ikerketa Sailaren babespean. Aipaturiko bibliografi honek 5481 erreferentzi bibliografikoak biltzen ditu, hemezortzi ataletan banaturik, bibliografi honetan sartzeko hautatuak izan ziren informe teknikoak, artikuloak, monografiak eta abar, gai eta lurraldeen arabera.

Hasierako lan honen bigarren zatia -kartografi bilduma-1985. urtean bere lanari ekin zion. Urte horretan sailkapen eta deskripzioren araudiari buruzko lehenengo lanak egin genituen, 1986. urtearen bukaeran agiri-bilakera eta kartografi beraren bilketa eraketaren lanak hasiz,aldiz.

Lanaren zabalera ikusiz, hasierako ideia berriro banatzea beharrezkoa bilakatu zen, kasu honetan eremu gisa probintzia hartuz. Kronologikoki, lehenengoa, Gipuzkoari dagokiona egina izan da, Foru Aldundi honek lan hau eta beste batzuk egiteko guri emandako laguntza eskertuz. Honi Arabari dagokiona jarraituko dio; eta Bizkaiaiko proiektuari dagokionez,airean agertzen zaigu, bere lanei ekin nahi genuenean, Bizkaiko Foru Aldundiak bere baliabideak erabiliz egitea erabaki bait zuen.Nafarroako Foru Komunitate eta Euskal Herri Kontinentalei buruzko antza bildumak egiteko proiektua badago.

Liburu honen aurkezpenari bukeru emango diot, bere burupen-lanean parte hartu duten pertsoneri haien lana eta dedikazioa eskertuz: Juan Antonio Saezi, koordinatzaile Orokorra gisa eta katalogazio-taldeko partaideei: María Angeles Rubio, María Dolores Pérez Robledo eta Elena Azkarate; Francisco Javier Garmendiari, Goiherriko udaletxeetan, Tolosaldean eta Eusko Jaurlaritzan, Gasteizen, dagoen dokumentazioaren katalogazioan egindako lanari esker. Eskertu behar diot ere, Soledad Aguirreri, Arabari dagokion katalogazio-taldeko partaidea, eta Mikel Ubillosi, aurkezpen honen itzultzailea

Era berean, bilduma honen burupenari edozein forma lagundu egin dioten pertsoneri ere, haien laguntza eskertu beharra dago. Haien artean, jakina, norbait ahaztuz, hauek azpimarratuko nituzke: José María Aramburu, Jorge Ascasibar, José Luis Barrena, Antonio Cañamero, Imanol Egibar, José María Elosegui, Javier Gatón, Kar mele Insausti, Ester Larrañaga, Fernando Oñoro, Juan José Otamendi, Julián Peña, Luis Pedro Peña Santiago, Patxi Tamés, eta José Luis Tellería.

Bilduma honen burupena ere ez zitzatekeen posible izango Gipuzkoako Foru Aldundiaren Kultur Sailak laguntza ekonomikorik gabe, eta bere argitarapena Euskal Geografi Elkargoa eta Eusko Jaurlaritzako Hirigintza, Etxebizitza eta Ingurugiro Sailaren artean izendatutako hitzarmena barik.

Donostia, 1988.eko Urriak

JAVIER GOMEZ PIÑEIRO
Zuzendari Zientifikoa

NOTAS METODOLOGICAS

1 OBJETIVOS DEL INVENTARIO

El término *inventario* con el que se ha denominado al presente trabajo no es, probablemente, el más afortunado, reservándose internacionalmente esta palabra en el campo de la información y documentación para referirse a una *enumeración descriptiva de los documentos de una colección, generalmente en el orden cronológico de su adquisición* (ISO 5127 3a), cuando en realidad se ha procedido a la enumeración selectiva de los documentos —en éste caso cartográficos— ubicados en lugares muy diversos, que se presentan ordenados según un criterio complejo.

A pesar de la no muy clara aplicación del término *inventario*, se ha decidido aceptar tal denominación dado que otros trabajos de gran calidad y de similares objetivos han adoptado éste nombre, como es el caso del *Inventari Cartografic de Catalunya*, actualmente en fase de publicación por parte del Instituto Cartográfico de Cataluña.

El plan general de la obra contemplaba inicialmente la publicación de tres volúmenes, uno por cada provincia, pero el inicio de un inventario similar por parte de la Diputación Foral de Vizcaya supondrá que el proyecto inicial se limite, al menos por el momento, a las provincias de Guipúzcoa y Alava.

2 DOCUMENTOS INVENTARIADOS

El gran número de documentos cartográficos generados a lo largo de los años, así como su creciente complejidad técnica, ha hecho necesario introducir criterios de selección entre los documentos cartográficos consultados en las diversas cartotecas, centros de documentación y archivos visitados. Los criterios básicos de selección han sido:

2.1 Area geográfica: Se consideran objeto del presente inventario todos los documentos cartográficos que representan exclusivamente la totalidad o parte del territorio de *Guipúzcoa*, o bien aquellos que representan total o parcialmente al mencionado territorio englobado en un ámbito geográfico más amplio.

2.2 Fecha de publicación o de realización del documento: forman parte del presente inventario los documentos cartográficos que, representando el área geográfica supradicta, tienen una antigüedad inferior a 20 años —con fecha de referencia en 1 de enero de 1986—, o bien que, teniendo una antigüedad superior, permanezcan vigentes —caso de la cartografía integrante de los instrumentos de planeamiento urbanístico— o bien no hayan sido sustituidos por otros de características similares.

2.3 Temática del documento: No se han catalogado los planos de ingeniería, los planos de arquitectura, la fotografía aérea (salvo el catastro), las imágenes de teledetección, ni los documentos cartográficos contenidos en los Planes Parciales, Estudios de Detalle y Programas de Actuación Urbanística, así como los documentos cartográficos que forman parte de proyectos en general, excepción hecha de aquellos que, incluidos en éstos últimos, representan estados actuales o pasados. Con referencia a los documentos cartográficos contenidos en los expedientes de planeamiento urbanístico, se han incluido los aprobados definitivamente, o en el caso de instrumentos en tramitación, aquellos presentados con motivo del último trámite.

2.4 Escala: Tienen cabida en el presente inventario los documentos cartográficos cuyas escalas están comprendidas entre 1:200 y 1:500.000. No se han catalogado documentos cartográficos de escala inferior a 1:200, pues representan frecuentemente ámbitos geográficos de dimensiones muy reducidas; ni los de escala superior a 1:500.000, ya que el grado de detalle de la información que contienen es mínimo para un territorio de dimensiones tan reducidas como Guipúzcoa (1.997 Km²).

3 DESCRIPCION DE LOS DOCUMENTOS

Los asientos bibliográficos que componen el presente inventario han sido redactados de acuerdo con la *International Standard Bibliographic Description for Cartographic Materials* ISBD (CM), si bien se han realizado algunas modificaciones con objeto de adaptarla a los objetivos concretos del inventario.

La idea de redactar unas reglas de descripción bibliográfica que fueran aceptadas por todas las agencias nacionales de catalogación nació en el año 1969, en el seno de una reunión internacional celebrada en Copenhague para estudiar el importante avance que supondrían tales reglas para el intercambio internacional de información bibliográfica. En la misma reunión se decidió la constitución de un grupo de trabajo que se encargó de redactar un primer borrador. En 1971 apareció un texto ISBD que alcanzó una rápida aceptación, pero en su aplicación se demostró que contenía algunas ambigüedades y una carencia importante de normas específicas para la descripción de distintas clases de materiales, entre ellos los cartográficos.

En el año 1973, en el seno de una nueva reunión convocada por la FIAB (Federación Internacional de Asociaciones de Bibliotecarios y de Bibliotecas) se redactó una ISBD (M) *first standard edition*, publicada en 1974 que limitaba las reglas de descripción a las monografías, a la vez que se iniciaba la redacción de una normativa general, denominada ISBD (G) a la que tendría que atenerse la futura revisión de la ISBD (M) y de las normativas específicas confeccionadas para cada clase de material.

La ISBD (CM) se publicó en el año 1977, y en ella se especifican los requisitos para la descripción e identificación de materiales que representan, en su totalidad o en parte, la Tierra o cualquier cuerpo celeste a cualquier escala.

3.1 Esquema General de la ISBD (CM)

La ISBD (CM) es un conjunto de reglas normalizadas internacionalmente, que presentan los elementos y la sucesión de los elementos de la descripción bibliográfica de cualquier documento, y los símbolos gráficos que anuncian éstos elementos y que reciben la denominación de *puntuación*.

Cada símbolo de puntuación va precedido y seguido de un espacio en blanco, con la excepción de la coma (,) y del punto (.), a los que únicamente sigue un espacio. Los parentesis () y los corchetes [] se consideran como un único signo de puntuación, y por ello el primer paréntesis y corchete va precedido por un espacio, y otro espacio sigue al segundo paréntesis o corchete. Los corchetes, además de ser puntuación obligada en ciertos elementos, se utilizan para indicar interpolaciones de información tomada fuera de la fuente normal de información. El signo de omisión (...) se usa para indicar la omisión de alguna parte de la descripción dentro de un elemento.

Cada sección en que se divide la descripción bibliográfica se denomina *área*, en las que tienen cabida unos determinados *elementos bibliográficos*, definidos éstos últimos como una palabra, locución o grupo de caracteres que representan una unidad diferenciada de información bibliográfica.

Cada área de la ISBD, excepto la primera, va precedida por punto, espacio, guión largo, espacio. Cualquier área o elemento que no se encuentre en el ejemplar que se describe o en otras fuentes de información, se omite, prescindiendo igualmente de la puntuación correspondiente al área o elemento.

En total, la ISBD (CM) está formada por ocho áreas y cada una de ellas consta de varios elementos, algunos de los cuales son optativos (se indican en el esquema que sigue en cursiva) y otros han sido suprimidos en el presente inventario por razones de eficacia (aquellos que no están en letra negra).

ESTRUCTURA ADAPTADA DE LA ISBD(CM)

AREA	PUNTA-CION	ELEMENTO
1 AREA DEL TITULO Y DE LA MENCION DE RESPONSABILIDAD		1.1 Título propiamente dicho. Es el título principal de un documento cartográfico.
	[]	1.2. <i>Designación general de Material.</i> No se incluye por lo general en el presente inventario ya que prácticamente todos los documentos descritos tendrían la indicación de material cartográfico.

AREA	PUNTAJACION	ELEMENTO
	=	1.3. Título paralelo. Es un título en otro lenguaje o escritura. No se incluye en el presente inventario por hacer especialmente extensos los asientos, sin aportar ningún dato informativo complementario, al tratarse de informaciones que ya están especificadas en otro lenguaje. La determinación del título propio se realiza seleccionándolo en función de la lengua, por este orden: español, vasco, inglés y francés.
	:	1.4. Información complementaria sobre el título. Explica o completa el título al cual se aplica, o es indicativo del carácter, contenido, etc. del documento cartográfico. El término incluye subtítulos y antetítulos, repitiéndose estos elementos cuantas veces fuera necesario.
	/	1.5. Menciones de responsabilidad. Son nombres o frases relativas a la identificación o función de cualquier ente corporativo o persona responsable o que contribuyan a la creación del contenido intelectual o artístico del documento cartográfico. En primer lugar se consignan los entes corporativos y después los personales. Cuando los responsables son numerosos, se indica mediante el signo de omisión (...) y la abreviatura [et al.] la existencia de otros responsables no consignados. Primera mención.
	;	Menciones subsiguientes, entendiéndose como una única mención las comprendidas en un mismo nivel de responsabilidad.
2 AREA DE LA EDICION		2.1. Mención de Edición. Se entiende por edición al conjunto de ejemplares de un documento, producidos a partir de una sola composición o a partir de un mismo ejemplar que hace las veces de matriz. La mención de edición está formada por la palabra, frase o grupo de caracteres que indican que un documento cartográfico pertenece a una edición. En el presente inventario, al dar cabida a documentos no publicados, se utiliza también para indicar la revisión del documento cartográfico cuando esta ha tenido lugar. La primera edición no se hace constar.
	=	2.2. Mención de edición paralela. No se hace constar en el presente inventario.
	/	2.3. Menciones de responsabilidad relativas a la edición. Indican los responsables intelectuales relacionados con la edición que se describe, pero no con todas las ediciones —o revisiones— existentes Primera mención.
	;	Menciones sucesivas.

AREA	PUNTAJACION	ELEMENTO
	•	2.4. Mención de edición adicional. Publicaciones que forman parte de una edición dentro de otra; es el caso, por ejemplo de las reediciones o de segundas, terceras, etc. tiradas.
	/	2.5. Mención de responsabilidad después de una mención de edición adicional. Primera mención.
	;	Menciones sucesivas.
3 AREA DE LOS DATOS MATEMATICOS		3.1. Mención de escala.
	;	3.2. Mención de proyección.
	(3.3. Mención de coordenadas. Tiene por función delimitar el espacio que ocupa la representación cartográfica, expresadas en grados, minutos y segundos del sistema sexagesimal y calculados a partir del meridiano de Greenwich. En el presente inventario no se incluye tal elemento.
);	3.4. Mención de equinoccios. Se expresa por una fecha seguida de la abreviatura eq. No se incluye por lo general en el presente inventario.
4 AREA DE LA PUBLICACION Y DISTRIBUCION		4.1. Lugares de publicación y distribución. Indica la localidad donde tiene su sede el editor o el distribuidor y así se indica en el documento cartográfico. Si el mismo está publicado pero no figura en ninguna fuente de información, se coloca en su lugar la abreviatura S.l. entre corchetes (sine loco). Cuando no figure este elemento en los asientos del inventario, ha de interpretarse que el documento no ha sido publicado.
	:	4.2. Nombre del editor y del distribuidor. Es la persona o colectividad responsable de la producción y de la difusión de un documento. La ausencia del editor o distribuidor se sustituye por la abreviatura S.n. entre corchetes. La ausencia de este elemento debe interpretarse en el presente inventario como que el documento no ha sido publicado.
	[]	4.3. Función de distribuidor. No se utiliza en el presente inventario.

AREA	PUNTAJACION	ELEMENTO
	,	<p>4.4. Fecha de Publicación. Es la indicación del año de publicación. En los documentos cartográficos publicados es sustituida, cuando no figura, por la fecha del depósito legal o del copyright. En los documentos cartográficos no publicados figura la fecha de su realización. Cuando se trata de documentos susceptibles de aprobación figura también la fecha de realización y no la de su aprobación.</p>
	(<p>4.5. <i>Lugar de impresión.</i> No se utiliza en el presente inventario, excepto cuando se trata de un documento publicado en el que se desconoce el lugar de publicación.</p>
	;	<p>4.6. <i>Nombre del impresor.</i> No se utiliza en el presente inventario, excepto cuando se trata de un documento publicado en el que se desconoce el nombre del editor.</p>
	.)	<p>4.7 <i>Fecha de impresión.</i> No se utiliza en el presente inventario.</p>
5 AREA DE LA DESCRIPCION FISICA		<p>5.1. Designación específica del tipo de documento y número de piezas.</p>
	:	<p>5.2. Otras características materiales. Se incluyen el método de elaboración, las tintas y el soporte físico. En el presente inventario, salvo casos excepcionales, únicamente se hace referencia, mediante la abreviatura col., a la presencia de color en el documento cartográfico, ya que el soporte físico puede variar de unas copias a otras, al tratarse mayoritariamente de documentos cartográficos no publicados.</p>
	;	<p>5.3. Formato. Comprende las medidas del documento cartográfico expresadas en centímetros, redondeadas siempre al centímetro superior. Se indica, en primer lugar, la altura y, en segundo término la anchura. Las medidas responden en este inventario, salvo referencia en contra, a medidas totales del documento cartográfico (se incluye pues el espacio ocupado por las leyendas, márgenes en blanco, etc.). Cuando se trata de documentos cartográficos compuestos por más de una hoja, las medidas consignadas hacen referencia a las dimensiones de cada hoja, haciéndose constar si éstas son de dimensiones diferentes.</p>

AREA	PUNTAJACION	ELEMENTO
	+	5.4. Mención del material complementario. Hace referencia a elementos publicados simultáneamente al documento cartográfico (o en los doc. no publicados aquellos que los acompañan y complementan) y concebidos para ser utilizados conjuntamente. Consta tal mención de una frase que indica su naturaleza, a la que se añade por lo general una descripción material complementaria entre paréntesis. En el caso de documentos cartográficos que forman parte de un estudio complejo o de una figura de planeamiento urbanístico, el texto del estudio o del plan no se consigna como material complementario.
6 AREA DE LA COLECCION	()	No se utiliza en el presente inventario.
7 AREA DE LAS NOTAS		Se incluyen en este área informaciones que complementan la parte principal de la descripción bibliográfica, tales como la equidistancia de las curvas de nivel, el año del vuelo, la cartografía inserta, indicación de digitalización, mención de la hoja sobre la que se realiza la descripción, etc. Se han incluido el número de notas que en cada caso se ha creído oportuno. Cada nota se separa de la precedente por medio de punto, espacio, guión largo, espacio.
8 ISBN, ISSN.		8.1. ISBN, ISSN. Es un número que se utiliza internacionalmente para identificar un libro y una publicación seriada, respectivamente.
	=	8.2. Título clave. Es el título único asignado a una publicación seriada por el centro ISDS nacional o regional y asociado inseparablemente con su ISSN.
	:	8.3. Precio. No se utiliza en el presente inventario.
	()	8.4. Observaciones. No se utiliza en el presente inventario.

Además de la información contenida en la versión adaptada de la ISBD (CM), cada asiento incluye al final del mismo el lugar donde el documento cartográfico ha sido consultado, con indicación de la Institución, del departamento y, en ocasiones, de su signatura, esta última situada entre paréntesis y seguida de la localidad donde se ubica. No siempre los documentos inventariados están a disposición del público en los lugares donde se ha consultado, dependiendo el acceso, por lo general, de las decisiones que en cada momento puedan tomar los responsables del servicio.

Título propio : primera información complementaria al título : segunda información complementaria al título / Primera mención de responsabilidad ; segunda mención de responsabilidad . — Mención de edición, mención de edición adicional. — *Mención de escala ; mención de proyección.* — Lugar de publicación : Nombre del editor, fecha de publicación. — Designación específica del tipo de documento y número de piezas : otras características materiales ; formato altura x anchura + mención de material complementario (número de páginas, dimensiones). — ISBN.

Consultado en: Instituciones, Departamento (signatura). — Localidad.

4 ESTRUCTURA DEL INVENTARIO

La presentación del inventario parte de la premisa de que la utilización de índices para la localización de los documentos de interés es una operación poco ágil para el usuario que, por otra parte, tiene en general un número bastante reducido de variantes de consulta, que pueden ser satisfechas ofreciendo una ordenación determinada de los asientos y la repetición, cuando proceda, de algunos de ellos; a pesar de lo cual, el cuerpo de la obra así estructurada resulta mucho menos voluminosa que complementándola con uno o varios índices. Por ello se ha creído oportuno ordenar los asientos que constituyen el presente inventario de acuerdo con los siguientes criterios:

4.1 Municipio representado en el documento cartográfico ordenado según el código empleado por el Instituto Nacional de Estadística. Para salvar el inconveniente de que no todos los documentos cartográficos representan a un único municipio, se han repetido los asientos según las siguientes normas, dependiendo de la escala a la que ha sido confeccionado y del número de municipios representados:

4.1.1 Escala superior a 1:10.000 (1:25.000, 1:50.000, etc.) Si el documento cartográfico catalogado representa a más de tres términos municipales correspondientes a una misma provincia, se incluye un sólo asiento clasificado en el conjunto de asientos general (20.000). Si el documento cartográfico representa hasta un máximo de tres municipios, se incluyen asientos del mismo en cada uno de los municipios representados.

Cuando los municipios representados no pertenecen a la misma provincia, se incluyen en el conjunto de asientos general del País Vasco (00.000)

4.1.2 Escala inferior o igual a 1:10.000 (1:10.000, 1:5.000, 1:2.000, etc.) Se repite el asiento para todos y cada uno de los municipios representados, excepto cuando el documento cartográfico cubre la totalidad de una provincia, caso éste en el que se incluye un sólo asiento clasificado en el conjunto de asientos «general» de Guipúzcoa (20.000) ó País Vasco (00.000), según corresponda exclusivamente a Guipúzcoa o represente algún municipio de otra provincia.

4.2 Temática del documento cartográfico

Dentro del conjunto de asientos asignados a un mismo municipio, éstos se ordenan de acuerdo con su temática. La clasificación utilizada es muy sencilla y se ha tomado del primer nivel utilizado en la *ficha de registro cartográfico* propuesta por el Instituto Geográfico Nacional y el Institut Cartographic de Catalunya, constando de cuatro clases:

4.2.1 Cartografía de base, matemática, geodésica, que comprende aquellos componentes básicos que hacen referencia a las cuestiones de cálculo y realización matemática de la cartografía, así como la *cartografía de base*. Por lo tanto se incluyen en esta clasificación: los mapas batimétricos, catastrales, planimétricos, topográficos, ortofotomapas, mapas estadísticos, restituciones, redes de nivelación, redes de triangulación, etc.

4.2.2 *Cartografía fisiográfica*: biogeográficos, climáticos, geológicos, geotécnicos, geofísicos, geoquímicos, hidrogeológicos, hidrográficos, meteorológicos, oceanográficos y edafológicos.

4.2.3 *Cartografía socio-económica*: Comunicaciones y transportes, culturales, demográficos, económicos (agricultura, bienestar, comercio, energía, explotación forestal, finanzas, industria, minería, pesca, planeamiento, ganadería, turismo), militares, político-administrativos y de investigación-descubrimientos.

4.2.4 *Cartografía ecológica*: Ecosistemas, destrucción del medio ambiente-contaminación (contaminación, destrucción del suelo, incendios forestales), protección del medio ambiente, riesgos naturales.

4.3 Escala

Dentro de cada grupo temático, los asientos se ordenan de acuerdo con la escala a que están confeccionados, formando diez grupos, de forma que los documentos cuyas escalas no coincidan exactamente con las previstas, se asignan al grupo más próximo.

GRUPO	ESCALA
0	Escala no determinada
1	1:500.000-1:200.000
2	1:100.000
3	1:50.000
4	1:25.000
5	1:10.000
6	1:5.000
7	1:2.000
8	1:1.000
9	1:500-1:200

4.4 Año de realización

Como último elemento de ordenación, los asientos se ordenan de forma ascendente en función del año de su realización, es decir el año que figura en el área de la publicación. En el caso de no existir ningún año de referencia en los documentos cartográficos o en fuentes de información alternativas, se clasifican en primer lugar. Cuando el año ha sido evaluado de forma aproximada, lo cual se manifiesta en los asientos por medio de un signo de interrogación, se da la fecha evaluada por buena, únicamente a efectos de ordenación.

5 VALORACION DE LOS DOCUMENTOS CARTOGRAFICOS INVENTARIADOS

Voluntariamente no se ha querido valorar de alguna forma la calidad de los documentos cartográficos que se han consultado -a pesar de reconocer la utilidad de hacerlo-, ya que, para realizar seriamente tal labor, requeriría la presencia en el equipo

de catalogación de personas muy especializadas, cuando no la realización -sobre todo en cartografía de base- de estudios técnicos específicos sobre la calidad de la cartografía, lo cual queda fuera de los objetivos del presente inventario.

Sin embargo, es interesante advertir que, en algunas ocasiones, los documentos cartográficos de información integrantes de los instrumentos de planeamiento urbanístico, tienen problemas de fiabilidad, relacionados directamente con el alejamiento de su temática concreta de la cualificación técnica de su ejecutor, que en muchos casos se limita a realizar ampliaciones —en casos con ampliación también de los errores— de documentos preexistentes. Afortunadamente, la formación en los últimos años de equipos multidisciplinares, con presencia de geógrafos, geólogos, sociólogos, biólogos, etc., contribuyen a hacer más fiables éstos documentos, si bien es muy difícil la realización, por razones presupuestarias, de trabajos de gran calidad, limitándose en la mayor parte de los casos a la rectificación de algunos errores, a una mejor adaptación de documentos cartográficos preexistentes a la escala elegida, y a la realización de observaciones puntuales.

Otro problema que surge en la valoración indirecta de la calidad de los documentos cartográficos es que no siempre el responsable real de la confección del documento cartográfico aparece como autor del mismo que, en caso de producirse, daría en parte medida de su fiabilidad, en función de su prestigio profesional o de su adaptación técnica a la temática del documento cartográfico concreto.

Por último, cabe citar el escaso cuidado que los responsables de algunos documentos cartográficos ponen en la presentación y calidad general de su trabajo: en unas ocasiones la rotulación de los documentos es deficiente, en otras la cartografía de base utilizada es obsoleta, al no emplear la más reciente puesta a su disposición y, en otras ocasiones, la misma apenas si es legible por problemas, en muchos casos solucionables, de reproducción.

6 DOCUMENTACION CONSULTADA

Una buena parte de los documentos catalogados en el presente inventario se han consultado en diversos departamentos de la Diputación Foral de Guipúzcoa, institución sobre la que recaen importantes competencias sobre la ordenación del territorio (Decreto Foral 28/1985, de 5 de marzo, de *traspaso de servicios de las Instituciones Comunes de la Comunidad Autónoma al Territorio Histórico de Guipúzcoa en materia de Urbanismo*). La Diputación se encarga asimismo de confeccionar cartografía oficial para la provincia, siendo el Servicio de Información Territorial el encargado de planificar, llevar a término y controlar la ejecución de los trabajos geodésicos, topográficos, planimétricos y fotogramétricos para la elaboración, mantenimiento, coordinación y mejora de la cartografía oficial del Territorio Histórico, así como el mantenimiento y mejora de la Red de Nivelación de Guipúzcoa (Decreto Foral 27/1986 de 11 de noviembre sobre *estructura del Departamento de Política Territorial y Medio Ambiente*).

Además del Servicio de Información Territorial, ha sido catalogada la documentación cartográfica existente en el archivo de las Direcciones Generales de Medio Ambiente, Montes, Carreteras y Transportes, Hacienda Foral y en el Servicio de Urbanismo.

Se ha catalogado igualmente la cartografía existente en los Ayuntamientos de Guipúzcoa, principalmente la referente a la cartografía a escala 1:2.000, 1:1.000 y 1:500 y a las redes de distribución de agua, gas, teléfono, electricidad, saneamiento y alumbrado público.

En el Gobierno Vasco se ha consultado documentación perteneciente a los Departamentos de Ordenación del Territorio, Vivienda y Medio Ambiente, y Agricultura. Se ha procedido igualmente a recabar información en el Instituto Geográfico Nacional, Servicio Geográfico del Ejército, Instituto Hidrográfico de la Marina, Instituto Geológico y Minero, Consejo Superior Geográfico, Comisaría de Aguas, Junta de Obras del Puerto de Pasajes, Aeropuerto de San Sebastián, etc.

En cuanto a las empresas y asociaciones privadas, se ha consultado documentación, entre otras, en Iberduero, Compañía Telefónica Nacional de España, Centro para el Ahorro y Desarrollo Energético y Minero, Instituto Vasco de Estudios e Investigación y Sociedad de Ciencias Aranzadi.

7 ACCESO A LA DOCUMENTACION CARTOGRAFICA CATALOGADA

No toda la cartografía descrita en el presente inventario es de acceso público. Así, por ejemplo, los documentos cartográficos que forman parte de los catastros de rústica y de urbana, sólo son accesibles por personas provistas de una autorización especial, dado el carácter fiscal que tienen los mencionados documentos. Igualmente, ciertos documentos cartográficos contienen informaciones de importancia estratégica (económica, militar, etc.); en otras ocasiones se trata de documentos cartográficos de gestión del territorio, cuya disponibilidad pública está sometida al arbitrio de las instituciones que los poseen, mientras que en otras son documentos creados por empresas particulares para el desarrollo de sus fines, si bien pueden tener importancia fundamental en las tareas de ordenación y gestión del territorio.

Sin embargo otros documentos cartográficos no sólo están a disposición de cualquier persona que quiera consultarlos, sino que no existe la posibilidad, por parte de algunas instituciones, de negarse a servir la documentación requerida, como es el caso de los instrumentos de planeamiento, tal y como indica el art. 164 del Texto Refundido de la *Ley sobre el régimen del Suelo y Ordenación Urbana* (R. D. 1346/1976 de 9 de abril).

Es posible obtener, previo pago de los derechos correspondientes, fotocopias en soporte reproducible —ya que por lo general no es rentable su publicación— de determinada cartografía, como es el caso de los planos a escala 1:5.000, 1:10.000 y 1:25.000 realizados por la Diputación Foral, que normalmente son utilizados como cartografía de base en la mayor parte de los estudios de Ordenación del Territorio.

Algo similar ocurre en algunos Ayuntamientos que poseen cartografía propia a escala 1:2.000, 1:1.000 ó 1:500. En los casos en que la cartografía se publica — normalmente a partir de la escala 1:25.000— puede adquirirse por lo general en librerías o establecimientos especializados.

8 CARTOGRAFIA AUTOMATIZADA

La disponibilidad de equipos informáticos de coste y prestaciones suficientes ha permitido la difusión —todavía tímida en Guipúzcoa— de la *Cartografía Automatizada (Automated Mapping, AM)*, esto es, creación y mantenimiento de planos mediante métodos informáticos, a la que se suma, en ocasiones, algún tipo de *Gestión de Instalaciones (Facilities Management, FM)* o bases de datos de atributos de los elementos que se prepresentan en la cartografía, así como procedimientos que, al ejecutarse, aportan información elaborada para la planificación, toma de decisiones y control de redes de distribución u otros elementos. La integración de ambas funciones ha dado lugar a la denominación AM/FM, que consiste en la gestión de información en soporte gráfico y alfanumérico residentes en un sistema único que opera sobre un ordenador.

Esta nueva concepción del almacenamiento masivo de información tiene grandes ventajas sobre la cartografía tradicional, principalmente: *Unicidad*: cada información es única y no existen redundancias, por lo que las actualizaciones se realizan en un sólo lugar del que se extrae cuando es requerida para ser integrada en los planos; *Actualización*: se reducen significativamente las actividades, los plazos de actualización de datos, incrementándose la fiabilidad de los planos; *Constancia de precisión*: los datos iniciales no sufren degradaciones con el uso o con el tiempo y *flexibilidad*: permitiendo la ejecución de planos específicos por la posibilidad de disponer de los datos en niveles superponibles, permitiendo la obtención de planos más claros que sólo contienen la información adecuada al fin pretendido.

A pesar de las claras ventajas que supone la adopción de las mencionadas técnicas, en Guipúzcoa no se han detectado demasiadas experiencias al respecto:

La Diputación Foral de Guipúzcoa está procediendo a renovar la cartografía de base a escala 1:5.000 y no tiene, por el momento, en mente su digitalización, si bien han realizado algunas experiencias con el uso de microordenadores. Tampoco la Hacienda Foral de Guipúzcoa se ha interesado por la digitalización de los catastros de urbana y de rústica, este último sometido recientemente a una renovación parcial.

El Departamento de Agricultura y pesca del Gobierno Vasco tiene digitalizado el Inventario Forestal del País Vasco, y el Instituto Geográfico Nacional ha aplicado estas nuevas técnicas al Mapa Nacional Topográfico Parcelario correspondiente a los municipios de Irún y Usúrbil, además del tratamiento informático a que pueda someter a sus series de mapas más importantes. En el Servicio Geográfico del Ejército se iniciaron en 1983 algunas experiencias.

Por su parte Iberduero tendrá digitalizada para el año 1989 toda la cartografía a escala 1:500 correspondiente a sus líneas subterráneas en Guipúzcoa —1.308 hojas—, y la Compañía Telefónica Nacional de España tiene en proyecto la digitalización de su cartografía en Guipúzcoa (1), siguiendo la experiencia de los equipos de la Compañía que ya funcionan en Madrid, Sevilla, Valencia, Pamplona y León.

JUAN ANTONIO SAEZ GARCIA

Coordinador Técnico.

(1) No se ha incluido en el inventario referencias a la cartografía sobre las líneas de la Compañía Telefónica Nacional de España por estar constituida actualmente por los proyectos de las instalaciones. Estos proyectos incluyen cartografía a escala 1:5.000 en la zona rural y 1:2.500 en la zona intermedia —utilizando como cartografía de base la realizada por la Diputación Foral de Guipuzcoa—. En las zonas urbanas la escala utilizada es 1:500 ó 1:1.000, utilizando como base los planos parcelarios del catastro de urbana.

**DENOMINACION OFICIAL, EN ESPAÑOL Y EN VASCO DE LOS MUNICIPIOS
PERTENECIENTES A LA PROVINCIA DE GUIPÚZCOA.**

CODIGO	N. OFICIAL	N. ESPAÑOL	N. VASCO	EXTENSION km ²	POBLACION 1986
1	ABALTZISKETA	ABALCISQUETA	ABALTZISKETA	11.3	290
2	ADUNA	ADUNA	ADUNA	6.9	346
3	AIZARNAZABAL	AIZARNAZABAL	AIZARNAZABAL	9.0	511
4	ALBIZTUR	ALBISTUR	ALBIZTUR	12.9	313
5	ALEGIA	ALEGRIA DE ORIA	ALEGIA	7.8	1663
6	ALKIZA	ALQUIZA	ALKIZA	11.9	258
7	ALTZO	ALZO	ALTZO	9.8	335
8	AMEZKETA	AMEZQUETA	AMEZKETA	20.3	1075
9	ANDOAIN	ANDOAIN	ANDOAIN	28.1	15772
10	ANOETA	ANOETA	ANOETA	4.1	1855
11	ANTZUOLA	ANZUOLA	ANTZUOLA	27.9	2090
12	ARAMA	ARAMA	ARAMA	1.3	164
13	ARETXABAETA	ARECHAETA	ARETXABAETA	29.1	5870
14	ASTEASU	ASTEASU	ASTEASU	16.6	1267
903	ASTIGARRAGA	ASTIGARRAGA	ASTIGARRAGA	0.0	0*
15	ATAUN	ATAUN	ATAUN	58.9	1822
16	AYA	AYA	AIA	56.0	1740
17	AZKOITIA	AZCOITIA	AZKOITIA	55.4	10566
18	AZPEITIA	AZPEITIA	AZPEITIA	70.1	12806
904	BALIARRAIN	BALIARRAIN	BALIARRAIN	0.0	0*
19	BEASAIN	BEASAIN	BEASAIN	29.9	12496
20	BEIZAMA	BEIZAMA	BEIZAMA	16.8	171
21	BELAUNZA	BELAUNZA	BELAUNZA	3.4	309
22	BERASTEGI	BERASTEGUI	BERASTEGI	45.8	942
74	BERGARA	VERGARA	BERGARA	77.1	15578
23	BERROBI	BERROBI	BERROBI	2.7	578
24	BIDEGOYAN	BIDEGOYAN	BIDEGOIAN	13.7	498
29	DEBA	DEVA	DEBA	51.9	4759
69	DONOSTIA- S. SEBASTIAN	SAN SEBASTIAN	DONOSTIA	73.3	177665
30	EIBAR	EIBAR	EIBAR	59.1	33263
31	ELDUAYEN	ELDUAYEN	ELDUAIN	25.2	257
33	ELGETA	ELGUETA	ELGETA	16.9	1036
32	ELGOIBAR	ELGOIBAR	ELGOIBAR	39.2	12168
34	ESKORIATZA	ESCORIAZA	ESKORIATZA	40.4	3971
35	EZKIO-ITSASO	EZKIOGA-ICHASO	EZKIO-ITSASO	21.3	583

CODIGO	N. OFICIAL	N. ESPAÑOL	N. VASCO	EXTENSION km ²	POBLACION 1986
38	GABIRIA	GAVIRIA	GABIRIA	4.9	470
37	GAINZA	GAINZA	GAINTZA	5.9	122
39	GETARIA	GUETARIA	GETARIA	11.2	2287
40	HERNANI	HERNANI	HERNANI	40.4	18921
41	HERNIALDE	HERNIALDE	HERNIALDE	4.2	284
36	HONDARRIBIA	FUENTERRABIA	HONDARRIBIA	28.8	13180
42	IBARRA	IBARRA	IBARRA	5.0	4588
43	IDIAZABAL	IDIAZABAL	IDIAZABAL	22.7	2039
905	IKAZTEGIETA	ICAZTEGUIETA	IKAZTEGIETA	0.0	0*
45	IRUN	IRUN	IRUN	42.8	54519
46	IRURA	IRURA	IRURA	2.9	610
47	ITSASONDO	ISASONDO	ITSASONDO	11.4	752
48	LARRAUL	LARRAUL	LARRAUL	5.9	156
902	LASARTE-ORIA	LASARTE-ORIA	LASARTE-ORIA	5.8	18527
49	LAZKAO	LAZCANO	LAZKAO	11.4	5167
50	LEABURU-GAZTELU	LEABURU-GAZTELU	LEABURU-GAZTELU	12.7	583
51	LEGAZPIA	LEGAZPIA	LEGAZPI	42.2	9703
52	LEGORRETA	LEGORRETA	LEGORRETA	8.6	1608
68	LEINTZ GAZTAGA	SALINAS DE LENIZ	LEINTZ GATZAGA	14.7	206
53	LEZO	LEZO	LEZO	12.9	5618
54	LIZARTZA	LIZARZA	LIZARTZA	12.5	720
901	MENDARO	MENDARO	MENDARO	24.5	1567
55	MONDRAGON o ARRASATE	MONDRAGON	MONDRAGOE o ARRASATE	30.7	26163
57	MUTILOA	MUTILOA	MUTILOA	8.8	183
56	MUTRIKU	MOTRICO	MUTRIKU	28.2	4597
58	OLABERRIA	OLAVERRIA	OLABERRIA	6.9	1261
76	ORDIZIA	ORDICIA	ORDIZIA	5.7	9252
60	OREJA	OREJA	OREXA	5.8	81
906	ORENDAIN	ORENDAIN	ORENDAIN	0.0	0*
61	ORIO	ORIO	ORIO	9.8	4263
62	ORMAIZTEGI	ORMAIZTEGUI	ORMAIZTEGI	6.9	1286
63	OYARZUN	OYARZUN	OIARTZUN	60.0	8134
59	OÑATI	OÑATE	OÑATI	108.2	10358
64	PASAIA	PASAJES	PASAIA	6.8	19317
65	PLACENCIA	PLACENCIA	SORALUZE	14.1	5259
66	REGIL	REGIL	ERREZIL	32.2	729
67	RENERIA	RENERIA	ERRENERIA	31.0	43190
70	SEGURA	SEGURA	SEGURA	16.2	1380
71	TOLOSA	TOLOSA	TOLOSA	37.9	18250
72	URNIETA	URNIETA	URNIETA	22.8	4509
77	URRETXU	VILLARREAL DE URRECHUA	URRETXU	7.9	6340
73	USURBIL	USURBIL	USURBIL	24.9	5623
75	VILLABONA	VILLABONA	BILLABONA	17.8	5251
78	ZALDIVIA	ZALDIVIA	ZALDIBIA	16.2	1696
79	ZARAUTZ	ZARAUZ	ZARAUTZ	14.9	16416

CODIGO	N. OFICIAL	N. ESPAÑOL	N. VASCO	EXTENSION km ²	POBLACION 1986
25	ZEGAMA	CEGAMA	ZEGAMA	35.0	1461
26	ZERAIN	CERAIN	ZERAIN	10.5	231
27	ZESTOA	CESTONA	ZESTOA	43.0	3541
28	ZIZURKIL	CIZURQUIL	ZIZURKIL	15.4	2832
81	ZUMAIA	ZUMAYA	ZUMAIA	11.3	7986
80	ZUMARRAGA	ZUMARRAGA	ZUMARRAGA	16.5	11041

Fuentes:

Relación de las poblaciones de la Comunidad Autónoma del País Vasco / Gobierno Vasco, Secretaría de Política Lingüística. - Gasteiz (Vitoria), 1986.

Censo de la Población de España de 1981 : provincia de Guipúzcoa : nomenclator / Instituto Nacional de Estadística. - Madrid : el Instituto, 1984.

Anuario estadístico vasco... / Instituto Vasco de Estadística. - Vitoria : el Instituto, 1983- .

* Municipios desanexionados recientemente. No existen datos.

**ENTIDADES DE POBLACION DE GUIPUZCOA Y MUNICIPIO
A QUE PERTENECEN**

Entidad de Población	Codigo Municipal	Municipio
Abaltzisketa	1	ABALTZISKETA
Acartegui	36	HONDARRIBIA
Aduna	2	ADUNA
Aguinaga	30	EIBAR
Aguinaga	73	USURBIL
Aizarna	27	ZESTOA
Aizarnazabal	3	AIZARNAZABAL
Aizte	79	ZARAUTZ
Akerregui	40	HERNANI
Albiztur	4	ALBIZTUR
Alcibar y Carrica	63	OYARZUN
Aldaba	71	TOLOSA
Alegia	5	ALEGIA
Alegría	38	GABIRIA
Alkiza	6	ALKIZA
Altzo	7	ALTZO
Alzaga	47	ITSASONDO
Alzola	32	ELGOIBAR
Alzola-Echetaballa	16	AYA
Amasa	75	VILLABONA
Amezqueta	8	AMEZKETA
Andatza	16	AYA
Andoain	9	ANDOAIN
Anguiozar	74	BERGARA
Anoeta	10	ANOETA
Antzuola	11	ANTUZOLA
Añorga	69	DONOSTIA-SAN SEBASTIAN
Aozaraza	13	ARETXABALETA
Apozaga	34	ESKORIATZA
Arama	12	ARAMA
Aránzazu	59	OÑATI
Araoz	59	OÑATI
Aratz-Machinventa	19	BEASAIN
Arcarazo	13	ARETXABALETA
Arcoll-Santiago	36	HONDARRIBIA
Arditurri	63	OYARZUN

Entidad de Población	Codigo Municipal	Municipio
Arechavaleta	13	ARETXABALETA
Arenaza	13	ARETXABALETA
Arragua	63	OYARZUN
Arrate	30	EIBAR
Arriarán	19	BEASAIN
Arrietas	25	ZEGAMA
Arrieta-Mendi	17	AZKOITIA
Arrona	27	ZESTOA
Arrona-Estación	27	ZESTOA
Arzallus	66	REGIL
Asteasu	14	ASTEASU
Astigarraga Ergobia	903	ASTIGARRAGA
Astigarreta	19	BEASAIN
Astigarribia	56	MUTRIKU
Auzochiquia	71	TOLOSA
Aya	15	ATAUN
Aya	16	AYA
Azkoitia	17	AZKOITIA
Azpeitia	18	AZPEITIA
Azpilgoeta	901	MENDARO
Azquizu	39	GETARIA
Aztiria	38	GABIRIA
Baliarain	904	BALIARRAIN
Barren-Aldea	25	ZEGAMA
Basalgo	74	BERGARA
Beasain	19	BEASAIN
Beballea	14	ASTEASU
Bedayo	71	TOLOSA
Bedoña	55	MONDRAGON
Beizama	20	BEIZAMA
Belaunza	21	BELAUNZA
Berastegi	22	BERASTEGI
Berezano	59	OÑATI
Bergara	74	BERGARA
Berrobi	23	BERROBI
Bidasoa	45	IRUN
Bidegoyan	24	BIDEGOYAN
Bolibar	34	ESKORIATZA
Bríncola	51	LEGAZPIA
Buruntza	9	ANDOAIN
Buruntzaspi	9	ANDOAIN
Calezar	73	USURBIL
Carrica	9	ANDOAIN
Costa (la)	36	HONDARRIBIA
Charama y carretera general	50	LEABURU-GAZTELU
Chiquierdi	73	USURBIL
Deba	29	DEBA

Entidad de Población	Codigo Municipal	Municipio
Donostia-San Sebastián	69	DONOSTIA-SAN SEBASTIAN
Eciago	40	HERNANI
Echevarri	13	ARETXABALETA
Eibar	30	EIBAR
Eitzaga	39	GETARIA
Elbarrena	28	ZIZURKIL
Elcano	16	AYA
Elcano	79	ZARAUTZ
Eldua	22	BERASTEGI
Elduayen	31	ELDUAYEN
Elgeta	33	ELGETA
Elgoibar	32	ELGOIBAR
Elizalde	63	OYARZUN
Elizmendi	14	ASTEASU
Elosua	74	BERGARA
Epele	40	HERNANI
Ereñozu	40	HERNANI
Ergoyen	63	OYARZUN
Errecaballea	14	ASTEASU
Errotalde	5	ALEGIA
Escoriatza	34	ESKORIATZA
Ezama	66	REGIL
Ezkio	35	EZKIO-ITSASO
Gabiria	38	GABIRIA
Gainza	37	GAINZA
Galarza	13	ARETXABALETA
Garagalza	59	OÑATI
Garagarza	55	MONDRAGON
Garibay	59	OÑATI
Garin	19	BEASAIN
Gaztelu	50	LEABURU-GAZTELU
Getaria	39	GETARIA
Goiballea	14	ASTEASU
Goiburu o San Esteban	9	ANDOAIN
Goronaeta	13	ARECHABALETA
Goyaldea	25	ZEGAMA
Guellano	34	ESKORIATZA
Guesalibar Santa Agüeda	55	MONDRAGON
Hernani	40	HERNANI
Hernalde	41	HERNIALDE
Hondarribia	36	HONDARRIBIA
Ibarbia	66	REGIL
Ibarra	42	IBARRA
Icazteguieta	905	IKAZTEGIETA
Iciar	29	DEBA
Idiazábal	43	IDIAZABAL
Igueldo	69	DONOSTIA-SAN SEBASTIAN

Entidad de Población	Código Municipal	Municipio
Iraeta	27	ZESTOA
Irun	45	IRUN
Irura	46	IRURA
Irureta-Egui	16	AYA
Itsaso	35	EZKIO-ITSASO
Itsasondo	47	ITSASONDO
Itsaso-Alegia	35	EZKIO-ITSASO
Iturriotz	63	OYARZUN
Izarraitz	17	AZKOITIA
Izurieta	13	ARETXABALETIA
Jaizubia	36	HONDARRIBIA
Jauregui	40	HERNANI
Landarbaso	69	DONOSTIA-SAN SEBASTIAN
Languurrealdea	5	ALEGIA
Larraul	48	LARRAUL
Larrino	13	ARETXABALETIA
Lasarte	902	LASARTE-ORIA
Laurgain	16	AYA
Lazcaumendi	49	LAZKAO
Lazkao	49	LAZKAO
Leaburu	50	LEABURU-GAZTELU
Lecesarri	59	OÑATI
Legazpia	51	LEGAZPIA
Legorreta	52	LEGORRETA
Leintz Gatzaga	68	LEINTZ GATZAGA
Leizos	9	ANDOAIN
Letea	66	REGIL
Lezo	53	LEZO
Lizartza	54	LIZARTZA
Loyola	18	AZPEITIA
Machimenta	35	EZKIO-ITSASO
Málzaga	30	EIBAR
Mandubia	35	EZKIO-ITSASO
Marín	34	ESKORIATZA
Marina (la)	36	HONDARRIBIA
Martindegi	40	HERNANI
Mártires (los)	74	BERGARA
Mazmela	34	ESKORIATZA
Meagas	39	GETARIA
Mendaro	901	MENDARO
Mendiola	34	ESKORIATZA
Mondragón o Arrasate	55	MONDRAGON
Montaña	36	HONDARRIBIA
Montezcue	71	TOLOSA
Mugondo	36	HONDARRIBIA
Murguía	59	OÑATI
Mutiloa	57	MUTILOA

Entidad de Población	Codigo Municipal	Municipio
Mutriku	56	MUTRIKU
Narria	59	OÑATI
Nuarbe	18	AZPEITIA
N. S. del Rosario	8	AMEZKETA
Oiquina	81	ZUMAIA
Olabarrieta	59	OÑATI
Olaberria	58	OLABERRIA
Olaran	25	ZEGAMA
Olascoeguia-Arrutieguia	16	AYA
Oñati	59	OÑATI
Ordizia	76	ORDIZIA
Oreja	60	OREJA
Orendain	906	ORENDAIN
Oria	902	LASARTE-ORIA
Orio	61	ORIO
Ormaiztegi	62	ORMAIZTEGI
Ormaola-Mendi	17	AZKOITIA
Oro	13	ARETXABALETIA
Otsinağa	40	HERNANI
Pagoaga	40	HERNANI
Pasaia Antxo	64	PASAIA
Pasaia Donibane	64	PASAIA
Pasaia San Pedro	64	PASAIA
Placencia	65	PLACENCIA
Régil	66	REGIL
Rentería	67	RENTERIA
Ría	16	AYA
San Blas	71	TOLOSA
San Esteban	71	TOLOSA
San Esteban	73	USURBIL
San Gregorio	15	ATAUN
San Lorenzo	32	ELGOIBAR
San Martin	15	ATAUN
San Miguel	32	ELGOIBAR
San Miguel de Artadi	81	ZUMAIA
San Nicolás de Lastur	29	DEBA
San Pedro	32	ELGOIBAR
San Prudencio	39	GETARIA
San Prudencio	74	BERGARA
San Roque	32	ELGOIBAR
Sancholopeztegui	59	OÑATI
Santa Bárbara	40	HERNANI
Santa Lucía	71	TOLOSA
Santa Lutzi-Anduaga	35	EZKIO-ITSASO
Saturrarán	56	MUTRIKU
Segura	70	SEGURA
Semisarga	36	HONDARRIBIA

Entidad de Población	Código Municipal	Municipio
Sempere	49	LAZKAO
Soravilla	9	ANDOAIN
Telleriarte	51	LEGAZPIA
Tolosa	71	TOLOSA
Torrerauso	59	OÑATI
Ubera	74	BERGARA
Udala	55	MONDRAGON
Ugaldecho	63	OYARZUN
Upazan	14	ASTEASU
Urdaneta	16	AYA
Uribarri	59	OÑATI
Urnieta	72	URNIETA
Urquizu	71	TOLOSA
Urrejola	59	OÑATI
Urrestilla	18	AZPEITIA
Urretxu	77	URRETXU
Ursuarán	43	IDIAZABAL
Urteta	79	ZARAUTZ
Usabal	71	TOLOSA
Usurbil	73	USURBIL
Veneras	55	MONDRAGON
Villabona	75	VILLABONA
Yurre	58	OLABERRIA
Zaldivia	78	ZALDIVIA
Zañartu	59	OÑATI
Zarautz	79	ZARAUTZ
Zarimuz	34	ESKORIATZA
Zegama	25	ZEGAMA
Zerain	26	ZERAIN
Zestona	27	ZESTOA
Zicuñaga	40	HERNANI
Zizurquil	28	ZIZURKIL
Zubierreca	49	LAZKAO
Zubieta	69	DONOSTIA-SAN SEBASTIAN
Zubieta	73	USURBIL
Zubillaga	59	OÑATI
Zumaia	81	ZUMAIA
Zumarraga	80	ZUMARRAGA

Fuentes:

Relación de las poblaciones de la Comunidad Autónoma del País Vasco / Gobierno Vasco, Secretaría de Política Lingüística. - Gazteiz : Eusko Jaurlaritzaren Argitalpen-Zerbizu Nagusia, 1986.

Censo de la población de España de 1981 : Nomenclator : Provincia de Guipúzcoa / Instituto Nacional de Estadística. - Madrid : INE, 1984.

NOTA: Se ha procedido a la adaptación de las últimas desanexiones: Astigarraga (de San Sebastián), y Baliarrain, Ikaztegieta y Orendain (de Iruerrieta, que desaparece como municipio).

MUNICIPIOS Y COMARCAS DE GUIPUZCOA

CODIGO	MUNICIPIO	COMARCA
1	ABALTZISKETA	TOLOSA
2	ADUNA	TOLOSA
3	AIZARNAZABAL	UROLA COSTA
4	ALBIZTUR	TOLOSA
5	ALEGIA	TOLOSA
6	ALKIZA	TOLOSA
7	ALTZO	TOLOSA
8	AMEZKETA	TOLOSA
9	ANDOAIN	SAN SEBASTIAN
10	ANOETA	TOLOSA
11	ANTZUOLA	ALTO DEVA
12	ARAMA	GOIERRI
13	ARETXABALETA	ALTO DEVA
14	ASTEASU	TOLOSA
903	ASTIGARRAGA	SAN SEBASTIAN
15	ATAUN	GOIERRI
16	AYA	UROLA COSTA
17	AZKOITIA	UROLA COSTA
18	AZPEITIA	UROLA COSTA
904	BALIARRAIN	TOLOSA
19	BEASAIN	GOIERRI
20	BEIZAMA	UROLA COSTA
21	BELAUNZA	TOLOSA
22	BERASTEGI	TOLOSA
74	BERGARA	ALTO DEVA
23	BERROBI	TOLOSA
24	BIDEGOYAN	TOLOSA
29	DEBA	BAJO DEVA
69	DON-S.SEBASTIAN	SAN SEBASTIAN
30	EIBAR	BAJO DEVA
31	ELDUAYEN	TOLOSA
33	ELGETA	ALTO DEVA
32	ELGOIBAR	BAJO DEVA
34	ESKORIATZA	ALTO DEVA
35	EZKIO-ITSASO	GOIERRI
38	GABIRIA	GOIERRI
37	GAINZA	GOIERRI
39	GETARIA	UROLA COSTA
40	HERNANI	SAN SEBASTIAN

CODIGO	MUNICIPIO	COMARCA
41	HERNIALDE	TOLOSA
36	HONDARRIBIA	BAJO BIDASOA
42	IBARRA	TOLOSA
43	IDIAZABAL	GOIERRI
905	IKAZTEGIETA	TOLOSA
45	IRUN	BAJO BIDASOA
46	IRURA	TOLOSA
47	ITSASONDO	GOIERRI
48	LARRAUL	TOLOSA
902	LASARTE-ORIA	SAN SEBASTIAN
49	LAZKAO	GOIERRI
50	LEABURU-GAZTELU	TOLOSA
51	LEGAZPIA	GOIERRI
52	LEGORRETA	TOLOSA
68	LEINTZ GATZAGA	ALTO DEVA
53	LEZO	SAN SEBASTIAN
54	LIZARTZA	TOLOSA
901	MENDARO	BAJO DEVA
55	MONDRAGON	ALTO DEVA
57	MUTILOA	GOIERRI
56	MUTRIKU	BAJO DEVA
58	OLABERRIA	GOIERRI
59	OÑATI	ALTO DEVA
76	ORDIZIA	GOIERRI
60	OREJA	TOLOSA
906	ORENDAIN	TOLOSA
61	ORIO	UROLA COSTA
62	ORMAIZTEGI	GOIERRI
63	OYARZUN	SAN SEBASTIAN
64	PASAIA	SAN SEBASTIAN
65	PLACENCIA	BAJO DEVA
66	REGIL	UROLA COSTA
67	RENERIA	SAN SEBASTIAN
70	SEGURA	GOIERRI
71	TOLOSA	TOLOSA
72	URNIETA	SAN SEBASTIAN
77	URRETXU	GOIERRI
73	USURBIL	SAN SEBASTIAN
75	VILLABONA	TOLOSA
78	ZALDIVIA	GOIERRI
79	ZARAUTZ	UROLA COSTA
25	ZEGAMA	GOIERRI
26	ZERAIN	GOIERRI
27	ZESTOA	UROLA COSTA
28	ZIZURKIL	TOLOSA
81	ZUMAIA	UROLA COSTA
80	ZUMARRAGA	GOIERRI

GLOSARIO DE TERMINOS

El glosario que sigue tiene la intención de familiarizar a los lectores que desconozcan el mundo de la cartografía o de la ordenación del territorio con las palabras que aparecen, algunas con cierta frecuencia, a lo largo del cuerpo principal del presente inventario, sin ninguna intención de agotar el gran número de términos técnicos relacionados directa o indirectamente con la cartografía.

Algunas de las definiciones han sido tomadas, con algunas modificaciones, de:

Diccionario de Geografía / Rafael Puyol... [et al.]. -Madrid : Anaya, 1986.

Diccionario de la Naturaleza : Hombre, ecología, paisaje / Estructura y coordinación: Angel Ramos. - Madrid : Espasa-Calpe, 1987.

Acuífero

Formación geológica que contiene suficiente material permeable saturado como para proporcionar cantidades significativas de agua a las captaciones o manantiales que la drenan.

Altitud

Distancia vertical desde un punto a la superficie de nivel de referencia que constituye el origen de las altitudes en los mapas topográficos de un país. En las *cartas náuticas existe también una superficie de nivel de referencia a la que están referidas las profundidades. En los mapas topográficos españoles todas las altitudes se refieren al nivel medio del Mediterráneo en Alicante con una cota absoluta de 3,40950 m.

Asiento bibliográfico

Registro o descripción, de acuerdo con unas normas, de una unidad bibliográfica o documental.

Atlas

Conjunto de cartas o mapas mantenidos sueltos o encuadernados formando un volumen.

Carta Decca

Son *cartas náuticas que contienen las posiciones correspondientes a las cadenas de radio-navegación, adecuadas para situar geográficamente la embarcación por el sistema Decca.

Carta aeronáutica

Es la confeccionada para satisfacer las necesidades de la navegación aérea. La *proyección empleada suele ser la cónica conforme de Lambert.

Carta de aproximación

*Carta aeronáutica que proporciona información acerca de las condiciones de navegabilidad, rutas de vuelo, radioayudas con sus frecuencias, etc. para aplicación en las proximidades de un campo de aterrizaje, tanto para condiciones de vuelo visual como por instrumentos.

Carta de aterrizaje

*Carta aeronáutica que muestra obstrucciones en las cercanías inmediatas del aeródromo, así como la disposición de pistas de despegue o zona de aterrizaje para utilización durante la toma o el rodaje.

Carta náutica

Representación gráfica diseñada para cubrir las necesidades de los navegantes. Suele realizarse en proyección de Mercator porque las líneas de rumbo constante aparecen como rectas. Pueden clasificarse en cinco grupos: cartas generales, que representan gran extensión y son las apropiadas para navegaciones oceánicas, variando su escala entre 1:40.000.000 y 1:3.500.000; cartas de arrumbamiento, apropiadas para navegaciones de distancias medias, oscilando su escala entre 1:3.500.000 y 1:750.000; cartas de navegación costera, apropiadas para cabotaje, con escalas que varían entre 1:300.000 y 1:40.000; aproches, representando con más detalle las proximidades de los puertos y las zonas de más importancia o peligro, siendo su escala próxima a 1:25.000 y, por último, los portulanos, que representan puertos, radas, ensenadas, etc., siendo su escala, en general, superior a 1:10.000.

Cartografía

Conjunto de técnicas encaminadas a la elaboración de mapas. En los trabajos de planificación física, geobotánica, ordenación del Territorio, etc. la cartografía puede definirse como la elaboración de la información recogida en la etapa de inventario para obtener una expresión gráfica de la misma en la forma de mapas temáticos.

Catastro

Tiene por objeto la determinación de la propiedad territorial en sus diversos aspectos, con el fin de lograr que sirva eficazmente para todas las aplicaciones económicas, sociales y jurídicas, especialmente para el equitativo reparto del impuesto territorial.

Clinométrico

Dícese del mapa que representa *pendientes del terreno.

Columna estratigráfica

Sucesión vertical de estratos de diversas edades encontrados en un área o región.

Cuadrícula UTM

Siguiendo las normas dictadas por Organismos y Asociaciones Internacionales, casi todos los estados occidentales han optado por un sistema de cuadrícula (CUTM)

para cubrir la superficie del *elipsoide comprendida entre los paralelos de más menos 80 grados de latitud; éste sistema de cuadrículas se completa en los dos casquetes polares que restan con otro complementario (CUPS). En la cuadrícula UTM cada uno de los 60 husos iguales, se divide mediante los paralelos múltiplos de 8 grados en 20 bandas o zonas, entre los paralelos de más menos 80 grados. Cada huso queda de ésta manera dividido en 20 espacios de 6 grados de longitud por 8 grados de latitud, que se denominan zonas y constituyen la cuadrícula básica de toda la CUTM. Cada una de estas zonas se designa por una letra mayúscula, desde la C hasta la X, a partir del paralelo 80 grados Sur, y de Sur a Norte, no utilizando las letras A, B, I, Ñ, O, Y, Z (ni las consonantes dobles). La tierra queda dividida de esta forma en 1.200 zonas, cada una de las cuales se designa por el número del huso seguido de la letra de la zona, sin que haya posibilidad de duplicidad. Cada huso se subdivide a su vez en cuadrados de 100 Km de lado a partir del Ecuador en los sentidos Norte y Sur, y a partir del meridiano central del huso hacia el Este y Oeste. Las filas de cuadrados se designan de Sur a Norte con letras mayúsculas (excepto consonantes dobles, Ñ y O), lo que totaliza 20 letras. La designación de un cuadrado se expresa con la letra de la columna seguida por la letra de la fila, anteponiendo la sigla de la zona.

Cuenca hidrográfica

Territorio cuyas aguas afluyen todas a un mismo río, lago o mar.

Curva batimétrica

*Isolínea que une puntos situados a la misma profundidad, bajo una superficie de agua continental u oceánica, en relación al nivel de referencia.

Curva de nivel

*Isolínea, utilizada en la representación del relieve en los mapas, que une puntos situados a la misma altitud por debajo o por encima del nivel de referencia. Permiten conocer con cierta precisión las altitudes y formas del espacio cartografiado. Como norma general las curvas de nivel mantienen una *equidistancia.

Curva de nivel maestra

*Curvas de nivel que se dibujan con mayor grosor y representan altitudes que son determinados múltiplos de la equidistancia, de tal manera que ésta última se da también entre ellas.

Datum

Punto fundamental del terreno, determinado por observación astronómica, con el que se enlazan los extremos de la base del primer triángulo de una cadena de *triangulación y que sirve de origen de todas las coordenadas geográficas de la red. En España fue el vertice de la cúpula del Observatorio Astronómico Nacional, aunque con posterioridad se ha adoptado el Datum Europeo o datum Postdam.

Digitalización

Proceso de entrada de datos por el que las imágenes gráficas se convierten en coordenadas numéricas.

Edafología

Ciencia que estudia los hechos y fenómenos referentes al suelo. Es sinónimo de pedología.

Elipsoide de referencia

Modelo matemático teórico al que se refieren todas las medidas que enlazan entre sí los distintos puntos de la superficie terrestre y que se utiliza como base de los sistemas de *proyección. Las características del elipsoide de referencia se han modificado a medida que se adquiría nueva información. Hoy en día se pretende que todos los países adopten el elipsoide definido por la Asociación Internacional de *Geodesia y Geofísica, cuyos parámetros se asemejan a un globo esférico que presenta cierto achatamiento, similar al de la Tierra.

Entidad de población

Dícese de cualquier parte habitable del término municipal habitada o excepcionalmente deshabitada, claramente diferenciada dentro del mismo y que es conocida por una denominación específica que la identifica, sin posibilidades de confusión.

Escala

Medida de la relación de magnitud entre la distancia medida sobre el mapa y la correspondiente distancia medida sobre el terreno.

Escala gráfica

Segmento dividido en cierto número de partes iguales que permite medir directamente las distancias del mapa y obtener su equivalencia sobre el terreno.

Estudio de Detalle

Instrumento de planeamiento que establece, adapta o reajusta alineaciones y rasantas contempladas en instrumentos de planeamiento general urbanístico y ordena los volúmenes de acuerdo con las especificaciones del *Plan General, *Normas Subsidiarias o *Planes Parciales, completando en su caso la red de comunicaciones definida en los mismos con aquellas vías interiores que resulten necesarias para proporcionar acceso a los edificios cuya ordenación concreta se establezca en el propio Estudio de Detalle.

Ficha técnica

Ficha que forma parte de los catastros en la que se incluye información sobre cada parcela. Parte de la mencionada información se mecaniza.

Fotografía aérea

Fotografía de la superficie terrestre o de cualquier otro cuerpo celeste tomada verticalmente o con un ángulo determinado desde un avión u otro vehículo espacial.

Fotogrametría

Conjunto de métodos y procedimientos mediante los cuales se puede deducir de la fotografía de un objeto, la forma y dimensiones del mismo.

Fotomapa

Mapa realizado mediante la adición de información marginal, datos descriptivos, y un sistema de referencia a una fotografía o conjunto de fotografías.

Geofísica

Parte de las ciencias de la Tierra que estudia todos los fenómenos físicos relevantes relacionados con la estructura, condiciones físicas y la historia evolutiva de la Tierra.

Geoide

Figura semejante a la del *elipsoide de revolución, aunque difiere de él por su altitud. La determinación del geoide se realiza a partir de datos astronómicos, geométricos, gravimétricos, así como de la información suministrada por los satélites. El geoide coincide con el nivel medio de los océanos prolongado hacia el interior de los continentes. Ello determina que dicha línea esté por encima de la superficie del elipsoide de revolución en los continentes y por debajo en los océanos.

Geología

Ciencia que estudia la Tierra en su totalidad; su origen, estructura, composición e historia (incluyendo el desarrollo de la vida) y la naturaleza de los procesos que dieron lugar a su estado actual.

Geomorfología

Ciencia que estudia la génesis y evolución de las formas de relieve terrestres. Su objeto se centra en la superficie de contacto entre litosfera, hidrosfera y atmósfera.

Impacto ambiental

Efectos o consecuencias de la incidencia humana sobre el medio ambiente.

Isobara

Línea que une en los mapas todos los puntos que, simultáneamente tienen igual presión atmosférica medida al nivel del mar.

Isocrona

Líneas que representan igual tiempo de desplazamiento desde un determinado punto.

Isófenas

Líneas que unen puntos en los que se producen en el mismo tiempo eventos fenológicos similares.

Isohipsa

v. curva de nivel.

Isolínea

Línea que une puntos de igual valor en un mapa.

Isopleta

v. Isolínea

Isoterma

Línea que une en los mapas todos los puntos con igual temperatura, bien media, bien en un momento concreto.

Isoyeta

Isolínea que une en un mapa climático todos los puntos que reciben iguales cantidades de precipitación.

Levantamiento fotogramétrico

Aplicación de la *fotogrametría a la *Topografía.

Mapa Nacional Topográfico Parcelario

Mapa realizado por el Instituto Geográfico Nacional, cuya finalidad es el conocimiento de la propiedad territorial a efectos tributarios. Se realiza por términos municipales, divididos en *polígonos, a *escalas comprendidas entre 1:10.000 y 1:2.000, según la parcelación. No se imprimen y poseen información técnica informatizada. En la actualidad se ha dejado de confeccionar.

Mapa geológico

Mapa temático en el que el objeto representado son las características geológicas del territorio; dichas características suelen responder a tres tipos básicos: de *configuración*, referidos a la disposición espacial de los elementos geológicos en su dimensión estática, como resultado de los procesos (suelos, litología, estructura, etc.); *cronológicos*, que reflejan la disposición de esos resultados según la escala de los tiempos geológicos; *dinámicos*, cuando refieren los aspectos referenciales de un proceso (tipos de agentes, zona afectada, acciones características, etc.).

Mapa temático

Soprote gráfico de la información referente a un elemento del medio, adecuado a los niveles de detalle seguidos en el análisis.

Nivelación

Conjunto de operaciones que tienen por finalidad el cálculo de las altitudes de los puntos sobre la superficie de referencia del *geoide, definido por el nivel medio del mar en un lugar concreto.

Normas Complementarias

Instrumentos de planeamiento que tienen por objeto complementar las determinaciones de los planes generales que estén confusas o incompletas.

Normas Subsidiarias de Planeamiento Municipal

Instrumento de planeamiento general urbanístico. De acuerdo con la Ley del Suelo vigente, pueden ser de dos tipos: Normas subsidiarias según el art. 91a del Reglamento de Planeamiento (R. P.), que clasifican el suelo en urbano y no urbanizable, delimitando el primero y estableciendo en su caso normas de protección para el segundo; y Normas Subsidiarias según el art. 91b del R. P., que clasifican el suelo del término municipal en urbano, urbanizable y no urbanizable, delimitan el ámbito territorial de cada uno de los distintos tipos de suelo, estableciendo la ordenación del suelo urbano y de las áreas aptas para la urbanización que integran el suelo ur-

banizable y, en su caso, fijando las normas de protección del suelo no urbanizable. El primer tipo de Normas subsidiarias se conocen como Normas subsidiarias «a» y el segundo como normas subsidiarias «b».

Normas Subsidiarias de ámbito Provincial

Instrumento de planeamiento que tiene por objeto establecer para la totalidad de una provincia o parte de ella la normativa de carácter general sobre protección y aprovechamiento del suelo, urbanización y edificación aplicable a los Municipios que carezcan de *Plan General o de *Normas Subsidiarias de carácter Municipal.

Ortofoto

Acoplamiento de una serie de *fotografías aéreas (una vez realizada la corrección de sus deformaciones), que reproducen unidades superficiales pequeñas y se ajustan a una red geodésica. Generalmente se le añade la información topográfica esencial y otros datos marginales.

Pendiente

Inclinación del terreno con respecto al plano horizontal. Se calcula relacionando la distancia vertical entre dos puntos, deducible a partir de las *curvas de nivel.

Plan Especial

Figura de planeamiento que permite dar forma a todas aquellas propuestas de planeamiento que no están comprendidas en otros instrumentos. Entre otras finalidades de los planes especiales se encuentran: precisión y desarrollo de las infraestructuras básicas (comunicación, aguas, saneamiento, zonas verdes, equipamientos), y normas o acciones de protección del paisaje y medio ambiente tanto en territorio rural como urbano. V. Plan Especial de Reforma Interior.

Plan Especial de Reforma Interior

Instrumento de planeamiento que tiene por objeto la ordenación de la edificación y la red de espacios públicos en áreas comprendidas dentro del *suelo urbano. Su equivalente en el *suelo urbanizable sería el Plan Parcial.

Plan General Municipal de Ordenación Urbana

La Ley sobre Régimen del Suelo y Ordenación Urbana vigente lo define como un instrumento de ordenación integral del territorio que abarca uno o varios términos municipales completos y clasifica el suelo para el establecimiento del régimen jurídico correspondiente (*suelo urbano, *suelo urbanizable programado, suelo urbanizable no programado y *suelo no urbanizable) define los elementos fundamentales de la estructura general adoptada para la ordenación urbanística del territorio y establece el programa para su desarrollo y ejecución, así como el plazo mínimo de su vigencia. Asimismo determina la estructura general de ordenación: comunicaciones y estándares urbanísticos, y de equipamiento; programación económica de inversiones y medios de protección del medio ambiente y del patrimonio histórico-artístico.

Plan Parcial

Instrumento de planeamiento con un triple objeto: en el suelo clasificado como urbanizable programado, desarrollar el *Plan General mediante la ordenación de

tallada y completa de una parte de su ámbito territorial; en el suelo urbanizable no programado, el desarrollo de los *Programas de Actuación Urbanística; y por último el desarrollo de las Normas* Complementarias y subsidiarias de Planeamiento. No pueden redactarse planes parciales sin existencia de Plan General o *Normas Subsidiarias de Planeamiento y, en ningún caso pueden modificar las determinaciones de uno y otras.

Planimétrico

Dícese del mapa que muestra únicamente las posiciones horizontales de las características representadas. Se diferencia de un mapa topográfico por la omisión del relieve de un modo mensurable.

Plano parcelario

Representación planimétrica en la que aparecen los límites de las parcelas con su identificación numérica, así como los de las subparcelas y polígonos con indicación de sus aprovechamientos agrarios.

Polígono topográfico catastral

En los *planos parcelarios, dícese de porciones de terreno limitadas por determinadas líneas permanentes y notables del terreno, tales como ríos, arroyos, vías de comunicación etc, dentro de las que se sitúan las diferentes parcelas.

Programa de Actuación Urbanística

Instrumento de planeamiento ideado por la Ley del Suelo para efectuar la ordenación urbanística de los terrenos clasificados en un *Plan General como *suelo urbanizable no programado, con finalidad de realizar unidades urbanísticas integradas.

Proyección

Red ordenada de meridianos y paralelos que se utiliza como base para trazar un mapa sobre una superficie plana.

Proyección conforme de Lambert

Proyección cónica conforme con dos paralelos estándar o proyección de mapa cónica conforme, en la cual la superficie de la Tierra, se concibe como desarrollada sobre un cono secante a la misma en dos paralelos estándar.

Proyección de Mercator

Proyección de mapa cilíndrica conforme, en la cual la superficie de la tierra, se concibe como desarrollada sobre un cilindro tangente a lo largo del ecuador. Los meridianos aparecen como líneas verticales espaciadas igualmente y los paralelos son líneas horizontales trazadas más apartadas cada vez que aumenta la latitud, de modo que la relación correcta entre las escalas de longitud y latitud se mantiene en cada punto.

Proyección de Mercator Transversa

Conocida por UTM, es un sistema cilíndrico conforme, tangente al *elipsoide a lo largo del meridiano que se toma como meridiano origen y de forma que el eje del cilindro coincide con un diámetro ecuatorial conforme a dicho meridiano. En el año

1954, la Asociación Internacional de Geodesia recomendaba el empleo de la proyección UTM para formar la cartografía de todo el mundo. En España se declaró reglamentaria para la cartografía militar en 1968 y en 1970 es adoptada para todos los trabajos del Instituto Geográfico Nacional.

Proyecto de Delimitación del Suelo Urbano

Es un instrumento de planeamiento general urbanístico que delimita únicamente el suelo urbano, considerando el resto como suelo no urbanizable, determinando las alineaciones del sistema viario existente, completando con las procedentes de las insuficiencias del sistema y la reglamentación de las condiciones de urbanización.

Riesgo natural

Posibilidad de que un territorio pueda sufrir modificaciones como consecuencia del funcionamiento de un proceso natural, quedando afectadas las actividades, usos y asentamientos humanos sitos en él, de una manera sensible, con categoría de catástrofe. Por lo general los riesgos naturales se agrupan en dos grandes categorías: exógenos y endógenos. A los primeros pertenecen las inundaciones, aludes o avalanchas de nieve, deslizamientos y desprendimiento de rocas, erosión de suelos y tsunamis. A los segundos pertenecen los sísmicos y los volcánicos.

Sistemas generales

Elementos públicos que estructuran la ordenación. Señalamiento de viales principales, parques y equipamientos y otros elementos cuya importancia hace que se deban prever en su superficie, forma y localización, como formando parte de las determinaciones de planeamiento general.

Suelo no urbanizable

Régimen de suelo clasificado por los instrumentos de planeamiento general urbanístico como no apto para urbanizar, atendiendo a dos motivos: que el suelo cumpla una función que no interesa que sea desplazada por la urbanización y por lo tanto debe ser protegido de la misma (interés agrícola, forestal, paisajístico, ecológico, etc.) o bien que las necesidades o posibilidades de crecimiento urbanístico no hagan necesaria la urbanización del suelo.

Suelo urbanizable

Es aquel que puede incorporarse a la ciudad mediante su ordenación y urbanización a través de los instrumentos que define la ley y observando las determinaciones del planeamiento general. Los *Planes Generales Municipales de Ordenación y las *Normas Subsidiarias son los instrumentos que determinan las áreas urbanizables. Los primeros pueden determinar áreas de suelo urbanizable programado (desarrollable de acuerdo con el programa del Propio P. General mediante *Planes Parciales) y suelo urbanizable no programado, que puede ser desarrollado mediante *Programas de Actuación Urbanística y los subsiguientes Planes Parciales. Las Normas Subsidiarias pueden determinar áreas de suelo urbanizable que puede ser objeto de urbanización mediante Planes Parciales, mientras éstas sean vigentes.

Suelo urbano

Es aquel al que se le reconoce que forma ya parte del tejido del pueblo o la ciudad, y se compone de solares y espacios públicos (a pesar de que pueden quedar algu-

nas áreas pendientes de urbanización). Los solares son aptos para la edificación dentro de las condiciones que se establezcan.

Taquimetría

Parte de la topografía, que enseña a levantar planos con rapidez mediante la utilización de un taquímetro, instrumento similar a un teodolito que permite medir a un tiempo distancias y ángulos horizontales y verticales.

Topografía

1. Procedimiento para determinar exáctamente la posición, extensión contorno, etc. de un área, generalmente con el fin de preparar un plano. 2. Representación sobre un mapa de los rasgos de la superficie de cualquier área, incluyendo no sólo las formas de relieve, sino también todos los otros objetos y aspectos, tanto de origen natural como humano.

Triangulación

Conjunto de operaciones que tienen por objeto fijar sobre la superficie que se quiere cartografiar la posición relativa de la distancia y posición de los puntos claves que forman la red de *coordenadas geográficas del mapa. Para ello se cubre la zona que se va a representar con una red de triángulos orientados de forma conveniente, cuyos vértices, llamados vértices geodésicos, son los puntos de referencia aludidos. En las cadenas de triangulación se distinguen varios órdenes. La red de primer orden está compuesta por triángulos cuyos lados miden entre 25 y 50 Km. Sobre ésta red se inscribe la de segundo orden con triángulos entre 10 y 30 Km de lado y sobre ellas, a su vez, las de tercero y cuarto orden.

Usos del suelo

Expresión que hace referencia a los aspectos espaciales de todas las actividades humanas realizadas sobre el territorio (ocupación del suelo), y la manera en que éste se adapta a las necesidades del hombre.

Vegetación potencial

Comunidad vegetal estable que existiría en un área dada como consecuencia de la sucesión geobotánica progresiva si el hombre dejase de influir y alterar los ecosistemas vegetales. En la práctica suele considerarse a la vegetación potencial como sinónimo de clímax e igual a la vegetación primitiva (aún no alterada por el hombre).

Vegetación real

Comunidad vegetal que existe en un lugar dado sometida a la influencia del medio estacional y antropògena. Es sinónimo de vegetación actual.

Vulnerabilidad

Grado de susceptibilidad al deterioro ante la incidencia de determinadas actuaciones. Puede definirse también como el inverso de la capacidad de absorción territorial de posibles alteraciones sin pérdida de calidad.

NOTA

Los asteriscos (*) indican que el término a que precede está definido en el glosario.

ABREVIATURAS UTILIZADAS

abr.	abril
ag.	agosto
ASS	Ayuntamiento de Donostia-San Sebastián
Ayto.	Ayuntamiento
CAV	Comunidad Autónoma del País Vasco
cm	centímetro
col.	colección
col.	color
cop.	copyright
corr.	corregido
D. l.	Depósito legal
DFA	Diputación Foral de Alava
DFG	Diputación Foral de Guipúzcoa
DFN	Diputación Foral de Navarra
diagr.	diagrama
dic.	diciembre
dir.	director
ed.	edición
en.	enero
et al.	et alii (y otros)
fac.	facsimil
feb.	febrero
GV	Gobierno Vasco
h.	hoja
i. e.	id est
IGME	Instituto Geológico y Minero de España
IGN	Instituto Geográfico Nacional
IKEI	Instituto Vasco de Estudios e Investigación
il.	ilustración
imp.	imprenta, impresor
INGEBA	Instituto Geográfico Vasco «Andrés de Urdaneta»
ISBN	Número Internacional Normalizado de Libro
ISSN	Número Internacional Normalizado para Publicaciones Seriadadas
jul.	julio
jun.	junio
lám.	lámina
map.	mapa
MOPU	Ministerio de Obras Públicas y Urbanismo
n.	número
nov.	noviembre
oct.	octubre

p.	página
pleg.	plegado
ref.	referencia tomada de:
reimp.	reimpresión
rev.	revisado
s. a.	sin año
s. l.	sine loco (lugar de edición o impresión desconocidos)
s.n.	sine nomine (nombre de editor o de impresor desconocidos)
sept.	septiembre
t.	tomo
UTM	Universal Transversal Mercator
v.	volumen
vol.	volumen (al comienzo de una mención)

ILUSTRACIONES

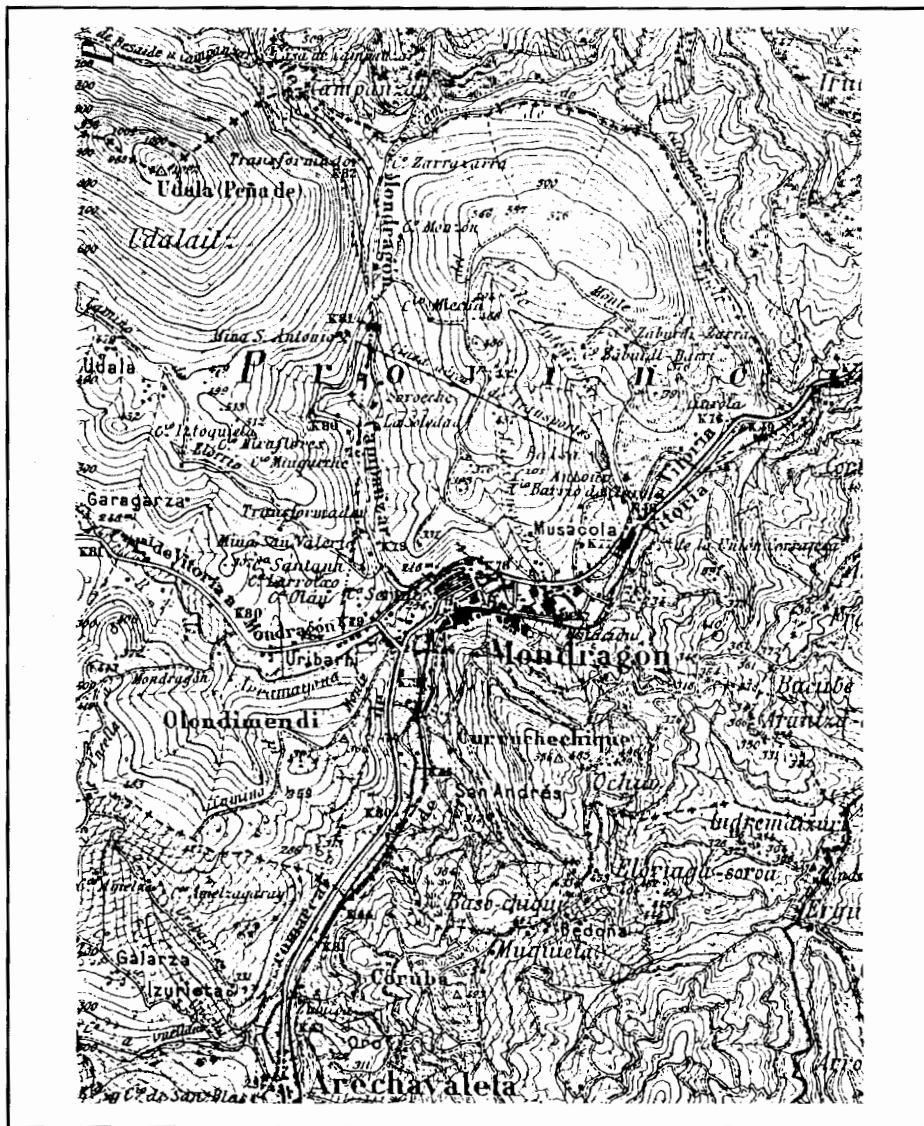


Fig. n. 1

[Mapa Topográfico Nacional de España]. — Escala 1:50000. — Madrid, 1875—1968. — 1 mapa en 1.081 hojas : col ; 50x70 cm. — Longitudes referidas al meridiano de Madrid. — Equidistancia de las curvas de nivel: 20 m. Hoja **88 : Vergara** / efectuados los trabajos geodésicos y topográficos por la Dirección General del Instituto Geográfico y Catastral y los de ampliación y puesta al día por el Servicio Geográfico del Ejército. — 2ª ed. — [Proyección poliédrica]. — Madrid : el Instituto, 1954.

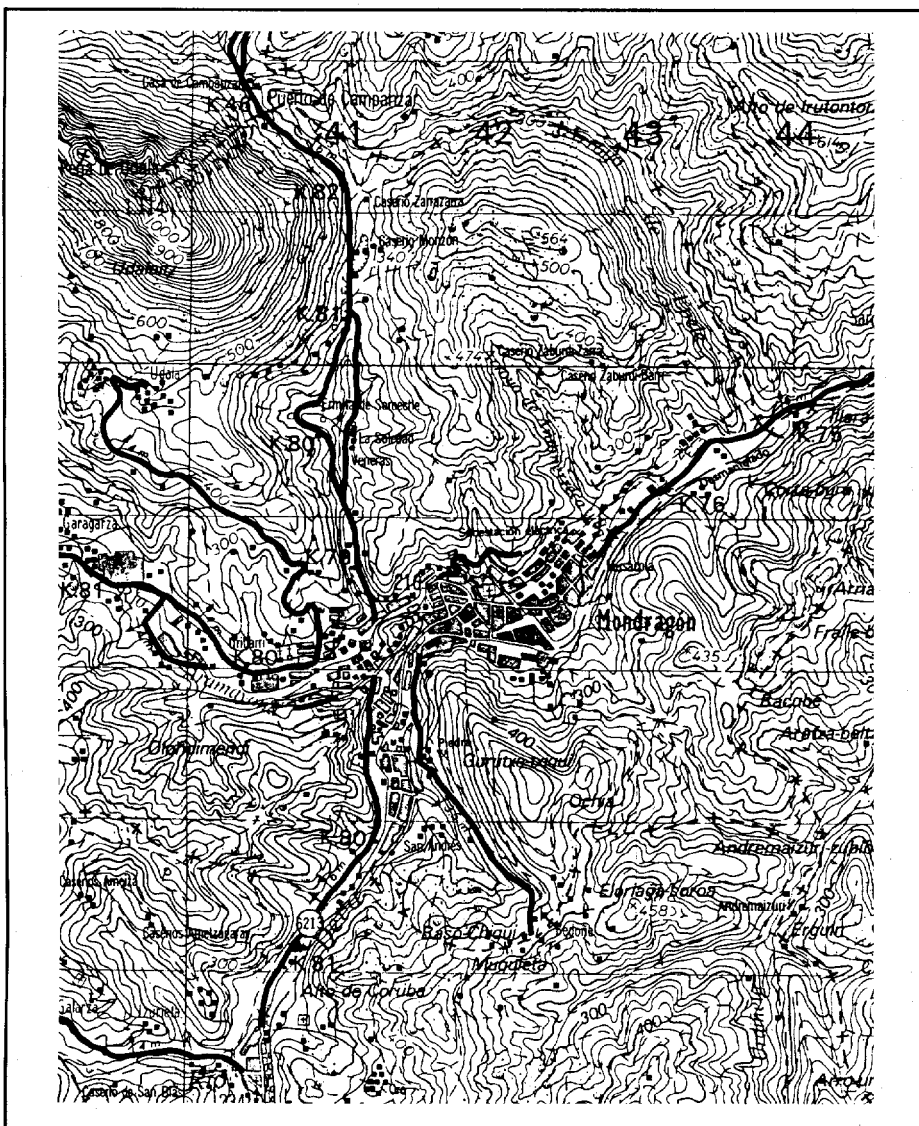


Fig. n. 2

Cartografía militar de España : mapa general : serie L / Servicio Geográfico del Ejército. — Escala 1:50000 ; Proyección UTM, elipsoide Hayford, datum europeo. — Madrid, 1968—1986. — 1 mapa en 1.081 : col. ; 47x70 cm. — Equidistancia de las curvas de nivel: 20 m.

Hoja **23-6 : Vergara**. — Madrid : el Servicio, 1984. — Incluye en el reverso: datos estadísticos y administrativos de los municipios, vértices geodésicos, división administrativa e instrucciones de uso

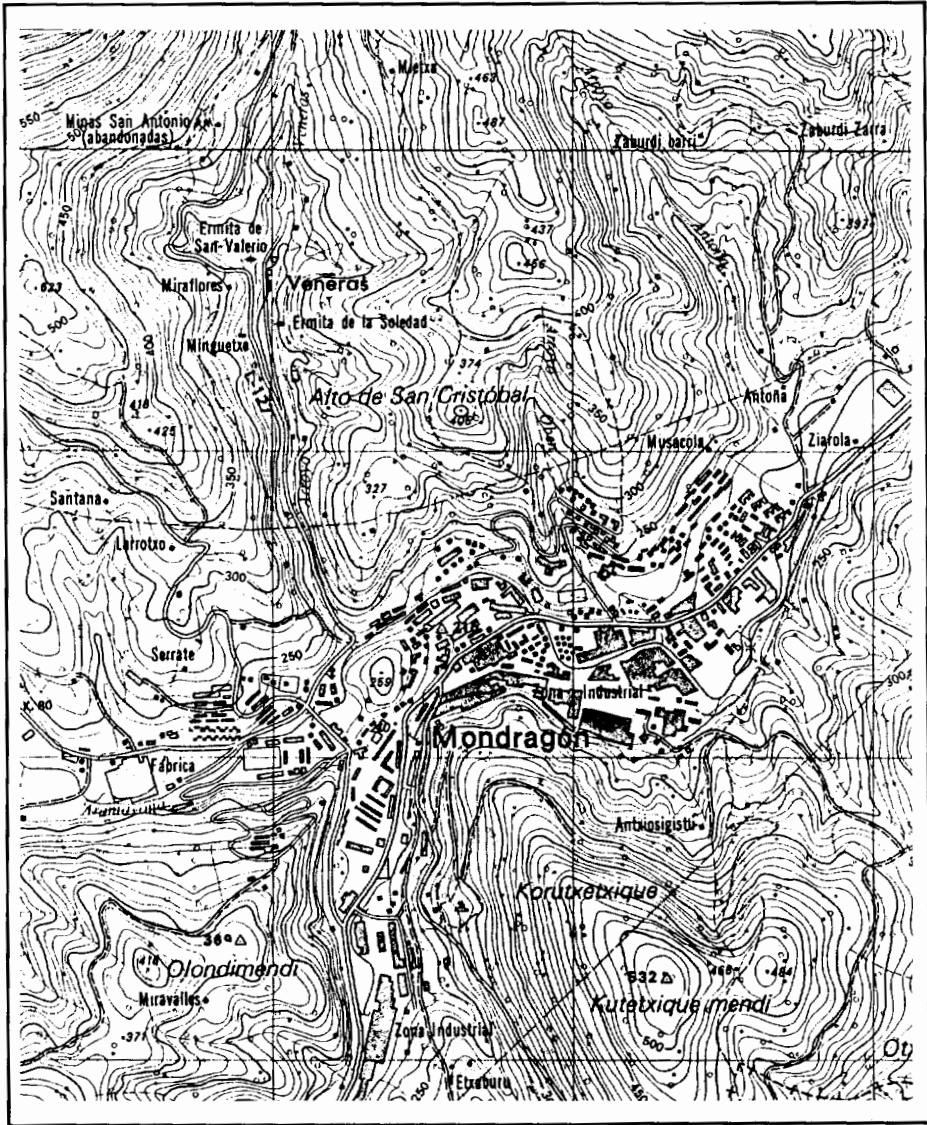


Fig. n. 3

Mapa Topográfico Nacional de España / Formado, dibujado y publicado por el Instituto Geográfico Nacional. — Escala 1:25000 ; proyección UTM, elipsoide Internacional, datum Europeo. — Madrid : el Instituto, 1975— . — 1 mapa en aprox. 4000 hojas : col. ; 52x76 cm. — Equidistancia de las curvas de nivel: 10 m. — Incluye esquema de la división administrativa.
 Hoja **88-III: Mondragón**. — Madrid, 1983. — Vuelo fotogramétrico de 1973



Fig. n. 4

[**Cartografía de Guipúzcoa** / Diputación Foral de Guipúzcoa]. — Escala 1:25000.
— [circa 1980]. — 1 plano en 27 hojas ; 45x60 cm. — Reducción fotográfica del
plano a escala 1:5000 de la provincia. — Equidistancia de las curvas de nivel: 5
metros.

Hoja **88-3: Mondragón**



Fig. n. 5

[**Cartografía del Territorio Histórico de Guipúzcoa** / Diputación Foral de Guipúzcoa]. — Escala 1:10000. — 1 plano en 91 hojas ; 56x75 cm. — Coordenadas UTM. — Reducción fotográfica del plano a escala 1:5000 de la provincia. — Equidistancia de las curvas de nivel: 5 metros.
Hoja **88-9: Mondragón**. — Actualizado: vuelo 1983.

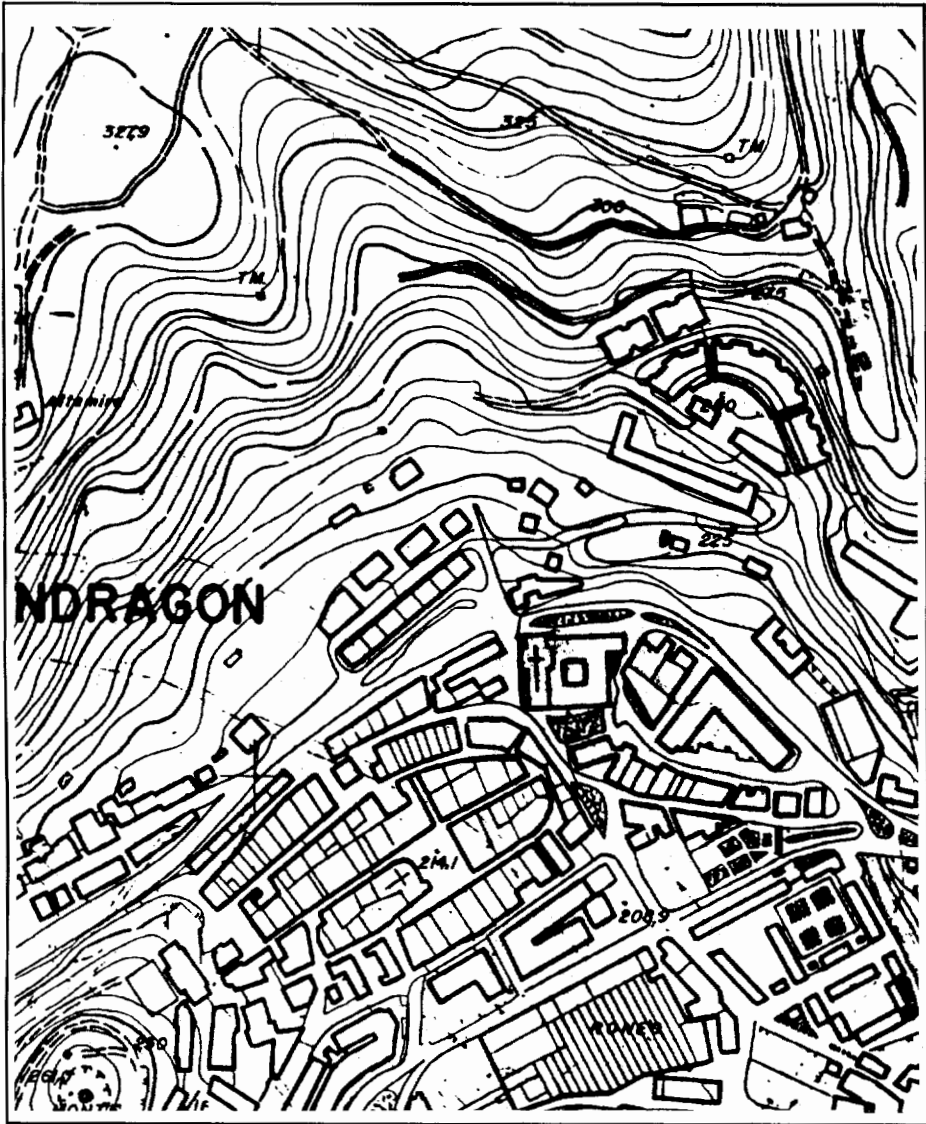


Fig. n. 6

[Cartografía del Territorio Histórico de Guipúzcoa / Diputación Foral de Guipúzcoa], Cartografía. — Escala 1:5000 ; proyección UTM. — 1 plano en 306 hojas : col. ; 56x75 cm. — Equidistancia de las curvas de nivel: 5 metros.
 Hoja **88-33: Mondragón**. — Vuelo 1973, actualizado: vuelo 1983.



Fig. n. 7

[Ortofoto de Guipúzcoa] / Diputación Foral de Guipúzcoa, Dirección de Arquitectura y Patrimonio. — Escala 1:5000 ; Proyección UTM, Hayford elipsoidea, datum Postdam. — 1986. — 301 ortofotos ; 60x88 cm. — Vuelo de 1985. — Incluye esquema con límites municipales.

Hoja 88-33: Arrasate

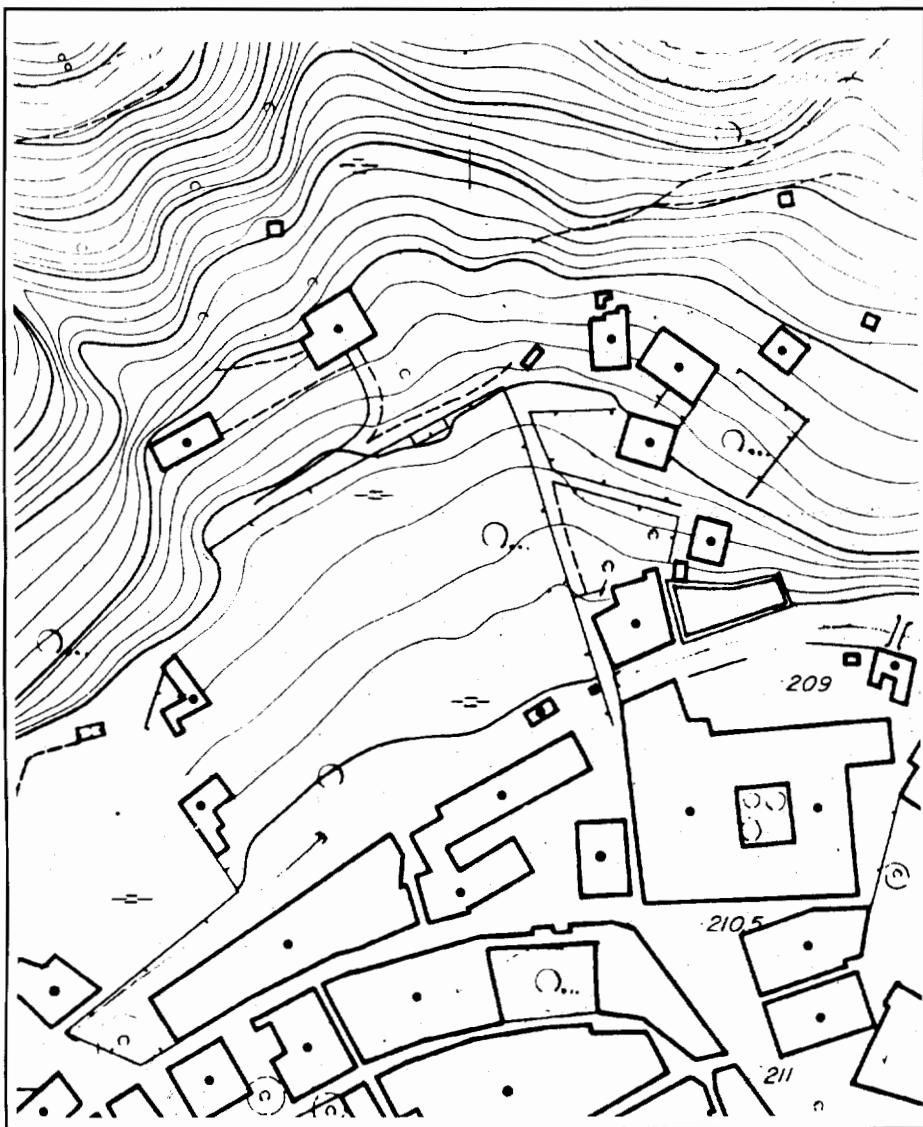


Fig. n. 8

[Plano topográfico de Mondragón / Ayuntamiento de Mondragón]. — Escala 1:2000. — 1965. — 1 plano en 17 hojas ; 73x101 cm. — Equidistancia de las curvas de nivel: 2 m.

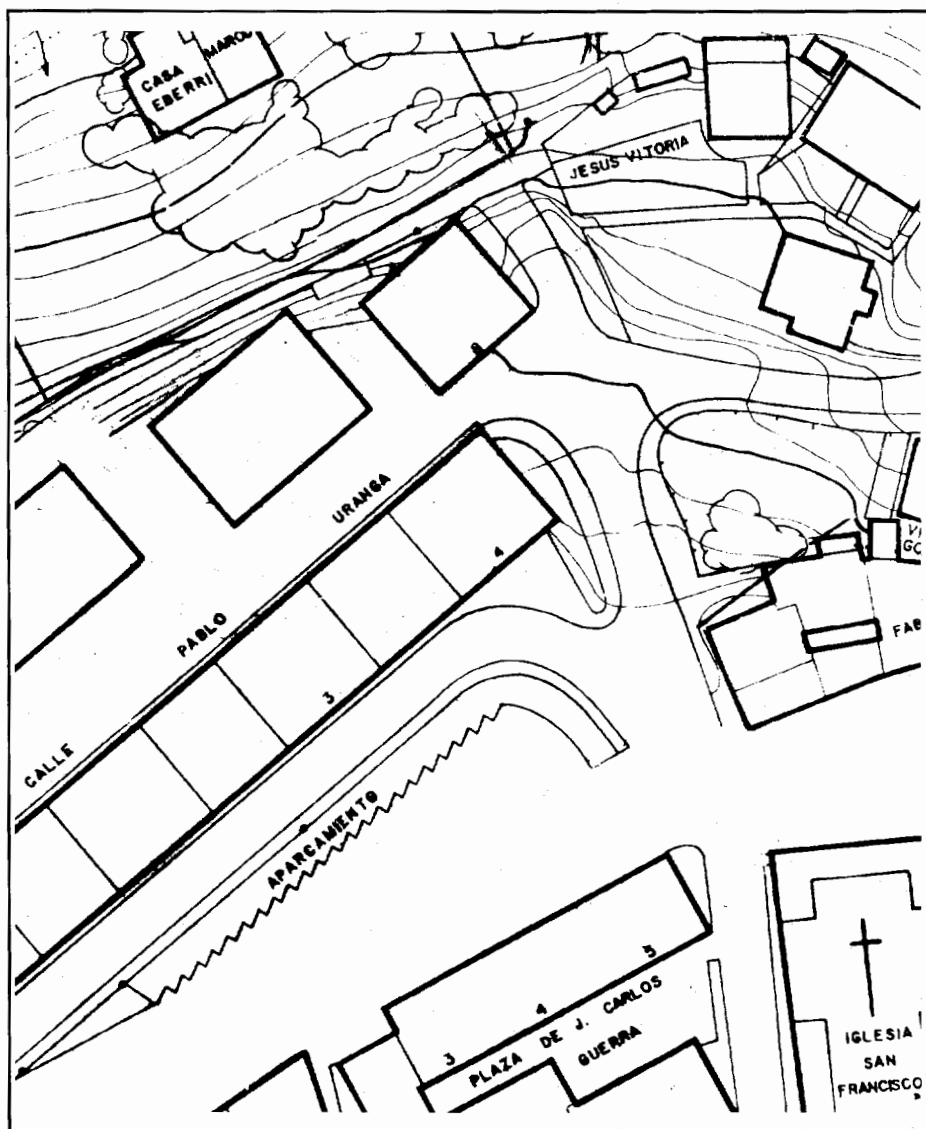


Fig. n. 9

[Término Municipal de] Mondragón / [Ayuntamiento de Mondragón]. — Escala 1:1000. — [1976]. — 1 plano en 24 hojas ; diversos formatos. — Equidistancia de las curvas de nivel: 1 metro.

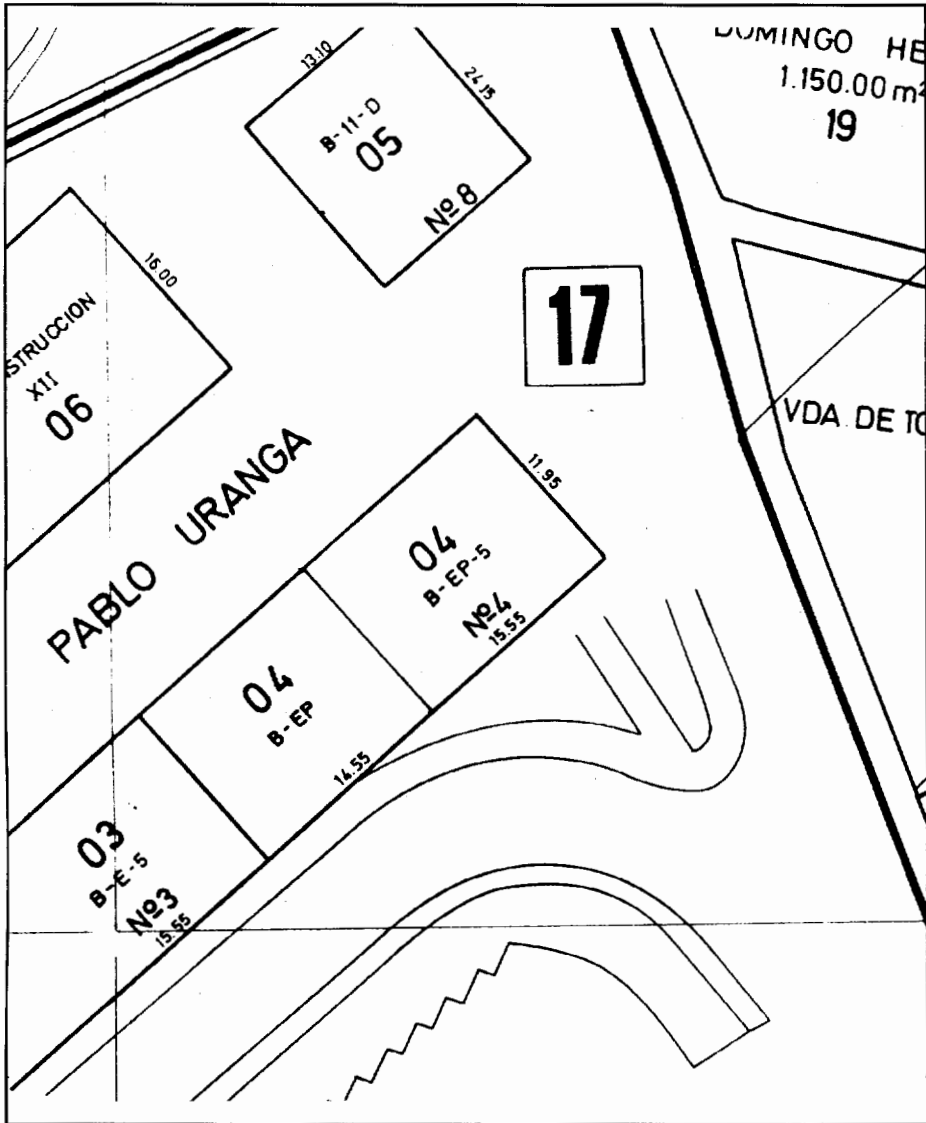



Fig. n. 10

Plano parcelario : T. Municipal de Mondragón / Ministerio de Hacienda, Servicio de Valoración Urbana, Delegación Guipúzcoa. —Escala 1:500; — 1972. — 1 plano en 57 hojas ; 63x92 cm.

GIPUZKOAKO I
MUNICIPIOS DE GUIPUZCO



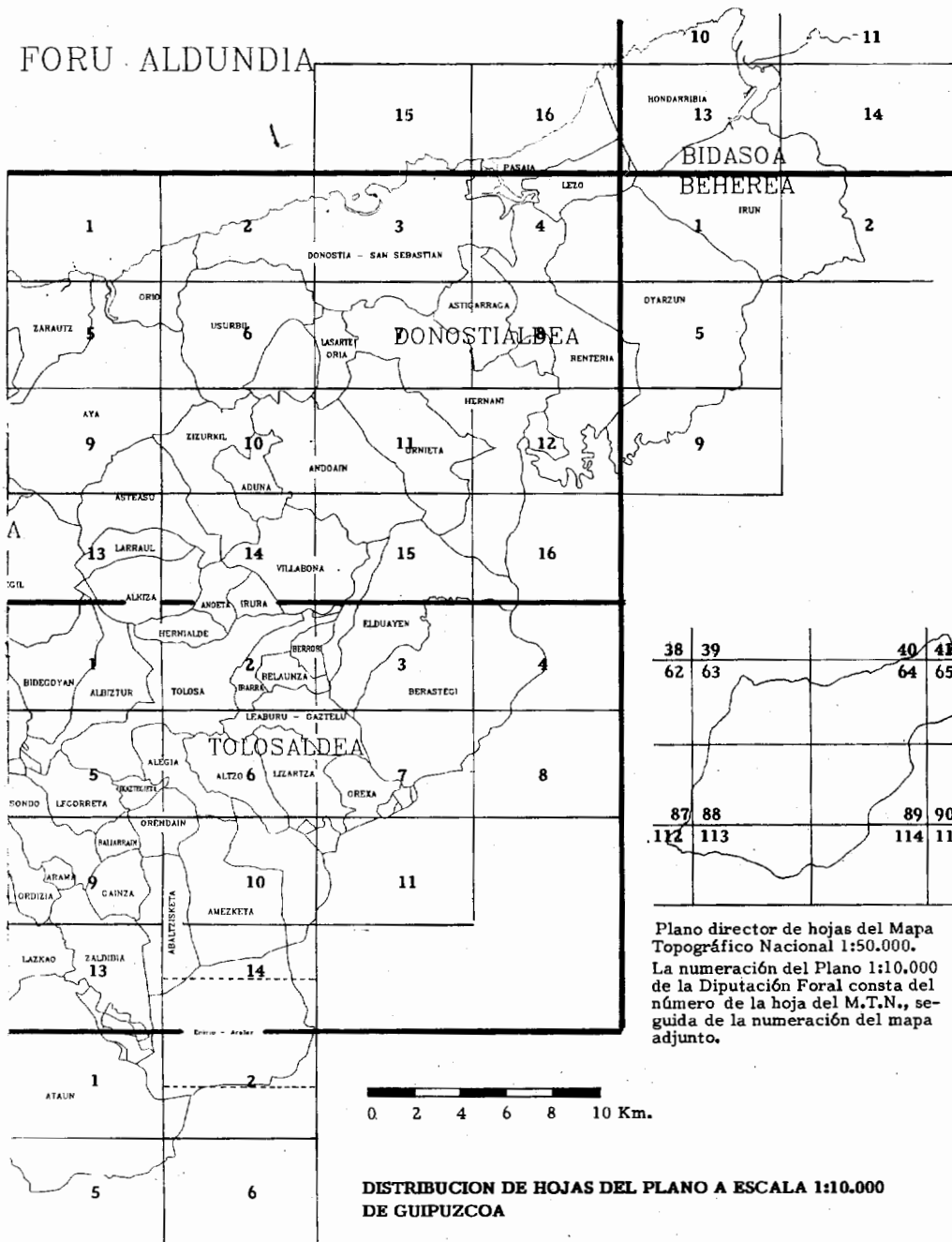
 LURRALDE INFORMAZIO ZERBITZUA

RU ALDUNDIA




GIPUZKOAKO UDALAK

FORU ALDUNDIA



38	39	40	41
62	63	64	65
87	88	89	90
112	113	114	115

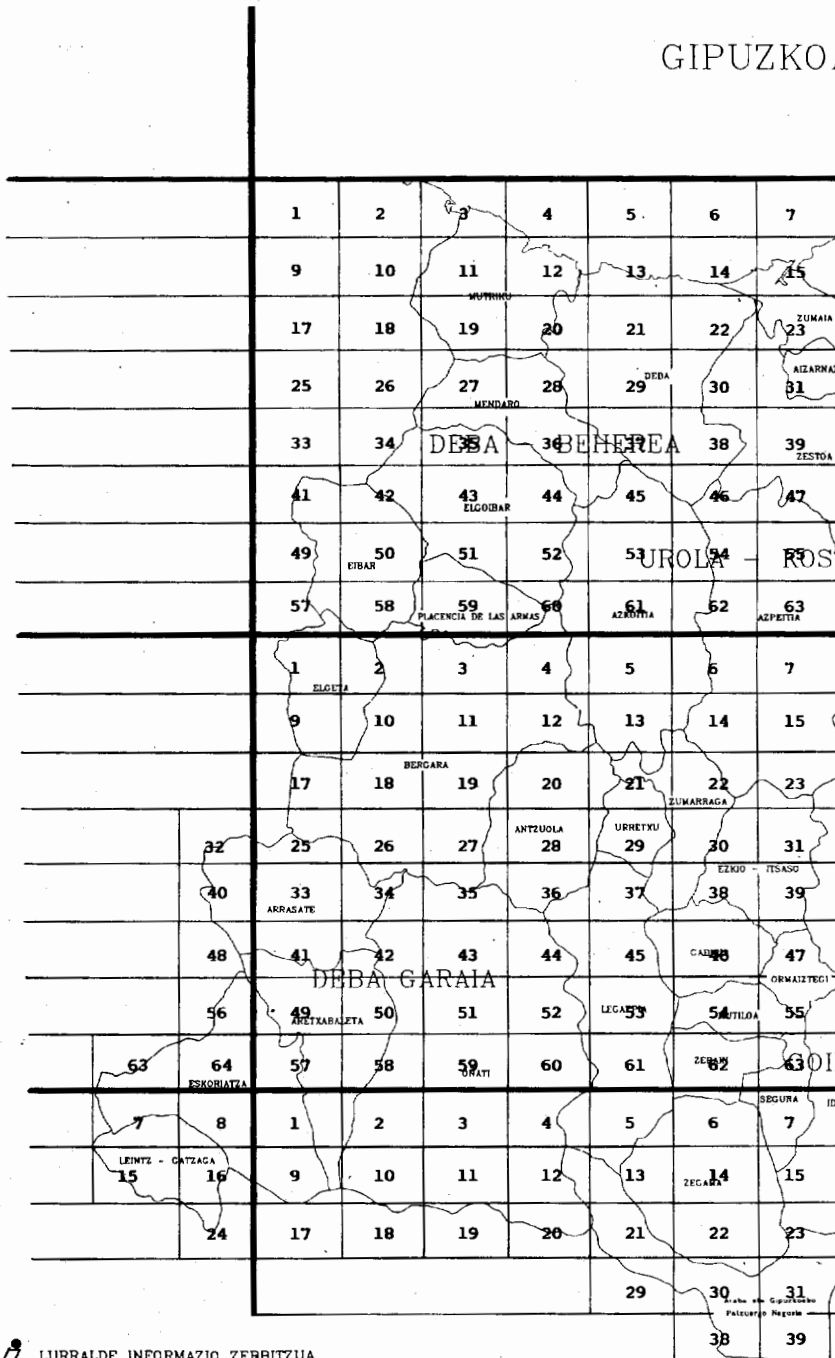
Plano director de hojas del Mapa Topográfico Nacional 1:50.000. La numeración del Plano 1:10.000 de la Diputación Foral consta del número de la hoja del M.T.N., seguida de la numeración del mapa adjunto.




DISTRIBUCION DE HOJAS DEL PLANO A ESCALA 1:10.000 DE GUIPUZCOA

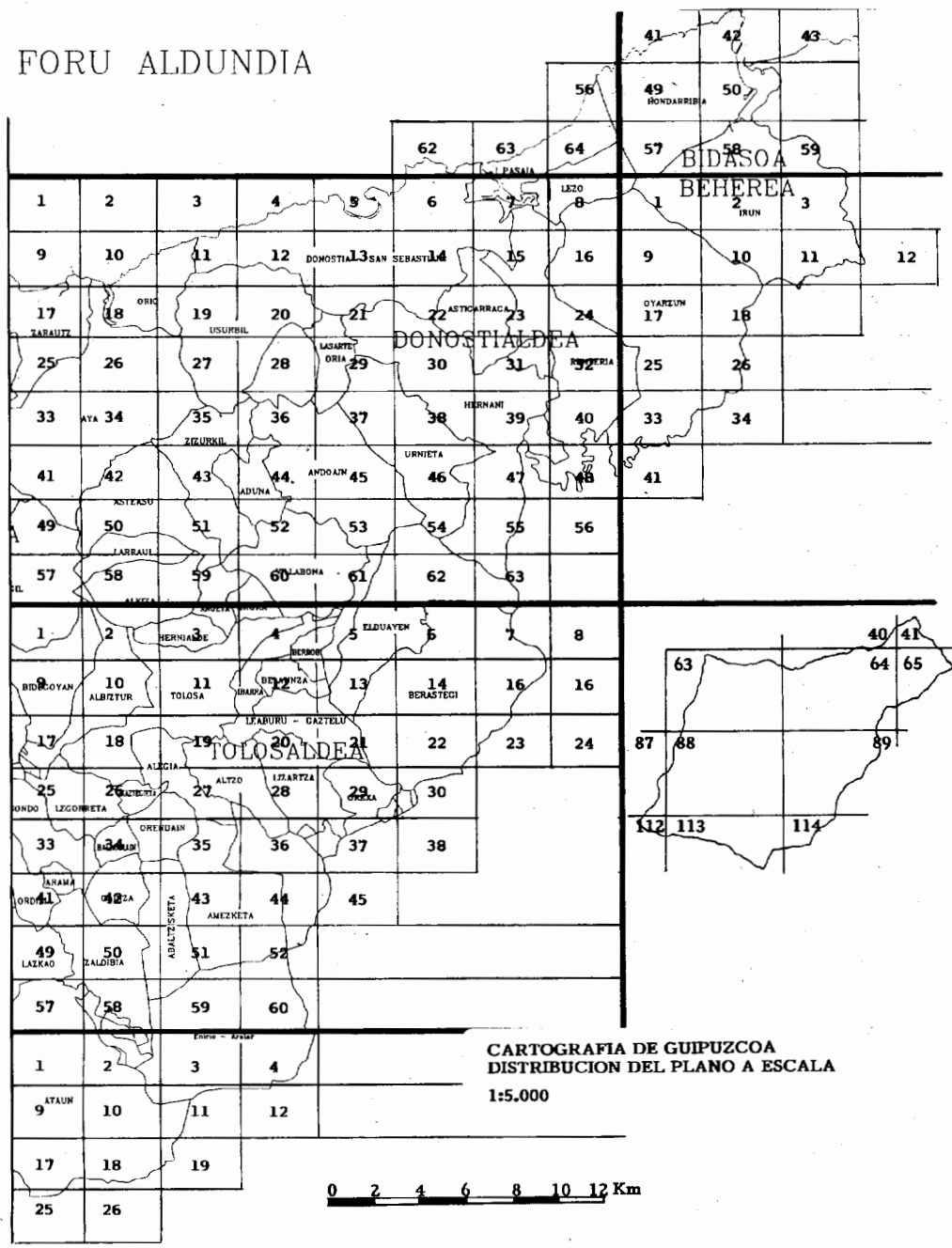
GIPUZKOAKO UDALAK
(JAS)

GIPUZKO



 LURRALDE INFORMAZIO ZERBITZUA

FORU ALDUNDIA



	I		II		I							
	36		37		38		39		40	41		
	III	IV	III	IV	III	IV	III		IV			
60		I	II	I	II	I	II	I	II	65		
		III	IV	III	IV	III	IV	III	IV			
85		86		87		88	I	II	89	I	II	90
							III	IV	III	IV		
110		111		112		113			114		115	
136		137		138		139			140		141	
168		169		170		171			172		173	
201		202		203		204			205		206	

Distribución de hojas del mapa topográfico Nacional (64) 1:50.000

Distribución de hojas del Mapa Topográfico Nacional (64-IV) 1:25.000

El Mapa Topográfico Nacional 1:25.000 se encuentra en proceso de formación. Cada hoja del M.T.N. a escala 1:50.000 queda cubierta por cuatro hojas del M. T.N. a escala 1:25.000, que se numeran en números romanos. En el plano director de hojas únicamente se ha colocado número en las hojas publicadas.

INVENTARIO CARTOGRAFICO DE GUIPUZCOA

00.000 COMUNIDAD AUTONOMA DEL PAIS VASCO

CARTOGRAFIA DE BASE, MATEMATICA, GEODESICA

1

Cartas Decca : Costa N de España y NW de Francia, de cabo Ortegal a la isla de Ré / [Instituto Hidrográfico de la Marina]. — 1ª ed., reimpr. 1972. — Escala 1:500000. — Cádiz : Instituto Hidrográfico de la Marina, 1972. — 1 carta náutica : col. ; 74x109 cm.

Consultado en: Comandancia de Marina. — San Sebastián.

2

Mapa [de España y Portugal] (tipo World Inglés 1404) / Compilado... dibujado y publicado por el Instituto Geográfico Nacional (España) — Escala 1:500000 ; proyección Lambert. — [Madrid] : el Instituto, 1980. — 1 mapa en 12 hojas : col. ; 65x85 cm. — Incluye esquemas de divisiones administrativas, regiones físicas y división de hojas. — Descripción basada en la h. 319 A. — En formación.

Consultado en: IGN, Delegación Provincial de Guipúzcoa. — San Sebastián.

3

Camino de Santiago / Compilado, dibujado y publicado por el Instituto Geográfico Nacional de España. — Escala 1:600000 ; proyección Lambert. — Madrid : el Instituto, 1981. — 1 mapa : col. ; 50x137 cm. — En cubierta: Mapa del Camino Compostelano. — Eq. curvas nivel 300 m. — Incluye: esquema de regiones físicas y divisiones administrativas; en el reverso: Informaciones turísticas, artísticas y reproducción de se-

llos sobre monumentos del Camino de S.º Consultado en: IGN, Delegación Provincial de Guipúzcoa. — San Sebastián.

4

Mapa militar de España : Serie 4C / Servicio Geográfico del Ejército. — Escala 1:400000 ; proyección UTM, elipsoide de Hayford, Datum Europeo. — [Madrid] : el Servicio, 1971. — 1 mapa en 30 hojas: 47x70 cm. — Cuadrícula UTM de 20 Km. — Equidistancia de las curvas de nivel: 200 m.

5

Océano Atlántico Norte : de la desembocadura del río Miño a la Isla de Ré : de la isla de Ré a Cabo Mayor / [Instituto Hidrográfico de la Marina]. — 2ª ed., reimpr. 1983. — Escala 1:350000. — Cádiz : el Instituto, 1983. — 1 carta náutica : col. ; 105x76 cm.

Consultado en: Comandancia de Marina. — San Sebastián.

6

Océan Atlantique : Golfe de Gascogne (partie sud) / d'après les levés effectués en 1963 et 1964 par les Missions hydrographiques des Côtes de France sous les direction successives de A. Le Fur et J. Ortals et les cartes côtières françaises et espagnoles les plus récentes. — Reimp. 1981. — Echelle de 1:224791 (lat. 44 degrés 00'). — París : Service Hydrographique de la Marine, 1967. — 1 carta náutica : col. ; 74x105 cm. — Equidistancia de las isobatas: 200 m. Consultado en: ACR.

7

Mapa militar de España : [serie 2C] / Formado y editado por el Servicio Geográfico del Ejército. — *Escala 1:200000 ; Proyección UTM, elipsoide de Hayford, Datum Europeo.* — [Madrid] : el Servicio, 1968—1976. — 1 mapa en 92 hojas : col. ; 47x70 cm + folleto para uso exclusivo de las Fuerzas Armadas y de los Organismos Oficiales. — Equidistancia de las curvas de nivel: 100 m. — Cuadrícula UTM. — Incluye: vértices geodésicos, división administrativa, esquema con el reparto de las hojas, e instrucciones de uso. — Descripción basada en la hoja n. 10-4.

8

Mapa de Euskadi / Técnica Cartográfica. — *Escala 1:200000.* — [S. l.] : Andoni Santamaría Ilundain, 1979. — 1 mapa : col. ; 97x118 cm. — Fuentes de información cartográfica: Instituto Geográfico y Catastral y Servicio Geográfico del Ejército. Consultado en: INGEBA, Biblioteca. — San Sebastián.

9

Alava-Guipúzcoa-Vizcaya / Instituto Geográfico Nacional. — *Escala 1:200000 ; Proyección UTM, elipsoide Internacional.* — Madrid : el Instituto, 1980. — 1 mapa : col. ; 79x94 cm + memorias provinciales (3 v., 22 cm). — (Mapa provincial). — Incluye esquema de la división provincial. — Equidistancia de las curvas de nivel: 100 m. Consultado en: INGEBA, Biblioteca. — San Sebastián.

10

Bay of Biscay : Bayonne to Santander / Source: French and Spanish Government charts of 1952-1978 with later corrections. — *Escala 1:200000 at 43 g 30' ; projection Mercator, positions are based on European Datum.* — [s. l. : s. n., 1986]. — 1 carta náutica : col. ; 74x105 cm. — Isobatas a los 10, 20, 50, 100, 200, 500, 1000, 2000 y 3000 m. Consultado en: Lib. Graphos. — San Sebastián.

11

Océano Atlántico Norte : de cabo Ajo a cabo Higuer : Carta Decca : Cadena NW de España / Instituto Hidrográfico de

la Marina. — *Escala 1:156982.* — Cádiz : el Instituto 1968. — 1 carta náutica : col. ; 98x63 cm. Consultado en: Comandancia de Marina. — San Sebastián.

12

Mapa militar de España : serie C / Servicio Geográfico del Ejército. — *Escala 1:100000 ; proyección UTM, elipsoide de Hayford, Datum Europeo.* — [Madrid] : el Servicio, 1971—. — 1 mapa en 305 hojas : col. ; 47x70 cm. — Equidistancia de las curvas de nivel: 40 m. — Cuadrícula UTM de 5 Km. — En formación.

13

Océano Atlántico Norte : de la desembocadura del río Miño a la isla de Re : De cabo Ajo a Cabo Higuer / Instituto Hidrográfico de la Marina. — *Escala 1:156982.* — Cádiz : el Instituto, 1952. — 1 carta náutica ; col. ; 98x63 cm. Consultado en: Comandancia de Marina. — San Sebastián.

14

[Mapa Topográfico Nacional de España : escala 1:50000] / Efectuados los trabajos Geodésicos y Topográficos por la Dirección General del Instituto Geográfico y Catastral y los de ampliación y puesta al día por el Servicio Geográfico del Ejército. — *Escala 1:50000 ; [proyección poliédrica o UTM, según hojas].* — [Madrid] : el Instituto, 1853—1968. — 1 mapa en 1.114 hojas : col. ; 50x70 cm. — Equidistancia de las curvas de nivel: 20 m. — Longitudes referidas al meridiano de Madrid cuando la proyección es poliédrica. — Señala usos del suelo. — Descripción basada en la hoja n. 112. Consultado en: INGEBA, Biblioteca. — San Sebastián.

15

Cartografía militar de España : mapa general : Serie L / Servicio Geográfico del Ejército. — *Escala 1:50000 ; Proyección UTM, elipsoide de Hayford, Datum Europeo.* — [Madrid] : el Servicio, 1968—1986. — 1 mapa en 1.081 hojas : col. ; 47x70 cm. — Equidistancia de las curvas de nivel: 20 m. — Incluye en el reverso: datos estadísti-

cos y administrativos de los municipios, vértices geodésicos, división administrativa e instrucciones de uso. — Descripción basada en la hoja n. 23-6.

Consultado en: INGEBA, Biblioteca. — San Sebastián

16

Mapa Topográfico Nacional de España : 1:25000 / Formado, dibujado y publicado por el Instituto Geográfico Nacional. — *Escala 1:25000 ; proyección UTM, datum europeo, elipsoide Internacional.* — Madrid : el Instituto, 1975— . — 1 mapa previsiblemente en unas 4.000 hojas : col. ; 52x76 cm. — Cuadrícula kilométr. UTM. — Equid. de las curvas de nivel: 10 m. — Señala usos del suelo. — Incluye esquema de la div. administrativa. — Long. referidas al merid. de Geenwich. — Descripción basada en h. n. 88-III. — En formación.

Consultado en: INGEBA, Biblioteca. — San Sebastián.

17

[Mapa base topográfico / Gobierno Vasco, Dirección de Ordenación del Territorio y Urbanismo]. — *Escala [1:25000].* — [1988]. — 1 plano en 74 hojas ; 41x59 cm. — Reducción de los planos 1:5000 de las Diputaciones Forales de Alava, Guipuzcoa y Vizcaya. — En formación.

Consultado en: Gobierno Vasco, Delegación Territorial de Agricultura. — Vitoria.

CARTOGRAFIA FISIOGRAFICA

18

Plan de regulación y utilización de recursos hidráulicos de la provincia de Guipúzcoa : abastecimiento del Alto Deva : hidrología : isoyetas, año 1969-70 / Ingeniero: Alvarez Cienfuegos. — *[Escala no determinada].* — [1971]. — 1 mapa ; 60x83 cm.

Consultado en: DFG, Medio Ambiente. — San Sebastián.

19

[Cuencas hidrográficas de la comunidad Autónoma del País Vasco] : cuenca N. 6 : río Deva : anexo de la cuenca n. 6 / Gobierno Vasco, Viceconsejería de Medio Ambiente. — *[Diversas escalas].* — [1980]. — 1 mapa : col. ; 61x95 cm. — Incluye: columnas estratigráficas, esquemas tectónicos y cortes geológicos.

Consultado en: Gobierno Vasco, Viceconsejería de Medio Ambiente. — Vitoria.

20

Mapa geológica [i. e. geológico] de la plataforma continental del Golfo de Vizcaya / Ministère de l' Industrie et de la Recherche, Bureau de Recherches Géologiques et Minières ; Centre National por l'exploitation des océans, Département ressources Minérales ; etablie par Gilbert Boillot... et Jean-Pierre Lefort. — *Escala 1:1000000 ; Projection conique conforme de Lambert.* — Orléans : l' Institut, D. l. 1976. — 1 mapa : col ; 76x58 cm + memoria (48 p., 22 cm).

Consultado en: INGEBA, Biblioteca. — San Sebastián.

21

Mapa de la cuenca hidrográfica del Ebro / Confederación Hidrográfica [del] Ebro. — *Escala 1:500000 ; proyección Lambert, Datum Europeo.* — [S. l.] : la Confederación, 1986. — 1 mapa : col. ; 91x130 cm. — Base cartográfica: Instituto Geográfico Nacional. — Equidistancia de las curvas de nivel: 75, 150, 300, 450, 600, 900, 1.200, 1.500, 2.100, 2.700, 3.600 m. — Señala las zonas de regadío.

Consultado en: IGN, Delegación Provincial de Guipúzcoa. — San Sebastián.

22

Atlas Agroclimático Nacional de España : tipos de invierno según J. Papadakis / Ministerio de Agricultura, Subdirección General de la Producción Vegetal. — *Escala 1:500000.* — Madrid : el Ministerio, 1986. — 1 mapa en 4 hojas : col. ; 98x134 cm + memoria explicativa (3 v., 30 cm.). Consultado en: GV, Biblioteca y Centro de Documentación del Departamento de Agricultura. — Vitoria.

23

Atlas Agroclimático Nacional de España : tipos de verano según J. Papadakis / Ministerio de Agricultura, Subdirección General de la Producción Vegetal. — *Escala 1:500000*. — Madrid : el Ministerio, 1986. — 1 mapa en 4 hojas : col. ; 98x134 cm + memoria explicativa (3 v., 30 cm.). Consultado en: GV, Biblioteca y Centro de Documentación del Departamento de Agricultura. — Vitoria.

24

Atlas Agroclimático Nacional de España : regímenes de humedad según J. Papadakis / Ministerio de Agricultura, Subdirección General de la Producción Vegetal. — *Escala 1:500000*. — Madrid : el Ministerio, 1986. — 1 mapa en 4 hojas : col. ; 98x134 cm + memoria explicativa (3 v., 30 cm.). Consultado en: GV, Biblioteca y Centro de Documentación del Departamento de Agricultura. — Vitoria.

25

Atlas Agroclimático Nacional de España : zonas agroclimáticas / Ministerio de Agricultura, Subdirección General de la Producción Vegetal. — *Escala 1:500000*. — Madrid : el Ministerio, 1986. — 1 mapa en 4 hojas : col. ; 98x134 cm + memoria explicativa (3 v., 30 cm.). Consultado en: GV, Biblioteca y Centro de Documentación del Departamento de Agricultura. — Vitoria.

26

Atlas Agroclimático Nacional de España : índice de potencialidad agrícola (L. Turc) en secano / Ministerio de Agricultura, Subdirección General de la Producción Vegetal. — *Escala 1:500000*. — Madrid : el Ministerio, 1986. — 1 mapa en 4 hojas : col. ; 98x134 cm + memoria explicativa (3 v., 30 cm.). Consultado en: GV, Biblioteca y Centro de Documentación del Departamento de Agricultura. — Vitoria.

27

Mapa geológico Nacional / Instituto Geológico y Minero de España. — *Escala*

1:400000. — Madrid : el Instituto, 197?. — 1 mapa en 64 hojas : col. Consultado en: IGME, Fondo Documental. — Madrid.

28

Mapa de series de vegetación de España / Ministerio de Agricultura, Instituto para la Conservación de la Naturaleza ; Salvador Rivas Martínez... [et al.]. — *Escala 1:400000*. — Madrid : el Instituto, 1987. — 1 mapa : col. + memoria (268 p., 32 cm.).

29

Carte géologique des Pays Basco-Cantabriques entre Saint Sébastien et Santander / par Pierre Rat — *Echelle 1:200000* — [Paris ?] : Centre National de la Recherche Scientifique, 1958. — 1 mapa : col ; 53x75 cm. — Incluye: Esquema general de la parte oriental de la cadena cantábrica a escala 1:1000000 y breves comentarios a modo de memoria. — Equidistancia de las curvas de nivel: 100 m. Consultado en: INGEBA, Biblioteca. — San Sebastián.

30

Mapa Metalogenético / Ministerio de Industria, Dirección General de Minas ; Instituto Geológico y Minero de España ; [ENADIMSA] ; con la colaboración de J. Sierra Ortiz, J. Burkhalter y F. Faura. — *Escala 1:200000* ; *proyección UTM, elipsoide Hayford, Datum Europeo*. — Madrid : Ministerio de Industria, 1971-197?. — 1 mapa en 93 hojas : col. ; 60x90 cm + memoria (23 p. ; 21 cm). — Contiene: esquema con la división administrativa y de distribución de las hojas. — Base geológica: adaptación simplificada del mapa geol. 1:200000. — Equidistancia de las curvas de nivel: 400 m. — Descripción basada en la hoja n. 6-13. Consultado en: IGME, Fondo Documental (11001/11087). — Madrid.

31

Mapa geológico de España : Síntesis de la cartografía existente / Mapa compuesto por: Instituto Geológico y Minero de España. — *Escala 1:200000* ; *Proyección UTM, Elipsoide Hayford, Datum Europeo*. — Madrid : el Instituto, 1972—. — 1 mapa en 93 hojas : col ; 59x84 cm + Memo-

ria (21 cm, 26 p.). — Equidistancia de las curvas de nivel: 400 m. — Incluye esquemas de división administrativa, autores de la geología y distribución de las hojas. — Descripción basada en la hoja n. 21. Consultado en: INGEBA, Biblioteca. — San Sebastián.

32

Mapa geotécnico general / Instituto Geológico y Minero de España. — *Escala 1:200000*; *proyección UTM, elipsoide de Hayford, datum Europeo*. — Madrid: el Instituto, 1972—1981. — 1 mapa en 93 hojas: col.; 60x90 cm + memoria (30 p., 21 cm). Consultado en: IGME, Fondo Documental (232/311, 535, 536, 614, 754, 775, 776). — Madrid.

33

Mapa de rocas industriales / Instituto Geológico y Minero de España. — *Escala 1:200000*; *proyección UTM, Elipsoide Hayford, Datum Europeo*. — Madrid: el Instituto, 1973—1976. — 1 mapa en 93 hojas: col.; 60x 90 cm + memoria (30 p., 21 cm.). Consultado en: IGME, Fondo Documental (313/386, 449, 554, 612). — Madrid.

34

Cuencas [hidrográficas de la Comunidad Autónoma del País Vasco] / Gobierno Vasco, Viceconsejería de Medio Ambiente. — *Escala 1:200000*. — [1980]. — 1 mapa: col.; 79x94 cm. — Utiliza la base topográfica 1:200000 del Instituto Geográfico Nacional. Consultado en: Gobierno Vasco, Viceconsejería de Medio Ambiente. — Vitoria.

35

Estudio de reconocimiento territorial del País Vasco: monografía del medio físico: isoyetas / Gobierno Vasco; Ikei... [et al.]. — *Escala 1:200000*. — 1982. — 1 mapa; 66x109 cm. Consultado en: IKEI. — San Sebastián.

36

Estudio de reconocimiento territorial del País Vasco: monografía del medio físico: isotermas / Gobierno Vasco;

Ikei... [et al.]. — *Escala 1:200000*. — 1982. — 1 mapa; 66x108 cm. Consultado en: IKEI. — San Sebastián.

37

Cuencas parciales / [Gobierno Vasco; Proser]. — *Escala 1:200000*. — [1983]. — 1 mapa; 63x89 cm. Consultado en: DFG, Medio Ambiente. — San Sebastián.

38

Mapa geológico de Euskal Herria / Sociedad de Ciencias Aranzadi, Sección de Geología; autores: José Angel Torres Saenz, Luis Ignacio Viera Ausejo. — *Escala 1:200000*. — San Sebastián: Sociedad de Ciencias Aranzadi, D. l. 1983. — 1 mapa: col.; 96x120 cm + memoria (25 cm, 31 p.). — Incluye cuatro mapas paleogeográficos. — Representa a las Comunidades Autónomas del País Vasco y de Navarra, y al País Vasco Continental. Consultado en: INGEBA, Biblioteca. — San Sebastián.

39

Mapa Geológico de España / Normas, edición y supervisión del Instituto Geológico y Minero de España. — *Escala 1:200000*; *proyección UTM*. — Madrid: el Instituto, 1983—. — 1 mapa: col. + memoria. — Sustituye al Mapa de Síntesis Geológica. — Contiene: Esquema tectónico, esquema geológico, columnas estratigráficas, cortes geológicos y división administrativa. — Descripción basada en la hoja n. 47. Consultado en: IGME, Centro Documental. — Madrid.

40

Estudio de evaluación de los recursos hidráulicos subterráneos del Teritorio Histórico de Guipúzcoa: Climatología: isoietas anuales del año húmedo / [Diputación Foral de Guipúzcoa; Dirección General de Obras Hidráulicas... et al.]. — *Escala 1:200000*. — 1985 — 1 mapa; 60x84 cm. Consultado en: DFG, Medio Ambiente. — San Sebastián.

41

Estudio de evaluación de los recursos hidráulicos subterráneos del Territorio Histórico de Guipúzcoa : Climatología : isoietas anuales del año seco (P=20%) / [Diputación Foral de Guipúzcoa ; Dirección General de Obras Hidráulicas... et al.]. — *Escala 1:200000*. — 1985 — 1 mapa ; 60x85 cm.

Consultado en: DFG, Medio Ambiente. — San Sebastián.

42

Estudio de evaluación de los recursos hidráulicos subterráneos del Territorio Histórico de Guipúzcoa : Climatología : plano de situación de estaciones pluviométricas / [Diputación Foral de Guipúzcoa ; Dirección General de Obras Hidráulicas... et al.]. — *Escala 1:200000*. — 1985 — 1 mapa ; 60x85 cm. — Incluye: red de estaciones climatológicas consideradas.

Consultado en: DFG, Medio Ambiente. — San Sebastián.

43

Estudio de evaluación de los recursos hidráulicos subterráneos del Territorio Histórico de Guipúzcoa : Climatología : isoietas medias anuales (período 1945/46-1980/81) / [Diputación Foral de Guipúzcoa ; Dirección General de Obras Hidráulicas... et al.]. — *Escala 1:200000*. — 1985 — 1 mapa ; 60x85 cm.

Consultado en: DFG, Medio Ambiente. — San Sebastián.

44

Estudio de evaluación de los recursos hidráulicos subterráneos del Territorio Histórico de Guipúzcoa : Climatología : estaciones pluviométricas utilizadas y polígonos de Thiessen / [Diputación Foral de Guipúzcoa ; Dirección General de Obras Hidráulicas... et al.]. — *Escala 1:200000*. — 1985 — 1 mapa ; 60x85 cm.

Consultado en: DFG, Medio Ambiente. — San Sebastián.

45

Estudio de riesgos naturales del Territorio Histórico de Guipúzcoa (2ª fase) : mapa sísmológico del País Vasco /

Diputación Foral de Guipúzcoa ; CGS. — *Escala 1:200000*. — 1986. — 1 mapa ; 59x74 cm.

Consultado en: DFG, Medio Ambiente. — San Sebastián.

46

Mapa geológico de la plataforma continental española y zonas adyacentes / Instituto Geológico y Minero de España. — *Escala 1:200000*. — Madrid : el Instituto, 1986— . — 1 mapa en 56 hojas : col. + memoria. — Contiene: distribución de hojas, división administrativa, esquema tectónico regional, esquemas de circulación general, corte geológico esquemático, perfiles y mapa de situación de perfiles sísmicos. — En formación. — Descr. basada en h. n. 41-42.

Consultado en: IGME, Fondo Documental. — Madrid.

47

Síntesis geológica de Euskadi / Instituto Geológico y Minero de España ; Centro para el Ahorro y Desarrollo Energético y Minero. — *Escala 1:200000*. — 1986. — 1 mapa : col. + memoria.

Consultado en: IGME, Fondo Documental. — Madrid.

48

Estudio de reconocimiento territorial del País Vasco : monografía del medio físico : geomorfología / Gobierno Vasco ; Ikei... [et al.]. — *Escala 1:100000*. — 1982. — 1 mapa en 4 hojas

Consultado en: IKEI. — San Sebastián.

49

Estudio de reconocimiento territorial del País Vasco : monografía del medio físico : dispersión / Gobierno Vasco ; Ikei... [et al.]. — *Escala 1:100000*. — 1982. — 1 mapa en 4 hojas

Consultado en: IKEI. — San Sebastián.

50

Estudio de reconocimiento territorial del País Vasco : monografía del medio físico : vegetación / Gobierno Vasco ; Ikei... [et al.]. — *Escala 1:100000*. — 1982. — 1 mapa en 4 hojas

Consultado en: IKEI. — San Sebastián.

51

Estudio de reconocimiento territorial del País Vasco : monografía del medio físico : geología / Gobierno Vasco ; Ikei... [et al.]. — *Escala 1:100000*. — 1982. — 1 mapa en 4 hojas
Consultado en: IKEI. — San Sebastián.

52

Estudio de reconocimiento territorial del País Vasco : monografía del medio físico : paisaje / Gobierno Vasco ; Ikei... [et al.]. — *Escala 1:100000*. — 1982. — 1 mapa en 4 hojas
Consultado en: IKEI. — San Sebastián.

53

[Cuencas hidrográficas de la comunidad Autónoma del País Vasco] : cuenca N. 6 : río Deva : cuenca directa al Cantábrico de los ríos Urola y Deva : [cuencas hidrográficas] / Gobierno Vasco, Viceconsejería de Medio Ambiente. — *Escala 1:50000*. — [1980]. — 1 mapa : col. ; 86x125 cm.
Consultado en: Gobierno Vasco, Viceconsejería de Medio Ambiente. — Vitoria.

54

[Cuencas hidrográficas de la comunidad Autónoma del País Vasco] : cuenca N. 6 : río Deva : [cuencas geológicas] / Gobierno Vasco, Viceconsejería de Medio Ambiente. — *Escala 1:50000*. — [1980]. — 1 mapa : col. ; 86x125 cm.
Consultado en: Gobierno Vasco, Viceconsejería de Medio Ambiente. — Vitoria.

55

[Cuencas hidrográficas de la comunidad Autónoma del País Vasco] : cuenca N. 6 : río Deva : [cuencas hidrográficas] / Gobierno Vasco, Viceconsejería de Medio Ambiente. — *Escala [1:50000]*. — [1980]. — 1 mapa ; 85x120 cm.
Consultado en: Gobierno Vasco, Viceconsejería de Medio Ambiente. — Vitoria.

56

[Cuencas hidrográficas de la comunidad Autónoma del País Vasco] : cuenca N. 6 : río Deva : municipios que pertenecen a la cuenca / Gobierno Vasco, Viceconsejería de Medio Ambiente. — *Es-*

cala [1:50000]. — [1980]. — 1 mapa ; 85x120 cm.

Consultado en: Gobierno Vasco, Viceconsejería de Medio Ambiente. — Vitoria.

57

[Cuencas hidrográficas de la comunidad Autónoma del País Vasco] : cuenca N. 6 : río Deva : isoyetas / Gobierno Vasco, Viceconsejería de Medio Ambiente. — *Escala [1:50000]*. — [1980]. — 1 mapa ; 85x120 cm.

Consultado en: Gobierno Vasco, Viceconsejería de Medio Ambiente. — Vitoria.

58

[Delimitación por cuencas de las zonas naturales a proteger] : cuenca n. 7 : río Artibay : cuenca n. 8 : río Lea : cuencas directas al Cantábrico de los ríos Deva y Ea : municipios que pertenecen a las cuencas / [Gobierno Vasco, Departamento de Política Territorial y Obras Públicas]. — *Escala 1:50000*. — [1980]. — 1 mapa ; 59x84 cm.

Consultado en: Gobierno Vasco, Viceconsejería de Medio Ambiente. — Vitoria.

59

[Inventario forestal de la Comunidad Autónoma del País Vasco / Gobierno Vasco, Departamento de Agricultura y Pesca ; con la colaboración de la Sociedad Informática del Gobierno Vasco ; Diputaciones Forales de Alava, Guipuzcoa y Vizcaya ; Instituto para la Conservación de la Naturaleza]. — *Escala [1:25000]*. — [1986—]. — 1 mapa en 74 hojas : col. ; 40x57 cm. — Cartografía de base: base topográfica 1:25000, reducción de la cartografía 1:5000 de las Diputaciones Forales de Alava, Guipuzcoa y Vizcaya. — Digitalizado en cuatro niveles: territorio, municipios, cuencas y pertenencias.

Consultado en: GV, Delegación Territorial de Alava del Departamento de Agricultura y Pesca. — Vitoria.

60

Mapa geológico de España / Normas, dirección y supervisión del Instituto Geológico y Minero de España ; base topográfica, dibujo y reproducción: Instituto Geográfico y Catastral ; Enadimsa. — *Escala*

1:50000 ; Proyección UTM, Elipsoide Internacional. — Madrid : el Instituto, 197¿—. — 1 mapa en aprox. 1.100 hojas ; col ; 68x100 cm + Memoria (21 cm, 20 p.). — (2ª serie, proyecto Magna). — Cuadrícula Lambert. — equidistancia de las curvas de nivel: 20 m. — Incluye esquema tectónico, esquema regional, columnas estratigráficas y cortes geológicos. — Descripción basada en hoja n. 88.

Consultado en: INGEBA, Biblioteca. — San Sebastián.

61

Mapa de vegetación de Alava, Vizcaya y Guipúzcoa / Gobierno Vasco, Viceconsejería de Medio Ambiente ; Sociedad de Ciencias Aranzadi ; Carlos Aseginolaza Iparagirre... [et al.] ; Kartografía: RHEA Consultores. — *Escala 1:25000*. — Vitoria : Gobierno Vasco, 1986-. — 1 mapa en 74 hojas aproximadamente ; col ; 60x84 cm + Memoria (30 cm, 60 p.). — Cartogr. de base: reducción de la cartografía de escala 1:5000 de las Diputaciones de Alava, Guipúzcoa y Vizcaya. — Incluye mapa de vegetación Potencial escala 1:100000 y mapa director de hojas. — Descripción basada en hoja 87-II. — En formación.

Consultado en: INGEBA, Biblioteca. — San Sebastián.

62

Mapa geológico del País Vasco / Ente Vasco de la Energía ; A. Garralde, I. García Portero. — *Escala 1:25000 ; proyección UTM*. — Bilbao : Ente Vasco de la Energía, 1987—. — 1 mapa en 74 hojas aproximadamente ; col ; 71x100 cm. — Base topográfica: Instituto Geográfico Nacional. — Cartografía: RHE Consultores. — En proceso de formación.

Consultado en: Ente Vasco de la Energía. — Bilbao.

63

Plan especial de protección del Parque Natural Urkiola-Duranguesado : Geomorfología / Gobierno Vasco, Departamento de Política territorial y transportes ; Empresa Nacional de Ingeniería y Tecnología. — *Escala 1:25000*. — [1987¿]. — 1 plano en 2 hojas ; 87x 116 cm.

Consultado en: Gobierno Vasco, Viceconsejería de Medio Ambiente. — Vitoria.

64

Plan especial de protección del Parque Natural Urkiola-Duranguesado : vegetación / Gobierno Vasco, Departamento de Política territorial y transportes ; Empresa Nacional de Ingeniería y Tecnología. — *Escala 1:25000*. — [1987¿]. — 1 plano en 2 hojas ; 87x 116 cm.

Consultado en: Gobierno Vasco, Viceconsejería de Medio Ambiente. — Vitoria.

65

Plan especial de protección del Parque Natural Urkiola-Duranguesado : paisaje / Gobierno Vasco, Departamento de Política territorial y transportes ; Empresa Nacional de Ingeniería y Tecnología. — *Escala 1:25000*. — [1987¿]. — 1 plano en 2 hojas ; 87x 116 cm.

Consultado en: Gobierno Vasco, Viceconsejería de Medio Ambiente. — Vitoria.

66

Parques recreativos comarcales en Alava, Vizcaya y Guipúzcoa : anteproyecto de parque piloto en Urkiola : fisiografía y toponimia / Gobierno Vasco, Departamento de Política Territorial y Obras Públicas ; Centro de Estudios de Ordenación del Territorio y Medio Ambiente ; Sociedad de Ciencias Aranzadi. — *Escala 1:10000*. — [1980]. — 1 mapa ; 74x94 cm.

Consultado en: Gobierno Vasco, Viceconsejería de Medio Ambiente. — Vitoria.

67

Parques recreativos comarcales en Alava, Vizcaya y Guipúzcoa : anteproyecto de parque piloto en Urkiola : pendientes / Gobierno Vasco, Departamento de Política Territorial y Obras Públicas ; Centro de Estudios de Ordenación del Territorio y Medio Ambiente ; Sociedad de Ciencias Aranzadi. — *Escala 1:10000*. — [1980]. — 1 mapa ; 74x94 cm.

Consultado en: Gobierno Vasco, Viceconsejería de Medio Ambiente. — Vitoria.

68

Parques recreativos comarcales en Alava, Vizcaya y Guipúzcoa : anteproyecto de parque piloto en Urkiola : geología / Gobierno Vasco, Departamento de Política Territorial y Obras Públicas ;

Centro de Estudios de Ordenación del Territorio y Medio Ambiente ; Sociedad de Ciencias Aranzadi. — *Escala 1:10000*. — [1980]. — 1 mapa ; 74x94 cm. Consultado en: Gobierno Vasco, Viceconsejería de Medio Ambiente. — Vitoria.

69

Parques recreativos comarcales en Alava, Vizcaya y Guipúzcoa : anteproyecto de parque piloto en Urquiola : vegetación / Gobierno Vasco, Departamento de Política Territorial y Obras Públicas ; Centro de Estudios de Ordenación del Territorio y Medio Ambiente ; Sociedad de Ciencias Aranzadi. — *Escala 1:10000*. — [1980]. — 1 mapa ; 74x94 cm. Consultado en: Gobierno Vasco, Viceconsejería de Medio Ambiente. — Vitoria.

CARTOGRAFIA SOCIO-ECONOMICA

70

Atlas Nacional de España / Presidencia del Gobierno, Instituto Geográfico y Catastral. — [*Varias escalas*]. — Madrid : el Instituto, 1965. — 1 atlas, 100 lam. : col. ; 52 cm + índice toponímico y reseña geográfica (2 v., 37 cm.). — Incluye cartografía general a escala 1:500.000 en 15 h. Consultado en: INGEBA, Biblioteca. — San Sebastián.

71

España : Atlas e índices de sus términos municipales / Confederación Española de Cajas de Ahorros. — *Escala 1:1000000*. — Madrid : la Confederación, 1969. — 1 atlas ; 37 cm + índices (520 p., 37 cm.). — Incluye: dos mapas de límites municipales de España en soporte de papel transparente y de papel opaco respectivamente, divididos en 18 hojas; un mapa en una sola hoja sobre papel opaco, y un mapa topográfico a la misma escala. Consultado en: INGEBA, Biblioteca. — San Sebastián.

72

Atlas gráfico del País Vasco / ... elaborado por el Servicio de Estudios del Departamento Cartográfico de Aguilar... — Madrid : Aguilar, 1977. — 1 atlas, 61 p. : col. ; 30 cm. — Su ámbito territorial son las Comunidades Autónomas del País Vasco y Navarra y el País Vasco Continental. — ISBN 84-03-42109-5.

Consultado en: INGEBA, Biblioteca. — San Sebastián.

73

Atlas electoral del País Vasco y Navarra / Juan Linz... [et al.] — *Varias escalas*. — Madrid : Centro de Investigaciones Sociológicas, 1981. — 1 atlas : col. ; 24 cm. — Incluye abundantes tablas estadísticas. — ISBN 84-7476-052-6.

Consultado en: INGEBA, Biblioteca. — San Sebastián.

74

Atlas de Euskal Herria : Geografía, Economía, Historia, Arte / Dirección Científica: José Luis Orella Unzué, Iñigo Aguirre Querejeta, Edorta Kortadi Olano ; dirección técnica y coordinación general: Julen Lizundia Aramayo ; autores de los mapas y comentarios: Francisco de Borja Aguinagalde Olaizola... [et al.]. — [*Varias escalas*]. — San Sebastián : Erein, D. l. 1982. — 1 atlas, 167 p. : col. ; 31 cm. — Su ámbito territorial son las Comunidades Autónomas del País Vasco y Navarra y el País Vasco Continental. — ISBN 84-85324-72-2.

Consultado en: INGEBA, Biblioteca. — San Sebastián.

75

Euskal Herriko Atlasa : Geografía, Ekonomia, Historia, Artea / Zuzendatitza Zientifikoa: José Luis Orella Unzué, Iñigo Aguirre Kerexeta, Edorta Kortadi Olano ; Zuzendaritza Teknikoa eta Koordinaketa Orokora: Julen Lizundia Aramayo ; mapak eta azalpenak: Francisco de Borja Aguinagalde Olaizola... [et al.]. — [*Varias escalas*]. — Donostia (San Sebastián) : Erein, D. l. 1982. — 1 atlas, 167 p. : col. ; 31 cm. — Su ámbito territorial son las Comunidades Autónomas del País Vasco y Navarra, y el

Pais Vasco Continental. — ISBN 84-85324-71-2.

Consultado en: INGEBA, Biblioteca. — San Sebastián.

76

Atlas Histórico-Geográfico del País Vasco / Dirección científica: José Luis Orella Unzué, Iñigo Aguirre Querejeta; Edorta Kortadi Olano; Dirección Técnica y Coordinación General: Julen Lizundia Aramayo; Autores de los mapas y de los comentarios: F. Borja de Aguinagalde Olaizola... [et al.]. — [Varias escalas]. — [San Sebastián]: Haranburu, D. l. 1982. — 1 atlas : col. ; 240 p. — (Geografía de Euskal Herria). — Contiene: El turismo en Euskal Herria / A. Cañamero, P. Picavea; Apéndices estadístico y bibliográfico. — ISBN 84-7407-132-1. Consultado en: INGEBA, Biblioteca. — San Sebastián.

77

Mapa Sanitario de la Comunidad Autónoma Vasca / Elaboración: Departamento de Sanidad y Seguridad Social del Gobierno Vasco. — [Varias escalas]. — [Vitoria]: Gobierno Vasco, 1982. — 291 p. : map. ; 29 cm. — ISBN 84-500-7674-9. Consultado en: INGEBA, Biblioteca. — San Sebastián.

78

[Estudio de reconocimiento territorial del País Vasco : diagnóstico] : accesos al puerto de Bilbao y solución Ugaldebieta / [Ikei]. — [Escala no determinada]. — [1983]. — 1 mapa ; 20x71 cm. Consultado en: IKEI. — San Sebastián.

79

Atlas de Euskal Herria / Director Técnico: Fco. Javier Gómez Piñeiro; Ayudantes de dirección: Pedro Picavea Salbide, María Dolores Villanueva Senosiain; otros autores: Arantza Barrandiarán Múgica... [et al.]. — [Varias escalas]. — [Mondragón]: Caja Laboral Popular, D. l. 1983. — 1 atlas, 96 p. : col. ; 32 cm. — Su ámbito territorial son las Comunidades Autónomas del País Vasco y de Navarra y el País Vasco Continental. — ISBN 84-7091-276-3. Consultado en: INGEBA, Biblioteca. — San Sebastián.

80

Atlas lingüístico vasco / Gobierno Vasco, Gabinete de Prospección Sociológica; José Ignacio Ruiz Olabuenaga. — [Varias escalas]. — Vitoria-Gasteiz: Gobierno Vasco, 1984. — 1 atlas, 121 p. : col. ; 30 cm. — ISBN 84-7542-121-0. — Hace algunas referencias a Navarra. Consultado en: INGEBA, Biblioteca. — San Sebastián.

81

Atlas Escolar de Euskal Herria / Director Técnico: Fco. Javier Gómez Piñeiro; Subdirector: Pedro Picavea Salbide; Ayudantes de Dirección: Juan Antonio Sáez García, M^a Dolores Villanueva Senosiain; Otros autores: Arantza Barandiarán Múgica... [et al.]. — [Varias escalas]. — Donostia-San Sebastián: Txertoa, 1988. — 1 atlas, 90 p. : col. ; 32 cm. — Ámbito territorial: Comunidades Autónomas del País Vasco y Navarra, y País Vasco Continental. — En prensa.

82

Estudio sobre la presencia de metales en residuos del ámbito industrial vasco / Inasmet. — [Escala no determinada]. — 1980. — 1 atlas de mapas por ordenador ; 22x30 cm. Consultado en: DFG, Medio Ambiente. — San Sebastián.

83

Estudio informativo, prolongación autopista Navarra : tramo: limite Guipúzcoa-conexión CN-1 : E-I-SS-022 : definición de la red viaria / MOPU; [José Antonio Plaza... et al.]. — Escala 1:1000000. — 1977. — 1 mapa ; 30x40 cm. Consultado en: DFG, Medio Ambiente. — San Sebastián.

84

[Estudio de reconocimiento territorial del País Vasco : diagnóstico] : ajuste orográfico de la red de carreteras / [Ikei]. — Escala aproximada [1:600000]. — [1983]. — 1 mapa ; 21x30 cm. Consultado en: IKEI. — San Sebastián.

85

Mapa de carreteras / Firestone Hispania. — *Escala 1:500000*. — [S. l.] : Sección de cartografía de Firestone Hispania, D. l. 1965. — 1 mapa : col. ; 50x120 cm. — Descripción basada en hoja n. 2. Consultado en: Lib. Graphos. — San Sebastián.

86

Euskara zabal dezagun / Pedro de Irizar. — *Escala aproximada [1:500000]*. — San Sebastián : Ekintza, D. l. 1976. — 1 mapa : col. ; 48x68 cm. — Mapa de distribución dialectal, incluyendo tabla con el número de personas que en cada municipio conocen la lengua vasca. — Están representadas las Comunidades Autónomas del País Vasco, Navarra y el País Vasco Continental. Consultado en: INGEBA, Biblioteca. — San Sebastián.

87

Mapa de carreteras : España y Portugal / Almax. — 13^a ed. — *Escala 1:500000*. — Madrid : Almax, 1987. — 1 atlas : col. ; 40 cm. Consultado en: Lib. Graphos. — San Sebastián.

88

Guía Campsa... : España : Mapas de carreteras y estaciones de servicio : gastronomía, turismo y artesanía. — 7^a ed. — *Escala [1:500000]* — Madrid : CAMP-SA, 1988. — 1 atlas : col. ; 32 cm. — ISBN 84-7010-034-3. — Cartografía: Almax editores. — Incluye relación de municipios con referencia artística, cultural, turística, artesana y gastronómica. Consultado en: Lib. Graphos. — San Sebastián.

89

[Estudio de reconocimiento territorial del País Vasco : monografía de la estructura económica] : mapa de localización del subsector de sacrificio de ganado, preparación y conserva de carne (413), (número de empleos por comarca) / [Ikei]. — *Escala [1:400000]*. — [S. a.]. — 1 mapa ; 30x43 cm. Consultado en: IKEI. — San Sebastián.

90

[Estudio de reconocimiento territorial del País Vasco : monografía de la estructura económica] : mapa de localización del sector de transformación de materias plásticas / [Ikei]. — *Escala [1:400000]*. — [S. a.]. — 1 mapa ; 30x43 cm. Consultado en: IKEI. — San Sebastián.

91

[Estudio de reconocimiento territorial del País Vasco : monografía de la estructura económica] : mapa de localización de la industria química en la CAPV (número de empleos en cada comarca) / [Ikei]. — *Escala [1:400000]*. — [S. a.]. — 1 mapa ; 30x42 cm. Consultado en: IKEI. — San Sebastián.

92

España : [mapa de carreteras] / Michelin. — *Escala 1:400000*. — Madrid : Safe Michelin, [s. a.]. — 1 mapa en 7 hojas : col. ; 50x140 cm. — Índice de localidades. Consultado en: Lib. Graphos. — San Sebastián.

93

Estudio de reconocimiento territorial del País Vasco : monografía de equipamientos : red de consultorios y ambulatorios, dependencia funcional 1981 / [Ikei]. — *Escala 1:400000*. — 1981. — 1 mapa ; 35x63 cm. Consultado en: IKEI. — San Sebastián.

94

Estudio de reconocimiento territorial del País Vasco : monografía de equipamientos : red de sanitaría básica, cuerpo sanitario local-pediatras por 1000 habitantes-1981 / [Ikei]. — *Escala 1:400000*. — 1981. — 1 mapa ; 35x64 cm. Consultado en: IKEI. — San Sebastián.

95

Estudio de reconocimiento territorial del País Vasco : monografía de equipamientos : red de sanitaría básica, cuerpo sanitario local A.T.S. por 1000 habitantes-1981 / [Ikei]. — *Escala*

1:400000. — 1981. — 1 mapa ; 35x65 cm.
Consultado en: IKEI. — San Sebastián.

96

Estudio de reconocimiento territorial del País Vasco : monografía de equipamientos : red de sanitaria cuerpo sanitario local, veterinarios por 1000 habitantes-1981 / [Ikei]. — Escala 1:400000. — 1981. — 1 mapa ; 35x64 cm.
Consultado en: IKEI. — San Sebastián.

97

Estudio de reconocimiento territorial del País Vasco : monografía de equipamientos : tasa de escolarización en Educación General Básica : curso 1980-81 / [Ikei]. — Escala 1:400000. — 1981. — 1 mapa ; 33x63 cm.
Consultado en: IKEI. — San Sebastián.

98

Estudio de reconocimiento territorial del País Vasco : monografía de equipamientos : tasa de escolarización de BUP-COU : curso 1980-81 / [Ikei]. — Escala 1:400000. — 1981. — 1 mapa ; 34x62 cm.
Consultado en: IKEI. — San Sebastián.

99

Estudio de reconocimiento territorial del País Vasco : monografía de equipamientos : tasa de escolarización en formación profesional : curso 1980-81 / [Ikei]. — Escala 1:400000. — 1981. — 1 mapa ; 33x62 cm.
Consultado en: IKEI. — San Sebastián.

100

Estudio de reconocimiento territorial del País Vasco : monografía de equipamientos : localización comarcal de las camas de ámbito local-1981 / [Ikei]. — Escala 1:400000. — [1981]. — 1 mapa ; 34x64 cm.
Consultado en: IKEI. — San Sebastián.

101

Estudio de reconocimiento territorial del País Vasco : monografía de equipamientos : red sanitaria, cuerpo sanitario local : médicos generales por 1000 habitantes-1981 / [Ikei]. — Esca-

la 1:400000. — 1981. — 1 mapa ; 35x63 cm.

Consultado en: IKEI. — San Sebastián.

102

Estudio de reconocimiento territorial del País Vasco : monografía de equipamientos : red sanitaria básica, médicos especialistas por 1000 habitantes-1981 / [Ikei]. — Escala 1:400000. — 1981. — 1 mapa ; 37x60 cm.
Consultado en: IKEI. — San Sebastián.

103

Estudio de reconocimiento territorial del País Vasco : monografía de equipamientos : red sanitaria básica : farmacias por 1000 habitantes-1981 / [Ikei]. — Escala 1:400000. — 1981. — 1 mapa ; 34x63 cm.
Consultado en: IKEI. — San Sebastián.

104

Estudio de reconocimiento territorial del País Vasco : monografía de equipamientos : localización espacial de los centros de BUP-COU según dependencia : curso 1980-1981 / [Ikei]. — Escala 1:400000. — [1981]. — 1 mapa ; 34x64 cm.

Consultado en: IKEI. — San Sebastián.

105

Estudio de reconocimiento territorial del País Vasco : monografía de equipamientos : localización espacial de los centros de formación profesional según dependencia : curso 1980-1981 / [Ikei]. — Escala 1:400000. — [1981]. — 1 mapa ; 33x62 cm.

Consultado en: IKEI. — San Sebastián.

106

Estudio de reconocimiento territorial del País Vasco : monografía de equipamientos : tasa de escolarización en educación preescolar : curso 1980-1981 / [Ikei]. — Escala 1:400000. — [1981]. — 1 mapa ; 33x62 cm.

Consultado en: IKEI. — San Sebastián.

107

Estudio de reconocimiento territorial del País Vasco : monografía de equi-

pamientos : localización espacial de los centros de BUP-COU-Formación Profesional según dependencia : curso 1980-1981 / [Ikei]. — Escala 1:400000. — [1981]. — 1 mapa ; 33x62 cm.

Consultado en: IKEI. — San Sebastián.

108

Estudio de reconocimiento territorial del País Vasco : monografía de equipamientos : tasa de escolarización conjunta BUP-COU-Formación Profesional : curso 1980-1981 / [Ikei]. — Escala 1:400000. — [1981]. — 1 mapa ; 33x62 cm.

Consultado en: IKEI. — San Sebastián.

109

Estudio de reconocimiento territorial del País Vasco : monografía de equipamientos : distribución comarcal de los centros de educación especial : curso 1980-1981 / [Ikei]. — Escala 1:400000. — [1981]. — 1 mapa ; 34x61 cm.

Consultado en: IKEI. — San Sebastián.

110

Estudio de reconocimiento territorial del País Vasco : monografía de equipamientos : localización espacial de centrales telefónicas, C.A.V. 1981 / [Ikei]. — Escala 1:400000. — 1981. — 1 mapa ; 35x64 cm.

Consultado en: IKEI. — San Sebastián.

111

Estudio de reconocimiento territorial del País Vasco : monografía de equipamientos : distribución espacial del índice de aparatos telefónicos por 1000 habitantes C.A.V. 1981 / [Ikei]. — Escala 1:400000. — 1981. — 1 mapa ; 35x65 cm.

Consultado en: IKEI. — San Sebastián.

112

Estudio de reconocimiento territorial del País Vasco : monografía de equipamientos : distribución espacial de oficinas de correos C.A.V. 1981 / [Ikei].

— Escala 1:400000. — 1981. — 1 mapa ; 35x64 cm.

Consultado en: IKEI. — San Sebastián.

113

Estudio de reconocimiento territorial del País Vasco : monografía de equipamientos : distribución espacial del índice de establecimientos comerciales por 1000 habitantes, C.A.V. 1981 / [Ikei]. — Escala 1:400000. — 1981. — 1 mapa ; 30x59 cm.

Consultado en: IKEI. — San Sebastián.

114

Estudio de reconocimiento territorial del País Vasco : monografía de equipamientos : distribución espacial del índice de establecimientos de hostelería por 1000 habitantes, C.A.V. 1981 / [Ikei]. — Escala 1:400000. — 1981. — 1 mapa ; 31x59 cm.

Consultado en: IKEI. — San Sebastián.

115

Estudio de reconocimiento territorial del País Vasco : monografía de equipamientos : distribución espacial del índice de establecimientos bancarios por 1000 habitantes, C.A.V. 1981 / [Ikei]. — Escala 1:400000. — 1981. — 1 mapa ; 30x58 cm.

Consultado en: IKEI. — San Sebastián.

116

[Estudio de reconocimiento territorial del País Vasco : monografía de la estructura económica] : localización municipal de los principales fabricantes de electrodomésticos en la CAPV (1978) : (datos de empleo) / [Ikei]. — Escala [1:400000]. — [1981]. — 1 mapa ; 30x43 cm.

Consultado en: IKEI. — San Sebastián.

117

[Estudio de reconocimiento territorial del País Vasco : monografía de la estructura económica] : mapa de localización de la industria del cemento (1980) / [Ikei]. — Escala [1:400000]. — [1982]. — 1 mapa ; 30x42 cm.

Consultado en: IKEI. — San Sebastián.

118

[Estudio de reconocimiento territorial del País Vasco : monografía de la estructura económica] : mapa de localización municipal del sector del papel / [Ikei]. — Escala [1:400000]. — [1982]. — 1 mapa ; 30x42 cm.

Consultado en: IKEI. — San Sebastián.

119

[Estudio de reconocimiento territorial del País Vasco : monografía de la estructura económica] : mapa de localización del sector de la industria del vidrio / [Ikei]. — Escala [1:400000]. — [1982]. — 1 mapa ; 30x42 cm.

Consultado en: IKEI. — San Sebastián.

120

[Estudio de reconocimiento territorial del País Vasco : monografía de la estructura económica] : mapa de localización del subsector de industrias lácteas (414), (empleos por comarca) / [Ikei]. — Escala [1:400000]. — [1982]. — 1 mapa ; 30x42 cm.

Consultado en: IKEI. — San Sebastián.

121

[Estudio de reconocimiento territorial del País Vasco : monografía de la estructura económica] : mapa de localización del subsector de industrias del pan, bollería, pastelería y galletas (419), (empleos por comarca) / [Ikei]. — Escala [1:400000]. — [1982]. — 1 mapa ; 30x43 cm.

Consultado en: IKEI. — San Sebastián.

122

[Estudio de reconocimiento territorial del País Vasco : monografía de la estructura económica] : mapa de localización del subsector de industrias de aguas gaseosas, minerales y otras bebidas (428), (empleos por comarca) / [Ikei]. — Escala [1:400000]. — [1982]. — 1 mapa ; 30x42 cm.

Consultado en: IKEI. — San Sebastián.

123

[Estudio de reconocimiento territorial del País Vasco : monografía de la estructura económica] : mapa de locali-

zación de la industria de la madera (excepto mueble) / [Ikei]. — Escala [1:400000]. — [1982]. — 1 mapa ; 30x43 cm.

Consultado en: IKEI. — San Sebastián.

124

[Estudio de reconocimiento territorial del País Vasco : monografía de la infraestructura del transporte] : accesos al puerto de Bilbao y solución Ugaldebieta / [Ikei]. — Escala [1:400000]. — [1982]. — 1 mapa ; 20x71 cm.

Consultado en: IKEI. — San Sebastián.

125

[Estudio de reconocimiento territorial del País Vasco : monografía de la infraestructura del transporte] : estado del pavimento / [Ikei]. — Escala [1:400000]. — [1982]. — 1 mapa ; 30x42 cm.

Consultado en: IKEI. — San Sebastián.

126

[Estudio de reconocimiento territorial del País Vasco : monografía de la infraestructura del transporte] : velocidad media y nivel de servicio E y F / [Ikei]. — Escala [1:400000]. — [1982]. — 1 mapa ; 30x42 cm.

Consultado en: IKEI. — San Sebastián.

127

[Estudio de reconocimiento territorial del País Vasco : monografía de la infraestructura del transporte] : sistema general de transportes / [Ikei]. — Escala [1:400000]. — [1982]. — 1 mapa ; 30x42 cm.

Consultado en: IKEI. — San Sebastián.

128

[Estudio de reconocimiento territorial del País Vasco : monografía de la infraestructura del transporte] : líneas de transporte de viajes interurbanos / [Ikei]. — Escala [1:400000]. — [1982]. — 1 mapa ; 30x42 cm.

Consultado en: IKEI. — San Sebastián.

129

[Estudio de reconocimiento territorial del País Vasco : monografía de la in-

fraestructura del transporte] : servicios aéreos de pasajeros / [Ikei]. — Escala [1:400000]. — [1982]. — 1 mapa ; 30x42 cm.

Consultado en: IKEI. — San Sebastián.

130

[Estudio de reconocimiento territorial del País Vasco : monografía de la infraestructura del transporte] : evolución IMD 1970-1976-1980, (VEH/día) / [Ikei]. — Escala [1:400000]. — [1982]. — 1 mapa ; 30x42 cm.

Consultado en: IKEI. — San Sebastián.

131

[Estudio de reconocimiento territorial del País Vasco : monografía de la infraestructura del transporte] : sistema de autopistas y conexiones / [Ikei]. — Escala [1:400000]. — [1982]. — 1 mapa ; 30x42 cm.

Consultado en: IKEI. — San Sebastián.

132

[Estudio de reconocimiento territorial del País Vasco : monografía de la infraestructura del transporte] : sistema de carreteras comarcales y locales / [Ikei]. — Escala [1:400000]. — [1982]. — 1 mapa ; 30x42 cm.

Consultado en: IKEI. — San Sebastián.

133

[Estudio de reconocimiento territorial del País Vasco : monografía de la infraestructura del transporte] : principales itinerarios hasta el siglo XIX / [Ikei]. — Escala [1:400000]. — [1982]. — 1 mapa ; 30x42 cm.

Consultado en: IKEI. — San Sebastián.

134

[Estudio de reconocimiento territorial del País Vasco : monografía de la infraestructura del transporte] : clasificación funcional del sistema de carreteras / [Ikei]. — Escala [1:400000]. — [1982]. — 1 mapa ; 30x42 cm.

Consultado en: IKEI. — San Sebastián.

135

[Estudio de reconocimiento territorial del País Vasco : monografía de la es-

tructura económica] : mapa de localización de la industria siderúrgica / [Ikei]. — Escala [1:400000]. — [1982]. — 1 mapa ; 30x42 cm.

Consultado en: IKEI. — San Sebastián.

136

[Estudio de reconocimiento territorial del País Vasco : monografía de la estructura económica] : mapa de localización del empleo del sector de fundición de metales en la CAPV / [Ikei]. — Escala [1:400000]. — [1982]. — 1 mapa ; 31x43 cm.

Consultado en: IKEI. — San Sebastián.

137

[Estudio de reconocimiento territorial del País Vasco : monografía de la estructura económica] : mapa de localización municipal del empleo del sector de herramientas manuales / [Ikei]. — Escala [1:400000]. — [1982]. — 1 mapa ; 30x43 cm.

Consultado en: IKEI. — San Sebastián.

138

[Estudio de reconocimiento territorial del País Vasco : monografía de la estructura económica] : mapa de localización de la fabricación de maquinaria y material eléctrico (excepto electrodomésticos) / [Ikei]. — Escala [1:400000]. — [1982]. — 1 mapa ; 30x42 cm.

Consultado en: IKEI. — San Sebastián.

139

[Estudio de reconocimiento territorial del País Vasco : monografía de la estructura económica] : fabricación de maquina-herramienta, número de empleos por municipio / [Ikei]. — Escala [1:400000]. — [1982]. — 1 mapa ; 30x43 cm.

Consultado en: IKEI. — San Sebastián.

140

Reconocimiento territorial de la Comunidad Autónoma Vasca : monografía del estado actual del planeamiento : planeamiento vigente : oferta de suelo residencial e industrial : relación territorial históricos Comunidad Autó-

noma / Eginai ; Ceotma... [et al.]. — *Escala* 1:400000. — 1982. — 1 mapa ; 30x74 cm.

Consultado en: IKEI. — San Sebastián.

141

Reconocimiento territorial de la Comunidad Autónoma Vasca : monografía del estado actual del planeamiento : planeamiento parcial : oferta de suelo residencial e industrial : relación territorial históricos Comunidad Autónoma / Eginai ; Ceotma... [et al.]. — *Escala* 1:400000. — 1982. — 1 mapa ; 30x75 cm.

Consultado en: IKEI. — San Sebastián.

142

[Estudio de reconocimiento territorial del País Vasco : monografía de la estructura económica] : mapa de localización de la industria de transformación del caucho / [Ikei]. — *Escala* [1:400000]. — [1982]. — 1 mapa ; 30x42 cm.

Consultado en: IKEI. — San Sebastián.

143

[Estudio de reconocimiento territorial del País Vasco : monografía de la estructura económica] : mapa de localización de la industria de fabricación de productos cerámicos / [Ikei]. — *Escala* [1:400000]. — [1982]. — 1 mapa ; 30x42 cm.

Consultado en: IKEI. — San Sebastián.

144

[Estudio de reconocimiento territorial del País Vasco : monografía de la estructura económica] : mapa de localización de empleo de los establecimientos del sector electrónico / [Ikei]. — *Escala* [1:400000]. — [1982]. — 1 mapa ; 30x42 cm.

Consultado en: IKEI. — San Sebastián.

145

[Estudio de reconocimiento territorial del País Vasco : monografía de la estructura económica] : mapa de localización del subsector de fabricación de conservas de pescado y otros productos marinos (416), (empleo por comar-

ca) / [Ikei]. — *Escala* [1:400000]. — [1982]. — 1 mapa ; 30x42 cm.

Consultado en: IKEI. — San Sebastián.

146

[Estudio de reconocimiento territorial del País Vasco : monografía de la estructura económica] : mapa de localización del subsector de industrias del cacao, chocolate y productos de confitería (421), (empleos por comarca) / [Ikei]. — *Escala* [1:400000]. — [1982]. — 1 mapa ; 30x42 cm.

Consultado en: IKEI. — San Sebastián.

147

[Estudio de reconocimiento territorial del País Vasco : monografía de la estructura económica] : mapa de localización del sector de transformados pesqueros (1981), (número máximo de empleos) / [Ikei]. — *Escala* [1:400000]. — [1982]. — 1 mapa ; 30x42 cm.

Consultado en: IKEI. — San Sebastián.

148

[Estudio de reconocimiento territorial del País Vasco : monografía de la estructura económica] : mapa de localización de la industria del mueble de madera / [Ikei]. — *Escala* [1:400000]. — [1982]. — 1 mapa ; 30x42 cm. — Fuente: INE, Censo Industrial 1978.

Consultado en: IKEI. — San Sebastián.

149

[Estudio de reconocimiento territorial del País Vasco : monografía de infraestructura del transporte] : puerto de Bilbao / [Ikei]. — *Escala* [1:400000]. — [1982]. — 1 mapa ; 19x70 cm.

Consultado en: IKEI. — San Sebastián.

150

[Estudio de reconocimiento territorial del País Vasco : monografía de infraestructura del transporte] : adaptación morfogeográfica de la red de carreteras / [Ikei]. — *Escala* [1:400000]. — [1982]. — 1 mapa ; 30x42 cm.

Consultado en: IKEI. — San Sebastián.

151

[Estudio de reconocimiento territorial del País Vasco : monografía de infraestructura del transporte] : dificultades en la red de carreteras / [Ikei]. — Escala [1:400000]. — [1982]. — 1 mapa ; 30x42 cm.

Consultado en: IKEI. — San Sebastián.

152

[Estudio de reconocimiento territorial del País Vasco : monografía de infraestructura del transporte] : concentración empleo industrial / [Ikei]. — Escala [1:400000]. — [1982]. — 1 mapa ; 30x42 cm.

Consultado en: IKEI. — San Sebastián.

153

[Estudio de reconocimiento territorial del País Vasco : monografía de infraestructura del transporte] : concentración poblacional / [Ikei]. — Escala [1:400000]. — [1982]. — 1 mapa ; 30x42 cm.

Consultado en: IKEI. — San Sebastián.

154

[Estudio de reconocimiento territorial del País Vasco : monografía de infraestructura del transporte] : servicios interurbanos de viajeros de RENFE / [Ikei]. — Escala [1:400000]. — [1982]. — 1 mapa ; 30x42 cm.

Consultado en: IKEI. — San Sebastián.

155

[Estudio de reconocimiento territorial del País Vasco : monografía de infraestructura del transporte] : intensidades medias diarias (veh/día) / [Ikei]. — Escala [1:400000]. — [1982]. — 1 mapa ; 30x42 cm.

Consultado en: IKEI. — San Sebastián.

156

[Estudio de reconocimiento territorial del País Vasco : monografía de infraestructura del transporte] : flujos de mercancías por ferrocarril / [Ikei]. — Escala [1:400000]. — [1982]. — 1 mapa ; 30x42 cm.

Consultado en: IKEI. — San Sebastián.

157

[Estudio de reconocimiento territorial del País Vasco : monografía de infraestructura del transporte] : sistema de la red nacional / [Ikei]. — Escala [1:400000]. — [1982]. — 1 mapa ; 30x42 cm.

Consultado en: IKEI. — San Sebastián.

158

[Estudio de reconocimiento territorial del País Vasco : monografía de infraestructura del transporte] : red de ferrocarriles / [Ikei]. — Escala [1:400000]. — [1982]. — 1 mapa ; 30x42 cm.

Consultado en: IKEI. — San Sebastián.

159

[Estudio de reconocimiento territorial del País Vasco : monografía de infraestructura del transporte] : red de carreteras, clasificación administrativa / [Ikei]. — Escala [1:400000]. — [1982]. — 1 mapa ; 30x42 cm.

Consultado en: IKEI. — San Sebastián.

160

[Estudio de reconocimiento territorial del País Vasco : monografía de infraestructura del transporte] : clasificación funcional del sistema de carreteras / [Ikei]. — Escala [1:400000]. — [1982]. — 1 mapa ; 30x42 cm.

Consultado en: IKEI. — San Sebastián.

161

[Estudio de reconocimiento territorial del País Vasco : monografía de la estructura económica] : mapa de localización de la industria de primera transformación de los metales (laminación, tubo, cables y metales no ferreos) / [Ikei]. — Escala [1:400000]. — [1982]. — 1 mapa ; 30x43 cm.

Consultado en: IKEI. — San Sebastián.

162

[Estudio de reconocimiento territorial del País Vasco : monografía de la estructura económica] : mapa de localización comarcal del sector de forja y estampado / [Ikei]. — Escala [1:400000]. — [1982]. — 1 mapa ; 30x42 cm.

Consultado en: IKEI. — San Sebastián.

163

[Estudio de reconocimiento territorial del País Vasco : monografía de la estructura económica] : mapa de localización del sector de construcción de vehículos automóviles y sus piezas de repuesto (número de empleos por comarcas) / [Ikei]. — Escala [1:400000]. — [1982]. — 1 mapa ; 30x42 cm.
Consultado en: IKEI. — San Sebastián.

164

[Estudio de reconocimiento territorial del País Vasco : monografía de la estructura económica] : fabricación de maquinaria-herramienta : mapa de localización comarcal / [Ikei]. — Escala [1:400000]. — [1982]. — 1 mapa ; 30x42 cm.
Consultado en: IKEI. — San Sebastián.

165

[Estudio de reconocimiento territorial del País Vasco : monografía de la estructura económica] : mapa de localización del sector de alimentación, bebidas y tabaco (41/42), (empleos por comarca) / [Ikei]. — Escala [1:400000]. — [1982]. — 1 mapa ; 30x43 cm.
Consultado en: IKEI. — San Sebastián.

166

[Estudio de reconocimiento territorial del País Vasco : infraestructura energética / Ikei]. — Escala [1:400000]. — [1982]. — 1 mapa ; 33x55 cm.
Consultado en: IKEI. — San Sebastián.

167

[Estudio de reconocimiento territorial del País Vasco : distribución espacial de la renta y ahorro en Guipúzcoa] : distribución espacial de la renta por núcleos urbanos / [Gobierno Vasco ; Ikei]. — Escala [1:400000]. — [1983]. — 1 mapa ; 30x42 cm.
Consultado en: IKEI. — San Sebastián.

168

[Estudio de reconocimiento territorial del País Vasco : distribución espacial de la renta y ahorro en Guipúzcoa] : distribución espacial de la renta por comarcas administrativas / [Gobierno

Vasco ; Ikei]. — Escala [1:400000]. — [1983]. — 1 mapa ; 30x42 cm.
Consultado en: IKEI. — San Sebastián.

169

[Estudio de reconocimiento territorial del País Vasco : distribución espacial de la renta y ahorro en Guipúzcoa] : distribución espacial de la renta por áreas funcionales / [Gobierno Vasco ; Ikei]. — Escala [1:400000]. — [1983]. — 1 mapa ; 30x42 cm.
Consultado en: IKEI. — San Sebastián.

170

[Estudio de reconocimiento territorial del País Vasco : distribución espacial de la renta y ahorro en Guipúzcoa] : distribución espacial de los depósitos por áreas funcionales / [Gobierno Vasco ; Ikei]. — Escala [1:400000]. — [1983]. — 1 mapa ; 30x42 cm.
Consultado en: IKEI. — San Sebastián.

171

[Estudio de reconocimiento territorial del País Vasco : distribución espacial de la renta y ahorro en Guipúzcoa] : distribución espacial de los depósitos por comarcas administrativas / [Gobierno Vasco ; Ikei]. — Escala [1:400000]. — [1983]. — 1 mapa ; 30x42 cm.
Consultado en: IKEI. — San Sebastián.

172

[Estudio de reconocimiento territorial del País Vasco : distribución espacial de la renta y ahorro en Guipúzcoa] : distribución espacial de los depósitos por núcleos urbanos / [Gobierno Vasco ; Ikei]. — Escala [1:400000]. — [1983]. — 1 mapa ; 30x42 cm.
Consultado en: IKEI. — San Sebastián.

173

[Estudio de reconocimiento territorial del País Vasco : monografía de la infraestructura del transporte] : aeropuerto de Foronda / [Eginai]. — Escala [1:400000]. — [1983]. — 1 mapa ; 20x24 cm.
Consultado en: IKEI. — San Sebastián.

174

[Estudio de reconocimiento territorial del País Vasco : monografía de la infraestructura del transporte] : aeropuerto de Sondika / [Eginai]. — Escala [1:400000]. — [1983]. — 1 mapa ; 20x24 cm.

Consultado en: IKEI. — San Sebastián.

175

[Estudio de reconocimiento territorial del País Vasco : diagnóstico] : porcentajes de partición por tipo de problemática / [Ikei]. — Escala [1:400000]. — [1983]. — 1 mapa ; 30x43 cm.

Consultado en: IKEI. — San Sebastián.

176

[Estudio de reconocimiento territorial del País Vasco : descripción-diagnóstico de los espacios comarcales] : comarca : Bilbao (Gran Bilbao) / [Ikei]. — Escala [1:400000]. — [1983]. — 1 mapa ; 30x42 cm.

Consultado en: IKEI. — San Sebastián.

177

[Estudio de reconocimiento territorial del País Vasco : descripción-diagnóstico de los espacios comarcales] : comarca : margen izquierda (Gran Bilbao) / [Ikei]. — Escala [1:400000]. — [1983]. — 1 mapa ; 30x42 cm.

Consultado en: IKEI. — San Sebastián.

178

[Estudio de reconocimiento territorial del País Vasco : diagnóstico : distribución territorial del índice de prosperidad / [Ikei]. — Escala [1:400000]. — [1983]. — 1 mapa ; 30x43 cm.

Consultado en: IKEI. — San Sebastián.

179

[Estudio de reconocimiento territorial del País Vasco : diagnóstico : distribución espacial del empleo industrial (empleos) / [Ikei]. — Escala [1:400000]. — [1983]. — 1 mapa ; 30x42 cm.

Consultado en: IKEI. — San Sebastián.

180

[Estudio de reconocimiento territorial del País Vasco : diagnóstico : dificultades en la red de carreteras / [Ikei]. — Escala [1:400000]. — [1983]. — 1 mapa ; 30x42 cm.

Consultado en: IKEI. — San Sebastián.

181

[Estudio de reconocimiento territorial del País Vasco : diagnóstico] : distribución territorial del indicador per capita / [Ikei]. — Escala [1:400000]. — [1983]. — 1 mapa ; 30x42 cm.

Consultado en: IKEI. — San Sebastián.

182

[Estudio de reconocimiento territorial del País Vasco : diagnóstico] : áreas funcionales / [Ikei]. — Escala [1:400000]. — [1983]. — 1 mapa ; 30x56 cm.

Consultado en: IKEI. — San Sebastián.

183

[Estudio de reconocimiento territorial del País Vasco : diagnóstico] : distribución espacial de la población (habitantes) / [Ikei]. — Escala [1:400000]. — [1983]. — 1 mapa ; 30x42 cm.

Consultado en: IKEI. — San Sebastián.

184

[Estudio de reconocimiento territorial del País Vasco : descripción-diagnóstico de los espacios comarcales] : comarca : Cantabria Alavesa / [Ikei]. — Escala [1:400000]. — [1983]. — 1 mapa ; 30x42 cm.

Consultado en: IKEI. — San Sebastián.

185

[Estudio de reconocimiento territorial del País Vasco : descripción-diagnóstico de los espacios comarcales] : comarca : Llanada Oriental (Llanada Alavesa) / [Ikei]. — Escala [1:400000]. — [1983]. — 1 mapa ; 30x42 cm.

Consultado en: IKEI. — San Sebastián.

186

[Estudio de reconocimiento territorial del País Vasco : descripción-diagnóstico de los espacios comarca-

les] : comarca : Valles Alaveses / [Ikei].
 — Escala [1:400000]. — [1983]. — 1 ma-
 pa ; 30x43 cm.
 Consultado en: IKEI. — San Sebastián.

187

[Estudio de reconocimiento territorial del País Vasco : descripción-diagnóstico de los espacios comarca-les] : comarca : Alto Deba / [Ikei]. — Escala [1:400000]. — [1983]. — 1 mapa ; 30x42 cm.
 Consultado en: IKEI. — San Sebastián.

188

[Estudio de reconocimiento territorial del País Vasco : descripción-diagnóstico de los espacios comarca-les] : comarca : Bajo Deba / [Ikei]. — Escala [1:400000]. — [1983]. — 1 mapa ; 30x42 cm.
 Consultado en: IKEI. — San Sebastián.

189

[Estudio de reconocimiento territorial del País Vasco : descripción-diagnóstico de los espacios comarca-les] : comarca : Golerri / [Ikei]. — Escala [1:400000]. — [1983]. — 1 mapa ; 30x42 cm.
 Consultado en: IKEI. — San Sebastián.

190

[Estudio de reconocimiento territorial del País Vasco : descripción diagnós-tico de los espacios comarcales] : co-marca : Tolosaldea / [Ikei]. — Escala [1:400000]. — [1983]. — 1 mapa ; 30x42 cm.
 Consultado en: IKEI. — San Sebastián.

191

[Estudio de reconocimiento territorial del País Vasco : descripción-diagnóstico de los espacios comarca-les] : comarca : Duranguesado / [Ikei]. — Escala [1:400000]. — [1983]. — 1 ma-
 pa ; 30x42 cm.
 Consultado en: IKEI. — San Sebastián.

192

[Estudio de reconocimiento territorial del País Vasco : descripción-diagnóstico de los espacios comarca-

les] : comarca : Plencia-Munguía / [Ikei]. — Escala [1:400000]. — [1983]. — 1 mapa ; 30x42 cm.
 Consultado en: IKEI. — San Sebastián.

193

[Estudio de reconocimiento territorial del País Vasco : descripción-diagnóstico de los espacios comarca-les] : comarca : Markina-Ondárroa / [Ikei]. — Escala [1:400000]. — [1983]. — 1 mapa ; 30x42 cm.
 Consultado en: IKEI. — San Sebastián.

194

[Estudio de reconocimiento territorial del País Vasco : descripción-diagnóstico de los espacios comarca-les] : comarca : Etribaciones del Gor-bea / [Ikei]. — Escala [1:400000]. — [1983]. — 1 mapa ; 30x42 cm.
 Consultado en: IKEI. — San Sebastián.

195

[Estudio de reconocimiento territorial del País Vasco : monografía de infraes-tractura del transporte] : puerto de Pa-sajes / [Ikei]. — Escala [1:400000]. — [1983]. — 1 mapa ; 19x24 cm.
 Consultado en: IKEI. — San Sebastián.

196

[Estudio de reconocimiento territorial : descripción-diagnóstico de los espa-cios comarcales] : comarca : Ibaizabal-Nervi6n (Gran Bilbao) / [Ikei]. — Escala [1:400000]. — [1983]. — 1 mapa ; 30x42 cm.
 Consultado en: IKEI. — San Sebastián.

197

[Estudio de reconocimiento territorial del País Vasco : descripción-diagnóstico de los espacios comarca-les] : comarca : margen derecha (Gran Bilbao) / [Ikei]. — Escala [1:400000]. — [1983]. — 1 mapa ; 30x43 cm.
 Consultado en: IKEI. — San Sebastián.

198

[Estudio de reconocimiento territorial del País Vasco : diagnóstico] : zonas exclusivas de la red principal de carre-teras de la CAPV / [Ikei]. — Escala CO-

[1:400000]. — [1983]. — 1 mapa ; 30x43 cm.

Consultado en: IKEI. — San Sebastián.

199

[Estudio de reconocimiento territorial del País Vasco : diagnóstico] : zonas exclusivas de la red principal de carreteras de la CAPV / [Ikei]. — Escala [1:400000]. — [1983]. — 1 mapa ; 30x43 cm.

Consultado en: IKEI. — San Sebastián.

200

[Estudio de reconocimiento territorial del País Vasco : diagnóstico] : distribución espacial del empleo industrial (empleos) / [Ikei]. — Escala [1:400000]. — [1983]. — 1 mapa ; 30x42 cm.

Consultado en: IKEI. — San Sebastián.

201

[Estudio de reconocimiento territorial del País Vasco : diagnóstico] : estado del pavimento / [Ikei]. — Escala [1:400000]. — [1983]. — 1 mapa ; 30x42 cm.

Consultado en: IKEI. — San Sebastián.

202

[Estudio de reconocimiento territorial del País Vasco : diagnóstico] : clasificación comarcal por tipo de problemática dominante / [Ikei]. — Escala [1:400000]. — [1983]. — 1 mapa ; 30x43 cm.

Consultado en: IKEI. — San Sebastián.

203

[Estudio de reconocimiento territorial del País Vasco : diagnóstico] : tasa de población activa en la industria (por comarcas) / [Ikei]. — Escala [1:400000]. — [1983]. — 1 mapa ; 30x42 cm. — Fuente: INE, Padrón de Población.

Consultado en: IKEI. — San Sebastián.

204

[Estudio de reconocimiento territorial del País Vasco : diagnóstico] : tasa de población activa en la industria (por municipios) / [Ikei]. — Escala [1:400000].

— [1983]. — 1 mapa ; 30x41 cm. — Fuente: INE, Padrón de Población.

Consultado en: IKEI. — San Sebastián.

205

[Estudio de reconocimiento territorial del País Vasco : diagnóstico] : conexión de la red de carreteras con los núcleos principales / [Ikei]. — Escala [1:400000]. — [1983]. — 1 mapa ; 30x43 cm.

Consultado en: IKEI. — San Sebastián.

206

[Estudio de reconocimiento territorial del País Vasco : descripción-diagnóstico de los espacios comarcales] : comarca : Llanada Occidental (Llanada Alavesa) / [Ikei]. — Escala [1:400000]. — [1983]. — 1 mapa ; 30x42 cm.

Consultado en: IKEI. — San Sebastián.

207

[Estudio de reconocimiento territorial del País Vasco : descripción-diagnóstico de los espacios comarcales] : comarca : Montaña Alavesa / [Ikei]. — Escala [1:400000]. — [1983]. — 1 mapa ; 30x43 cm.

Consultado en: IKEI. — San Sebastián.

208

[Estudio de reconocimiento territorial del País Vasco : descripción-diagnóstico de los espacios comarcales] : comarca : Rioja Alavesa / [Ikei]. — Escala [1:400000]. — [1983]. — 1 mapa ; 30x43 cm.

Consultado en: IKEI. — San Sebastián.

209

[Estudio de reconocimiento territorial del País Vasco : descripción-diagnóstico de los espacios comarcales] : comarca : Bajo Bidasoa / [Ikei]. — Escala [1:400000]. — [1983]. — 1 mapa ; 30x42 cm.

Consultado en: IKEI. — San Sebastián.

210

[Estudio de reconocimiento territorial del País Vasco : descripción-diagnóstico de los espacios comarcales]

les] : comarca : Donostialdea / [Ikei].
 — Escala [1:400000]. — [1983]. — 1 mapa ; 30x42 cm.
 Consultado en: IKEI. — San Sebastián.

211

[Estudio de reconocimiento territorial del País Vasco : descripción-diagnóstico de los espacios comarcales] : comarca : Urola Costa / [Ikei]. — Escala [1:400000]. — [1983]. — 1 mapa ; 30x42 cm.
 Consultado en: IKEI. — San Sebastián.

212

[Estudio de reconocimiento territorial del País Vasco : descripción-diagnóstico de los espacios comarcales] : comarca : Arratia-Nerviñ / [Ikei]. — Escala [1:400000]. — [1983]. — 1 mapa ; 30x42 cm.
 Consultado en: IKEI. — San Sebastián.

213

[Estudio de reconocimiento territorial del País Vasco : descripción-diagnóstico de los espacios comarcales] : comarca : Encartaciones / [Ikei]. — Escala [1:400000]. — [1983]. — 1 mapa ; 30x43 cm.
 Consultado en: IKEI. — San Sebastián.

214

[Estudio de reconocimiento territorial del País Vasco : descripción-diagnóstico de los espacios comarcales] : comarca : Gernika-Bermeo / [Ikei]. — Escala [1:400000]. — [1983]. — 1 mapa ; 30x42 cm.
 Consultado en: IKEI. — San Sebastián.

215

Mapa oficial de carreteras : España / Ministerio de Obras Públicas y Urbanismo. — Escala 1:400000. — Madrid : el Ministerio, D. l. 1988. — 1 atlas : col. ; 32 cm. — Contiene: travesías de las principales ciudades e informaciones de interés.
 Consultado en: Lib. Graphos. — San Sebastián.

216

[Sistemas de comunicaciones y transportes complementarios de la red de

carreteras] : autopistas de peaje en las Provincias Vascongadas : análisis de tráfico : relaciones de tráfico de origen en 1968, vehículos sin motos-24 horas / Europistas ; Dorsch Ibérica. — Escala aproximada [1:250000]. — [1970]. — 1 mapa ; 30x38 cm.
 Consultado en: DFG, Medio Ambiente. — San Sebastián.

217

[Sistemas de comunicaciones y transportes complementarios de la red de autopistas] : red básica actual / [José M^o Gabarain]. — Escala [1:200000]. — [1970]. — 1 mapa : col. ; 30x38 cm.
 Consultado en: DFG, Medio Ambiente. — San Sebastián.

218

[Sistemas de comunicaciones y transportes complementarios de la red de autopistas] : superficies de máximo aprovechamiento / [José M^o Gabarain]. — Escala aproximada [1:200000]. — [1970]. — 1 mapa : col. ; 30x38 cm.
 Consultado en: DFG, Medio Ambiente. — San Sebastián.

219

[Sistemas de comunicaciones y transportes complementarios de la red de autopistas] : situación de autopistas / Ministerio de Obras Públicas. — Escala aproximada [1:200000]. — [1970]. — 1 mapa : col. ; 30x38 cm.
 Consultado en: DFG, Medio Ambiente. — San Sebastián.

220

[Sistemas de comunicaciones y transportes complementarios de la red de autopistas] : autopistas y autovía (Guipúzcoa) / [José M^o Gabarain]. — Escala aproximada [1:200000]. — [1970]. — 1 mapa : col. ; 30x38 cm.
 Consultado en: DFG, Medio Ambiente. — San Sebastián.

221

[Sistemas de comunicaciones y transportes complementarios de la red de autopistas] : carreteras saturadas en 1970 / [José M^o Gabarain]. — Escala

aproximada [1:200000]. — [1970]. — 1 mapa : col. ; 30x38 cm.
Consultado en: DFG, Medio Ambiente. — San Sebastián.

222

[Sistemas de comunicaciones y transportes complementarios de la red de autopistas] : carreteras saturadas en 1990 / [José M^a Gabarain]. — Escala aproximada [1:200000]. — [1970]. — 1 mapa : col. ; 30x38 cm.
Consultado en: DFG, Medio Ambiente. — San Sebastián.

223

[Sistemas de comunicaciones y transportes complementarios de la red de autopistas] : vías a modificar / [José M^a Gabarain]. — Escala aproximada [1:200000]. — [1970]. — 1 mapa : col. ; 30x38 cm.
Consultado en: DFG, Medio Ambiente. — San Sebastián.

224

[Sistemas de comunicaciones... de la red de carreteras] : autopistas de peaje en las Provincias Vascongadas : pronosis de tráfico, intensidades seccionales de tráfico con la variante Vitoria-Malzaga en 1990, vehículos sin motos-24 horas (tráfico normal) / Europistas ; Dorsch Ibérica. — Escala aproximada [1:250000]. — [1970]. — 1 mapa ; 30x37 cm.
Consultado en: DFG, Medio Ambiente. — San Sebastián.

225

[Sistemas de comunicaciones y transportes complementarios de la red de carreteras] : autopistas de peaje en las provincias vascongadas : análisis de tráfico intensidades seccionales de tráfico en octubre de 1969 vehículos 16 horas / Europistas ; Dorsch Ibérica. — Escala aproximada [1:250000]. — [1970]. — 1 mapa ; 30x38 cm.
Consultado en: DFG, Medio Ambiente. — San Sebastián.

226

[Sistemas de comunicaciones y transportes complementarios de la red de carreteras] : autopistas de peaje en las provincias vascongadas : prógnosis de tráfico intensidades seccionales de tráfico con la autopista Bilbao-Behobia en 1990 vehículos sin motos : 24 horas (tráfico normal) / Europistas ; Dorsch Ibérica. — Escala aproximada [1:250000]. — [1970]. — 1 mapa ; 30x38 cm.
Consultado en: DFG, Medio Ambiente. — San Sebastián.

227

Mapa del País Vasco — Escala 1:250000. — Bilbao : Cinsa, D.L. 1972. — 1 mapa : col. ; 76x94 cm. — Incluye: mapa de procedencia de los bailes ; mapa de zonas de habla vasca ; fiestas importantes.
Consultado en: INGEBA, Biblioteca. — San Sebastián.

228

Mapa de Euskal Herria : [turístico]. — Escala 1:250000 — Bilbao ; Joseba Gueño, D. l. 1978. — 1 mapa : col ; 76x95 cm. — Representa las Comunidades Autónomas del País Vasco y de Navarra y el País Vasco Continental. — Incluye esquema con vías principales de tráfico de San Sebastián, Bilbao, Vitoria, Pamplona, Bayonne, St. Jean-Pied de Port, Mauleon y otras informaciones. Consultado en: INGEBA, Biblioteca. — San Sebastián.

229

Parques recreativos comarcales en Alava, Vizcaya y Guipúzcoa : anteproyecto de parque piloto en Urquiola : localización de Urquiola en el ámbito de las tres provincias : áreas a menos de 20, 30 [y] 40 Kms. de Urquiola según distancia por carretera / Gobierno Vasco, Departamento de Política Territorial y Obras Públicas ; Centro de Estudios de Ordenación del Territorio y Medio Ambiente ; Sociedad de Ciencias Aranzadi. — Escala 1:200000. — [1980]. — 1 mapa ; 74x95 cm.
Consultado en: Gobierno Vasco, Viceconsejería de Medio Ambiente. — Vitoria.

230

Euskal Herriko Eskualde Mapa / [Euskal Geografi Elkargoa] ; Ikerketa lan-talde: Fco. Javier Gómez Piñeiro... [et al.]. — *Escala* [1:200000]. — [San Sebastián] : Donostiako Aurrezki-Kutxa Municipala, D. I. 1980. — 1 mapa : col. ; 95x116 cm. — Representa a las Comunidades Autónomas del País Vasco y Navarra, y al País Vasco Continental. — Incluye Escudos de los siete Territorios Históricos y tabla con la extensión territorial y población de todos los municipios y comunas en el año 1975. Consultado en: INGEBA, Biblioteca. — San Sebastián.

231

Cornisa cantábrica : mapa turístico / Firestone — *Escala* 1:200000. — [S. l.] : Sección de cartografía de Firestone, [s. a.]. — 1 mapa : col. ; 52x121 cm. — Contiene: Planos de San Sebastián, Vitoria y Bilbao. Consultado en: Lib. Graphos. — San Sebastián.

232

Estudio de reconocimiento territorial del País Vasco : monografía de equipamientos : BUP-COU, tasa de ocupación y relación puestos escolares, población escolarizable : curso 1980-81 / [Ikei]. — *Escala* 1:200000. — [1981]. — 1 mapa ; 98x101 cm. Consultado en: IKEI. — San Sebastián.

233

Estudio de reconocimiento territorial del País Vasco : monografía de equipamientos : localización municipal de instalaciones deportivas básicas : C.A.V.-1981 / [Ikei]. — *Escala* 1:200000. — [1981]. — 1 mapa ; 101x105 cm. Consultado en: IKEI. — San Sebastián.

234

[Estudio de reconocimiento territorial del País Vasco : límites comarcales, provinciales y locales, C.A.P.V.] / Gobierno Vasco ; [Ikei]. — *Escala* [1:200000]. — [1981]. — 1 mapa ; 98x107 cm. Consultado en: IKEI. — San Sebastián.

235

Estudio de reconocimiento territorial del País Vasco : monografía de equipamientos : localización espacial de los hospitales, nº de camas-1970-1981 / [Ikei]. — *Escala* 1:200000. — [1981]. — 1 mapa ; 101x108 cm. Consultado en: IKEI. — San Sebastián.

236

Estudio de reconocimiento territorial del País Vasco : monografía de equipamientos : distribución espacial de camas por funciones-1981 / [Ikei]. — *Escala* 1:200000. — [1981]. — 1 mapa ; 101x108 cm. Consultado en: IKEI. — San Sebastián.

237

Estudio de reconocimiento territorial del País Vasco : monografía de equipamientos : distribución espacial de camas por dependencia-1981 / [Ikei]. — *Escala* 1:200000. — [1981]. — 1 mapa ; 101x107 cm. Consultado en: IKEI. — San Sebastián.

238

Estudio de reconocimiento territorial del País Vasco : monografía de equipamientos : isocrona de 30 minutos para Vitoria, Donostia y Bilbao / [Ikei]. — *Escala* 1:200000. — 1981. — 1 mapa ; 100x105 cm. Consultado en: IKEI. — San Sebastián.

239

Estudio de reconocimiento territorial del País Vasco : monografía de equipamientos : equipamiento sanitario : localización espacial, mapa resumen C.A.V.-1981 / [Ikei]. — *Escala* 1:200000. — 1981. — 1 mapa ; 101x104 cm. Consultado en: IKEI. — San Sebastián.

240

Estudio de reconocimiento territorial del País Vasco : monografía de equipamientos : conjunto preescolar y E.G.B. tasa de ocupación y relación puestos escolares : población escolarizable : curso 1980-1981 / [Ikei]. — Es-

cala 1:200000. — [1981]. — 1 mapa ; 98x101 cm.
Consultado en: IKEI. — San Sebastián.

241

Estudio de reconocimiento territorial del País Vasco : monografía de equipamientos : formación profesional : tasa de ocupación y relación puestos escolares : población escolarizable : curso 1980-1981 / [Ikei]. — *Escala 1:200000*. — [1981]. — 1 mapa ; 96x101 cm.

Consultado en: IKEI. — San Sebastián.

242

Estudio de reconocimiento territorial del País Vasco : monografía de las infraestructuras hidráulicas : tipos de redes de alcantarillado existentes en los municipios estudiados / Gobierno Vasco ; Ikei... [et al.]. — *Escala 1:200000*. — 1982. — 1 mapa ; 65x91 cm.

Consultado en: IKEI. — San Sebastián.

243

Estudio de reconocimiento territorial del País Vasco : monografía de las infraestructuras hidráulicas : municipios del estudio que disponen de fosas sépticas / Gobierno Vasco ; Ikei... [et al.]. — *Escala 1:200000*. — 1982. — 1 mapa ; 64x90 cm.

Consultado en: IKEI. — San Sebastián.

244

Estudio de reconocimiento territorial del País Vasco : monografía de las infraestructuras hidráulicas : depuradoras de aguas residuales y planes integrales de saneamiento en la Comunidad Autónoma Vasca / Gobierno Vasco ; Ikei... [et al.]. — *Escala 1:200000*. — 1982. — 1 mapa ; 62x89 cm.

Consultado en: IKEI. — San Sebastián.

245

Reconocimiento territorial de la Comunidad Autónoma Vasca : monografía del estado actual del planeamiento : planeamiento vigente : oferta de suelo industrial : relación municipal / Eginai ; Ceotma... [et al.]. — *Escala*

1:200000. — 1982. — 1 mapa ; 89x117 cm.

Consultado en: IKEI. — San Sebastián.

246

Reconocimiento territorial de la Comunidad Autónoma Vasca : monografía del estado actual del planeamiento : planeamiento vigente : oferta de suelo residencial : relación municipal / Eginai ; Ceotma... [et al.]. — *Escala 1:200000*. — 1982. — 1 mapa ; 89x117 cm.

Consultado en: IKEI. — San Sebastián.

247

Reconocimiento territorial de la Comunidad Autónoma Vasca : monografía del estado actual del planeamiento : planeamiento parcial : oferta de suelo residencial : relación municipal / Eginai ; Ceotma... [et al.]. — *Escala 1:200000*. — 1982. — 1 mapa ; 89x117 cm.

Consultado en: IKEI. — San Sebastián.

248

Reconocimiento territorial de la Comunidad Autónoma Vasca : monografía del estado actual del planeamiento : planeamiento parcial : oferta de suelo industrial : relación municipal / Eginai ; Ceotma... [et al.]. — *Escala 1:200000*. — 1982. — 1 mapa ; 89x117 cm.

Consultado en: IKEI. — San Sebastián.

249

Estudio de reconocimiento territorial del País Vasco : monografía de equipamientos : infraestructura transporte C.A.V. : tiempos de desplazamiento entre poblaciones : isocrona de 30' para Vitoria, Bilbao y Donostia / Ikei ; Idom. — *Escala 1:200000*. — 1982. — 1 mapa ; 62x101 cm.

Consultado en: IKEI. — San Sebastián.

250

Estudio de reconocimiento territorial del País Vasco : monografía de las infraestructuras hidráulicas : relación de municipios estudiados / Gobierno Vas-

co ; Ikei... [et al.]. — *Escala 1:200000*. — 1982. — 1 mapa ; 63x88 cm.
Consultado en: IKEI. — San Sebastián.

251

Estudio de reconocimiento territorial del País Vasco : monografía de las infraestructuras hidráulicas : captaciones para el abastecimiento de agua : captaciones existentes en 1981 / Gobierno Vasco ; Ikei... [et al.]. — *Escala 1:200000*. — 1982. — 1 mapa ; 63x88 cm.
Consultado en: IKEI. — San Sebastián.

252

Estudio de reconocimiento territorial del País Vasco : monografía de las infraestructuras hidráulicas : captaciones para el abastecimiento de agua : porcentaje del caudal captado en estiaje en cada tipo de toma / Gobierno Vasco ; Ikei... [et al.]. — *Escala 1:200000*. — 1982. — 1 mapa ; 63x87 cm.
Consultado en: IKEI. — San Sebastián.

253

Estudio de reconocimiento territorial del País Vasco : monografía de las infraestructuras hidráulicas : captaciones para el abastecimiento de agua : captaciones en estudios proyecto o construcción / Gobierno Vasco ; Ikei... [et al.]. — *Escala 1:200000*. — 1982. — 1 mapa ; 65x90 cm.
Consultado en: IKEI. — San Sebastián.

254

Estudio de reconocimiento territorial del País Vasco : monografía de las infraestructuras hidráulicas : importaciones de agua de abastecimiento a los municipios estudiados procedentes de captaciones localizadas fuera de la Comunidad Autónoma Vasca / Gobierno Vasco ; Ikei... [et al.]. — *Escala 1:200000*. — 1982. — 1 mapa ; 64x90 cm.
Consultado en: IKEI. — San Sebastián.

255

Estudio de reconocimiento territorial del País Vasco : monografía de las infraestructuras hidráulicas : trasvases de agua de abastecimiento entre cuencas de ríos principales en los munic-

pios estudiados / Gobierno Vasco ; Ikei... [et al.]. — *Escala 1:200000*. — 1982. — 1 mapa ; 65x91 cm.
Consultado en: IKEI. — San Sebastián.

256

Estudio de reconocimiento territorial del País Vasco : monografía de las infraestructuras hidráulicas : bombeos existentes en el suministro de agua potable / Gobierno Vasco ; Ikei... [et al.]. — *Escala 1:200000*. — 1982. — 1 mapa ; 63x89 cm.
Consultado en: IKEI. — San Sebastián.

257

Estudio de reconocimiento territorial del País Vasco : monografía de las infraestructuras hidráulicas : datos sobre el estado de las redes de suministro y distribución de agua potable / Gobierno Vasco ; Ikei... [et al.]. — *Escala 1:200000*. — 1982. — 1 mapa ; 65x90 cm.
Consultado en: IKEI. — San Sebastián.

258

Estudio de reconocimiento territorial del País Vasco : monografía de las infraestructuras hidráulicas : capacidad de almacenamiento de agua en depósitos / Gobierno Vasco ; Ikei... [et al.]. — *Escala 1:200000*. — 1982. — 1 mapa ; 63x88 cm.
Consultado en: IKEI. — San Sebastián.

259

Estudio de reconocimiento territorial del País Vasco : monografía de las infraestructuras hidráulicas : tratamientos físicos-químicos de acondicionamiento del agua de abastecimiento existentes / Gobierno Vasco ; Ikei... [et al.]. — *Escala 1:200000*. — 1982. — 1 mapa ; 63x87 cm.
Consultado en: IKEI. — San Sebastián.

260

Estudio de reconocimiento territorial del País Vasco : monografía de las infraestructuras hidráulicas : consumo facturado per capita y ocurrencia de restricciones en estiajes / Gobierno Vas-

co ; Ikei... [et al.]. — *Escala 1:200000*. — 1982. — 1 mapa ; 63x87 cm.

Consultado en: IKEI. — San Sebastián.

261

Estudio de reconocimiento territorial del País Vasco : monografía de las infraestructuras hidráulicas : organismos encargados del abastecimiento de agua / Gobierno Vasco ; Ikei... [et al.]. — *Escala 1:200000*. — 1982. — 1 mapa ; 63x89 cm.

Consultado en: IKEI. — San Sebastián.

262

Estudio de reconocimiento territorial del País Vasco : monografía de las infraestructuras hidráulicas : tarifas del abastecimiento de agua : tarifa doméstica / Gobierno Vasco ; Ikei... [et al.]. — *Escala 1:200000*. — 1982. — 1 mapa ; 66x90 cm.

Consultado en: IKEI. — San Sebastián.

263

Estudio de reconocimiento territorial del País Vasco : monografía de las infraestructuras hidráulicas : tarifas del abastecimiento de agua : tarifa industrial y otros tipos de tarifas / Gobierno Vasco ; Ikei... [et al.]. — *Escala 1:200000*. — 1982. — 1 mapa ; 64x90 cm.

Consultado en: IKEI. — San Sebastián.

264

Reconocimiento territorial de la Comunidad Autónoma Vasca : monografía del estado actual del planeamiento : planeamiento vigente : oferta de suelo residencial e industrial : relación comarcas-comunidad autónoma [sic] / Eginai ; Ceotma... [et al.]. — *Escala 1:200000*. — 1982. — 1 mapa ; 89x114 cm.

Consultado en: IKEI. — San Sebastián.

265

Reconocimiento territorial de la Comunidad Autónoma Vasca : monografía del estado actual del planeamiento : planeamiento parcial : oferta de suelo residencial e industrial : relación comarcas-comunidad autónoma [sic]

/ Eginai ; Ceotma... [et al.]. — *Escala 1:200000*. — 1982. — 1 mapa ; 89x115 cm.

Consultado en: IKEI. — San Sebastián.

266

Estudio de reconocimiento territorial del País Vasco : monografía de equipamientos : infraestructura transporte C.A.V. : tiempos de desplazamiento entre poblaciones : isocrona de 60 minutos para Vitoria, Donostia y Bilbao / Ikei ; Idom. — *Escala 1:200000*. — 1983. — 1 mapa ; 63x101 cm.

Consultado en: IKEI. — San Sebastián.

267

Alava-Gulpúzcoa-Vizcaya : evaluación de las necesidades de repoblación piscícola con trucha común en la provincia de Guipúzcoa : situación de cuencas dentro de la provincia / [Diputación Foral de Guipúzcoa] ; Fco. Javier Martín Herrero. — *Escala 1:200000*. — 1983. — 1 mapa ; 62x62 cm.

Consultado en: DFG, Montes. — San Sebastián.

268

Estudio sobre situación de los ríos del País Vasco 1983 y objetivo de calidad de las aguas : situación actual : clasificación de la calidad de las aguas para uso de suministro de agua potable / Gobierno Vasco ; IMPOLUSA. — *Escala 1:200000*. — 1984. — 1 mapa : col. ; 62x85 cm.

Consultado en: DFG, Medio Ambiente. — San Sebastián.

269

Estudio sobre situación de los ríos del País Vasco 1983 y objetivo de calidad de las aguas : situación actual : clasificación de la calidad de las aguas para uso recreativo / Gobierno Vasco ; IMPOLUSA. — *Escala 1:200000*. — 1984. — 1 mapa : col. ; 61x85 cm.

Consultado en: DFG, Medio Ambiente. — San Sebastián.

270

Situación actual de la calidad de las aguas de los ríos Vascos : uso suministro

tro de agua potable / Gobierno Vasco. — 1ª Ed. — *Escala [1:250000]*. — [Vitoria : Gobierno Vasco, D.L. 1984]. — 2 mapas : col ; 41x59 + folleto (6 hojas ; 30 cm.). Consultado en: DFG, Medio Ambiente (469/85). — San Sebastián.

271

Situación actual de la calidad de las aguas de los ríos Vascos : uso recreativo / Gobierno Vasco. — 1ª Ed. — *Escala [1:250000]*. — [Vitoria : Gobierno Vasco, D.L. 1984]. — 2 mapas : col ; 41x59 + folleto (6 hojas ; 30 cm.). Consultado en: DFG, Medio Ambiente (469/85). — San Sebastián.

272

Mapa de cultivos y aprovechamientos : País Vasco / Ministerio de Agricultura, Pesca y Alimentación ; Normas, dirección y supervisión: Dirección General de Producción Agraria. — *Escala 1:200000*. — [Madrid] : el Ministerio, 1987. — 1 mapa : col ; 80x88 cm + memoria (100 p., 25 cm.). — Formado a partir del Mapa de Cultivos y aprovechamientos a escala 1:50.000 realizado por el Ministerio. — Incluye esquema de comarcas agrarias y distribución de hojas del Mapa Topográfico Nacional escala 1:50.000. — Base topográfica: IGN. Consultado en: INGEBA, Biblioteca. — San Sebastián.

273

Mapa turístico / Dirección, maquetación y acuarelas: F. Redon. — *Escala aproximada 1:200000*. — [S. l.] : Autopistas de Navarra, Autopista Vasco-aragonesa, D. l. 1987. — 1 mapa : col ; 60x90 cm. — En reverso: Mapa de carreteras Firestone, información histórico-artística y relación hostelera y gastronómica. Consultado en: Lib. Graphos. — San Sebastián.

274

Euskal Herria, Rioja : mapa de carreteras / Firestone. — *Escala 1:200000*. — [S. l.] : Firestone, D. l. 1988. — 1 mapa : col ; 50x120 cm. — ISBN 84-86907-01-2. Consultado en: Lib. Graphos. — San Sebastián.

275

Estudio de reconocimiento territorial del País Vasco : monografía del medio físico : fauna / Gobierno Vasco ; Ikei... [et al.]. — *Escala 1:100000 ; proyección U.T.M.* — 1982. — 1 mapa en 4 hojas Consultado en: IKEI. — San Sebastián.

276

Estudio de reconocimiento territorial del País Vasco : monografía del medio físico : capacidad de uso de los suelos / Gobierno Vasco ; Ikei... [et al.]. — *Escala 1:100000 ; proyección U.T.M.* — 1982. — 1 mapa en 4 hojas Consultado en: IKEI. — San Sebastián.

277

Estudio de reconocimiento territorial del País Vasco : monografía del medio físico : distancias a zonas críticas / Gobierno Vasco ; Ikei... [et al.]. — *Escala 1:100000 ; proyección U.T.M.* — 1982. — 1 mapa en 4 hojas Consultado en: IKEI. — San Sebastián.

278

Estudio de reconocimiento territorial del País Vasco : monografía del medio físico : lugares de interés paleontológico y arqueológico / Gobierno Vasco ; Ikei... [et al.]. — *Escala 1:100000 ; proyección U.T.M.* — 1982. — 1 mapa en 4 hojas Consultado en: IKEI. — San Sebastián.

279

Estudio de reconocimiento territorial del País Vasco : monografía del medio físico : mapa de diagnóstico, peligrosidades para usos agrícolas / Gobierno Vasco ; Ikei... [et al.]. — *Escala 1:100000 ; proyección U.T.M.* — 1982. — 1 mapa en 4 hojas Consultado en: IKEI. — San Sebastián.

280

Estudio de reconocimiento territorial del País Vasco : monografía del medio físico : mapa de diagnóstico : potencialidades del territorio / Gobierno Vasco ; Ikei... [et al.]. — *Escala 1:100000 ; proyección U.T.M.* — 1982. — 1 mapa en 4 hojas Consultado en: IKEI. — San Sebastián.

281

Estudio de reconocimiento territorial del País Vasco : monografía del medio físico : mapa de diagnóstico : síntesis / Gobierno Vasco ; Ikei... [et al.]. — *Escala 1:100000 ; proyección U.T.M.* — 1982. — 1 mapa en 4 hojas
Consultado en: IKEI. — San Sebastián.

282

Arlaban, Elguea, Zاراia / Javier Malo Iciar. — *Escala 1: 40000.* — [S. l. : s. n.], D. l. 1978 (Baracaldo : Comercial Samper). — 1 plano ; 41x50 cm. — Uso montaño, con indicación de cordales, cimas, etc.
Consultado en: INGEBA, Biblioteca. — San Sebastián.

283

[Cuencas hidrográficas de la comunidad Autónoma del País Vasco] : cuenca N. 6 : río Deva : infraestructura hidráulica / Gobierno Vasco, Viceconsejería de Medio Ambiente. — *Escala [1:50000].* — [1980]. — 1 mapa ; 85x120 cm.
Consultado en: Gobierno Vasco, Viceconsejería de Medio Ambiente. — Vitoria.

284

Parques recreativos comarcales en Alava, Vizcaya y Guipúzcoa : anteproyecto de parque piloto en Urkiola : aproximación topográfica : red de carreteras / Gobierno Vasco, Departamento de Política Territorial y Obras Públicas ; Centro de Estudios de Ordenación del Territorio y Medio Ambiente ; Sociedad de Ciencias Aranzadi. — *Escala 1:50000.* — [1980]. — 1 mapa ; 44x76 cm.

Consultado en: Gobierno Vasco, Viceconsejería de Medio Ambiente. — Vitoria.

285

[Delimitación por cuencas de las zonas naturales a proteger] : cuenca n. 6 : río Deva : cuencas directas al Cantábrico entre los ríos Urumea y Orla : municipios que pertenecen a las cuencas / [Gobierno Vasco, Departamento de Política Territorial y Obras Públicas]. — *Escala 1:50000.* — [1980]. — 1 mapa ; 85x118 cm.

Consultado en: Gobierno Vasco, Viceconsejería de Medio Ambiente. — Vitoria.

286

Mapa de cultivos y aprovechamientos / Ministerio de Agricultura, Pesca y Alimentación, Dirección General de la Producción Agraria. — *Escala 1:50000 ; proyección UTM, elipsoide Internacional.* — [Madrid] : el Ministerio, 1987—. — 1 mapa en 1.114 hojas : col. ; 70x100 cm + memoria (32 p. ; 21 cm.). — Equidistancia de las curvas de nivel: 20 m. — Contiene: Esquema geológico, esquema de caracterización agroclimática, esquema de términos municipales y esquema de comarcas agrarias. — Descripción basada en la hoja n. 88.
Consultado en: ACR.

287

Plan especial de protección del Parque Natural Urkiola-Duranguesado : Ambito del Plan especial / Gobierno Vasco, Departamento de Política territorial y transportes ; Empresa Nacional de Ingeniería y Tecnología. — *Escala 1:50000.* — [1987?]. — 1 mapa. — El ámbito del plan se extiende por los municipios de: Lemoa, Amorebieta-Echano, Durango, Izurza, Abadiño, Atxondo, Elorrio, Mañaria, Dima, Igoire, Zeanuri, Ubidea y Otxandiano (Vizcaya), Aramaiona (Alava) y Mondragón y Arechavaleta (Guipúzcoa).
Consultado en: Gobierno Vasco, Viceconsejería de Medio Ambiente. — Vitoria.

288

Protección de espacios : estudio preliminar de delimitación de zonas a proteger por su interés ecológico-arqueológico y como futuras áreas de esparcimiento en Alava, Guipúzcoa y Vizcaya / [Gobierno Vasco], Departamento de Política Territorial y Obras Públicas, Viceconsejería de Medio Ambiente ; Sociedad de Ciencias Aranzadi ; equipo redactor: Jesús Elósegui Aldasoro, Antonio Bea Sanchez. — *Escala 1:50000.* — 1981 — 22 hojas
Consultado en: DFG, Medio Ambiente. — San Sebastián.

289

Plan especial de protección del Parque Natural Urkiola-Duranguesado : Ordenación y zonificación. / Gobierno Vasco, Departamento de Política territorial y transportes ; Empresa Nacional de Ingeniería y Tecnología. — *Escala 1:25000*. — [1987¿]. — 1 plano en 2 hojas ; 87x116 cm. Consultado en: Gobierno Vasco, Viceconsejería de Medio Ambiente. — Vitoria.

290

Plan especial de protección del Parque Natural Urkiola-Duranguesado : propuestas de actuación. / Gobierno Vasco, Departamento de Política territorial y transportes ; Empresa Nacional de Ingeniería y Tecnología. — *Escala 1:25000*. — [1987¿]. — 1 plano en 2 hojas ; 87x116 cm. Consultado en: Gobierno Vasco, Viceconsejería de Medio Ambiente. — Vitoria.

291

Plan especial de protección del Parque Natural Urkiola-Duranguesado : Planeamiento / Gobierno Vasco, Departamento de Política territorial y transportes ; Empresa Nacional de Ingeniería y Tecnología. — *Escala 1:25000*. — [1987¿]. — 1 plano en 2 hojas ; 87x 116 cm. Consultado en: Gobierno Vasco, Viceconsejería de Medio Ambiente. — Vitoria.

292

Plan especial de protección del Parque Natural Urkiola-Duranguesado : diagnóstico / Gobierno Vasco, Departamento de Política territorial y transportes ; Empresa Nacional de Ingeniería y Tecnología. — *Escala 1:25000*. — [1987¿]. — 1 plano en 2 hojas ; 87x 116 cm. Consultado en: Gobierno Vasco, Viceconsejería de Medio Ambiente. — Vitoria.

293

Plan especial de protección del Parque Natural Urkiola-Duranguesado : valoración de la productividad ganadera / Gobierno Vasco, Departamento de Política territorial y transportes ; Empresa Nacional de Ingeniería y Tecnología. — *Escala 1:25000*. — [1987¿]. — 1 plano en 2 hojas ; 87x 116 cm.

Consultado en: Gobierno Vasco, Viceconsejería de Medio Ambiente. — Vitoria.

294

Plan especial de protección del Parque Natural Urkiola-Duranguesado : interés recreativo y turístico / Gobierno Vasco, Departamento de Política territorial y transportes ; Empresa Nacional de Ingeniería y Tecnología. — *Escala 1:25000*. — [1987¿]. — 1 plano en 2 hojas ; 87x 116 cm.

Consultado en: Gobierno Vasco, Viceconsejería de Medio Ambiente. — Vitoria.

295

Parques recreativos comarcales en Alava, Vizcaya y Guipúzcoa : anteproyecto de parque piloto en Urkiola : límites municipales / Gobierno Vasco, Departamento de Política Territorial y Obras Públicas ; Centro de Estudios de Ordenación del Territorio y Medio Ambiente ; Sociedad de Ciencias Aranzadi. — *Escala 1:10000*. — [1980]. — 1 mapa ; 74x94 cm. Consultado en: Gobierno Vasco, Viceconsejería de Medio Ambiente. — Vitoria.

296

Parques recreativos comarcales en Alava, Vizcaya y Guipúzcoa : anteproyecto de parque piloto en Urkiola : tipos de suelo / Gobierno Vasco, Departamento de Política Territorial y Obras Públicas ; Centro de Estudios de Ordenación del Territorio y Medio Ambiente ; Sociedad de Ciencias Aranzadi. — *Escala 1:10000*. — [1980]. — 1 mapa ; 74x94 cm. Consultado en: Gobierno Vasco, Viceconsejería de Medio Ambiente. — Vitoria.

297

Parques recreativos comarcales en Alava, Vizcaya y Guipúzcoa : anteproyecto de parque piloto en Urkiola : alteraciones / Gobierno Vasco, Departamento de Política Territorial y Obras Públicas ; Centro de Estudios de Ordenación del Territorio y Medio Ambiente ; Sociedad de Ciencias Aranzadi. — *Escala 1:10000*. — [1980]. — 1 mapa ; 74x94 cm. Consultado en: Gobierno Vasco, Viceconsejería de Medio Ambiente. — Vitoria.

298

Parques recreativos comarcales en Alava, Vizcaya y Guipúzcoa : anteproyecto de parque piloto en Urquiola : propuesta general de ordenación / Gobierno Vasco, Departamento de Política Territorial y Obras Públicas ; Centro de Estudios de Ordenación del Territorio y Medio Ambiente ; Sociedad de Ciencias Aranzadi. — *Escala 1:10000*. — [1980]. — 1 mapa ; 74x94 cm.

Consultado en: Gobierno Vasco, Viceconsejería de Medio Ambiente. — Vitoria.

299

Parques recreativos comarcales en Alava, Vizcaya y Guipúzcoa : anteproyecto de parque piloto en Urquiola : plan de etapas : capacidades / Gobierno Vasco, Departamento de Política Territorial y Obras Públicas ; Centro de Estudios de Ordenación del Territorio y Medio Ambiente ; Sociedad de Ciencias Aranzadi. — *Escala 1:10000*. — [1980]. — 1 mapa ; 74x94 cm.

Consultado en: Gobierno Vasco, Viceconsejería de Medio Ambiente. — Vitoria.

CARTOGRAFIA ECOLOGICA

300

Protección de espacios : estudio preliminar de delimitación de zonas a proteger por su interés ecológico-arqueológico y como futuras áreas de esparcimiento en Alava, Guipúzcoa y Vizcaya : reservas y parques naturales / Departamento de Política Territorial y Obras Públicas ; CEOTMA ; Aranzadi Sociedad de Ciencias... [et al.]. — *Escala 1:20000* ; *proyección UTM, elipsoide Internacional*. — 1981. — 1 mapa ; 73x92 cm. Consultado en: DFG, Urbanismo. — San Sebastián.

301

Situación actual de la calidad de las aguas de los ríos Vascos : uso : vida acuática / Gobierno Vasco. — *Escala [1:250000]*. — [Vitoria : Gobierno Vasco, D.L. 1984]. — 2 mapas : col. ; 41x59 cm. + folleto (6 hojas ; 30 cm.)

Consultado en: DFG, Medio Ambiente (469/85). — San Sebastián.

302

Estudio sobre situación de los ríos del País Vasco 1983 y objetivo de calidad de las aguas : situación actual : clasificación de la calidad de las aguas para uso de vida acuática / Gobierno Vasco ; IMPOLUSA. — *Escala 1:200000*. — 1984. — 2 mapas : col. ; 62x85 cm.

Consultado en: DFG, Medio Ambiente. — San Sebastián.

303

Estudio de reconocimiento territorial del País Vasco : monografía del medio físico : vulnerabilidad de acuíferos / Gobierno Vasco ; Ikei... [et al.]. — *Escala 1:100000* ; *proyección UTM*. — 1982. — 1 mapa en 4 hojas

Consultado en: IKEI. — San Sebastián.

304

Estudio de reconocimiento territorial del País Vasco : monografía del medio físico : mapa de diagnóstico : peligrosidades para usos urbanos, industriales y de esparcimiento / Gobierno Vasco ; Ikei... [et al.]. — *Escala 1:100000* — 1982. — 1 mapa en 4 hojas.

Consultado en: IKEI. — San Sebastián.

305

Estudio geológico para la previsión de riesgos por inundaciones en el País Vasco / [Instituto Geológico y Minero de España]. — *Escala 1:100000*. — 1986. — Memoria. — (Geología ambiental).

Consultado en: IGME, Fondo Documental (874). — Madrid.

306

Protección de espacios : estudio preliminar de delimitación de zonas a proteger por su interés ecológico-arqueológico y como futuras áreas de esparcimiento en Alava, Guipúzcoa y Vizcaya / Departamento de Política Territorial y Obras Públicas ; CEOTMA ; Aranzadi Sociedad de Ciencias... et al.]. — *Escala 1:50000*. — 1981. — 1 mapa en 22 hojas : col. ; dimensiones varias.

Consultado en: DFG, Urbanismo. — San Sebastián.

307

Mapa de riesgo de incendio forestal / Gobierno Vasco, Departamento de Interior. — *Escala 1:25000*. — [1988]. — 1 plano en 74 hojas : col. ; 60x76 cm. — Derivado del Inventario forestal del País Vasco. — Digitalizado.
Consultado en: Gobierno Vasco, Delegación Territorial de Agricultura. — Vitoria.

MATERIAL DIDACTICO

308

Geografía de Euskal Herria : cartografía : material para el profesor : EGB y BUP / Javier Gómez Piñeiro... [et al.]. — *Varias escalas*. — [San Sebastián] : Caja de Ahorros Provincial de Guipúzcoa, D. I. 1981. — 50 mapas ; 29x35 cm.
Consultado en: INGEBA, Biblioteca. — San Sebastián.

309

Geografía de Euskal Herria : cartografía : material para el alumno : EGB y BUP / Javier Gómez Piñeiro... [et al.]. — *Varias escalas*. — [San Sebastián] : Caja de Ahorros Provincial de Guipúzcoa, D. I. 1981. — 50 mapas mudos ; 29x35 cm.
Consultado en: INGEBA, Biblioteca. — San Sebastián.

310

Euskal Herriko mapa politikoa. Euskal Herriko Mapa Fisikoa — *Escala 1:200000*. — [S. l. : s. n.] : D. I. 1983 (San Sebastián : Tonsa). — 2 mapas murales : col. ; 97x 117 cm. — Eusko Jaurlaritzako Hezkuntza Sailaren onespena jasoa (1983-6-13). — Representa a las Comunidades Autónomas del País Vasco y Navarra, y al País Vasco Continental.
Consultado en: INGEBA, Biblioteca. — San Sebastián.

311

Euskadi : politikoa, fisikoa. — *Escala aproximada [150000]*. — [S.l.] : Edigol, [1987?]. — 1 mapa mural : col. ; 100x130 cm.

BASES DE DATOS

312

Catastro minero [base de datos] / Dirección General de Minas. — Madrid : Instituto Geológico y Minero de España. — 18000 registros. — Inventario Nacional de Derechos mineros: información administrativa, topográfica y técnica de permisos de explotación, concesiones de explotación y reservas del Estado. — Actualización mensual.

Consultado en: Ref. Bases de Datos del mundo / [Compilado por Fuinca]. — Madrid : CSIC, 1985.— P. 53-54.

313

Puntos de agua [base de datos] / Instituto Geológico y Minero de España. — Madrid : el Instituto. — 90000 registros. — Inventario de pasos de agua en España. — Actualización Mensual.

Consultado en: Ref.: Bases de datos del mundo / [Compilado por Fuinca]. — Madrid : CSIC. — P. 159.

314

Base de datos de entidades de población [base de datos] / Instituto Geográfico Nacional de España. — Madrid : el Instituto. — 55000 registros. — Información relativa al nombre, códigos oficiales, categoría, localización geográfica, población e información cartográfica complementaria. — Fuentes: documentación cartográfica 1:25000 y 1:50000 y censos.

Consultado en: Ref. Bases de datos del mundo / [Compilado por Fuinca]. — Madrid : CSIC, 1985. — P. 35.

315

Base de datos de señales gravimétricas [base de datos] / Instituto Geográfico

co Nacional de España. — Madrid : el Instituto. — 30000 registros. — Información relativa al nombre, anomalías e información de zona de las estaciones gravimétricas de la red del IGN. — Fuentes: archivo de señales gravimétricas de la sección de gravimetría del IGN. — Actualización permanente.

Consultado en: Ref. Bases de datos del mundo / [Compilado por Fuinca]. — Madrid : CSIC, 1985. — P. 35.

316

Base de datos de vértices geodésicos [base de datos] / Instituto Geográfico Nacional de España. — Madrid : el Instituto. — 2500 registros. — Información para cada vértice relativa al nombre, situación (coordenadas), altitud, número, características

constructivas, acceso, lugar de ubicación y enlace con otros vértices. — Actualización en función de los procesos de cálculo. Consultado en: Ref. Bases de datos del mundo / [Compilado por Fuinca]. — Madrid : CSIC, 1985. — P. 37.

317

Líneas límite de términos municipales [base de datos] / Instituto Geográfico Nacional de España. — Madrid : el Instituto. — 6000 registros. — Información métrica de la división administrativa del territorio, indicándose las coordenadas UTM de los puntos que la componen. — Actualización anual.

Consultado en: Ref. Bases de datos del mundo / [Compilado por Fuinca]. — Madrid : CSIC, 1985. — P. 130.

20.000 GIPUZKOA

CARTOGRAFIA DE BASE, MATEMATICA, GEODESICA

1

Provincia de Guipúzcoa / Instituto Geográfico y Catastral. — *Escala 1:500000*. — [Madrid] : el Instituto, 1971. — 1 mapa : col. ; 26x23 cm.

Consultado en: Instituto Geográfico Nacional. — San Sebastián.

2

Estudio hidrogeológico general de la provincia de Guipúzcoa : mapa hipsométrico / Instituto Geológico y Minero de España ; revisado: Porras... [et al.]. — *Escala 1:100000*. — 1971. — 1 mapa : col. ; 75x90 cm.

Consultado en: DFG, Medio Ambiente (77/40/008). — San Sebastián.

3

Océano Atlántico Norte : De la desembocadura del río Miño a la isla de Re : De la desembocadura del río Adour al cabo de Santa Catalina / Instituto Hidrográfico de la Marina. — 2ª ed. — *Escala 1:92600*. — Cádiz : el Instituto, 1974. — 1 carta náutica : col. ; 94x57 cm

Consultado en: Comandancia de Marina. — San Sebastián.

4

Del río Bidasoa a Guetaria : Costa Norte de España : Océano Atlántico Norte / según los levantamientos efectuados por la Comisión Hidrográfica en los años 1898 y 1899, con correcciones hasta 1984.

— Reimpr. — *Escala en el paralelo 43 grados 23' 1:40443* ; *proyección de Mercator*.

— Cádiz : Instituto Hidrográfico de la Marina, 1985. — 1 carta náutica : col. ; 95x63 cm.

Consultado en: Comandancia de Marina. — San Sebastián.

5

De Guetaria a Cabo Ogoño : Costa Norte de España : Océano Atlántico Norte / según los levantamientos efectuados por la Comisión Hidrográfica en los años 1898 y 1899, con correcciones hasta 1984. — Reimpr. — *Escala 1:40470* ; *proyección de Mercator, Datum Europeo*. — Cádiz : Instituto Hidrográfico de la Marina, 1985. — 1 carta náutica : col. ; 64x95 cm.

Consultado en: Comandancia de Marina. — San Sebastián.

6

Cartografía de Guipúzcoa a escala 1:25000 / Diputación Foral de Guipúzcoa — *Escala 1:25000 — 1976—*] 1 mapa en 27 hojas ; 45 x 60 cm. — Coordenadas UTM. — Reducción fotográfica del plano a escala 1:5000 de la provincia. — Equidistancia de las curvas de nivel: 5 m.

Consultado en: DFG, Información Territorial. — San Sebastián.

7

Aralar / Egilea: Aranzadi Zientzi Elkarte — 2ª arg., berritua eta osatua. — *Eskala 1:25000*. — [San Sebastián] : Aranzadi, 1981. — 1 mapa ; 75x142 cm. — Equidistancia de las curvas de nivel: 20 m.

Consultado en: INGEBA, Biblioteca. — San Sebastián.

8

Ernio / Aranzadi Zientzi Elkartearen, Espeleologi Taldeak ; egilea: Imanol Goikoetxea. — *Eskala 1:25000*.] [San Sebastián : Sociedad de Ciencias Aranzadi, D.L. 1982]. — 1 mapa : col. ; 97x68 cm. — Equidistancia de las curvas de nivel: 25 m. — Incluye índice toponímico.
Consultado en: INGEBA, Biblioteca. — San Sebastián.

9

Izarraitz : Gipuzkoako Ipar-Sartaldea / Aranzadi Zientzi Elkartearen, Espeleologi Taldeak ; Egilea: Imanol Goikoetxea. — *Eskala 1:25000*. — [San Sebastián : Aranzadi, D. L. 1983]. — 1 mapa : col. ; 97x138 cm. — Equidistancia de las curvas de nivel: 25 m. — Incluye índice toponímico.
Consultado en: INGEBA, Biblioteca. — San Sebastián.

10

Aizkorri : Zarain, Elgea, Urkilla, Altzania, Aizkorri, Aloña / Aranzadi Zientzi Elkartearen, Espeleologi Taldeak ; Egilea: Imanol Goikoetxea. — *Eskala 1:25000*. — San Sebastián : Aranzadi, 1984. — 1 mapa : col. ; 97x138 cm. — Incluye índice toponímico.
Consultado en: INGEBA, Biblioteca. — San Sebastián.

11

[Cartografía de Guipúzcoa a escala 1:10000] / Diputación Foral de Guipúzcoa. *Escala 1:10000 ; proyección UTM*. — 1976 1 mapa en 90 hojas; 56x73 cm. — Coordenadas UTM. — Reducción fotográfica del plano 1:5000 de la provincia. — Equidistancia de las curvas de nivel: 5 m.
Consultado en: DFG, Información Territorial. — San Sebastián.

12

[Cartografía de Guipúzcoa] / Diputación Foral de Guipúzcoa, Dirección de Arquitectura, Urbanismo y Patrimonio. — *Escala 1:5000 ; proyección UTM, Hayford elipsoidea, Datum Potsdam*. — San Sebastián : Diputación Foral de Guipúzcoa, 1988—. — 1 mapa en 301 hojas ; 60x87 cm. — Coordenadas UTM. — Curvas de nivel cada 5 m. — En formación.

Consultado en: DFG, Información Territorial. — San Sebastián.

13

[Cartografía a escala 1:5000 del Territorio Histórico de Guipúzcoa] / Diputación Foral de Guipúzcoa, Cartografía. — *Escala 1:5000 ; Proyección UTM*. — 1976—. — 1 mapa en 306 hojas ; 56x75 cm. — Coordenadas UTM. — Curvas de nivel cada 5 m.

Consultado en: DFG, Información Territorial. — San Sebastián.

14

[Ortofoto de Guipúzcoa] / Diputación Foral de Guipúzcoa, Dirección de Arquitectura y Patrimonio. — *Escala 1:5000 ; proyección UTM, Hayford elipsoidea, Datum Potsdam*. — 1986—. — 301 ortofotos ; 60x88 cm. — Vuelo 1985. — Incluye esquema con límites municipales.

Consultado en: DFG, Información Territorial. — San Sebastián.

CARTOGRAFIA FISIOGRAFICA

15

Estudio de saneamiento río Oria : unidades hidrológicas / [Diputación Foral de Guipúzcoa ; SEDECCA]. — [*Escala no determinada*]. — [1977]. — 1 plano ; 102x95 cm.

Consultado en: DFG, Medio Ambiente. — San Sebastián.

16

Estudio de corrección del impacto ambiental de la carretera de enlace Venta de Muguiro - Carretera Nacional I en el tramo correspondiente a Guipúzcoa : red de drenaje / Diputación Foral de Guipúzcoa, Departamento de Medio Ambiente, Aguas y Saneamiento ; Hibaia, estudios e ingeniería de la contaminación. — [*Escala no determinada*]. — 1985. — 1 mapa ; 40x29 cm.

Consultado en: Gobierno Vasco, Viceconsejería de Medio Ambiente. — Vitoria.

17

Estudio de evaluación de los recursos hidráulicos subterráneos del Territorio Histórico de Guipúzcoa : esquema de distribución de áreas hidrogeológicas / [Diputación Foral de Guipúzcoa ; Dirección General de Obras Hidráulicas... et al.]. — [Escala no determinada]. — [1985]. — 1 mapa ; 30x49 cm.
Consultado en: DFG, Medio Ambiente. — San Sebastián.

18

Cartografía y evaluación de la biomasa del alga «Gelidium Sesquipedale» en la costa vasca : la costa guipuzcoana. / Gobierno Vasco, Departamento de Agricultura y Pesca ; Angel Borja. — 1986. Consultado en: Ref: Investigación pesquera / Centro Nac. de Ciencias del Mar. — 51 (2). — Barcelona, 1987.

19

Estudio hidrogeológico general de la Provincia de Guipúzcoa : mapa de situación de cuencas hidrográficas / Instituto Geográfico y Minero de España ; Revisado: Porras... [et al.]. — Escala 1:200000. — 1971. — 1 mapa ; 35x51 cm.
Consultado en: DFG, Medio Ambiente (77/40/008). — San Sebastián.

20

[Plan de regulación y utilización de recursos hidráulicos de Guipúzcoa] : cuencas reguladas / [Diputación Provincial de Guipúzcoa]. — Escala [1:200000]. — [1971]. — 1 mapa : col. ; 40x58 cm.
Consultado en: DFG, Medio Ambiente. — San Sebastián.

21

[Planificación de los abastecimientos de agua a las comarcas de Vitoria, Bilbao, con recursos hidráulicos de la vertiente cantábrica y de la cuenca del Ebro : fase 1ª, valoración de los recursos hidráulicos de Vizcaya, Alava y Guipúzcoa] — Escala 1:200000. — [1980]. — 1 mapa ; 58x95 cm.
Consultado en: DFG, Medio Ambiente. — San Sebastián.

22

Propuesta de estudio hidrogeológico de la provincia de Guipúzcoa : mapa de unidades hidrogeológicas / Diputación Foral de Guipúzcoa ; CGS... [et al.]. — Escala 1:200000. — 1980. — 1 mapa : col. ; 40x66 cm.
Consultado en: DFG, Medio Ambiente. — San Sebastián.

23

Propuesta de estudio hidrogeológico de la provincia de Guipúzcoa : mapa de situación de estaciones meteorológicas / Diputación Foral de Guipúzcoa ; CGS... [et al.]. — Escala 1:200000. — 1980. — 1 mapa : col. ; 40x66 cm.
Consultado en: DFG, Medio Ambiente. — San Sebastián.

24

Propuesta de estudio hidrogeológico de la provincia de Guipúzcoa : mapa de situación de estaciones de aforo / Diputación Foral de Guipúzcoa ; CGS... [et al.]. — Escala 1:200000. — 1980. — 1 mapa : col. ; 40x66 cm.
Consultado en: DFG, Medio Ambiente. — San Sebastián.

25

Estudio de evaluación de los recursos hidráulicos subterráneos del Territorio Histórico de Guipúzcoa : inventario de puntos de agua / Diputación Foral de Guipúzcoa ; MOPU, Dirección General de Obras Hidráulicas. — Escala 1:200000. — 1984. — 1 mapa ; 30x41 cm.
Consultado en: DFG, Medio Ambiente. — San Sebastián.

26

Mapa geológico de Guipúzcoa / Instituto Geológico y Minero de España ; Diputación de Guipúzcoa... [et al.]. — Escala 1:100000. — 1968. — 1 mapa : col. ; 74x85 cm. — Topografía adaptada de las hojas 1:50000 del Instituto Geográfico y Catastral. — Equidistancia de curvas de nivel 100 metros.
Consultado en: DFG, Medio Ambiente. — San Sebastián.

27

[Plan de regulación y utilización de recursos hidráulicos de Guipúzcoa] : sectores para el abastecimiento de agua a la provincia de Guipúzcoa (según la Confederación Hidrográfica del Norte) / Diputación de Guipúzcoa. — *Escala 1:100000*. — 1970. — 1 mapa ; 60x75 cm.

Consultado en: DFG, Medio Ambiente. — San Sebastián.

28

Estudio hidrogeológico general de la provincia de Guipúzcoa : red hidrográfica / Instituto Geológico y Minero de España ; revisado: Porras... [et al.]. — *Escala 1:100000*. — 1971. — 1 mapa ; 73x97 cm. Consultado en: DFG, Medio Ambiente (77/40/008). — San Sebastián.

29

[Plan de regulación y utilización de recursos hidráulicos de Guipúzcoa] : plan de recursos hidráulicos de Guipúzcoa / Ministerio de Obras Públicas ; Diputación de Guipúzcoa. — *Escala 1:100000*. — [1971]. — 1 mapa ; 69x122 cm.

Consultado en: DFG, Medio Ambiente. — San Sebastián.

30

[Plan de regulación y utilización de recursos hidráulicos de Guipúzcoa] : plan de abastecimiento de agua a la provincia de Guipúzcoa : [sectores / Diputación de Guipúzcoa]. — *Escala 1:100000*. — [1971]. — 1 mapa : col. ; 66x84 cm.

Consultado en: DFG, Medio Ambiente. — San Sebastián.

31

Estudio Geológico del Pirineo Vasco al W del río Bidasoa / J. Campos Fernández. — *Escala [1:100000]*. — [1979]. — 1 mapa en 2 hojas : col. ; 51x74 cm y 51x42 cm. — En: Munibe / Sociedad de Ciencias Aranzadi, n. 31, fasc. 1-2 (1979). — Incluye 10 cortes Geológicos.

Consultado en: INGEBA, Biblioteca. — San Sebastián.

32

[Estudio hidrológico del río Oria] : cuenca interesada por las obras, tramo II : Ikaztegieta-Legorreta / Euroestudios. — *Escala 1:100000*. — [1980]. — 1 plano ; 30x50 cm.

Consultado en: DFG, Medio Ambiente. — San Sebastián.

33

[Estudio hidrológico del río Oria] : precipitaciones máximas en 24 horas para un período de retorno de 100 años / Euroestudios. — *Escala 1:100000*. — [1980]. — 1 plano ; 30x50 cm.

Consultado en: DFG, Medio Ambiente. — San Sebastián.

34

Proyecto hidrogeológico del Gohierri : esquema de la distribución de lluvia útil (escorrentía + infiltración) / Diputación Foral de Guipúzcoa ; Autor: Pedro Badiella. — *Escala 1:100000*. — 1981. — 1 plano ; 30x59 cm.

Consultado en: DFG, Medio Ambiente. — San Sebastián.

35

Proyecto hidrogeológico del Gohierri : mapa de zonas de interés / Diputación Foral de Guipúzcoa ; Autor: F. Carreras... [et al.]. — *Escala 1:100000*. — 1981. — 1 plano ; 30x59 cm.

Consultado en: DFG, Medio Ambiente. — San Sebastián.

36

Proyecto hidrogeológico del Gohierri : aproximación a la distribución de las cuencas de las principales surgencias / Diputación Foral de Guipúzcoa ; Autor: Pedro Badiella... [et al.]. — *Escala 1:100000*. — 1981. — 1 plano ; 30x59 cm.

Consultado en: DFG, Medio Ambiente. — San Sebastián.

37

Proyecto hidrogeológico del Gohierri : situación de las principales zonas de surgencias / Diputación Foral de Guipúzcoa ; Autor: Pedro Badiella... [et al.]. — *Escala 1:100000*. — 1981. — 1 plano ; 30x59 cm.

Consultado en: DFG, Medio Ambiente. — San Sebastián.

38

Estudio de evaluación de los recursos hidráulicos subterráneos del Territorio Histórico de Guipúzcoa : mapa de síntesis geológica / Diputación Foral de Guipúzcoa ; MOPU, Dirección General de Obras Hidráulicas... [et al.]. — *Escala 1:100000*. — 1985. — 1 mapa ; 77x93 cm. — Incluye esquema de distribución de áreas hidrogeológicas.

Consultado en: DFG, Medio Ambiente. — San Sebastián.

39

Estudio de evaluación de los recursos hidráulicos subterráneos del Territorio Histórico de Guipúzcoa : diagramas de Stiff / Diputación Foral de Guipúzcoa ; MOPU, Dirección General de Obras Hidráulicas... [et al.]. — *Escala 1:100000*. — 1985. — 1 mapa ; 77x92 cm. — Incluye esquema de distribución de las áreas hidrogeológicas.

Consultado en: DFG, Medio Ambiente. — San Sebastián.

40

Cuenca del río Deva y de las regatas entre Deva y Ondárroa / [Comisaría de Aguas del Norte de España]. — *Escala 1:50000*. — [S. a.]. — 1 mapa ; 98x61 cm. Consultado en: Comisaría de Aguas del Norte de España. — San Sebastián.

41

Cuenca del río Urola y de las regatas entre Zumaya y Deva / [Comisaría de Aguas del Norte de España]. — *Escala 1:50000*. — [S. a.]. — 1 mapa ; 90x60 cm. Consultado en: Comisaría de Aguas del Norte de España. — San Sebastián.

42

Cuenca del río Oria y de las regatas entre la desembocadura del río Urumea y Urola / [Comisaría de Aguas del Norte de España]. — *Escala 1:50000*. — [S. a.]. — 1 mapa ; 99x85 cm.

Consultado en: Comisaría de Aguas del Norte de España. — San Sebastián.

43

Cuenca del río Urumea y de las regatas entre Pasajes y San Sebastián / [Comisaría de Aguas del Norte de España]. — *Escala 1:50000*. — [S. a.]. — 1 mapa ; 73x61 cm.

Consultado en: Comisaría de Aguas del Norte de España. — San Sebastián.

44

Cuenca del río Oyarzun, de las regatas que vierten al puerto de Pasajes y de las regatas entre Peña Turrilla y Pasajes / [Comisaría de Aguas del Norte de España]. — *Escala 1:50000*. — [S. a.]. — 1 mapa ; 43x45 cm.

Consultado en: Comisaría de Aguas del Norte de España. — San Sebastián.

45

Plan de infraestructura sanitaria del litoral Guipuzcoano : oceanográfico (emisario submarino) / MOPU ; Diputación Provincial de Guipúzcoa... [et al.]. — *Escala 1:40000*. — 1973. — 1 carta náutica ; 40x117 cm. — Cartografía de base: Océano Atlántico Norte : Costa Norte de España, de Guetaria a cabo Ogoño... / Instituto Hidrográfico de la Marina. — Cádiz, 1960.

Consultado en: DFG, Medio Ambiente. — San Sebastián.

46

Cuenca del río Bidasoa y regatas que pasan a Francia / [Comisaría de Aguas del Norte de España]. — *Escala 1:50000*. — [S. a.]. — 1 mapa ; 96x92 cm.

Consultado en: Comisaría de Aguas del Norte de España. — San Sebastián.

47

[Cuenca hidrográficas de Guipúzcoa / Diputación Foral de Guipúzcoa]. — *Escala 1:50000*. — [S. a.]. — 1 mapa ; 100x201 cm.

Consultado en: DFG, Montes. — San Sebastián.

48

[Plan comarcal de ordenación urbana : Goiherri] : cuencas y embalses / [Ayuntamientos de la comarca del Goiherri] ; Doxiadis Ibérica. — *Escala gráfica*

1:75000. — [1966]. — 1 mapa ; 28x21 cm.
Consultado en: DFG, Urbanismo. — San Sebastián.

49

[Plan comarcal de ordenación : Goiherri] : hidrografía / [Ayuntamientos de la comarca del Goiherri] ; Doxiadis Ibérica. — *Escala gráfica [1:75000]*. — [1966]. — 1 mapa ; 28x21 cm.
Consultado en: DFG, Urbanismo. — San Sebastián.

50

[Plan comarcal de ordenación : Goiherri] : vegetación de la comarca / [Ayuntamientos de la comarca del Goiherri] ; Doxiadis Ibérica. — *Escala gráfica [1:75000]*. — [1966]. — 1 mapa ; 28x21 cm.
Consultado en: DFG, Urbanismo. — San Sebastián.

51

Estudio hidrogeológico general de la provincia de Guipúzcoa : zonas de Tolosa-Irura y Albiztur-Vidania / Instituto Geológico y Minero de España ; revisado: Porrás... [et al.]. — *Escala 1:50000*. — 1971. — 1 mapa : col. ; 27x51 cm.
Consultado en: DFG, Medio Ambiente (77/40/008). — San Sebastián.

52

Estudio hidrogeológico general de la provincia de Guipúzcoa : zona de Aralar / Instituto Geológico y Minero de España ; revisado: Porrás... [et al.]. — *Escala 1:50000*. — 1971. — 1 mapa : col. ; 35x63 cm.
Consultado en: DFG, Medio Ambiente (77/40/008). — San Sebastián.

53

Estudio hidrogeológico general de la provincia de Guipúzcoa : zonas de Udalaizt-Mondragón y de Aranaz-Aitzgorri / Instituto Geológico y Minero de España ; revisado: Porrás... [et al.]. — *Escala 1:50000*. — 1971. — 1 mapa : col. ; 48x70 cm.
Consultado en: DFG, Medio Ambiente (77/40/008). — San Sebastián.

54

[Estudio Geológico de la provincia de Guipúzcoa] : Mapa Geológico de la provincia de Guipúzcoa / Instituto Geológico y Minero de España, División de Geología ; realizado por L. Jerez Mir con la colaboración de J. M. Esnaola Gómez y V. Rubio Susán. — *Escala 1:50000*. — Madrid : Servicio de Publicaciones del Ministerio de Industria, 1971. — 1 mapa en 3 hojas : col. ; 127x91 cm. — Campaña de campo... realizada entre septiembre de 1966 y mayo de 1967. — Incluye 11 cortes geológicos.
Consultado en: INGEBA, Biblioteca. — San Sebastián.

55

[Proyecto de abastecimiento de agua desde el embalse de Urkulu : tercer proyecto : abastecimiento a Bergara : geología y geotécnica] / IGME ; ENADIMSA. — 1ª Ed. — *Escala 1:50000 ; proyección UTM, elipsoide Internacional*. — [Madrid] : Ministerio de Industria ; D.L. 1973. — 1 mapa ; 60x96 cm. — Cuadrícula Lambert. — Incluye: esquema tectónico a escala 1:250000, esquema regional a escala 1:1000000, columnas estratigráficas... a escala 1:20000, corte geológico a escala 1:50000.
Consultado en: DFG, Medio Ambiente. — San Sebastián.

56

Informe geológico sobre la posibilidad de construcción de un embalse en el arroyo Alzolarras (términos municipales de Cestona y Aya) : plano geológico general / Geólogos: Blanca Tello Ripa, Ricardo Torcal Sainz ; IGME... [et al.]. — *Escala 1:50000*. — 1973. — 1 mapa ; 30x42 cm.
Consultado en: DFG, Medio Ambiente. — San Sebastián.

57

[Reconocimiento hidrogeológico de los alrededores de Motrico (Guipúzcoa)] : esquema de unidades hidrogeológicas / Euroestudios. — *Escala 1:50000*. — [1975]. — 1 plano ; 30x42 cm.
Consultado en: DFG, Medio Ambiente. — San Sebastián.

58

[Gaseoducto Barcelona-Bilbao] : afloramientos de formaciones permeables [Sierra de Aralar] / INI ; ENADIMSA... [et al.]. — *Escala 1:50000*. — 1976. — 1 mapa ; 53x134 cm.
Consultado en: DFG, Medio Ambiente. — San Sebastián.

59

[Gaseoducto Barcelona-Bilbao] : situaciones de sondeos y manantiales [Sierra de Aralar] / INI ; ENADIMSA... [et al.]. — *Escala 1:50000*. — 1976. — 1 mapa ; 53x134 cm.
Consultado en: DFG, Medio Ambiente. — San Sebastián.

60

[Presa de Estanda] : estudio geológico de materiales : planta geológica de detalle / [MOPU, Servicio de Presas ; Florentino Santos García]. — *Escala gráfica 1:40000*. — [1977]. — 1 plano ; 30x43 cm. — Reducción del plano original a escala 1:20000. — Incluye: cortes geológicos y planta general de situación.
Consultado en: DFG, Medio Ambiente. — San Sebastián.

61

[Cuencas hidrográficas de la Comunidad Autónoma del País Vasco] : cuenca n. 4 : río Oria : anexo de la cuenca n. 4 / Gobierno Vasco, Viceconsejería de Medio Ambiente. — *Escala 1:50000*. — [1980-]. — 1 mapa : col. ; 56x96 cm. — Incluye esquema de estructuras regionales, columnas estratigráficas y diversos cortes geológicos.
Consultado en: Gobierno Vasco, Viceconsejería de Medio Ambiente. — Vitoria.

62

[Cuencas hidrográficas de la Comunidad Autónoma del País Vasco] : cuenca n. 4 : río Oria : cuencas geológicas / Gobierno Vasco, Viceconsejería de Medio Ambiente. — *Escala 1:50000*. — [1980-]. — 1 mapa : col. ; 85x127 cm. — Incluye esquema regional.
Consultado en: Gobierno Vasco, Viceconsejería de Medio Ambiente. — Vitoria.

63

[Cuencas hidrográficas de la Comunidad Autónoma del País Vasco] : cuenca n. 4 : río Oria : [red hidrográfica del río Oria] / Gobierno Vasco, Viceconsejería de Medio Ambiente. — *Escala 1:50000*. — [1980-]. — 1 mapa ; 85x129 cm.
Consultado en: Gobierno Vasco, Viceconsejería de Medio Ambiente. — Vitoria.

64

[Cuencas hidrográficas de la Comunidad Autónoma del País Vasco] : cuenca n. 4 : río Oria : isoyetas / Gobierno Vasco, Viceconsejería de Medio Ambiente. — *Escala 1:50000*. — [1980-]. — 1 mapa ; 85x129 cm.
Consultado en: Gobierno Vasco, Viceconsejería de Medio Ambiente. — Vitoria.

65

[Estudio de la dinámica litoral en la costa peninsular atlántica] : plano de situación general de playas / MOPU ; Laboratorio de Puertos «Ramón Iribarren». — *Escala 1:40400*. — [1980]. — 3 mapas ; 30x42 cm.
Consultado en: DFG, Medio Ambiente. — San Sebastián.

66

Estudio de riesgos naturales de la provincia de Guipúzcoa : mapa de red de drenaje / Diputación Foral de Guipúzcoa ; INGEMISA... [et al.]. — *Escala 1:50000*. — 1985. — 4 mapas : col. ; 72x105 cm. — Incluye mapa de situación a escala 1:400000.
Consultado en: DFG, Medio Ambiente (566/85). — San Sebastián.

67

Estudio de riesgos naturales de la provincia de Guipúzcoa : mapa de pendientes / Diputación Foral de Guipúzcoa ; INGEMISA... [et al.]. — *Escala 1:50000*. — 1985. — 4 mapas : col. ; 72x105 cm. — Incluye mapa de situación a escala 1:400000.
Consultado en: DFG, Medio Ambiente (566/85). — San Sebastián.

68

Estudio de riesgos naturales de la provincia de Guipúzcoa : mapa litológico / Diputación Foral de Guipúzcoa ; INGE-MISA... [et al.]. — *Escala 1:50000*. — 1985. — 4 mapas : col. ; 72x105 cm. — Incluye mapa de situación a escala 1:400000. Consultado en: DFG, Medio Ambiente (566/85). — San Sebastián.

69

Estudio hidrogeológico del área Ereñozar-Izarraitz (Vizcaya y Guipúzcoa) : esquema hidrogeológico general / IGME ; Diputación Foral de Guipúzcoa ; CADEM... [et al.]. — *Escala 1:50000*. — 1986. — 1 mapa : col. ; 64x105 cm. — Incluye: mapa de situación. Consultado en: DFG, Medio Ambiente. — San Sebastián.

70

[Asistencia técnica a la construcción de pozos y prueba de bombeo en los alrededores de Motrico] : esquema hidrogeológico / Euroestudios. — *Escala 1:25000*. — [1976]. — 1 plano ; 60x88 cm. Consultado en: DFG, Medio Ambiente. — San Sebastián.

71

[Gaseoducto Barcelona-Bilbao] : plano geológico, Sierra de Aralar / INI ; ENADIMSA... [et al.]. — *Escala gráfica 1:35714*. — 1976. — 1 mapa ; 58x95 cm. Consultado en: DFG, Medio Ambiente. — San Sebastián.

72

Estudio hidrogeológico para abastecimiento a Zarauz-Guetaria (Guipúzcoa) : mapa hidrogeológico / IGME ; CADEM ; CGS. — *Escala 1:25000*. — 1983. — 1 mapa : col. ; 44x74 cm. Consultado en: DFG, Medio Ambiente. — San Sebastián.

73

Estudio de corrección del impacto ambiental de la carretera de enlace venta de Muguero - Carretera Nacional I en el tramo correspondiente a Guipúzcoa : geológico e hidrogeológico / Diputación Foral de Guipúzcoa, Departamento de

Medio Ambiente, Aguas y Saneamiento ; Hibaia. — *Escala 1:25000*. — 1985. — 1 mapa ; 78x61 cm.

Consultado en: Gobierno Vasco, Viceconsejería de Medio Ambiente. — Vitoria.

74

Estudio de corrección del impacto ambiental de la carretera de enlace Venta de Muguero - Carretera Nacional I en el tramo correspondiente a Guipúzcoa : vegetación / Diputación Foral de Guipúzcoa, Departamento de Medio Ambiente, Aguas y Saneamiento ; Hibaia, estudios e ingeniería de la contaminación. — *Escala 1:25000*. — 1985. — 1 mapa ; 78x61 cm. Consultado en: Gobierno Vasco, Viceconsejería de Medio Ambiente. — Vitoria.

75

Estudio de evaluación de los recursos hidráulicos subterráneos del Territorio Histórico de Guipúzcoa : mapa hidrogeológico : área de Otxabio / Diputación Foral de Guipúzcoa ; MOPU, Dirección General de Obras Hidráulicas... [et al.]. — Revisado 1985. — *Escala 1:25000*. — 1985. — 1 mapa ; 53x84 cm. — Incluye: esquema de funcionamiento hidráulico; esquema de distribución de áreas geológicas; perfiles geológicos.

Consultado en: DFG, Medio Ambiente. — San Sebastián.

76

Estudio de evaluación de los recursos hidráulicos subterráneos del Territorio Histórico de Guipúzcoa : mapa hidrogeológico : cadena costera (San Sebastián-Hondarribia) / Diputación Foral de Guipúzcoa ; MOPU, Dirección General de Obras Hidráulicas... [et al.]. — Revisado 1985. — *Escala 1:25000*. — 1985. — 1 mapa ; 73x92 cm. — Incluye: esquema de funcionamiento hidráulico; esquema de distribución de áreas geológicas; perfiles geológicos.

Consultado en: DFG, Medio Ambiente. — San Sebastián.

77

Estudio de evaluación de los recursos hidráulicos subterráneos del Territorio Histórico de Guipúzcoa : acuífero alu-

58

[Gaseoducto Barcelona-Bilbao] : afloramientos de formaciones permeables [Sierra de Aralar] / INI ; ENADIMSA... [et al.]. — Escala 1:50000. — 1976. — 1 mapa ; 53x134 cm.
Consultado en: DFG, Medio Ambiente. — San Sebastián.

59

[Gaseoducto Barcelona-Bilbao] : situaciones de sondeos y manantiales [Sierra de Aralar] / INI ; ENADIMSA... [et al.]. — Escala 1:50000. — 1976. — 1 mapa ; 53x134 cm.
Consultado en: DFG, Medio Ambiente. — San Sebastián.

60

[Presa de Estanda] : estudio geológico de materiales : planta geológica de detalle / [MOPU, Servicio de Presas ; Florentino Santos García]. — Escala gráfica 1:40000. — [1977]. — 1 plano ; 30x43 cm.
— Reducción del plano original a escala 1:20000. — Incluye: cortes geológicos y planta general de situación.
Consultado en: DFG, Medio Ambiente. — San Sebastián.

61

[Cuencas hidrográficas de la Comunidad Autónoma del País Vasco] : cuenca n. 4 : río Oria : anexo de la cuenca n. 4 / Gobierno Vasco, Viceconsejería de Medio Ambiente. — Escala 1:50000. — [1980-]. — 1 mapa : col. ; 56x96 cm.
— Incluye esquema de estructuras regionales, columnas estratigráficas y diversos cortes geológicos.
Consultado en: Gobierno Vasco, Viceconsejería de Medio Ambiente. — Vitoria.

62

[Cuencas hidrográficas de la Comunidad Autónoma del País Vasco] : cuenca n. 4 : río Oria : cuencas geológicas / Gobierno Vasco, Viceconsejería de Medio Ambiente. — Escala 1:50000. — [1980-]. — 1 mapa : col. ; 85x127 cm.
— Incluye esquema regional.
Consultado en: Gobierno Vasco, Viceconsejería de Medio Ambiente. — Vitoria.

63

[Cuencas hidrográficas de la Comunidad Autónoma del País Vasco] : cuenca n. 4 : río Oria : [red hidrográfica del río Oria] / Gobierno Vasco, Viceconsejería de Medio Ambiente. — Escala 1:50000. — [1980-]. — 1 mapa ; 85x129 cm.
Consultado en: Gobierno Vasco, Viceconsejería de Medio Ambiente. — Vitoria.

64

[Cuencas hidrográficas de la Comunidad Autónoma del País Vasco] : cuenca n. 4 : río Oria : isoyetas / Gobierno Vasco, Viceconsejería de Medio Ambiente. — Escala 1:50000. — [1980-]. — 1 mapa ; 85x129 cm.
Consultado en: Gobierno Vasco, Viceconsejería de Medio Ambiente. — Vitoria.

65

[Estudio de la dinámica litoral en la costa peninsular atlántica] : plano de situación general de playas / MOPU ; Laboratorio de Puertos «Ramón Iribarren». — Escala 1:40400. — [1980]. — 3 mapas ; 30x42 cm.
Consultado en: DFG, Medio Ambiente. — San Sebastián.

66

Estudio de riesgos naturales de la provincia de Guipúzcoa : mapa de red de drenaje / Diputación Foral de Guipúzcoa ; INGEMISA... [et al.]. — Escala 1:50000. — 1985. — 4 mapas : col. ; 72x105 cm.
— Incluye mapa de situación a escala 1:400000.
Consultado en: DFG, Medio Ambiente (566/85). — San Sebastián.

67

Estudio de riesgos naturales de la provincia de Guipúzcoa : mapa de pendientes / Diputación Foral de Guipúzcoa ; INGEMISA... [et al.]. — Escala 1:50000. — 1985. — 4 mapas : col. ; 72x105 cm.
— Incluye mapa de situación a escala 1:400000.
Consultado en: DFG, Medio Ambiente (566/85). — San Sebastián.

68

Estudio de riesgos naturales de la provincia de Guipúzcoa : mapa litológico / Diputación Foral de Guipúzcoa ; INGE-MISA... [et al.]. — *Escala 1:50000*. — 1985. — 4 mapas : col. ; 72x105 cm. — Incluye mapa de situación a escala 1:400000. Consultado en: DFG, Medio Ambiente (566/85). — San Sebastián.

69

Estudio hidrogeológico del área Ereñozar-Izarraitz (Vizcaya y Guipúzcoa) : esquema hidrogeológico general / IGME ; Diputación Foral de Guipúzcoa ; CADEM... [et al.]. — *Escala 1:50000*. — 1986. — 1 mapa : col. ; 64x105 cm. — Incluye: mapa de situación. Consultado en: DFG, Medio Ambiente. — San Sebastián.

70

[Asistencia técnica a la construcción de pozos y prueba de bombeo en los alrededores de Motrico] : esquema hidrogeológico / Euroestudios. — *Escala 1:25000*. — [1976]. — 1 plano ; 60x88 cm. Consultado en: DFG, Medio Ambiente. — San Sebastián.

71

[Gaseoducto Barcelona-Bilbao] : plano geológico, Sierra de Aralar / INI ; ENADIMSA... [et al.]. — *Escala gráfica 1:35714*. — 1976. — 1 mapa ; 58x95 cm. Consultado en: DFG, Medio Ambiente. — San Sebastián.

72

Estudio hidrogeológico para abastecimiento a Zarauz-Guetarla (Guipúzcoa) : mapa hidrogeológico / IGME ; CADEM ; CGS. — *Escala 1:25000*. — 1983. — 1 mapa : col. ; 44x74 cm. Consultado en: DFG, Medio Ambiente. — San Sebastián.

73

Estudio de corrección del impacto ambiental de la carretera de enlace venta de Muguero - Carretera Nacional I en el tramo correspondiente a Guipúzcoa : geológico e hidrogeológico / Diputación Foral de Guipúzcoa, Departamento de

Medio Ambiente, Aguas y Saneamiento ; Hibaia. — *Escala 1:25000*. — 1985. — 1 mapa ; 78x61 cm.

Consultado en: Gobierno Vasco, Viceconsejería de Medio Ambiente. — Vitoria.

74

Estudio de corrección del impacto ambiental de la carretera de enlace Venta de Muguero - Carretera Nacional I en el tramo correspondiente a Guipúzcoa : vegetación / Diputación Foral de Guipúzcoa, Departamento de Medio Ambiente, Aguas y Saneamiento ; Hibaia, estudios e ingeniería de la contaminación. — *Escala 1:25000*. — 1985. — 1 mapa ; 78x61 cm. Consultado en: Gobierno Vasco, Viceconsejería de Medio Ambiente. — Vitoria.

75

Estudio de evaluación de los recursos hidráulicos subterráneos del Territorio Histórico de Guipúzcoa : mapa hidrogeológico : áre de Otxabio / Diputación Foral de Guipúzcoa ; MOPU, Dirección General de Obras Hidráulicas... [et al.]. — Revisado 1985. — *Escala 1:25000*. — 1985. — 1 mapa ; 53x84 cm. — Incluye: esquema de funcionamiento hidráulico; esquema de distribución de áreas geológicas; perfiles geológicos.

Consultado en: DFG, Medio Ambiente. — San Sebastián.

76

Estudio de evaluación de los recursos hidráulicos subterráneos del Territorio Histórico de Guipúzcoa : mapa hidrogeológico : cadena costera (San Sebastián-Hondarribia) / Diputación Foral de Guipúzcoa ; MOPU, Dirección General de Obras Hidráulicas... [et al.]. — Revisado 1985. — *Escala 1:25000*. — 1985. — 1 mapa ; 73x92 cm. — Incluye: esquema de funcionamiento hidráulico; esquema de distribución de áreas geológicas; perfiles geológicos.

Consultado en: DFG, Medio Ambiente. — San Sebastián.

77

Estudio de evaluación de los recursos hidráulicos subterráneos del Territorio Histórico de Guipúzcoa : acuífero alu-

vial del río Urola / [Diputación Foral de Guipúzcoa ; MOPU, Dirección General de Obras Hidráulicas]. — *Escala 1:25000*. — [1985]. — 1 mapa ; 29x42 cm. — Incluye: corte geológico.
Consultado en: DFG, Medio Ambiente. — San Sebastián.

78

Estudio hidrogeológico del área Ereñozar-Izarraitz (Vizcaya y Guipúzcoa) : mapa hidrogeológico de Izarraitz / IGME ; Diputación Foral de Guipúzcoa ; CADEM... [et al.]. — *Escala 1:25000*. — 1986. — 1 mapa : col. ; 69x95 cm. — Incluye: cortes geológicos; esquema de funcionamiento hidráulico.
Consultado en: DFG, Medio Ambiente. — San Sebastián.

79

Estudio hidrogeológico del área Ereñozar-Izarraitz (Vizcaya y Guipúzcoa) : esquema geológico general / IGME ; Diputación Foral de Guipúzcoa ; CADEM... [et al.]. — *Escala 1:50000 [i. e. 1:25000]*. — 1986. — 1 mapa : col. ; 68x121 cm. — Incluye: mapa de situación.
Consultado en: DFG, Medio Ambiente. — San Sebastián.

80

Estudio hidrogeológico del área de Andoain / Ente Vasco de la Energía ; Diputación Foral de Guipúzcoa ; Ingemisa. — *Escala 1:25000*. — 1987. — 1 mapa : col. ; 48x80 cm. — Incluye: esquema de funcionamiento hidráulico y cortes geológicos.
Consultado en: DFG, Medio Ambiente. — San Sebastián.

81

[Inventario de puntos de agua y cartografía de la litología aflorante en el macizo de Ernio (Guipúzcoa) : cartografía geológica / [Cándido García Maiztegui, Imanol Goikoetxea]. — *Escala 1:10000*. — [1986]. — 1 plano en 2 hojas : col. 62x73 cm. + memoria (35 p.)
Consultado en: INGEBA, Biblioteca. — San Sebastián.

82

[Inventario de puntos de agua y cartografía de la litología aflorante en el macizo de Ernio (Guipúzcoa) : puntos de agua / [Cándido García Maiztegui, Imanol Goikoetxea]. — *Escala 1:10000*. — [1986]. — 1 plano en 2 hojas : col. ; 62x73 cm. + memoria (35 p.)
Consultado en: INGEBA, Biblioteca. — San Sebastián.

83

Estudio hidrogeológico del área Ereñozar-Izarraitz (Vizcaya y Guipúzcoa) : inventario de puntos de agua / Instituto Geológico y Minero de España ; Diputación Foral de Guipúzcoa ; Centro para el Ahorro y Desarrollo Energético y Minero (Grupo EVE)... [et al.]. — *Escala 1:10000*. — 1986. — 1 plano en 37 hojas ; 30x42 cm.
Consultado en: DFG, Medio Ambiente. — San Sebastián.

CARTOGRAFIA SOCIO-ECONOMICA

84

[Redes primarias de distribución de agua : cuencas] / Ayuntamiento de Ordizia. — [*Escala no determinada*]. — [S. a.]. — 1 mapa : col. ; 125x100 cm.
Consultado en: Ayto. de Ordizia, Obras. — Ordizia.

85

[Redes primarias de distribución de agua : caudales] / Ayuntamiento de Ordizia. — [*Escala no determinada*]. — [S. a.]. — 1 mapa : col. ; 125x100 cm.
Consultado en: Ayto. de Ordizia, Obras. — Ordizia.

86

Estudio de las posibilidades del desarrollo del transporte aéreo en Guipúzcoa : observatorios meteorológicos / [Diputación de Guipúzcoa y Cámara de Co-

mercio Industria y Navegación]. — [Escala no determinada]. — [1972]. — 1 mapa ; 19x30 cm.

Consultado en: DFG, Medio Ambiente. — San Sebastián.

87

Recopilación y archivo de perímetros mineros : Sección de Minas de Guipúzcoa / [Instituto Geológico y Minero de España]. — 1980.

Consultado en: IGME, Fondo Documental (510). — Madrid.

88

Plan director para la gestión de los residuos sólidos urbanos de Guipúzcoa : empresas mayoristas en residuos industriales inertes / Gipuzkoako Foru Aldundia ; I.R.S. — [Escala no determinada]. — 1982. — 1 mapa ; 30x41 cm.

Consultado en: DFG, Medio Ambiente. — San Sebastián.

89

Plan director para la gestión de los residuos sólidos urbanos de Guipúzcoa : centros de eliminación de los residuos sólidos urbanos : situación 1981/82 / Gipuzkoako Foru Aldundia ; I.R.S. — [Escala no determinada]. — 1982. — 1 mapa ; 30x41 cm.

Consultado en: DFG, Medio Ambiente. — San Sebastián.

90

Plan director para la gestión de los residuos sólidos urbanos de Guipúzcoa : estudio geológico general de la provincia de Guipúzcoa / Gipuzkoako Foru Aldundia ; I.R.S. — [Escala no determinada]. — 1982. — 1 mapa ; 30x41 cm.

Consultado en: DFG, Medio Ambiente. — San Sebastián.

91

Plan director para la gestión de los residuos sólidos urbanos de Guipúzcoa : vertederos controlados de residuos industriales inertes / Gipuzkoako Foru Aldundia ; I.R.S. — [Escala no determinada]. — 1982. — 1 mapa ; 30x41 cm.

Consultado en: DFG, Medio Ambiente. — San Sebastián.

92

Plan director para la gestión de los residuos sólidos urbanos de Guipúzcoa : centros hospitalarios y sanitarios : n.º de camas 1981/82 / Gipuzkoako Foru Aldundia ; I.R.S. — [Escala no determinada]. — 1982. — 1 mapa ; 30x41 cm.

Consultado en: DFG, Medio Ambiente. — San Sebastián.

93

Gipuzkoa : Geografía, Historia y Arte / Director General: Francisco Javier Gómez Piñeiro ; director de la Sección de Geografía: Antonio Cañamero Redondo ; Director de la Sección de Historia: José G. Urrutikoetxea ; Director de la Sección de Arte: Alejandro Cendrero. — *Varias Escalas*. — San Sebastián : [Caja de Ahorros Provincial de Guipuzcoa], D. L. 1982. — 1 atlas : col. ; 28x34 cm. — (Guipuzcoa ; n. 17). — ISBN 84-7231-748-X.

Consultado en: INGEBA, Biblioteca. — San Sebastián.

94

Anteproyecto de la red de colectores generales de la cuenca del río Deba : localización de puntos de muestreo y aforo de la red fluvial / Gobierno Vasco, [Dirección de] Política Territorial y Transportes ; Inpolusa. — [Escala no determinable]. — [1985?]. — 1 mapa ; 20x30 cm.

Consultado en: Gobierno Vasco, Viceconsejería de Medio Ambiente. — Vitoria.

95

Estudio sobre la viabilidad de la distribución de gas natural para usos doméstico-industriales en el Territorio Histórico de Guipuzcoa : fases del plan de gasificación doméstico-comercial del Territorio Histórico de Guipúzcoa / [Diputación Foral de Guipúzcoa] ; SENER. — [Escala no determinada]. — 1985. — 1 mapa : col. ; 30x42 cm.

Consultado en: DFG, Medio Ambiente. — San Sebastián.

96

Provincia de Guipúzcoa : prevención de incendios / ICONA. — *Escala 1:200000*. — [S. a.]. — 1 mapa ; 45x75 cm.

Consultado en: DFG, Montes. — San Sebastián.

97

[Plan comarcal de ordenación : Goiherri] : distribución de empleados industriales en la provincia por ramas de actividad / [Ayuntamientos de la comarca del Goiherri] ; Doxiadis Ibérica. — *Escala gráfica [1:200000]*. — [1966]. — 1 mapa ; 28x40 cm.

Consultado en: DFG, Urbanismo. — San Sebastián.

98

[Estudio del suministro y distribución de energía eléctrica, período 1965-1980] : provincia de Guipúzcoa, año 1965 : distribución de energía eléctrica a la tensión de 138 Kv. / IBERDUERO... [et al.]. — *Escala 1:200000*. — 1966. — 1 mapa ; 43x60 cm.

Consultado en: DFG, Medio Ambiente. — San Sebastián.

99

[Estudio del suministro y distribución de energía eléctrica, período 1965-1980] : provincia de Guipúzcoa, año 1965 : aportación de energía eléctrica a la tensión de 220 Kv. / IBERDUERO... [et al.]. — *Escala 1:200000*. — 1966. — 1 mapa ; 43x60 cm.

Consultado en: DFG, Medio Ambiente. — San Sebastián.

100

[Estudio del suministro y distribución de energía eléctrica, período 1965-1980] : provincia de Guipúzcoa, año 1965 : distribución de energía eléctrica a la tensión de 30 Kv. / IBERDUERO... [et al.]. — *Escala 1:200000*. — 1966. — 1 mapa ; 43x60 cm.

Consultado en: DFG, Medio Ambiente. — San Sebastián.

101

[Estudio del suministro y distribución de energía eléctrica, período 1965-1980] : provincia de Guipúzcoa, año 1980 : distribución de energía eléctrica a la tensión de 138 Kv. / IBERDUERO... [et al.]. — *Escala 1:200000*.

— 1966. — 1 mapa ; 43x58 cm.

Consultado en: DFG, Medio Ambiente. — San Sebastián.

102

[Estudio del suministro y distribución de energía eléctrica, período 1965-1980] : provincia de Guipúzcoa, año 1980 : distribución de energía eléctrica a la tensión de 30 Kv. / IBERDUERO... [et al.]. — *Escala 1:200000*. — 1966. — 1 mapa ; 43x58 cm.

Consultado en: DFG, Medio Ambiente. — San Sebastián.

103

Estudio de las posibilidades del desarrollo del transporte aéreo en Guipúzcoa : situación de industrias / [Diputación Foral de Guipúzcoa y Cámara de Comercio, Industria y Navegación... et al.]. — *Escala 1:400000*. — [1972]. — 1 mapa ; 30x42 cm.

Consultado en: DFG, Medio Ambiente. — San Sebastián.

104

Estudio de las posibilidades del desarrollo del transporte aéreo en Guipúzcoa : situación de canteras / [Diputación de Guipúzcoa ; Cámara de Comercio Industria y Navegación]. — *Escala 1:400000*. — [1972]. — 1 mapa ; 30x42 cm.

Consultado en: DFG, Medio Ambiente. — San Sebastián.

105

Estudio de las posibilidades del desarrollo del transporte aéreo en Guipúzcoa : aerovías del espacio aéreo inferior en las proximidades de S[an] Sebastián / [Diputación de Guipúzcoa ; Cámara de Comercio Industria y Navegación]. — *Escala 1:200000*. — [1972]. — 1 mapa ; 30x19 cm.

Consultado en: DFG, Medio Ambiente. — San Sebastián.

106

Estudio de las posibilidades del desarrollo del transporte aéreo en Guipúzcoa : plazas hoteleras y demografía / [Diputación de Guipúzcoa y Cámara de

Comercio Industria y Navegación de Guipúzcoa... et al.]. — *Escala 1:400000*. — [1972]. — 1 mapa ; 30x42 cm.
Consultado en: DFG, Medio Ambiente. — San Sebastián.

107

Estudio de las posibilidades del desarrollo del transporte aéreo en Guipúzcoa : zonas de influencia del aeropuerto / [Diputación de Guipúzcoa y Cámara de Comercio Industria y Navegación... et al.]. — *Escala 1:400000*. — [1972]. — 1 mapa ; 30x42 cm.
Consultado en: DFG, Medio Ambiente. — San Sebastián.

108

Estudio técnico-económico para la implantación de un aeropuerto en Usúrbil (Guipúzcoa) : situación de canteras / [Cámara de Comercio, Industria y Navegación ; Diputación de Guipúzcoa ; Ayuntamiento S. Sebastián]. — *Escala 1:400000*. — [1973]. — 1 plano ; 30x42 cm.
Consultado en: DFG, Medio Ambiente. — San Sebastián.

109

Estudio técnico-económico para la implantación de un aeropuerto en Usúrbil (Guipúzcoa) : plazas hoteleras y demografía, Guipúzcoa y Navarra / [Cámara de Comercio, Industria y Navegación ; Diputación de Guipúzcoa ; Ayuntamiento S. Sebastián]. — *Escala 1:400000*. — [1973]. — 1 mapa ; 30x42 cm.
Consultado en: DFG, Medio Ambiente. — San Sebastián.

110

Estudio técnico-económico para la implantación de un aeropuerto en Usúrbil (Guipúzcoa) : zonas de influencia del aeropuerto / [Cámara de Comercio, Industria y Navegación ; Diputación de Guipúzcoa ; Ayuntamiento S. Sebastián]. — *Escala 1:400000*. — [1973]. — 1 mapa ; 30x42 cm.
Consultado en: DFG, Medio Ambiente. — San Sebastián.

111

Estudio técnico-económico para la implantación de un aeropuerto en Usúrbil (Guipúzcoa) : situación de industrias, Guipúzcoa / [Cámara de Comercio, Industria y Navegación ; Diputación de Guipúzcoa ; Ayuntamiento S. Sebastián]. — *Escala 1:400000*. — [1973]. — 1 mapa ; 30x42 cm.
Consultado en: DFG, Medio Ambiente. — San Sebastián.

112

Planif. de los abastecimientos de agua a las comarcas de Vitoria, Bilbao, con rec. hidráulicos de la vertiente cantábrica y de la cuenca del Ebro : fase 1ª, valoración de los rec. hidráulicos de Vizcaya, Alava y Guipúzcoa] : localización datos de aforo. — *Escala 1:200000*. — [1980]. — 1 mapa ; 58x95 cm.
Consultado en: DFG, Medio Ambiente. — San Sebastián.

113

Planificación de los abastecimientos de agua a las comarcas de Vitoria, Bilbao, con recursos hidráulicos de la vertiente cantábrica y de la cuenca del Ebro : fase 1ª, valoración de los rec. hid. de Vizcaya, Alava y Guipúzcoa] : estaciones pluviométricas. — *Escala 1:200000*. — [1980]. — 1 mapa ; 58x95 cm.
Consultado en: DFG, Medio Ambiente. — San Sebastián.

114

Estudio de ordenación Enirio-Aralar : lugares de invernada de los rebaños de Enirio-Aralar / [Diputación Foral de Guipúzcoa ; Sociedad de Ciencias Aranzadi]. — *Escala 1:200000*. — 1982. — 1 mapa ; 32x40 cm.
Consultado en: DFG, Montes. — San Sebastián.

115

Provincia de Guipúzcoa : [Guipúzcoa con situación montes U.P. y consorcios] / [Diputación Foral de Guipúzcoa]. — *Escala 1:100000*. — [s. a.]. — 1 mapa ; 64x84 cm.

Consultado en: DFG, Montes. — San Sebastián.

116

Provincia de Guipúzcoa : red viaria / Jefatura de Obras Públicas. — *Escala 1:100000*. — [S. a.]. — 1 mapa ; 72x1000 cm.

Consultado en: DFG, Montes. — San Sebastián.

117

Plan nacional de vías provinciales : provincia de Guipúzcoa : mapa de carreteras o caminos existentes en la provincia y dependientes del ICONA / ICONA ; [Obras Públicas]. — *Escala 1:100000*. — [S. a.]. — 1 mapa ; 72x1001 cm.

Consultado en: DFG, Montes. — San Sebastián.

118

[Terrenos cinegéticos de régimen especial : cotos privados, refugios y zonas de seguridad / Diputación Foral de Guipúzcoa]. — *Escala 1:100000*. — [S. a.]. — 1 mapa : col. ; 61x82 cm. — Incluye puestos de caza.

Consultado en: DFG, Montes. — San Sebastián.

119

Plan de regulación y utilización de recursos hidráulicos de la provincia de Guipúzcoa : Plano general / M.O.P.U. y Diputación Provincial de Guipúzcoa... [et al.]. — *Escala 1:100000*. — 1971. — 1 plano ; 59x130 cm.

Consultado en: DFG, Medio Ambiente. — San Sebastián.

120

Plan de infraestructura sanitaria del litoral Guipuzcoano : plano general (cuencas y comarcas) / MOPU y Diputación Provincial de Guipúzcoa... [et al.]. — *Escala 1:100000*. — 1973. — 1 mapa ; 60x130 cm.

Consultado en: DFG, Medio Ambiente. — San Sebastián

121

Proyecto plan general ordenación : plano de información : situación urbanística comarca 6 / Ayuntamiento de Zarauz ; arquitectos: Juan M. Encio Cortazar, J.I. Zuriarrain Cortazar. — *Escala 1:80000*. — 1974. — 1 mapa ; 30x67 cm. — Incluye: tablas de población por etapas, superficie por etapas; pirámides de edades; tasas de crecimiento de la población; precipitaciones; temperaturas.

Consultado en: DFG, Urbanismo. — San Sebastián.

122

Estudio de parques extraurbanos de Guipúzcoa / [Diputación Foral de Guipúzcoa]. — *Escala 1:100000*. — 1974. — 1 mapa ; 59x74 cm.

Consultado en: DFG, Medio Ambiente. — San Sebastián.

123

Carreteras de Guipúzcoa / Diputación Provincial, Dirección de vías y obras con la colaboración de la Caja de Ahorros Provincial de Guipúzcoa. — *Escala 1:100000*. — [San Sebastián] : la Diputación, 1974. — 1 mapa : col. ; 64x83 cm. — Relieve por sombreado.

Consultado en: INGEBA, Biblioteca. — San Sebastián.

124

Estudio urbanístico y recogida de información urbanística básica de 36 municipios de la provincia de Guipúzcoa : definición de criterios para su ordenación urbana : especialización funcional / [Ministerio de la Vivienda, Dirección General de Urbanismo ; Estudio Medem]. — *Escala 1:100000*. — 1976. — 1 plano ; 59x84 cm.

Consultado en: DFG, Urbanismo. — San Sebastián.

125

Estudio urbanístico y recogida de información urbanística básica de 36 municipios de la provincia de Guipúzcoa : definición de criterios para su ordenación urbana : expectativas de desarrollo / [Ministerio de la Vivienda, Dirección General de Urbanismo ; Estudio

Medem]. — *Escala 1:100000*. — 1976. — 1 plano ; 59x84 cm.

Consultado en: DFG, Urbanismo. — San Sebastián.

126

Estudio urbanístico y recogida de información urbanística básica de 36 municipios de la provincia de Guipúzcoa : definición de criterios para su ordenación urbana : contexto supralocal / [Ministerio de la Vivienda, Dirección General de Urbanismo ; Estudio Medem]. — *Escala 1:100000*. — 1976. — 1 plano ; 59x84 cm.

Consultado en: DFG, Urbanismo. — San Sebastián.

127

Estudio urbanístico y recogida de información urbanística básica de 36 municipios de la provincia de Guipúzcoa : definición de criterios para su ordenación urbana : preservación y promoción / [Ministerio de la Vivienda, Dirección General de Urbanismo ; Estudio Medem]. — *Escala 1:100000*. — 1976. — 1 plano ; 59x84 cm.

Consultado en: DFG, Urbanismo. — San Sebastián.

128

Estudio urbanístico y recogida de información urbanística básica de 36 municipios de la provincia de Guipúzcoa : definición de criterios para su ordenación urbana : municipios con planeamiento en el grado de delimitación de suelo urbano / [Ministerio de la Vivienda, Dirección General de Urbanismo ; Estudio Medem]. — *Escala 1:100000*. — 1976. — 1 plano ; 59x84 cm.

Consultado en: DFG, Urbanismo. — San Sebastián.

129

Estudio urbanístico y recogida de información urbanística básica de 36 municipios de la provincia de Guipúzcoa : definición de criterios para su ordenación urbana : municipios con planeamiento en el grado de normas subsidiarias municipales / [Ministerio de la Vivienda, Dirección General de Urbanismo

; Estudio Medem]. — *Escala 1:100000*. — 1976. — 1 plano ; 59x84 cm.

Consultado en: DFG, Urbanismo. — San Sebastián.

130

Estudio urbanístico y recogida de información urbanística básica de 36 municipios de la provincia de Guipúzcoa : definición de criterios para su ordenación urbana : municipios con planeamiento en el grado de plan general municipal / [Ministerio de la Vivienda, Dirección General de Urbanismo ; Estudio Medem]. — *Escala 1:100000*. — 1976. — 1 plano ; 59x84 cm.

Consultado en: DFG, Urbanismo. — San Sebastián.

131

Gipuzkoa : [mapa turístico] / Diseño y dibujo: Rafael Margalé Herrero. — *Escala aproximada 1:75000*. — [San Sebastián] : Caja de Ahorros Municipal de San Sebastián, 1979. — 1 mapa : col. ; 92x116 cm. — El norte se sitúa en la parte inferior del mapa. — Incluye dibujos de los principales monumentos de 13 comarcas.

Consultado en: INGEBA, Biblioteca. — San Sebastián.

132

[Carta arqueológica de Guipúzcoa] / Aranzadi Zientzi Elkarte. — *Escala 1:100000*. — San Sebastián : Aranzadi Zientzi Elkarte, 1982. — 1 mapa : col. ; 55x80 cm. — En: Munibe / Aranzadi Zientzi Elkarte, n. 34, fasc. 1-3 (1982).

Consultado en: INGEBA, Biblioteca. — San Sebastián.

133

Plan hidrológico vasco : informe 1 (1983) : centrales hidroeléctricas : provincia de Guipúzcoa : planta de instalaciones / [Gobierno Vasco ; Proser]. — *Escala 1:100000*. — [1983]. — 1 mapa ; 60x84 cm.

Consultado en: DFG, Medio Ambiente. — San Sebastián.

134

Plan integral de abastecimiento y saneamiento territorio histórico de Gui-

púzcoa : abastecimiento [de agua] situación actual / Diputación Foral de Guipúzcoa ; SENER. — *Escala 1:100000*. — 1985. — 1 mapa : col. ; 60x85 cm. Consultado en: DFG, Medio Ambiente. — San Sebastián.

135

Carreteras de Guipúzcoa / Diputación Foral de Guipúzcoa. — *Escala 1:100000*. — Bilbao : Karlan, 1986. — 1 mapa : col. ; 64x83 cm. Consultado en: DFG, Carreteras. — San Sebastián.

136

Gipuzkoako Udalak / Gipuzkoako Foru Aldundia, Lurralde Informazio Zerbitzua. — *Escala [1:100000]*. — 1 mapa : col. ; 60x82 cm. — Digitalizado. Consultado en: DFG, Información Territorial. — San Sebastián.

137

[Plan comarcal de ordenación : Goierri] : municipios y ciudades de la comarca / [Ayuntamientos de la comarca del Goierri] ; Doxiadis Ibérica. — *Escala gráfica [1:75000]*. — [1966]. — 1 mapa ; 28x21 cm. Consultado en: DFG, Urbanismo. — San Sebastián.

138

[Plan comarcal de ordenación : Goierri] : población de los municipios / [Ayuntamientos de la comarca del Goierri] ; Doxiadis Ibérica. — *Escala gráfica [1:75000]*. — [1966]. — 1 mapa ; 28x21 cm. Consultado en: DFG, Urbanismo. — San Sebastián.

139

[Plan comarcal de ordenación : Goierri] : población activa y empleo por sectores en 1964 / [Ayuntamientos de la comarca del Goierri] ; Doxiadis Ibérica. — *Escala gráfica [1:75000]*. — [1966]. — 1 mapa ; 28x21 cm. Consultado en: DFG, Urbanismo. — San Sebastián.

140

[Plan comarcal de ordenación : Goierri] : empleo por ramas de industria en los municipios de la comarca / [Ayuntamientos de la comarca del Goierri] ; Doxiadis Ibérica. — *Escala gráfica [1:75000]*. — [1966]. — 1 mapa ; 28x21 cm. Consultado en: DFG, Urbanismo. — San Sebastián.

141

[Plan comarcal de ordenación : Goierri] : empleo por intervalos en los municipios de la comarca / [Ayuntamientos de la comarca del Goierri] ; Doxiadis Ibérica. — *Escala gráfica [1:75000]*. — [1966]. — 1 mapa ; 28x21 cm. Consultado en: DFG, Urbanismo. — San Sebastián.

142

[Plan comarcal de ordenación : Goierri] : interrelaciones, trabajo / [Ayuntamientos de la comarca del Goierri] ; Doxiadis Ibérica. — *Escala gráfica [1:75000]*. — [1966]. — 1 mapa ; 28x21 cm. Consultado en: DFG, Urbanismo. — San Sebastián.

143

[Plan comarcal de ordenación : Goierri] : interrelaciones, comercio / [Ayuntamientos de la comarca del Goierri] ; Doxiadis Ibérica. — *Escala gráfica [1:75000]*. — [1966]. — 1 mapa ; 28x21 cm. Consultado en: DFG, Urbanismo. — San Sebastián.

144

[Plan comarcal de ordenación : Goierri] : interrelaciones, enseñanza / [Ayuntamientos de la comarca del Goierri] ; Doxiadis Ibérica. — *Escala gráfica [1:75000]*. — [1966]. — 1 mapa ; 28x21 cm. Consultado en: DFG, Urbanismo. — San Sebastián.

145

[Plan comarcal de ordenación : Goierri] : comunicaciones y tráfico por carretera / [Ayuntamientos de la comarca del Goierri] ; Doxiadis Ibérica. — *Escala grá-*

fica [1:75000]. — [1966]. — 1 mapa ; 28x21 cm.

Consultado en: DFG, Urbanismo. — San Sebastián.

146

[Plan comarcal de ordenación : Goiherri] : energía eléctrica / [Ayuntamientos de la comarca del Goiherri] ; Doxiadis Ibérica. — *Escala gráfica* [1:75000]. — [1966]. — 1 mapa ; 28x21 cm.

Consultado en: DFG, Urbanismo. — San Sebastián.

147

Plan de infraestructura sanitaria del litoral Guipuzcoano : río Oria : división de comarcas / M.O.P.U.y Diputación Provincial de Guipúzcoa... [et al.]. — *Escala* 1:50000. — 1973. — 1 mapa ; 70x113 cm. Consultado en: DFG, Medio Ambiente. — San Sebastián.

148

Plan general municipal, Eibar : tráfico : ocupación de los valles del Deva y Ego / [Ayuntamiento de Eibar] ; Eraiki ; Siadeco... [et al.]. — *Escala* 1:50000. — 1976. — 1 mapa ; 85x129 cm. — Revisión P.G.O.U. 1959

Consultado en: DFG, Urbanismo. — San Sebastián.

149

Estudio saneamiento río Bidasoa : estaciones depuradoras / [Diputación Foral de Navarra ; SEDECCA]. — *Escala aproximada* [1:50000]. — [1977]. — 1 mapa ; 47x43 cm.

Consultado en: DFG, Medio Ambiente. — San Sebastián.

150

[Delimitación por cuencas de las zonas naturales a proteger] : Cuenca n. 3 : río Urumea : municipios que pertenecen a la cuenca / [Gobierno Vasco, Departamento de Política Territorial y Obras Públicas]. — *Escala* 1:50000. — [1980]. — 1 mapa ; 59x84 cm.

Consultado en: Gobierno Vasco, Viceconsejería de Medio Ambiente. — Vitoria.

151

[Delimitación por cuencas de las zonas naturales a proteger] : Cuenca n. 5 : río Urola : municipios que pertenecen a la cuenca / [Gobierno Vasco, Departamento de Política Territorial y Obras Públicas]. — *Escala* 1:50000. — [1980]. — 1 mapa ; 63x81 cm.

Consultado en: Gobierno Vasco, Viceconsejería de Medio Ambiente. — Vitoria.

152

[Cuencas hidrográficas de la Comunidad Autónoma del País Vasco] : cuenca n. 4 : río Oria : municipios que pertenecen a la cuenca / Gobierno Vasco, Viceconsejería de Medio Ambiente. — *Escala* 1:50000. — [1980-]. — 1 mapa ; 85x129 cm.

Consultado en: Gobierno Vasco, Viceconsejería de Medio Ambiente. — Vitoria.

153

[Cuencas hidrográficas de la Comunidad Autónoma del País Vasco] : cuenca n. 4 : río Oria : infraestructura hidráulica / Gobierno Vasco, Viceconsejería de Medio Ambiente. — *Escala* 1:50000. — [1980]. — 1 mapa ; 85x129 cm.

Consultado en: Gobierno Vasco, Viceconsejería de Medio Ambiente. — Vitoria.

154

[Cuencas hidrográficas de la Comunidad Autónoma del País Vasco] : cuenca n. 4 : río Oria : cuenca directa al Cantábrico de los ríos Urumea y Oria / Gobierno Vasco, Viceconsejería de Medio Ambiente. — *Escala* 1:50000. — [1980]. — 1 mapa : col. ; 85x129 cm.

Consultado en: Gobierno Vasco, Viceconsejería de Medio Ambiente. — Vitoria.

155

[Delimitación por cuencas de las zonas naturales a proteger] : cuenca n. 4 : río Oria : cuenca directa al Cantábrico entre los ríos Urumea y Oria : municipios que pertenecen a las cuencas / [Gobierno Vasco, Departamento de Política Territorial y Obras Públicas]. — *Escala* 1:50000. — [1980]. — 1 mapa ; 85x118 cm.

Consultado en: Gobierno Vasco, Viceconsejería de Medio Ambiente. — Vitoria.

156

[Delimitación por cuencas de las zonas naturales a proteger] : cuenca n. 1 : río Bidasoa : cuenca n. 2 : río Oyarzun : municipios que pertenecen a las cuencas / [Gobierno Vasco, Departamento de Política Territorial y Obras Públicas]. — *Escala 1:50000*. — [1980]. — 1 mapa ; 42x86 cm.

Consultado en: Gobierno Vasco, Viceconsejería de Medio Ambiente. — Vitoria.

157

Inventariación de ríos : río Urumea : plano de cuenca : [aspectos socioeconómicos] / [Diputación Foral de Guipúzcoa]. — *Escala 1:50000*. — 1981. — 1 mapa : col. ; 57x63 cm.

Consultado en: DFG, Montes. — San Sebastián.

158

Zumárraga: estudio análisis de la red de distribución del servicio municipal de abastecimiento de agua y previsiones futuras : situación / Aguas del Norte. — *Escala 1:50000*. — 1985. — 1 mapa ; 38x74 cm.

Consultado en: Ayto. de Zumárraga, Oficina técnica. — Zumárraga.

159

[Situación de los montes de utilidad pública sobre el provincial escala 1:25000] / Diputación Foral de Guipúzcoa. — *Escala 1:25000*. — [s.a.]. — 1 mapa en 27 hojas ; 45x60 cm.

Consultado en: DFG, Montes. — San Sebastián

160

[Plan comarcal de ordenación : Goierri] : pendientes aprovechables / [Ayuntamientos de la comarca del Goierri] ; Doxiadis Ibérica. — *Escala gráfica [1:25000]*. — [1966]. — 1 mapa ; 28x40 cm.

Consultado en: DFG, Urbanismo. — San Sebastián.

161

[Plan comarcal de ordenación : Goierri] : zonificación existente y espacio aprovechable / [Ayuntamientos de la comarca del Goierri] ; Doxiadis Ibérica. — *Es-*

cala gráfica [1:25000]. — [1966]. — 1 mapa ; 28x40 cm.

Consultado en: DFG, Urbanismo. — San Sebastián.

162

[Plan comarcal de ordenación : Goierri] : el plano de ordenación : zonificación general hasta el año 2010 / [Ayuntamientos de la comarca del Goierri] ; Doxiadis Ibérica. — *Escala gráfica [1:25000]*. — [1966]. — 1 mapa ; 28x40 cm.

Consultado en: DFG, Urbanismo. — San Sebastián.

163

Cuenca alta del Deva / J. Malo. — Reformado [19]74. — *Escala 1:35000*. — [S. l. : s. n.], D. l. 1974. (Bilbao : Chaveli). — 1 plano ; 49x44 cm. — Uso montaño, indicando cordales, cimas, collados, etc.

Consultado en: INGEBA, Biblioteca. — San Sebastián.

164

Estudio saneamiento río Bidasoa : principales presas de derivación del eje Baztán-Bidasoa / Diputación Foral de Navarra ; SEDECCA — *Escala aproximada [1:25000]*. — [1977]. — 1 mapa ; 86x86 cm.

Consultado en: DFG, Medio Ambiente. — San Sebastián.

165

Estudio saneamiento río Bidasoa : plano general / [Diputación Foral de Navarra ; SEDECCA]. — *Escala aproximada [1:25000]*. — [1977]. — 1 mapa ; 86x86 cm.

Consultado en: DFG, Medio Ambiente. — San Sebastián.

166

Estudio saneamiento río Bidasoa : principales industrias y granjas / [Diputación Foral de Navarra ; SEDECCA]. — *Escala aproximada [1:25000]*. — [1977]. — 1 mapa ; 86x86 cm.

Consultado en: DFG, Medio Ambiente. — San Sebastián.

167

Estudio y comparación de alternativas para abastecimiento y otros usos de agua en la comarca del Urola medio y costa : plano de situación de embalses y cuencas reguladas / Diputación Foral de Guipúzcoa ; Ingeniero: José María Elósegui. — *Escala 1:25000*. — 1982. — 1 mapa : col. ; 89x112 cm.
Consultado en: DFG, Medio Ambiente. — San Sebastián.

168

[Carta arqueológica de Guipúzcoa] / Aranzadi Zientzi Elkarte. — *Escala 1:25000*. — San Sebastián : Aranzadi Zientzi Elkarte, 1982. — 1 mapa en 18 hojas : col. ; varias dimensiones. — En: Munibe / Aranzadi Zientzi Elkarte, n. 34, fasc. 1-3 (1982).
Consultado en: INGEBA, Biblioteca. — San Sebastián.

169

[Inventario y análisis de las captaciones de agua para 67 municipios de Guipúzcoa] / Escuela Superior de Ingenieros Industriales, San Sebastián. — *Escala 1:25000*. — [1983]. — 1 mapa ; 52x66 cm. — Cartografía de base: mapa topográfico Nacional escala 1:25000.
Consultado en: DFG, Medio Ambiente. — San Sebastián.

170

Contaminación del agua de la cuenca alta del río Urola : trazado colectores y ubicación depuradoras / Hibaia. — *Escala 1:25000*. — 1984. — 1 mapa ; 98x55 cm.
Consultado en: DFG, Medio Ambiente. — San Sebastián.

171

Estudio de corrección del impacto ambiental de la carretera de enlace Venta de Muguiro - Carretera Nacional I en el tramo correspondiente a Guipúzcoa : paisaje y arqueología / Diputación Foral de Guipúzcoa, Departamento de Medio Ambiente, Aguas y Saneamiento ; Hibaia, estudios e ingeniería de la contaminación. — *Escala 1:25000*. — 1985. — 1 mapa ; 78x61 cm.

Consultado en: Gobierno Vasco, Viceconsejería de Medio Ambiente. — Vitoria.

172

Estudio de corrección del impacto ambiental de la carretera de enlace Venta de Muguiro - Carretera Nacional I en el tramo correspondiente a Guipúzcoa : perfiles de paisaje / Diputación Foral de Guipúzcoa, Departamento de Medio Ambiente, Aguas y Saneamiento ; Hibaia, estudios e ingeniería de la contaminación. — *Escala 1:25000, Escala vertical 1:10000*. — 1985. — 1 mapa ; 30x41 cm.
Consultado en: Gobierno Vasco, Viceconsejería de Medio Ambiente. — Vitoria.

173

Plan especial de protección y ordenación de la cuenca de Urkulu : avance información urbanística : estructura comarcal / Diputación Foral de Guipúzcoa ; INYPSA... [et al.]. — *Escala 1:25000*. — 1985. — 1 mapa ; 98x108 cm.
Consultado en: DFG, Medio Ambiente (331/85). — San Sebastián.

174

[Cartografía de líneas de 30 Kv de Salcedo / IBERDUERO]. — *Escala [1:10000]*. — [S. a.]. — 1 plano en varias hojas ; varias dimensiones.
Consultado en: IBERDUERO. — San Sebastián.

175

[Cartografía de líneas a 13,2 Kv de Salcedo / IBERDUERO]. — *Escala [1:10000]*. — [S. a.]. — 1 plano en 14 hojas ; varias dimensiones.
Consultado en: IBERDUERO. — San Sebastián.

176

[Caminos rurales de Guipúzcoa] / [Diputación Foral de Guipúzcoa]. — *Escala [1:10000]*. — [1982-1986]. — 1 plano en 91 hojas : col. ; 52x70 cm.
Consultado en: DFG, Fomento Agrario. — San Sebastián.

177

Estudio de corrección del impacto ambiental de la carretera de enlace Ven-

ta de Muguiro - Carretera Nacional I en el tramo correspondiente a Guipúzcoa : perfiles de paisaje / Diputación Foral de Guipúzcoa, Departamento de Medio Ambiente, Aguas y Saneamiento ; Hibaia. — *Escala 1:10000, Escala vertical 1:5000*. — 1985. — 1 mapa en 3 hojas ; 30x41 cm. Consultado en: Gobierno Vasco, Viceconsejería de Medio Ambiente. — Vitoria.

178

[Líneas de 13,2 Kv y 30 Kv / IBERDUERO]. — *Escala 1:10000*. — [1986-]. — 1 plano en 8 hojas ; 100x140 cm. — En realización
Consultado en: IBERDUERO. — San Sebastián.

179

[Plan comarcal de ordenación urbana : Goiherri] : antigüedad de edificios (1964) / [Ayuntamientos de la comarca del Goiherri] ; Doxiadis Ibérica. — *Escala gráfica 1:5000*. — [1966]. — 1 plano en 2 hojas ; 28x58 cm.
Consultado en: DFG, Urbanismo. — San Sebastián.

180

[Plan comarcal de ordenación urbana : Goiherri] : alturas medias de edificación (1964) / [Ayuntamientos de la comarca del Goiherri] ; Doxiadis Ibérica. — *Escala gráfica 1:5000*. — [1966]. — 1 plano en 2 hojas ; 28x58 cm.
Consultado en: DFG, Urbanismo. — San Sebastián.

181

[Plan comarcal de ordenación urbana : Goiherri] : planes generales [municipales] de ordenación urbana / [Ayuntamientos de la comarca del Goiherri] ; Doxiadis Ibérica. — *Escala gráfica 1:5000*. — [1966]. — 1 plano en 2 hojas ; 28x58 cm.
Consultado en: DFG, Urbanismo. — San Sebastián.

182

[Plan comarcal de ordenación urbana : Goiherri] : pendientes ocupadas (1964) / [Ayuntamientos de la comarca del Goiherri] ; Doxiadis Ibérica. — *Escala grá-*

fica 1:5000. — [1966]. — 1 plano en 2 hojas ; 28x58 cm.

Consultado en: DFG, Urbanismo. — San Sebastián.

183

[Plan comarcal de ordenación urbana : Goiherri] : estructura urbanística actual / [Ayuntamientos de la comarca del Goiherri] ; Doxiadis Ibérica. — *Escala gráfica 1:5000*. — [1966]. — 1 plano en 4 hojas ; 28x58 y 28x114 cm.
Consultado en: DFG, Urbanismo. — San Sebastián.

184

Plan comarcal de ordenación : [Goiherri] : zonificación actual / Ayuntamientos [de la comarca del Goiherri] ; Doxiadis Ibérica... [et al.]. — *Escala gráfica 1:5000*. — [1966]. — 1 plano en 3 hojas ; 84x105 cm.
Consultado en: DFG, Urbanismo. — San Sebastián.

185

Plan comarcal de ordenación : [Goiherri] : pendientes / Ayuntamientos [de la comarca del Goiherri] ; Doxiadis Ibérica... [et al.]. — *Escala gráfica 1:5000*. — [1966]. — 1 plano en 3 hojas ; 84x105 cm.
Consultado en: DFG, Urbanismo. — San Sebastián.

186

Plan comarcal de ordenación : [Goiherri] : zonificación futura (año 2010) / Ayuntamientos [de la comarca del Goiherri] ; Doxiadis Ibérica... [et al.]. — *Escala gráfica 1:5000*. — [1966]. — 1 plano en 3 hojas ; 84x105 cm.
Consultado en: DFG, Urbanismo. — San Sebastián.

187

Plan de regulación y utilización de recursos hidráulicos de la provincia de Guipúzcoa : Granda-Erreka / M.O.P.U. y Diputación Provincial de Guipúzcoa... [et al.]. — *Escala 1:5000*. — 1971. — 1 plano en 2 hojas ; 30x60 cm. — Coordenadas U.T.M.
Consultado en: DFG, Medio Ambiente. — San Sebastián.

188

Plan de regulación y utilización de recursos hidráulicos de la provincia de Guipúzcoa : Urkulu Alto / M.O.P.U. y Diputación Provincial de Guipúzcoa... [et al.]. — *Escala 1:5000*. — 1971. — 1 plano ; 41x79 cm.
Consultado en: DFG, Medio Ambiente. — San Sebastián.

189

Plan de regulación y utilización de recursos hidráulicos de la provincia de Guipúzcoa : Urkulu Bajo / M.O.P.U. y Diputación Provincial de Guipúzcoa... [et al.]. — *Escala 1:5000*. — 1971. — 1 plano ; 64x96 cm. — Equidistancia 5 m. en curvas de nivel.
Consultado en: DFG, Medio Ambiente. — San Sebastián.

190

Plan de regulación y utilización de recursos hidráulicos de la provincia de Guipúzcoa : Oriá Medio / MOPU y Diputación Provincial de Guipúzcoa... [et al.]. — *Escala 1:5000*. — 1971. — 1 plano ; 61x150 cm.
Consultado en: DFG, Medio Ambiente. — San Sebastián.

191

Plan de regulación y utilización de recursos hidráulicos de la provincia de Guipúzcoa : Urrestilla / M.O.P.U. y Diputación Provincial de Guipúzcoa... [et al.]. — *Escala 1:5000*. — 1971. — 1 plano ; 32x71 cm.
Consultado en: DFG, Medio Ambiente. — San Sebastián.

192

[Relación de monumentos megalíticos afectados por el trazado del gaseoducto de la empresa «ENEGAS» : tramos: Valle del Deba, Vergara-Alzaga] / [Sociedad de Ciencias Naturales Aranzadi]. — *Escala 1:5000*. — [1980]. — 1 plano en 6 hojas ; dimensiones varias.
Consultado en: DFG, Medio Ambiente. — San Sebastián.

193

Carreteras de Guipúzcoa / Diputación Provincial de Guipúzcoa. — *Escala 1:5000*. — 1985. — 1 plano en 280 hojas : col. ; 56x76 cm. — Coordenadas U.T.M. — Vuelo 1985.
Consultado en: DFG, Carreteras. — San Sebastián.

194

[Líneas de 13,2 Kv / IBERDUERO]. — *Escala [1:5000]*. — [1985-]. — 1 plano en 160 hojas ; 59x80 cm. — En realización
Consultado en: IBERDUERO. — San Sebastián.

195

Plan integral de abastecimiento y saneamiento territorio histórico de Guipúzcoa : emisarios costa Guipuzcoana Este, Oeste. / Diputación Foral de Guipúzcoa ; SENER. — *Escala 1:5000*. — [1985]. — 1 plano en 2 hojas ; 60x85 cm.
Consultado en: DFG, Medio Ambiente. — San Sebastián.

196

Plan de regulación y utilización de recursos hidráulicos de la provincia de Guipúzcoa : Estanda / M.O.P.U. y Diputación Provincial de Guipúzcoa... [et al.]. — *Escala 1:2000*. — 1971. — 1 plano ; 64x96 cm.
Consultado en: DFG, Medio Ambiente. — San Sebastián.

197

[Plan especial de] planeamiento y ordenación del suelo en las márgener de la autovía San Sebastián-Tolosa, C.N-I P. K. 439 al 459 : planta general / M.O.P.U. ; Jefatura de O.P. de Guipúzcoa... [et al.]. — *Escala 1:1000*. — 1970. — 1 plano en 20 hojas : col. ; 30x102 cm.
Consultado en: DFG, Urbanismo. — San Sebastián.

CARTOGRAFIA ECOLOGICA

198

Estudio de corrección del impacto ambiental de la carretera de enlace Venta de Muguero - Carretera Nacional I en el tramo correspondiente a Guipúzcoa : geomorfología y riesgos geológicos / Diputación Foral de Guipúzcoa, Departamento de Medio Ambiente, Aguas y Saneamiento ; Hibaia. — [Escala no determinada]. — 1985. — 1 mapa ; 41x30 cm. Consultado en: Gobierno Vasco, Viceconsejería de Medio Ambiente. — Vitoria.

199

Estudio de corrección del impacto ambiental de la carretera de enlace Venta de Muguero - Carretera Nacional I en el tramo correspondiente a Guipúzcoa : contaminación crónica de las aguas superficiales / Diputación Foral de Guipúzcoa, Departamento de Medio Ambiente, Aguas y Saneamiento ; Hibaia. — [Escala no determinada]. — 1985. — 1 mapa ; 41x30 cm. Consultado en: Gobierno Vasco, Viceconsejería de Medio Ambiente. — Vitoria.

200

Proyecto hidrogeológico del Goierri : mapa de vulnerabilidad / Diputación Foral de Guipúzcoa ; Autor: Pedro Badiella... [et al.]. — Escala 1:100000. — 1981. — 1 plano ; 30x59 cm. Consultado en: DFG, Medio Ambiente. — San Sebastián.

201

Estudio de evaluación de los recursos hidráulicos subterráneos del Territorio Histórico de Guipúzcoa : mapa de vulnerabilidad a la contaminación / Diputación Foral de Guipúzcoa ; MOPU, Dirección General de Obras Hidráulicas... [et al.]. — Escala 1:100000. — 1985. — 1 mapa ; 77x92 cm. — Incluye esquema de distribución de áreas hidrogeológicas. Consultado en: DFG, Medio Ambiente. — San Sebastián.

202

Plan integral de abastecimiento y saneamiento Territorio Histórico de Gui-

púzcoa : situación actual de la calidad de aguas de los ríos de Guipúzcoa vía acuática / Diputación Foral de Guipúzcoa ; SENER. — Escala 1:100000. — 1985. — 1 mapa : col. ; 60x85 cm. Consultado en: DFG, Medio Ambiente. — San Sebastián.

203

[Estudio de la contaminación de las aguas del puerto de Pasajes] : cuenca del río Oyarzun, de las regatas que vierten al puerto de Pasajes y de las regatas entre Peña Turrilla y Pasajes : estudio de los afluentes : puntos de muestreo / [Universidad del País Vasco]. — Escala 1:50000. — [1982]. — 1 mapa ; 44x40 cm. Consultado en: DFG, Medio Ambiente. — San Sebastián.

204

Evaluación de las necesidades de repoblación piscícola con trucha común en la provincia de Guipúzcoa : cuencas del Urumea, ría de Pasajes y Bidasoa / [Diputación Foral de Guipúzcoa] ; Fco. Javier Martín Herrero. — Escala 1:50000. — 1983. — 1 mapa ; 49x62 cm. Consultado en: DFG, Montes. — San Sebastián.

205

Evaluación de las necesidades de repoblación piscícola con trucha común en la provincia de Guipúzcoa : cuencas del Oria / [Diputación Foral de Guipúzcoa] ; Fco. Javier Martín Herrero. — Escala 1:50000. — 1983. — 1 mapa ; 101x62 cm. Consultado en: DFG, Montes. — San Sebastián.

206

Evaluación de las necesidades de repoblación piscícola con trucha común en la provincia de Guipúzcoa : cuencas del Deba / [Diputación Foral de Guipúzcoa] ; Fco. Javier Martín Herrero. — Escala 1:50000. — 1983. — 1 mapa ; 107x62 cm. Consultado en: DFG, Montes. — San Sebastián.

207

Evaluación de las necesidades de repoblación piscícola con trucha común en la provincia de Guipúzcoa : cuenca del Urola / [Diputación Foral de Guipúzcoa] ; Fco Javier Martín Herrero. — *Escala 1:50000*. — 1983. — 1 mapa ; 101x62 cm.

Consultado en: DFG, Montes. — San Sebastián.

208

Estudio sobre situación de los ríos del País Vasco 1983, y objetivo de calidad de las aguas : localización de puntos de muestreo y clasificación de la calidad de las aguas en la cuenca del río Urola / Gobierno Vasco ; IMPOLUSA. — *Escala 1:50000*. — 1984. — 1 mapa ; 60x84 cm.

Consultado en: DFG, Medio Ambiente. — San Sebastián.

209

Estudio sobre situación de los ríos del País Vasco 1983, y objetivo de calidad de las aguas : localización de puntos de muestreo y clasificación de la calidad de las aguas en la cuenca del río Deba / Gobierno Vasco ; IMPOLUSA. — *Escala 1:50000*. — 1984. — 1 mapa ; 86x119 cm.

Consultado en: DFG, Medio Ambiente. — San Sebastián.

210

Estudio sobre situación de los ríos del País Vasco 1983, y objetivo de calidad de las aguas : localización de puntos de muestreo y clasificación de la calidad de las aguas en la cuenca del río Oria / Gobierno Vasco ; IMPOLUSA. — *Escala 1:50000*. — 1984. — 1 mapa ; 86x119 cm.

Consultado en: DFG, Medio Ambiente. — San Sebastián.

211

Estudio sobre situación de los ríos del País Vasco 1983, y objetivo de calidad de las aguas : localización de puntos de muestreo y clasificación de la calidad de las aguas en la cuenca del río Urumea / Gobierno Vasco ; IMPOLUSA.

— *Escala 1:50000*. — 1984. — 1 mapa ; 61x84 cm.

Consultado en: DFG, Medio Ambiente. — San Sebastián.

212

Estudio de la situación de los ríos del País Vasco 1983, y objetivo de calidad de las aguas : localización de puntos de muestreo y clasificación de la calidad de las aguas en la cuenca del río Bidasoa y del río Oyarzun / Gobierno Vasco ; IMPOLUSA. — *Escala 1:50000*. — 1984. — 1 mapa ; 60x85 cm.

Consultado en: DFG, Medio Ambiente. — San Sebastián.

213

Estudio de riesgos naturales de la provincia de Guipúzcoa : mapa de riesgos / Diputación Foral de Guipúzcoa ; INGENISA... [et al.]. — *Escala 1:50000*. — 1985. — 1 mapa en 4 hojas : col. ; 72x105 cm. — Incluye mapa de situación a escala 1:400000.

Consultado en: DFG, Medio Ambiente (566/85). — San Sebastián.

214

Estudio de riesgos naturales de la provincia de Guipúzcoa : mapa de exposiciones / Diputación Foral de Guipúzcoa ; INGENISA... [et al.]. — *Escala 1:50000*. — 1985. — 1 mapa en 4 hojas : col. ; 52x105 cm. — Incluye mapa de situación a escala 1:400000.

Consultado en: DFG, Medio Ambiente (566/85). — San Sebastián.

215

Estudio saneamiento río Bidasoa : puntos de análisis abióticos y tóxicos / [Diputación Foral de Navarra ; SEDECCA]. — *Escala aproximada [1:25000]*. — [1977]. — 1 mapa ; 86x86 cm.

Consultado en: DFG, Medio Ambiente. — San Sebastián.

216

Estudio saneamiento río Bidasoa : índices bióticos puntos de freza del salmón / [Diputación Foral de Navarra ; SEDECCA]. — *Escala aproximada [1:25000]*. — [1977]. — 1 mapa ; 86x86 cm.

Consultado en: DFG, Medio Ambiente. — San Sebastián.

217

Contaminación del agua de la cuenca alta del río Urola : localización puntos de aforo y análisis índices bióticos / Diputación Foral de Guipúzcoa ; Hibaia. — *Escala 1:25000*. — 1984. — 1 mapa ; 98x55 cm.

Consultado en: DFG, Medio Ambiente. — San Sebastián.

218

Estudio de corrección del impacto ambiental de la carretera de enlace Venta de Muguiro - Carretera Nacional I en el tramo correspondiente a Guipúzcoa : alteraciones más importantes / Diputación Foral de Guipúzcoa, Departamento de Medio Ambiente, Aguas y Saneamiento ; Hibaia. — *Escala 1:25000*. — 1985. — 1 mapa ; 78x61 cm.

Consultado en: Gobierno Vasco, Viceconsejería de Medio Ambiente. — Vitoria.

1 ABALTZISKETA

CARTOGRAFIA DE BASE, MATEMATICA, GEODESICA

1

Plano General [Catastral]: Abalziskueta / Ministerio de Hacienda, Servicio de valoración Urbana ; Arquitecto: José María de Iturriaga Dou. — *Escala 1:10000*. — 1975. — 1 Plano ; 65x88 cm. + fichas técnicas. — Planimétrico.

Consultado en: DFG, Hacienda Foral. — San Sebastián.

2

Plano del amojonamiento del monte de utilidad pública, nº 32, «Egido», término municipal de Abaldisqueta / [Diputación Foral de Guipúzcoa] ; ingeniero de montes: Adolfo G. Castañeda. — *Escala 1:5000*. — 1971. — 1 Plano ; 65x83 cm. Consultado en: DFG, Montes. — San Sebastián.

3

Normas Subsidiarias de Tipo A de Abaltzisketa : parcelario de Larraitz / Arkitektoak: [Juan Ramón Larratxe eta Pello Errazkin]. — *Escala 1:5000*. — 1981. — 1 Plano ; 50x104 cm.

Consultado en: DFG, Urbanismo. — San Sebastián.

4

Plano fotogramétrico del monte «Egido» nº 32 de U. P., propiedad del Aytº de Abaltzisketa : [Parcelario por especies] / Diputación Foral de Guipúzcoa ; ICONA. — *Escala 1:5000*. — 1981. — 1 Plano : col. ; 80x122 cm. — Incluye: año de repoblación, superficie y resumen por especies. — añadida repoblación de 1982. Consultado en: DFG, Montes. — San Sebastián.

5

[Catastro de riqueza rústica : Abaltzisketa / Diputación Foral de Guipúzcoa ;

Neurri]. — *Escala aproximada 1:7000*. — 1984. — 5 fotografías aéreas : col. ; 33x31 cm. + fichas técnicas por parcela. — Vuelo de base: 1983. — Datos catastrales de 1954. — Fichas técnicas actualizadas. — Reducción de la fotografía aérea a escala 1:3000.

Consultado en: DFG, Hacienda Foral. - San Sebastián.

6

[Casco urbano de] Abaltzisketa / Diputación Foral de Guipúzcoa, Cartografía. — *Escala 1:5000* — [1985] — 1 plano ; 60x84 cm. — Vuelo de base 1983. — Coordenadas UTM. — Derivado del plano a escala 1:5000 de la provincia. — Equidistancia de las curvas de nivel: 5 m.

Consultado en: DFG, Información Territorial.

7

[Catastro de riqueza rústica : Abaltzisketa / Diputación Foral de Guipúzcoa ; Neurri]. — *Escala aproximada 1:3000*. — 1984. — 5 fotografías aéreas : col. ; 71x71 cm. + fichas técnicas por parcela. — Vuelo de base: 1983. — Datos catastrales de 1954. — Fichas técnicas actualizadas.

Consultado en: DFG, Hacienda Foral. — San Sebastián.

8

Plano parcelario [Catastral] : Abalziskueta / Ministerio de Hacienda, servicio de valoración Urbana ; Arquitecto: José María de Iturriaga Dou. — *Escala 1:1000*. — 1975. — 1 Plano en 2 hojas ; 65x88 cm. + fichas técnicas. — Planimétrico.

Consultado en: DFG, Hacienda Foral. — San Sebastián.

9

Normas Subsidiarias de Tipo A de Abaltzisketa : parcelario del centro urbano y su entorno más próximo / Arkitektoak: Pello Errazkin eta Juan Ramón

Larratxe. — *Eskala 1:500*. — 1981. — 1 Plano ; 51x85 cm.
Consultado en: DFG, Urbanismo. — San Sebastián.

CARTOGRAFIA FISIOGRAFICA

10

Plan integral de abastecimiento y saneamiento Territorio Histórico de Guipúzcoa : Cuenca de aportación de la regata de Urtxubi al embalse de Ibiur / Diputación Foral de Guipúzcoa ; Sener. — *Escala 1:10000*. — 1985. — 1 Plano ; 60x85 cm.
Consultado en: DFG, Medio Ambiente. — San Sebastián.

11

Plan integral de abastecimiento y saneamiento Territorio Histórico de Guipúzcoa : Embalse de Ibiur : cuenca de aportación / Diputación Foral de Guipúzcoa ; Sener. — *Escala 1:10000*. — 1985. — 1 Plano ; 60x85 cm.
Consultado en: DFG, Medio Ambiente. — San Sebastián.

CARTOGRAFIA SOCIO-ECONOMICA

12

Plan de aprovechamiento de los recursos turísticos de los municipios no costeros de Guipúzcoa : Comarca «Tolosa» : Recursos y oferta turística, situación actual / Secretaría de Estado de turismo ; Ocinco-Eginai. — [*Escala aproximada 1:14000*]. — 1981. — 1 Plano ; 76x55 cm.
Consultado en: DFG, Medio Ambiente. — San Sebastián.

13

Plan de aprovechamiento de los recursos turísticos de los municipios no costeros de Guipúzcoa : Comarca «Tolosa» : Plan de aprovechamiento, necesidades / Secretaría de Estado de turismo ; Ocinco-Eginai. — [*Escala aproximada 1:14000*]. — 1981. — 1 Plano ; 76x55 cm.
Consultado en: DFG, Medio Ambiente. — San Sebastián.

14

Estudio urbanístico y recogida de información urbanística básica de 36 municipios de la provincia de Guipúzcoa : definición de criterios para su ordenación urbana : estudio urbanístico de Abalquisqueta : información urbanística / [Ministerio de la Vivienda, Dirección General de Urbanismo] ; Estudio Medem. — *Escala 1:5000*. — 1977. — 1 Plano ; 85x62 cm.
Consultado en: DFG, Urbanismo. — San Sebastián.

15

Red de distribución de gas natural en Guipúzcoa : zona 5 / Enagas ; Sener-OTP... [et al.]. — *Escala 1:5000*. — 1979. — 1 Plano en 5 hojas ; 54x93 cm.
Consultado en: DFG, Medio Ambiente. — San Sebastián.

16

Normas Subsidiarias de Tipo A de Abaltzisketa : red de servicios del núcleo urbano / Arkitektoak: Juan Ramón Larratxe eta Pello Errazkin. — *Escala 1:5000*. — 1981. — 1 Plano ; 50x85 cm.
Consultado en: DFG, Urbanismo. — San Sebastián.

17

Normas Subsidiarias de Tipo A de Abaltzisketa : topográfico con sus curvas de nivel, bosques, carreteras, piscinas y construcciones / Arkitektoak: Juan Ramón Larratxe eta Pello Errazkin. — *Escala 1:5000*. — 1981. — 1 Plano ; 61x148 cm.
Consultado en: DFG, Urbanismo. — San Sebastián.

18

Normas Subsidiarias de Tipo A de Abaltzizketa : redes generales de servicio / Arkitektoak: Pello Errazkin eta Juan Ramón Larratxe. — *Eskala 1:5000*. — 1981. — 1 Plano ; 60x150 cm.
Consultado en: DFG, Urbanismo. — San Sebastián.

19

[Estado actual de las redes de saneamiento de la cuenca del río Oria : Abaltzizketa] / Peticionario: Ministerio de la Vi-

vienda ; Neurri. — *Eskala 1:1000*. — 1977. — 1 Plano ; 56x83 cm.
Consultado en: DFG, Medio Ambiente. — San Sebastián.

20

Normas Subsidiarias de Tipo A de Abaltzizketa : delimitación del suelo urbano / Arkitektoak: Pello Errazkin eta Juan Ramón Larratxe. — *Eskala 1:500*. — 1981. — 1 Plano ; 51x85 cm.
Consultado en: DFG, Urbanismo. — San Sebastián.

2 ADUNA

CARTOGRAFIA DE BASE, MATEMÁTICA, GEODESICA

1

Plan rural, Aduna : plano general / Diputación de Guipúzcoa, Sección de Catastro. — *Eskala 1:5000*. — [1967]. — 1 plano : col. ; 88x73 cm.
Consultado en: DFG, Urbanismo. — San Sebastián.

2

Plan rural, Aduna : parcelación / Diputación de Guipúzcoa, Sección de Catastro. — *Eskala 1:5000*. — [1967]. — 1 plano : col. ; 88x73 cm.
Consultado en: DFG, Urbanismo. — San Sebastián.

3

[Orto, Usúrbil, Zizurkil, Aduna, Andoain, Urnieta, Hernani, Lasarte-Oria y parte de Astigarraga, San Sebastián y Villabona] / Restituido por la Sección de

Catastro de la Diputación de Guipúzcoa. — *Eskala 1:5000* ; *proyección Lambert*. — [1967?]. — 1 plano en 28 hojas : col. ; 57x77 cm. — Vuelo de base 1966?. — Coordenadas Lambert. — Equidistancia de las curvas de nivel: 5 m.
Consultado en: DFG, Información Territorial.

4

Plano general [catastral] : Aduna, [Zizurkil, Asteasu, Larraul] / Ministerio de Hacienda, Servicio de Valoración Urbana. — *Eskala 1:5000*. — 1975. — 1 plano en 10 hojas ; 65x88 cm. + fichas técnicas. — Equidistancia curvas de nivel 5 metros. — Planimétrico.
Consultado en: DFG, Hacienda Foral. — San Sebastián.

5

[Catastro de riqueza rústica : Aduna] / Diputación Foral de Guipúzcoa ; Neurri]. — *Eskala aproximada [1:7000]*. — [1984-]. — 4 fotografías aéreas : col. ; 33x31 cm. + fichas Técnicas por parcela — Vuelo de

base 1983. — Datos catastrales de 1954. — Fichas técnicas actualizadas. — Reducción de fotografía aérea a escala 1:3000. Consultado en: DFG, Hacienda Foral. — San Sebastián.

6

Monte de utilidad pública, nº 17 «Aduna Mendi», nº 18 «Aduna Mendi Iturri», Ayuntamiento de Aduna : [parcelario por especies] / Diputación Foral de Guipúzcoa. — *Escala 1:5000*. — 1986. — 1 plano : col. ; 69x101 cm. — Incluye: año de repoblación, superficie y resumen por especies.

Consultado en: DFG, Montes. — San Sebastián.

7

Mapa Nacional Topográfico Parcelario : provincia de Guipúzcoa : término municipal de Aduna / Instituto Geográfico Nacional. — *Escala 1:2000*. — 1984. — 6 hojas ; dimensiones varias + índices Consultado en: Instituto Geográfico Nacional. — San Sebastián.

8

[Catastro de riqueza rústica : Aduna / Diputación Foral de Guipúzcoa ; Neurri]. — *Escala aproximada [1:3000]*. — [1984-]. — 4 fotografías aéreas : col. ; 71x71 cm. + fichas técnicas por parcela — Vuelo de base 1983. — Datos catastrales de 1954. — Fichas técnicas actualizadas.

Consultado en: DFG, Hacienda Foral. — San Sebastián.

9

Plano parcelario [Catastral] : Aduna, [Cizurkil, Asteasu, Larraul] / Ministerio de Hacienda, Servicio de Valoración Urbana. — *Escala 1:1000*. — 1975. — 1 plano en 17 hojas ; 65x88 cm. + fichas técnicas. — Planimétrico

Consultado en: DFG, Hacienda Foral. — San Sebastián.

10

[Plano fotogramétrico] : Aduna / [Ministerio de la Vivienda] ; Neurri — *Escala 1:1000*. — 1977. — 1 plano ; 60x90 cm. — Equidistancia de las curvas de nivel: 1 metro.

Consultado en: Ayuntamiento de Aduna. — Aduna.

11

Delimitación del suelo urbano del término municipal de Aduna : información : parcelario del suelo urbano / Peticionario: Diputación Foral de Guipúzcoa ; Arquitecto: Luis M^a Uzcanga Salas. — *Escala 1:1000*. — 1980. — 3 planos en 1 hoja ; 60x106 cm.

Consultado en: DFG, Urbanismo. — San Sebastián.

CARTOGRAFIA FISIOGRAFICA

12

Delimitación del suelo urbano del término municipal de Aduna : información : hidrología y vegetación / Peticionario: Diputación Foral de Guipúzcoa ; Arquitecto: Luis M^a Uzcanga Salas. — *Escala 1:5000*. — 1980. — 1 plano ; 90x106 cm. Consultado en: DFG, Urbanismo. — San Sebastián.

13

Delimitación del suelo urbano del término municipal de Aduna : información : geología / Peticionario: Diputación Foral de Guipúzcoa ; Arquitecto: Luis M^a Uzcanga Salas. — *Escala 1:5000*. — 1980. — 1 plano ; 90x106 cm.

Consultado en: DFG, Urbanismo. — San Sebastián.

14

Delimitación del suelo urbano del término municipal de Aduna : información : clinometría / Peticionario: Diputación Foral de Guipúzcoa ; Arquitecto: Luis M^a Uzcanga Salas. — *Escala 1:5000*. — 1980. — 1 plano ; 90x106 cm.

Consultado en: DFG, Urbanismo. — San Sebastián.

CARTOGRAFIA SOCIO-ECONOMICA

15

Plan integral de abastecimiento y saneamiento territorio histórico de Guipúzcoa : esquema básico saneamiento Tolosa-Andoain / Diputación Foral de Guipúzcoa ; Sener. — *Escala 1:10000*. — 1985. — 1 plano en 2 hojas ; 60x85 cm. Consultado en: DFG, Medio Ambiente. — San Sebastián.

16

[Adunamendi n° 17-18, terrenos del Ayuntamiento de Aduna : plano de situación / Diputación Foral de Guipúzcoa]. — *Escala 1:5000*. — [S. a.]. — 1 plano ; 92x77cm. Consultado en: DFG, Montes. — San Sebastián.

17

Deslinde de los montes de U.P. n° 17 y 18, Aduna / Ingeniero: Gracián Jaúregui. — *Escala 1:5000*. — [S. a.]. — 1 plano ; 66x62 cm. Consultado en: DFG, Montes. — San Sebastián.

18

Amojonamiento de los montes n° 17 y 18 denominados «Aduna Mendi», ayuntamiento de Aduna. / Ingeniero: Ricardo Aranegui. — *Escala 1:5000*. — 1958. — 1 plano ; 65x60 cm. Consultado en: DFG, Montes. — San Sebastián.

19

Plan rural, Aduna : caseríos / Diputación de Guipúzcoa, Sección de Catastro. — *Escala 1:5000*. — [1967]. — 1 plano : col. ; 88x73 cm. Consultado en: DFG, Urbanismo. — San Sebastián.

20

Plan rural, Aduna : zonificación y usos. / Diputación de Guipúzcoa, Sección de Catastro. — *Escala 1:5000*. — [1967]. — 1 plano : col. ; 88x73 cm. Consultado en: DFG, Urbanismo. — San Sebastián.

21

Plan rural, Aduna : indicaciones sobre estructuraciones y vías / Diputación de Guipúzcoa, Sección de Catastro. — *Escala 1:5000*. — [1967]. — 1 plano : col. ; 87x73 cm. Consultado en: DFG, Urbanismo. — San Sebastián.

22

Proyecto de delimitación del suelo urbano : plano general de delimitación / Ayuntamiento de Aduna ; Ingeniero: Jose María Elósegui Amundarain. — *Escala 1:5000*. — 1976. — 1 plano ; 54x71 cm. Consultado en: DFG, Urbanismo. — San Sebastián.

23

Estudio urbanístico y recogida de información urbanística básica de 36 municipios de la provincia de Guipúzcoa : definición de criterios para su ordenación urbana : estudio urbanístico de Aduna : Información urbanística / [Ministerio de la Vivienda, Dirección General de Urbanismo] ; Estudio Medem. — *Escala 1:5000*. — 1977. — 1 plano ; 79x985 cm. Consultado en: DFG, Urbanismo. — San Sebastián.

24

Delimitación del suelo urbano del término municipal de Aduna : información : equipamiento público y privado / Peticionario: Diputación Foral de Guipúzcoa ; Arquitecto: Luis M^a Uzcanga Salas. — *Escala 1:5000*. — 1980. — 1 plano ; 90x106 cm. Consultado en: DFG, Urbanismo. — San Sebastián.

25

Delimitación del suelo urbano del término municipal de Aduna : ordenación : zonificación suelo no urbanizable / Peticionario: Diputación Foral de Guipúzcoa ; Arquitecto: Luis M^a Uzcanga Salas. — *Escala 1:5000*. — 1980. — 1 plano ; 90x106 cm. Consultado en: DFG, Urbanismo. — San Sebastián.

26

Plan de aprovechamiento de los recursos turísticos de los municipios no costeros de Guipúzcoa : comarca «Tolosa»: recursos y oferta turística, situación actual / Secretaría de Estado de Turismo ; Ocínco-Eginai — *Escala aproximada [1:14000]*. — 1981. — 1 plano ; 76x55 cm.

Consultado en: DFG, Medio Ambiente. — San Sebastián.

27

Plan de aprovechamiento de los recursos turísticos de los municipios no costeros de Guipúzcoa : comarca «Tolosa»: plan de aprovechamiento, necesidades / Secretaría de Estado de Turismo ; Ocínco-Eginai. — *Escala aproximada [1:14000]*. — 1981. — 1 plano ; 76x55 cm. Consultado en: DFG, Medio Ambiente. — San Sebastián.

28

Planos de información de las redes de servicios municipales : planta de captaciones red de alimentación, depósitos / Ayuntamiento de Zizurkil ; Kemen... [et al.]. — *Escala 1:5000*. — 1983. — 1 plano ; 78x103 cm.

Consultado en: DFG, Medio Ambiente. — San Sebastián.

29

Normas subsidiarias [tipo] B [de] Aduna : clasificación del suelo : ordenación del suelo no urbanizable / Arquitecto: Iñaki Echeverría Izaguirre — *Escala 1:5000*. — 1985. — 1 plano ; 85x76 cm. Consultado en: DFG, Urbanismo. — San Sebastián.

30

Villabona y parte de Cizurkil y Aduna : plan general : zonificación / Ayuntamiento de Villabona]. — *Escala 1:2000*. — [1958]. — 1 plano ; 92x135 cm.

Consultado en: DFG, Urbanismo. — San Sebastián.

31

Plan integral de abastecimiento y saneamiento Territorio Histórico de Guipúzcoa : interceptor Tolosa-Andoain :

planta y perfil longitudinal / Diputación Foral de Guipúzcoa ; Sener. — *Escala 1:2000*. — 1985. — 1 plano en 12 hojas ; 60x84 cm. — Incluye: perfil longitudinal a escala vertical 1:200, escala horizontal 1:2000.

Consultado en: DFG, Medio Ambiente. — San Sebastián.

32

Normas subsidiarias [tipo] B [de] Aduna : red viaria y aparcamientos / Arquitecto: Iñaki Echeverría Izaguirre. — *Escala 1:2000*. — 1985. — 1 plano ; 72x89 cm. Consultado en: DFG, Urbanismo. — San Sebastián.

33

Delimitación del suelo urbano del término municipal de Aduna : ordenación : delimitación del suelo urbano / Peticionario: Diputación Foral de Guipúzcoa ; Arquitecto: Luis M^a Uzcanga Salas. — *Escala 1:1000*. — 1980. — 3 planos en 1 hoja ; 60x106 cm.

Consultado en: DFG, Urbanismo. — San Sebastián.

34

Delimitación del suelo urbano del término municipal de Aduna : ordenación : unidades de actuación urbanística / Peticionario: Diputación Foral de Guipúzcoa ; Arquitecto: Luis M^a Uzcanga Salas. — *Escala 1:1000*. — 1980. — 3 planos en 1 hoja ; 60x107 cm.

Consultado en: DFG, Urbanismo. — San Sebastián.

35

Delimitación del suelo urbano del término municipal de Aduna : ordenación : servicios y comunicaciones / Peticionario: Diputación Foral de Guipúzcoa ; Arquitecto: Luis M^a Uzcanga Salas. — *Escala 1:1000*. — 1980. — 3 planos en 1 hoja ; 60x106 cm.

Consultado en: DFG, Urbanismo. — San Sebastián.

36

Delimitación del suelo urbano del término municipal de Aduna : información : abastecimiento de agua / Peti-

cionario: Diputación Foral de Guipúzcoa ; Arquitecto: Luis M^a Uzcanga Salas. — *Escala 1:1000*. — 1980. — 1 plano en 2 hojas ; 90x164 cm.

Consultado en: DFG, Urbanismo. — San Sebastián.

37

Delimitación del suelo urbano del término municipal de Aduna : información : ocupación de edificios y vías de comunicación / Peticionario: Diputación Foral de Guipúzcoa ; Arquitecto: Luis M^a Uzcanga Salas. — *Escala 1:1000*. — 1980. — 1 plano en 2 hojas ; 90x164 cm.

Consultado en: DFG, Urbanismo. — San Sebastián.

38

Delimitación del suelo urbano del término municipal de Aduna : información : servicios electrónico y telefónico / Peticionario: Diputación Foral de Guipúzcoa ; Arquitecto: Luis M^a Uzcanga Salas. — *Escala 1:1000*. — 1980. — 1 plano en 2 hojas ; 90x164 cm.

Consultado en: DFG, Urbanismo. — San Sebastián.

39

Delimitación del suelo urbano del término municipal de Aduna : información : saneamiento / Peticionario: Diputación Foral de Guipúzcoa ; Arquitecto: Luis

M^a Uzcanga Salas. — *Escala 1:1000*. — 1980. — 1 plano en 2 hojas ; 90x164 cm. Consultado en: DFG, Urbanismo. — San Sebastián.

40

[Infraestructura de saneamiento] : Aduna : planta de aguas pluviales y negras / Diputación Foral de Guipúzcoa ; Arquitecto técnico: Javier Santos Solís. — *Escala 1:1000*. — 1983. — 1 plano en 9 hojas ; 60x89 cm.

Consultado en: DFG, Medio Ambiente. — San Sebastián.

41

Delimitación del suelo urbano del término municipal de Aduna : ordenación : ordenación general del casco urbano / Peticionario: Diputación Foral de Guipúzcoa ; Arquitecto: Luis M^a Uzcanga Salas. — *Escala 1:500*. — 1980. — 1 plano ; 60x107 cm.

Consultado en: DFG, Urbanismo. — San Sebastián.

42

Delimitación del suelo urbano del término municipal de Aduna : ordenación : actuaciones / Peticionario: Diputación Foral de Guipúzcoa ; Arquitecto: Luis M^a Uzcanga Salas. — *Escala 1:500*. — 1980. — 1 plano ; 60x107 cm.

Consultado en: DFG, Urbanismo. — San Sebastián.

3 AIZARNAZABAL

CARTOGRAFIA DE BASE, MATEMATICA, GEODESICA

1

Provincia de Guipúzcoa : término municipal de Aizarnazabal : [división en polígonos] / Instituto Geográfico Nacional. — *Escala 1:25000*. — 1983. — 1 mapa : col. ; 43x57 cm.

Consultado en: Instituto Geográfico Nacional. — San Sebastián.

2

Estudio fiscal contribución urbana : Aizarnazabal : término municipal de limitación / Ministerio de Hacienda ; arquitecto: José M. de Yturriaga Dou. — *Escala 1:10000*. — 1967. — 1 plano ; 34x98 cm. — Planimétrico.

Consultado en: DFG, Hacienda Foral. - San Sebastián.

3

Plano general [catastral] : Aizarnazabal / Ministerio de Hacienda, Servicio de Valoración Urbana ; arquitecto: José M. de Iturriaga Dou. — *Escala 1:5000*. — 1970. — 1 plano ; 62x87 cm. — Planimétrico.

Consultado en: DFG, Hacienda Foral. - San Sebastián.

4

[Catastro de riqueza rústica : Aizarnazabal / Diputación Foral de Guipúzcoa ; Neurri]. — [*Escala aproximada 1:7000*]. — [1984]. — 3 fotografías aéreas : col. ; 33x31 cm. + fichas informativas por parcela. — Vuelo de base 1983. — Datos catastrales de 1954. — Fichas técnicas actualizadas. — Reducción de fotografía aérea a escala 1:3000.

Consultado en: DFG, Hacienda Foral. - San Sebastián.

5

Mapa nacional topográfico parcelario : provincia de Guipúzcoa : término municipal de Aizarnazabal, plano catastral / Instituto Geográfico Nacional. —

Escala 1:5000. — 1984. — 1 hoja ; 75x97 cm. + índices.

Consultado en: Instituto Geográfico Nacional. — San Sebastián.

6

[Catastro de riqueza rústica : Aizarnazabal / Diputación Foral de Guipúzcoa ; Neurri]. — [*Escala aproximada 1:3000*]. — [1984-]. — 3 fotografías aéreas : col. ; 71x71 cm. + fichas técnicas por parcela. — Vuelo de base 1983. — Datos catastrales de 1954. — Fichas técnicas actualizadas.

Consultado en: DFG, Hacienda Foral. - San Sebastián.

7

[Plano fotogramétrico] : Aizarnazabal / Ministerio de la Vivienda ; Neurri. — *Escala 1:1000*. — 1977. — 1 plano en 2 hojas ; 60x84 cm. — Equidistancia curvas de nivel 1 metro.

Consultado en: Ayuntamiento de Aizarnazabal. — Aizarnazabal.

8

Plano parcelario [catastral] : Aizarnazabal / Ministerio de Hacienda, Servicio de Valoración Urbana ; arquitecto: José M. de Iturriaga Dou. — *Escala 1:500*. — 1970. — 1 plano ; 61x89 cm. + fichas técnicas. — Planimétrico.

Consultado en: DFG, Hacienda Foral. - San Sebastián.

CARTOGRAFIA FISIOGRAFICA

9

[Estudio de riesgos naturales del Territorio Histórico de Guipúzcoa (2ª fase)] : mapa de redes de drenaje del término de Aizarnazabal / [Diputación Foral de Guipúzcoa ; C.G.S. ; F. Tames... et al.]. — *Escala 1:25000*. — [1986]. — 1 mapa ; 30x21 cm.

Consultado en: DFG, Medio Ambiente. — San Sebastián.

10

[Estudio de evaluación de los recursos hidráulicos subterráneos del Territorio Histórico de Guipúzcoa : inventario de puntos de agua] : Aizarnazabal / [Diputación Foral de Guipúzcoa ; MOPU, Dirección General de Obras Hidráulicas]. — [Escala 1:10000]. — [1984]. — 1 plano ; 57x73 cm.

Consultado en: DFG, Medio Ambiente. — San Sebastián.

11

Normas subsidiarias de planeamiento del término municipal de Aizarnazabal : hidrología y vegetación / Peticionario: Ayuntamiento de Aizarnazabal ; Arquitecto: Luis M^a Uzanga Salas. — Escala 1:5000. — 1982. — 1 plano ; 60x107 cm. Consultado en: DFG, Urbanismo. — San Sebastián.

12

Normas subsidiarias de planeamiento del término municipal de Aizarnazabal : clinometría / Peticionario: Ayuntamiento de Aizarnazabal ; Arquitecto: Luis M^a Uzanga Salas. — Escala 1:5000. — 1982. — 1 plano ; 60x106 cm.

Consultado en: DFG, Urbanismo. — San Sebastián.

13

Normas subsidiarias de planeamiento del término municipal de Aizarnazabal : clinometría / Peticionario: Ayuntamiento de Aizarnazabal ; Arquitecto: Luis M^a Uzanga Salas. — Escala 1:5000. — 1985. — 1 plano ; 60x107 cm.

Consultado en: DFG, Urbanismo. — San Sebastián.

14

Normas subsidiarias de planeamiento del término municipal de Aizarnazabal : hidrología y vegetación / Peticionario: Ayuntamiento de Aizarnazabal ; Arquitecto: Luis M^a Uzanga Salas. — Escala 1:5000. — 1985. — 1 plano ; 60x107 cm. Consultado en: DFG, Urbanismo. — San Sebastián.

15

Plan general de abastecimiento y saneamiento del Territorio Histórico de Guipúzcoa : mapa geológico y perfil longitudinal : Iraeta-Oikina / Diputación Foral de Guipúzcoa ; Sener ; Geotheknika... [et al.]. — Escala 1:5000. — 1985. — 1 plano en 2 hojas : col. ; 60x85 cm. — Incluye: perfil longitudinal escala vertical 1:500 y horizontal 1:5000.

Consultado en: DFG, Medio Ambiente. — San Sebastián.

16

Estudio de riesgos naturales del Territorio Histórico de Guipúzcoa : mapa de procesos geológicos : Aizarnazabal / Diputación Foral de Guipúzcoa ; C.G.S... [et al.]. — Escala 1:5000. — 1986. — 4 planos ; 55x108 cm. — Incluye: esquema de situación.

Consultado en: DFG, Medio Ambiente. — San Sebastián.

17

Estudio de riesgos naturales del Territorio Histórico de Guipúzcoa (2^a fase) : mapa de procesos geológicos : Aizarnazabal / Diputación Foral de Guipúzcoa ; C.G.S. ; F. Tames... [et al.]. — Escala 1:5000. — 1986. — 1 plano en 4 hojas ; 55x109 cm.

Consultado en: DFG, Medio Ambiente. — San Sebastián.

CARTOGRAFIA SOCIO-ECONOMICA

18

Plan de aprovechamiento de los recursos turísticos de los municipios costeros de Guipúzcoa : comarca «Urola-Costa» : plan de aprovechamiento, necesidades / Secretaría de Estado de Turismo ; Ocinco-Eginai. — [Escala aproximada 1:14000]. — 1981. — 1 plano ; 62x59 cm.

Consultado en: DFG, Medio Ambiente. — San Sebastián.

19

Plan de aprovechamiento de los recursos turísticos de los municipios costeros de Guipúzcoa : comarca «Urola-Costa» : recursos y oferta turística, situación actual / Secretaría de Estado de Turismo ; Ocínco-Eginai. — [Escala aproximada 1:14000]. — 1981. — 1 plano ; 62x59 cm.

Consultado en: DFG, Medio Ambiente. — San Sebastián.

20

Plan integral de abastecimiento y saneamiento del Territorio Histórico de Guipúzcoa : esquema básico abastecimiento bajo Urola / Diputación Foral de Guipúzcoa ; Sener. — Escala 1:10000. — 1985. — 1 plano en 5 hojas ; 60x85 cm. Consultado en: DFG, Medio Ambiente. — San Sebastián.

21

Estudio urbanístico y recogida de información urbanística básica de 36 municipios de la provincia de Guipúzcoa : definición de criterios para su ordenación urbana : estudio urbanístico de Aizarnazabal : información urbanística / [Ministerio de la Vivienda, Dirección General de Urbanismo] ; Estudio Medem. — Escala 1:5000. — 1977. — 1 plano ; 70x93 cm.

Consultado en: DFG, Urbanismo. — San Sebastián.

22

Normas subsidiarias de planeamiento del término municipal de Aizarnazabal : red viaria / Peticionario: Ayuntamiento de Aizarnazabal ; Arquitecto: Luis M^a Uzcanga Salas. — Escala 1:2000. — 1984. — 1 plano ; 60x106 cm.

Consultado en: DFG, Urbanismo. — San Sebastián.

23

Normas subsidiarias de planeamiento del término municipal de Aizarnazabal : planeamiento parcial redactado / Peticionario: Ayuntamiento de Aizarnazabal ; Arquitecto: Luis M^a Uzcanga Salas. — Escala 1:2000. — 1985. — 1 plano ; 60x107 cm.

Consultado en: DFG, Urbanismo. — San Sebastián.

24

Normas subsidiarias de planeamiento del término municipal de Aizarnazabal : clasificación del suelo en las normas de 1978 (no aprobadas) / Peticionario: Ayuntamiento de Aizarnazabal ; Arquitecto: Luis M^a Uzcanga Salas. — Escala 1:2000. — 1985. — 1 plano ; 60x106 cm. Consultado en: DFG, Urbanismo. — San Sebastián.

25

Normas subsidiarias de planeamiento del término municipal de Aizarnazabal : clasificación del suelo en las normas de 1973 (no aprobadas) / Peticionario: Ayuntamiento de Aizarnazabal ; Arquitecto: Luis M^a Uzcanga Salas. — Escala 1:2000. — 1985. — 1 plano ; 60x106 cm. Consultado en: DFG, Urbanismo. — San Sebastián.

26

Normas subsidiarias de planeamiento del término municipal de Aizarnazabal : estructura de la propiedad / Peticionario: Ayuntamiento de Aizarnazabal ; Arquitecto: Luis M^a Uzcanga Salas. — Escala 1:2000. — 1985. — 1 plano ; 60x107 cm. Consultado en: DFG, Urbanismo. — San Sebastián.

27

Normas subsidiarias de planeamiento del término municipal de Aizarnazabal : usos del suelo / Peticionario: Ayuntamiento de Aizarnazabal ; Arquitecto: Luis M^a Uzcanga Salas. — Escala 1:2000. — 1985. — 1 plano ; 60x106 cm.

Consultado en: DFG, Urbanismo. — San Sebastián.

28

Plan integral de abastecimiento y saneamiento del Territorio Histórico de Guipúzcoa : condiciones de abastecimiento del bajo Urola, tramo Azpeitia-Oikina, planta y perfil longitudinal / Diputación Foral de Guipúzcoa ; Sener. — Escala 1:2000. — 1985. — 1 plano en 13 ho-

jas ; 60x85 cm. — Incluye: perfil longitudinal a escala vertical 1:400, horizontal 1:200. Consultado en: DFG, Medio Ambiente. — San Sebastián.

29

Normas subsidiarias de planeamiento del término municipal de Aizarnazabal : servicios / Peticionario: Ayuntamiento de Aizarnazabal ; Arquitecto: Luis M^a Uzcanga Salas. — *Escala 1:1000*. — 1982. — 1 plano ; 98x164 cm. Consultado en: DFG, Urbanismo. — San Sebastián.

30

Normas subsidiarias de planeamiento del término municipal de Aizarnazabal : sistemas generales / Peticionario: Ayuntamiento de Aizarnazabal ; Arquitecto: Luis M^a Uzcanga Salas. — *Escala 1:1000*. — 1982. — 1 plano ; 98x164 cm. Consultado en: DFG, Urbanismo. — San Sebastián.

31

Normas subsidiarias de planeamiento del término municipal de Aizarnazabal : clasificación del suelo / Peticionario: Ayuntamiento de Aizarnazabal ; Arquitecto: Luis M^a Uzcanga Salas. — *Escala 1:1000*. — 1982. — 1 plano ; 98x164 cm. Consultado en: DFG, Urbanismo. — San Sebastián.

32

Normas subsidiarias de planeamiento del término municipal de Aizarnazabal : energía eléctrica / Peticionario: Ayuntamiento de Aizarnazabal ; Arquitecto: Luis M^a Uzcanga Salas. — *Escala 1:1000*. — 1985. — 1 plano ; 99x164 cm. Consultado en: DFG, Urbanismo. — San Sebastián.

33

Normas subsidiarias de planeamiento del término municipal de Aizarnazabal : saneamiento / Peticionario: Ayuntamiento de Aizarnazabal ; Arquitecto: Luis M^a Uzcanga Salas. — *Escala 1:1000*. — 1985. — 1 plano ; 99x164 cm. Consultado en: DFG, Urbanismo. — San Sebastián.

34

Normas subsidiarias de planeamiento del término municipal de Aizarnazabal : abastecimiento y distribución de agua / Peticionario: Ayuntamiento de Aizarnazabal ; Arquitecto: Luis M^a Uzcanga Salas. — *Escala 1:1000*. — 1985. — 1 plano ; 99x164 cm. Consultado en: DFG, Urbanismo. — San Sebastián.

35

Normas subsidiarias de planeamiento del término municipal de Aizarnazabal : ordenación : tipo A / Peticionario: Ayuntamiento de Aizarnazabal ; Arquitecto: Luis M^a Uzcanga Salas. — *Escala 1:500*. — 1985. — 1 plano ; 60x107 cm. Consultado en: DFG, Urbanismo. — San Sebastián.

36

Normas subsidiarias de planeamiento del término municipal de Aizarnazabal : clasificación del suelo : normas tipo A / Peticionario: Ayuntamiento de Aizarnazabal ; Arquitecto: Luis M^a Uzcanga Salas. — *Escala 1:500*. — 1985. — 1 plano ; 60x107 cm. Consultado en: DFG, Urbanismo. — San Sebastián.

Red subterránea a M[edia] T[ensión] y B[aja] T[ensión] : Aizarnazabal : sector... / Iberduero, San Sebastián. — *Escala 1:500*. — 198?. — 2 planos : col. ; 60x84 cm. — Planimétrico. — Incluye esquema de las arquetas de registro y de salida del centro de transformación. — Prevista su digitalización en 1989. Consultado en: Iberduero, Guetaria 13. — San Sebastián.

CARTOGRAFIA ECOLOGICA

37

Estudio de riesgos naturales del Territorio Histórico de Guipúzcoa (2ª fase)

: mapa de riesgos potenciales : Aizar-nazabal / Diputación Foral de Guipúzcoa ; C.G.S. ; F. Tames... [et al.]. — *Escala*

1:5000. — 1986. — 1 plano en 4 hojas ; 55x96 cm.

Consultado en: DFG, Medio Ambiente. — San Sebastián.

4 ALBIZTUR

CARTOGRAFIA DE BASE, MATEMATICA, GEODESICA

1

Plano general [catastral] : Albiztur / Ministerio de Hacienda, Servicio de Valoración Urbana. — *Escala 1:5000*. — [1970]. — 1 plano en 5 hojas ; 65x93 cm. — Planimétrico. Consultado en: DFG, Hacienda Foral. — San Sebastián.

2

[Catastro de riqueza rústica : Albiztur / Diputación Foral de Guipúzcoa ; Neurri]. — [*Escala aproximada 1:7000*]. — [1984-] — 11 fotografías aéreas : col. ; 33x31 cm. + fichas técnicas por parcela — Vuelo de base 1983. — Datos catastrales de 1954. — Fichas técnicas actualizadas. — Reducción de fotografía aérea a escala 1:3000. Consultado en: DFG, Hacienda Foral. — San Sebastián.

3

[Catastro de riqueza rústica : Albiztur / Diputación Foral de Guipúzcoa ; Neurri]. — [*Escala aproximada 1:3000*]. — [1984-] — 11 fotografías aéreas : col. ; 71x71 cm. + fichas técnicas por parcela — Vuelo de base 1983. — Datos catastrales de 1954. — Fichas técnicas actualizadas. Consultado en: DFG, Hacienda Foral. — San Sebastián.

4

[Plano topográfico] : Albiztur / Ministerio de la Vivienda ; Neurri. — *Escala*

1:1000. — 1977. — 1 plano en 3 hojas ; 60x90 y 60x84 cm. — Equidistancia de curvas de nivel: 1 metro.

Consultado en: Ayuntamiento de Albiztur. — Albiztur.

CARTOGRAFIA FISIOGRAFICA

5

Plan integral de abastecimiento y saneamiento Territorio Histórico de Guipúzcoa : cuenca de aportación de la regata Aldaba y adyacentes al embalse de Ibiur. / Diputación Foral de Guipúzcoa ; Sener. — *Escala 1:10000*. — 1985. — 1 plano ; 60x85 cm. Consultado en: DFG, Medio Ambiente. — San Sebastián.

CARTOGRAFIA SOCIO-ECONOMICA

6

Plan de aprovechamiento de los recursos turísticos de los municipios no costeros de Guipúzcoa : comarca «Ilosa» : recursos y oferta turística, situación actual / Secretaría de Estado de Turismo ; Ocínco-Eginai. — [*Escala aproximada 1:14000*]. — 1981. — 1 plano ; 76x55 cm.

Consultado en: DFG, Medio Ambiente. — San Sebastián.

7

Plan de aprovechamiento de los recursos turísticos de los municipios no costeros de Guipúzcoa : Comarca «Itoiosa» : plan de aprovechamiento, necesidades / Secretaría de Estado de Turismo ; Ocinco-Eginai. — [Escala aproximada 1:14000]. — 1981. — 1 plano ; 76x55 cm. Consultado en: DFG, Medio Ambiente. — San Sebastián.

8

Estudio urbanístico y recogida de información urbanística básica de 36 municipios de la provincia de Guipúzcoa : definición de criterios para su ordenación urbana : estudio urbanístico de Albiztur / [Ministerio de la Vivienda, Dirección General de Urbanismo] ; Estudio Medem. — Escala 1:5000. — 1977. — 1 plano ; 191x108 cm. Consultado en: DFG, Urbanismo. — San Sebastián.

9

Normas subsidiarias de planeamiento del municipio de Albiztur (Art. 91-a, R.P.) : sistema viario / Diputación Foral de Guipúzcoa ; arquitectos: I. Lasquibar y A. Maestre. — Escala 1:5000. — 1981. — 1 plano en 5 hojas ; 51x97 cm. — Incluye: plano de estado actual escala 1:1000. Consultado en: DFG, Urbanismo. — San Sebastián.

10

[Líneas de puestos de caza] : Albiztur / Sociedad de Caza y Pesca Eperra. — Escala 1:5000. — 1985. — 3 hojas ; col. ; 56x75 cm. Consultado en: DFG, Montes. — San Sebastián.

11

Normas subsidiarias de planeamiento del municipio de Albiztur (Art. 91-a, R.P.) : plano general de infraestructura (energía eléctrica, abastecimiento

de agua) / Diputación Foral de Guipúzcoa ; arquitectos: I. Lasquibar y A. Maestre. — Escala 1:1000. — 1981. — 1 plano ; 52x127 cm. Consultado en: DFG, Urbanismo. — San Sebastián.

12

Normas subsidiarias de planeamiento del municipio de Albiztur (Art. 91-a, R.P.) : delimitación de las zonificaciones / Diputación Foral de Guipúzcoa ; arquitectos: I. Lasquibar y A. Maestre. — Escala 1:1000. — 1981. — 1 plano ; 52x126 cm. Consultado en: DFG, Urbanismo. — San Sebastián.

13

Estudio de las redes de saneamiento de la cuenca del río Oria (Zona 4) : red de saneamiento Albiztur / Diputación Foral de Guipúzcoa ; ICOP.. [et al.]. — Escala 1:1000. — 1983. — 1 plano en 2 hojas ; 60x85 cm. Consultado en: DFG, Medio Ambiente. — San Sebastián.

14

Estudio de las redes de saneamiento de la cuenca del río Oria (Zona 4) : planta de bajantes Albiztur / Diputación Foral de Guipúzcoa ; ICOP... [et al.]. — Escala 1:1000. — 1983. — 1 plano en 2 hojas ; 60x85 cm. Consultado en: DFG, Medio Ambiente. — San Sebastián.

15

Normas subsidiarias de planeamiento del municipio de Albiztur (Art. 91-a, R.P.) : plano general (delimitación del término municipal) / Diputación Foral de Guipúzcoa ; arquitectos: I. Lasquibar y A. Maestre. — Escala 1:5000. — 1981. — 1 plano en 8 hojas ; 52x97 cm. Consultado en: DFG, Urbanismo. — San Sebastián.

5 ALEGIA

CARTOGRAFIA DE BASE, MATEMATICA, GEODESICA

1

Monte Aldaba-Txiki nº 35 de U.P. [Ayuntamiento de Alegria de Oria] : plano parcelario [por especies] / ICO-NA. — Escala 1:10000. — [S. a.]. — 1 plano : col. 30x42 cm.

Consultado en: DFG, Montes. — San Sebastián.

2

Plano parcelario [catastral] : Alegría de Oria-Alzo / Ministerio de Hacienda, Servicio de Valoración Urbana. — Escala 1:5000. — [1970]. — 1 plano en 5 hojas ; 64x93 cm + fichas técnicas. — Topográfico. — Equidistancia de las curvas de nivel 5 metros.

Consultado en: DFG, Hacienda Foral. — San Sebastián.

3

Plano fotogramétrico del monte de U.P. nº 35, «Aldaba-Txiki» : Ayuntamiento de Alegría de Oria : [parcelario por especies] / Diputación Foral de Guipúzcoa ; I.C.O.N.A. — Escala 1:5000. — 1980. — 1 plano : col. 68x128 cm. — Incluye: año de repoblación, superficie y resumen por especies.

Consultado en: DFG, Montes. — San Sebastián.

4

[Catastro de riqueza rústica : Alegia / Diputación Foral de Guipúzcoa ; Neurri]. — Escala aproximada [1:7000]. — [1984-]. — 4 fotografías aéreas : col. ; 33x31 cm. + fichas técnicas por parcela. — Vuelo de base 1983. — Datos catastrales de 1954. — Fichas técnicas actualizadas. — Reducción de fotografía aérea a escala 1:3000.

Consultado en: DFG, Hacienda Foral. — San Sebastián.

5

[Cascos urbanos de] Alegia-Altzo / Diputación Foral de Guipúzcoa, Cartografía. — Escala 1:5000 — [1985] — 1 plano ; 60x84 cm. — Vuelo de base 1983. — Coordenadas UTM. — Derivado del plano a escala 1:5000 de la provincia.

Consultado en: DFG, Información Territorial.

6

[Catastro de riqueza rústica : Alegia / Diputación Foral de Guipúzcoa ; Neurri]. — Escala aproximada [1:3000]. — [1984-]. — 4 fotografías aéreas : col. ; 71x71 cm. + fichas técnicas por parcela. — Vuelo de base 1983. — Datos catastrales de 1954. — Fichas técnicas actualizadas.

Consultado en: DFG, Hacienda Foral. — San Sebastián.

7

Plano parcelario [catastral] : Alegría de Oria / Ministerio de Hacienda, Servicio de Valoración Urbana. — Escala 1:1000. — [1970]. — 1 plano en 5 hojas ; 64x93 cm + fichas técnicas. — Planimétrico.

Consultado en: DFG, Hacienda Foral. — San Sebastián.

8

Proyecto de delimitación del suelo urbano : plano parcelario / Ayuntamiento de Alegría de Oria ; Neurri ; arquitecto: A. Maestre. — Escala 1:200. — 1981. — 1 plano ; 81x183 cm.

Consultado en: DFG, Urbanismo. — San Sebastián.

CARTOGRAFIA FISIOGRAFICA

9

[Estudio de evaluación de los recursos hidráulicos subterráneos del Territorio Histórico de Guipúzcoa : inventario de puntos de agua] : Alegia / [Diputación

Foral de Guipuzcoa ; M.O.P.U.-D.G.O.H.]. — *Escala [1:10000]*. — [1984]. — 1 plano ; 30x41 cm.

Consultado en: DFG, Medio Ambiente. — San Sebastián.

10

Plan integral de abastecimiento y saneamiento territorio histórico de Guipúzcoa : cuenca de aportación de la regata Aldaba y adyacentes al embalse de Ibiur. / Diputación Foral de Guipúzcoa ; Sener. — *Escala 1:10000*. — 1985. — 1 plano ; 60x85 cm.

Consultado en: DFG, Medio Ambiente. — San Sebastián.

CARTOGRAFIA SOCIO-ECONOMICA

11

Plan de aprovechamiento de los recursos turísticos de los municipios no costeros de Guipúzcoa : comarca «Tolosa» : plan de aprovechamiento, necesidades / Secretaría de Estado de Turismo ; Ocínco-Eginai — *Escala aproximada [1:14000]*. — 1981. — 1 plano ; 76x55 cm. Consultado en: DFG, Medio Ambiente. — San Sebastián.

12

Plan de aprovechamiento de los recursos turísticos de los municipios no costeros de Guipúzcoa : comarca «Tolosa» : recursos y oferta turística, situación actual / Secretaría de Estado de Turismo ; Ocínco-Eginai — *Escala aproximada [1:14000]*. — 1981. — 1 plano ; 76x55 cm.

Consultado en: DFG, Medio Ambiente. — San Sebastián.

13

Plan integral de abastecimiento y saneamiento : Territorio Histórico de Guipúzcoa : esquema básico abastecimiento : Tolosaldea / Diputación Foral de Guipúzcoa ; consultor Sener. — *Es-*

cala 1:10000. — 1985. — 1 plano ; 60x84 cm.

Consultado en: DFG, Medio Ambiente. — San Sebastián.

14

[Gaseoducto Vergara-Irún : Baliarrain-Hernani / Enegas]. — *Escala 1:5000*. — [1978]. — 1 plano en 19 hojas : col. ; dimensiones varias.

Consultado en: DFG, Medio Ambiente. — San Sebastián.

15

[Estudio hidrológico del río Oria] : autovía Tolosa-Beasain, planta general de la traza / Euroestudios. — *Escala 1:5000*. — [1980]. — 1 plano ; 30x86 cm. Consultado en: DFG, Medio Ambiente. — San Sebastián.

16

Proyecto de delimitación del suelo urbano : plano general (delimitación del término municipal) / Ayuntamiento de Alegría de Oria ; Neurri ; arquitecto: A. Maestre. — *Escala 1:5000*. — 1981. — 5 planos ; 51x98 cm.

Consultado en: DFG, Urbanismo. — San Sebastián.

17

Proyecto de delimitación del suelo urbano : plano general de zonificación / Ayuntamiento de Alegría de Oria ; Neurri ; arquitecto: A. Maestre. — *Escala 1:4000*. — 1981. — 1 plano ; 61x85 cm.

Consultado en: DFG, Urbanismo. — San Sebastián.

18

Planos de información de las redes de servicios municipales : planta de captaciones, red de saneamiento, depósitos / Ayuntamiento de Alegia ; Kemen... [et al.]. — *Escala 1:5000*. — 1983. — 1 plano ; 78x108 cm.

Consultado en: DFG, Medio Ambiente. — San Sebastián.

19

Alegría de Oria : plan general de ordenación / [Ayuntamiento de Alegría] ; arquitectos: Juan Manuel Encio, Felix Llanos

Goiburu. — *Escala 1:2000*. — 1962. — 1 plano ; 92x116 cm.

Consultado en: DFG, Urbanismo. — San Sebastián.

20

Plan general de ordenación de Alegría de Oria : división en polígonos / [Ayuntamiento de Alegría] ; arquitectos: Juan Manuel Encio, Felix Llanos Goiburu. — *Escala 1:2000*. — 1962. — 1 plano ; 92x116 cm. Consultado en: DFG, Urbanismo. — San Sebastián.

21

Proyecto de delimitación del suelo urbano : plano general de infraestructura / Ayuntamiento de Alegría de Oria ; Neurri ; arquitecto: A. Maestre. — *Escala 1:1000*. — 1981. — 1 plano ; 95x199 cm. Consultado en: DFG, Urbanismo. — San Sebastián.

22

Planos de información de las redes de servicios municipales : alumbrado público / Ayuntamiento de Alegia ; Kemen... [et al.]. — *Escala 1:1000*. — 1983. — 1 plano ; 96x198 cm.

Consultado en: DFG, Medio Ambiente. — San Sebastián.

23

Planos de información de las redes de servicios municipales : redes de saneamiento / Ayuntamiento de Alegia. — *Escala 1:1000*. — 1983. — 1 plano ; 96x198 cm.

Consultado en: DFG, Medio Ambiente. — San Sebastián.

24

Planos de información de las redes de servicios municipales : red de abastecimiento de agua / Ayuntamiento de Alegia ; Kemen... [et al.]. — *Escala 1:1000*. — 1983. — 1 plano ; 96x198 cm.

Consultado en: DFG, Medio Ambiente. — San Sebastián.

25

[Información redes servicios municipales de Ezkio Itsaso] : red de saneamiento de Alegi / [Ingeniero: Antonio

Ubillos Izaguirre]. — *Escala 1:1000*. — 1983. — 1 plano ; 58x82 cm.

Consultado en: DFG, Medio Ambiente. — San Sebastián.

26

[Información redes servicios municipales de Ezkio Itsaso] : red de agua potable y alumbramiento de Alegi / [Ingeniero: Antonio Ubillos Izaguirre]. — *Escala 1:1000*. — 1983. — 1 plano ; 57x83 cm.

Consultado en: DFG, Medio Ambiente. — San Sebastián.

27

Estudio de las redes de saneamiento de la cuenca del río Oria (zona 4) : red de saneamiento de Alegia / Diputación Foral de Guipúzcoa ; Icop...[et al.]. — *Escala 1:1000*. — 1983. — 1 plano en 3 hojas ; 60x85 cm.

Consultado en: DFG, Medio Ambiente. — San Sebastián.

28

Estudio de las redes de saneamiento de la cuenca del río Oria (zona 4) : planta de bajantes Alegia / Diputación Foral de Guipúzcoa ; Icop...[et al.]. — *Escala 1:1000*. — 1983. — 1 plano en 3 hojas ; 60x85 cm.

Consultado en: DFG, Medio Ambiente. — San Sebastián.

29

Alegría de Oria : planos de información de las redes de servicio municipales : red de alumbrado público / Ayuntamiento de Alegría ; Kemen estudios y proyectos. — *Escala 1:1000*. — 1988. — 1 plano ; 99x199 cm. — Equidistancia curvas de nivel 1 metro.

Consultado en: Ayto. de Alegia. — Alegia.

30

Alegría de Oria : planos de información de las redes de servicio municipales : red de saneamiento / Ayuntamiento de Alegría ; Kemen estudios y proyectos. — *Escala 1:1000*. — 1988. — 1 plano : col. ; 99x199 cm.

Consultado en: Ayto. de Alegia. — Alegia.

31

Alegría de Oria : planos de información de las redes de servicio municipales : red de abastecimiento de aguas

/ Ayuntamiento de Alegría ; Kemen estudios y proyectos. — *Escala 1:1000*. — 1988.

— 1 plano : col. ; 99x199 cm.

Consultado en: Ayto. de Alegia. — Alegia.

32

Proyecto de delimitación del suelo urbano : plano de ordenación

/ Ayuntamiento de Alegría de Oria ; Neurri ; arquitecto: A. Maestre. — *Escala 1:200*. — 1981.

— 1 plano ; 82x184 cm.

Consultado en: DFG, Urbanismo. — San Sebastián.

33

Red subterránea a M[edia] T[ensión] y B[aja] T[ensión] : Alegia : sector...

/ Iberduero, San Sebastián. — *Escala 1:500*.

— 198?. — 4 planos : col. ; 60x84 cm.

— Planimétrico. — Incluye esquema de las arquetas de registro y de salida del centro de transformación. — Prevista su digitalización en 1989.

Consultado en: Iberduero, Guetaria 13. — San Sebastián.

6 ALKIZA

CARTOGRAFIA DE BASE, MATEMATICA, GEODESICA

1

Plano general [catastral] : Alkiza / Ministerio de Hacienda, Servicio de Valoración Urbana ; arquitecto: José María de Yturriaga Dou. — *Escala 1:5000*. — 1975. — 1 plano en 4 hojas ; 65x88 cm. — Planimétrico.

Consultado en: DFG, Hacienda Foral. — San Sebastián.

2

[Catastro de riqueza rústica : Alkiza / Diputación Foral de Guipúzcoa ; Neurri]. —

Escala aproximada [1:7000]. — [1984-]. — 6 fotografías aéreas : col. ; 33x31 cm.

+ fichas técnicas por parcela. — Vuelo de base 1983. — Datos catastrales de 1954. — Fichas técnicas actualizadas. — Reducción de fotografía aérea a escala 1:3000.

Consultado en: DFG, Hacienda Foral. — San Sebastián.

3

[Catastro de riqueza rústica : Alkiza / Diputación Foral de Guipúzcoa ; Neurri]. —

Escala aproximada [1:3000]. — [1984-]. — 6 fotografías aéreas : col. ; 71x71 cm. + fichas técnicas por parcela. — Vuelo de base 1983. — Datos catastrales de 1954. — Fichas técnicas actualizadas.

Consultado en: DFG, Hacienda Foral. — San Sebastián.

4

[Plano fotogramétrico] : Alkiza / Ministerio de la Vivienda ; Neurri. — *Escala 1:1000*. — 1977. — 1 plano ; 60x85 cm.

— Equidistancia de curvas de nivel 1 metro. Consultado en: Ayuntamiento de Alkiza. — Alkiza.

Consultado en: Ayuntamiento de Alkiza. — Alkiza.

CARTOGRAFIA SOCIO-ECONOMICA

5

Plan de aprovechamiento de los recursos turísticos de los municipios no costeros de Guipúzcoa : comarca «Iolosa» : plan de aprovechamiento, necesidades / Secretaría de Estado de Turismo

; Ocínco-Eginai. — *Escala aproximada [1:14000]*. — 1981. — 1 plano ; 76x55 cm. Consultado en: DFG, Medio Ambiente. — San Sebastián.

6

Plan de aprovechamiento de los recursos turísticos de los municipios no costeros de Guipúzcoa : comarca «Tolosa» : recursos y oferta turística, situación actual / Secretaría de Estado de Turismo ; Ocínco-Eginai. — *Escala aproximada [1:14000]*. — 1981. — 1 plano ; 76x55 cm.

Consultado en: DFG, Medio Ambiente. — San Sebastián.

7

Estudio urbanístico y recogida de información urbanística básica de 36 municipios de la provincia de Guipúzcoa : definición de criterios para su ordenación urbana : estudio urbanístico de Alquiza : información urbanística / [Ministerio de la Vivienda, Dirección General de Urbanismo] ; Estudio Medem. — *Escala 1:5000*. — 1977. — 1 plano ; 81x121 cm.

Consultado en: DFG, Urbanismo. — San Sebastián.

8

A motako arau ordezkatzailleak : muga eta antolaketa plano / Gipuzkoako Foru Diputazioa ; Alkizako Udala ; arkitektoak: Enrique Muga Francisco, José M. Aguirre Aldaz. — *Eskala 1:5000*. — 1980. — 1 plano ; 78x142 cm.

Consultado en: DFG, Urbanismo. — San Sebastián.

9

[Líneas de puestos de caza] : Alkiza / Sociedad de caza Erniope. — *Escala 1:5000*. — 1985. — 5 hojas : col. ; 56x75 cm.

Consultado en: DFG, Montes. — San Sebastián.

10

A motako arau ordezkatzailleak : partzelapena, lurraren erabilera eta ekipamenduak / Gipuzkoako Foru Diputazioa ; Alkizako Udala ; arkitektoak: Enrique Muga Francisco, José M. Aguirre Aldaz. — *Eskala 1:1000*. — 1980. — 1 plano ; 51x103 cm.

Consultado en: DFG, Urbanismo. — San Sebastián.

11

Estudio de las redes de saneamiento de la cuenca del río Oria (zona 4) : planta de bajantes Alquiza / Diputación Foral de Guipúzcoa ; Icop... [et al.]. — *Escala 1:1000*. — 1983. — 1 plano ; 60x85 cm.

Consultado en: DFG, Medio Ambiente. — San Sebastián.

12

Estudio de las redes de saneamiento de la cuenca del río Oria (zona 4) : red de saneamiento Alquiza / Diputación Foral de Guipúzcoa ; Icop... [et al.]. — *Escala 1:1000*. — 1983. — 1 plano ; 60x85 cm.

Consultado en: DFG, Medio Ambiente. — San Sebastián.

13

A motako arau ordezkatzailleak : muga eta antolaketa planu / Gipuzkoako Foru Diputazioa ; Alkizako Udala ; arkitektoak: Enrique Muga Francisco, José M. Aguirre Aldaz. — *Eskala 1:500*. — 1980. — 1 plano ; 61x129 cm.

Consultado en: DFG, Urbanismo. — San Sebastián.

7 ALTZO

CARTOGRAFIA DE BASE, MATEMATICA, GEODESICA

1

Plano general [catastral] : Alegría de Oria-Alzo / Ministerio de Hacienda, Servicio de Valoración Urbana. — *Escala 1:5000*. — [1970]. — 1 plano en 5 hojas ; 64x93 cm. — Topográfico. — Equidistancia de las curvas de nivel 5 metros. Consultado en: DFG, Hacienda Foral. — San Sebastián.

2

[Catastro de riqueza rústica : Altzo / Diputación Foral de Guipúzcoa ; Neurri]. — *Escala aproximada [1:7000]*. — [1984-]. — 5 fotografías aéreas : col. ; 33x31 cm. + fichas técnicas por parcela. — Vuelo de base 1983. — Datos catastrales de 1954. — Fichas técnicas actualizadas. — Reducción de fotografía aérea a escala 1:3000. Consultado en: DFG, Hacienda Foral. — San Sebastián.

3

[Cascos urbanos de] Alegria-Altzo / Diputación Foral de Guipúzcoa, Cartografía. — *Escala 1:5000* — [1985] — 1 plano ; 60x84 cm. — Vuelo de base 1983. — Coordenadas UTM. — Derivado del plano a escala 1:5000 de la provincia. Consultado en: DFG, Información Territorial.

4

[Catastro de riqueza rústica : Altzo / Diputación Foral de Guipúzcoa ; Neurri]. — *Escala aproximada [1:3000]*. — [1984-]. — 5 fotografías aéreas : col. ; 71x71 cm. + fichas técnicas por parcela. — Vuelo de base 1983. — Datos catastrales de 1954. — Fichas técnicas actualizadas. Consultado en: DFG, Hacienda Foral. — San Sebastián.

CARTOGRAFIA FISIOGRAFICA

5

Plan especial [de] desdoblamiento CN-1 Beasain-Tolosa : tramo Icazteguieta-Tolosa : planta geológica general / Departamento de Política Territorial y Obras Públicas ; Dirección de Carreteras ; Euroestudios. — *Escala 1:5000*. — [1982]. — 1 plano en 3 hojas : col. ; 30x39 cm. Consultado en: DFG, Urbanismo. — San Sebastián.

6

Plan general de abastecimiento y saneamiento territorio histórico de Guipúzcoa : mapa geológico y perfil longitudinal : Tolosaldea (Altzo-Tolosa) / Diputación Foral de Guipúzcoa ; Sener ; Geotheknika... [et al.]. — *Escala 1:5000*. — 1985. — 1 plano : col. ; 60x85 cm. — Incluye: perfil longitudinal escala horizontal 1:5000 y vertical 1:500. Consultado en: DFG, Medio Ambiente. — San Sebastián.

CARTOGRAFIA SOCIO-ECONOMICA

7

Plan de aprovechamiento de los recursos turísticos de los municipios no costeros de Guipúzcoa : comarca «Tolosa» : recursos y oferta turística, situación actual / Secretaría de Estado de Turismo ; Ocínco-Eginai. — *Escala aproximada [1:14000]*. — 1981. — 1 plano ; 76x55 cm. Consultado en: DFG, Medio Ambiente. — San Sebastián.

8

Plan de aprovechamiento de los recursos turísticos de los municipios no

costeros de Guipúzcoa : comarca «Tolosa» : plan de aprovechamiento, necesidades / Secretaría de Estado de Turismo ; Ocínco-Eginai. — *Escala aproximada [1:14000]*. — 1981. — 1 plano ; 76x55 cm. Consultado en: DFG, Medio Ambiente. — San Sebastián.

9

Plan integral de abastecimiento y saneamiento Territorio Histórico de Guipúzcoa : esquema básico abastecimiento Tolosaldea / Diputación Foral de Guipúzcoa ; Sener. — *Escala 1:10000*. — 1985. — 1 plano en 2 hojas ; 60x85 cm. Consultado en: DFG, Medio Ambiente. — San Sebastián.

10

Normas subsidiarias y complementarias del planeamiento : situación-estado actual / Ayuntamiento [de] Alzo ; arquitecto: José María Echeverría. — *Escala 1:5000*. — 1976. — 1 plano ; 60x106 cm. Consultado en: DFG, Urbanismo. — San Sebastián.

11

Normas subsidiarias y complementarias del planeamiento : elementos de urbanización / Ayuntamiento [de] Alzo ; arquitecto: José María Echeverría. — *Escala 1:5000*. — 1976. — 1 plano ; 60x106 cm. Consultado en: DFG, Urbanismo. — San Sebastián.

12

Normas subsidiarias y complementarias del planeamiento : zonificación / Ayuntamiento [de] Alzo ; arquitecto: José María Echeverría. — *Escala 1:5000*. — 1976. — 1 plano ; 60x106 cm. Consultado en: DFG, Urbanismo. — San Sebastián.

13

Normas subsidiarias y complementarias del planeamiento : elementos de urbanización / Ayuntamiento [de] Alzo ; arquitecto: José María Echeverría. — *Escala 1:5000*. — 1976. — 1 plano ; 60x106 cm.

Consultado en: DFG, Urbanismo. — San Sebastián.

14

Estudio urbanístico y recogida de información urbanística básica de 36 municipios de la provincia de Guipúzcoa : definición de criterios para su ordenación urbana : estudio urbanístico de Alzo : información urbanística / [Ministerio de la Vivienda, Dirección General de Urbanismo] ; Estudio Medem. — *Escala 1:5000*. — 1977. — 1 plano ; 101x106 cm.

Consultado en: DFG, Urbanismo. — San Sebastián.

15

[Gaseoducto Vergara-Irún : Baliarrain-Hernani / ENEGAS]. — *Escala 1:5000*. — [1977]. — 1 plano en 19 hojas : col. ; dimensiones varias.

Consultado en: DFG, Medio Ambiente. — San Sebastián.

16

Planos de información de las redes de servicios municipales : planta de captaciones, red de saneamiento, depósitos / Ayuntamiento de Alegia ; Kemen... [et al.]. — *Escala 1:5000*. — 1983. — 1 plano ; 78x108 cm.

Consultado en: DFG, Medio Ambiente. — San Sebastián.

17

[Líneas de puestos de caza : Alzo y Lizartza] / Lizartzako ehize arrantza elkarte y otsabio ehizeko elkarte de Alzo. — *Escala 1:5000*. — 1985. — 2 hojas : col. ; 56x75 cm.

Consultado en: DFG, Montes. — San Sebastián.

18

Alto : normas subsidiarias B : ordenación suelo no urbanizable / [Arquitecto]: Iñaki Echeverría Izaguirre. — *Escala 1:5000*. — 1986. — 1 plano ; 98x96 cm. Consultado en: DFG, Urbanismo. — San Sebastián.

19

Plan integral de abastecimiento y saneamiento Territorio Histórico de Gui-

púzcoa : conducciones de abastecimiento de Tolosaldea tramo depuradora Ikaztegieta-Zizurkil planta y perfil longitudinal / Diputación Foral de Guipúzcoa. — *Escala 1:2000*. — 1985. — 1 plano en 15 hojas ; 60x85 cm. — Incluye: perfil longitudinal escala horizontal 1:2000 y vertical 1:400.

Consultado en: DFG, Medio Ambiente. — San Sebastián.

20

[Estado actual de las redes de saneamiento de la cuenca del río Oria : Alzo-Goiko] / Peticionario: Ministerio de la Vivienda ; Neurri. — *Escala 1:1000*. — 1977. — 1 plano ; 56x83 cm.

Consultado en: DFG, Medio Ambiente. — San Sebastián.

21

Altzo : normas subsidiarias B : superposición y ordenación A-6 / [Arquitecto]: Iñaki Echeverría Izaguirre. — *Escala 1:1000*. — 1986. — 2 planos en 1 hoja ; 31x51 cm.

Consultado en: DFG, Urbanismo. — San Sebastián.

22

Altzo : normas subsidiarias B : superposición y ordenación A-5 / [Arquitecto]: Iñaki Echeverría Izaguirre. — *Escala 1:1000*. — 1986. — 2 planos en 1 hoja ; 31x42 cm.

Consultado en: DFG, Urbanismo. — San Sebastián.

23

Altzo : normas subsidiarias B : superposición y ordenación A-4 / [Arquitecto]: Iñaki Echeverría Izaguirre. — *Escala 1:1000*. — 1986. — 2 planos en 1 hoja ; 31x42 cm.

Consultado en: DFG, Urbanismo. — San Sebastián.

23

Altzo : normas subsidiarias B : superposición y ordenación A-3 / [Arquitecto]: Iñaki Echeverría Izaguirre. — *Escala 1:1000*. — 1986. — 2 planos en 1 hoja ; 31x42 cm.

[Arquitecto]: Iñaki Echeverría Izaguirre. — *Escala 1:1000*. — 1986. — 2 planos en 1 hoja ; 31x73 cm.

Consultado en: DFG, Urbanismo. — San Sebastián.

25

Altzo : normas subsidiarias B : superposición y ordenación A-1 / [Arquitecto]: Iñaki Echeverría Izaguirre. — *Escala 1:1000*. — 1986. — 2 planos en 1 hoja ; 30x73 cm.

Consultado en: DFG, Urbanismo. — San Sebastián.

26

Altzo : normas subsidiarias B : superposición y ordenación A-2 / [Arquitecto]: Iñaki Echeverría Izaguirre. — *Escala 1:1000*. — 1986. — 2 planos en 1 hoja ; 30x86 cm.

Consultado en: DFG, Urbanismo. — San Sebastián.

27

Altzo : normas subsidiarias B : superposición áreas 5 y 6 / [Arquitecto]: Iñaki Echeverría Izaguirre. — *Escala 1:1000*. — 1986. — 1 plano ; 30x83 cm.

Consultado en: DFG, Urbanismo. — San Sebastián.

28

Altzo : normas subsidiarias B : superposición áreas 3 y 4 / [Arquitecto]: Iñaki Echeverría Izaguirre. — *Escala 1:1000*. — 1986. — 1 plano ; 30x41 cm.

Consultado en: DFG, Urbanismo. — San Sebastián.

29

Altzo : normas subsidiarias B : superposición áreas 1 y 2 / [Arquitecto]: Iñaki Echeverría Izaguirre. — *Escala 1:1000*. — 1986. — 1 plano ; 30x78 cm.

Consultado en: DFG, Urbanismo. — San Sebastián.

8 AMEZKETA

CARTOGRAFIA DE BASE, MATEMATICA, GEODESICA

1

Plano parcelario [catastral]: Amezketa / Ministerio de Hacienda, Servicio de Valoración Urbana; arquitecto: José María de Iturriaga Dou. — *Escala 1:10000*. — 1975. — 1 plano en 2 hojas; 65x88 cm + fichas de información. — Planimétrico. Consultado en: DFG, Hacienda Foral. — San Sebastián.

2

Plano de deslinde del monte Amezquetacomendia nº 36 de U.P. / Ministerio de Agricultura, Sección Forestal de Guipúzcoa; Ingeniero: Adolfo G. Castañeda. — *Escala 1:5000*. — 1970. — 1 plano; 72x108 cm. Consultado en: DFG, Montes. — San Sebastián.

3

[Catastro de riqueza rústica: Amezketa / Diputación Foral de Guipúzcoa; Neurri]. — *Escala aproximada 1:7000*. — [1984-]. — 9 fotografías aéreas: col.; 33x31 cm. + fichas técnicas por parcela. — Vuelo de base 1983. — Datos catastrales de 1954. — Fichas técnicas actualizadas. — Reducción de fotografía aérea a escala 1:3000. Consultado en: DFG, Hacienda Foral. — San Sebastián.

4

[Cascos urbanos de] Abaltzisketa-Amezqueta / Diputación Foral de Guipúzcoa, Cartografía. — *Escala 1:5000* — [1985]. — 1 plano; 60x84 cm. — Vuelo de base 1983. — Coordenadas UTM. — Derivado del plano a escala 1:5000 de la provincia. Consultado en: DFG, Información Territorial.

5

Monte de utilidad pública nº 36 «Amezketako-Mendia» perteneciente

al Excmo. : Ayuntamiento de Amezketa : [parcelario por especies] / Diputación Foral de Guipúzcoa; Dirección de Montes. — *Escala 1:5000*. — 1986. — 1 plano: col.; 86x141 cm. — Incluye: año de repoblación, superficie y resumen por especies. Consultado en: DFG, Montes. — San Sebastián.

6

[Catastro de riqueza rústica: Amezketa / Diputación Foral de Guipúzcoa; Neurri]. — *Escala aproximada 1:3000*. — [1984-]. — 9 fotografías aéreas: col.; 71x71 cm. + fichas técnicas por parcela. — Vuelo de base 1983. — Datos catastrales de 1954. — Fichas técnicas actualizadas. Consultado en: DFG, Hacienda Foral. — San Sebastián.

7

Plano parcelario [catastral]: Amézqueta / Ministerio de Hacienda, Servicio de Valoración Urbana; arquitecto: José María de Iturriaga Dou. — *Escala 1:1000*. — 1975. — 1 plano en 3 hojas; 65x88 cm. + fichas técnicas. — Planimétrico. Consultado en: DFG, Hacienda Foral. — San Sebastián.

CARTOGRAFIA FISIOGRAFICA

8

[Estudio de evaluación de los recursos hidráulicos subterráneos del Territorio Histórico de Guipúzcoa: inventario de puntos de agua]: Amezketa / Diputación Foral de Guipúzcoa; MOPU, Dirección General de Obras Hidráulicas]. — *Escala [1:10000]*. — [1984]. — 1 plano; 30x41 cm. Consultado en: DFG, Medio Ambiente. — San Sebastián.

CARTOGRAFIA SOCIO-ECONOMICA

9

Avance de las normas subsidiarias de planeamiento de Amezketa : estructura general y orgánica del territorio, suelo no urbanizable / Ayuntamiento [de Amezketa] ; arq.: I. Albisu. — *Escala [1:10000]*. — 1980. — 1 plano ; 71x51 cm. Consultado en: DFG, Urbanismo. — San Sebastián.

10

Plan de aprovechamiento de los recursos turísticos de los municipios no costeros de Guipúzcoa : comarca «Tolosa» : recursos y oferta turística, situación actual / Secretaría de Estado de Turismo ; Ocínco-Eginai — *Escala aproximada 1:14000*. — 1981. — 1 plano ; 76x55 cm.

Consultado en: DFG, Medio Ambiente. — San Sebastián.

11

Plan de aprovechamiento de los recursos turísticos de los municipios no costeros de Guipúzcoa : comarca «Tolosa» : plan de aprovechamiento, necesidades / Secretaría de Estado de Turismo ; Ocínco-Eginai — *Escala aproximada 1:14000*. — 1981. — 1 plano ; 76x55 cm. Consultado en: DFG, Medio Ambiente. — San Sebastián.

12

Amezketza, normas subsidiarias de planeamiento : información : área urbana, estado actual, edificación, topografía y servicios urbanos / Ayuntamiento [de Amezketa] ; arq.: J. Albisu. — *Escala aproximada 1:10000*. — 1983. — 1 plano ; 40x150 cm.

Consultado en: DFG, Urbanismo. — San Sebastián.

13

Amezketza, normas subsidiarias de planeamiento : proyecto : zonificación del suelo no urbanizable / Ayuntamiento [de Amezketa] ; arq.: J. Albisu. — *Escala 1:10000*. — 1983. — 1 plano ; 81x50 cm.

Consultado en: DFG, Urbanismo. — San Sebastián.

14

Amezketza, normas subsidiarias de planeamiento : proyecto : estructura general y orgánica del territorio / Ayuntamiento [de Amezketa] ; arq.: J. Albisu. — *Escala 1:10000*. — 1983. — 1 plano ; 81x50 cm.

Consultado en: DFG, Urbanismo. — San Sebastián.

15

[Gaseoducto Vergara-Irún : Baliarrain-Hernani / ENEGAS]. — *Escala 1:5000*. — [1978]. — 1 plano en 19 hojas : col. ; dimensiones varias.

Consultado en: DFG, Medio Ambiente. — San Sebastián.

16

Plan integral de abastecimiento y saneamiento territorio histórico de Guipúzcoa : colector en Amezketa trazado en planta / Diputación Foral de Guipúzcoa ; Sener. — *Escala 1:5000*. — 1985. — 1 plano ; 60x85 cm.

Consultado en: DFG, Medio Ambiente. — San Sebastián.

17

Amezketza, normas subsidiarias de planeamiento : información : documento plan general que se revisa / Ayuntamiento [de Amezketa] ; arq.: J. Albisu. — *Escala 1:2000*. — 1983. — 1 plano ; 41x76 cm.

Consultado en: DFG, Urbanismo. — San Sebastián.

18

Amezketza, normas subsidiarias de planeamiento : proyecto : delimitación y zonificación del suelo urbano, red vial / Ayuntamiento [de Amezketa] ; arq.: J. Albisu. — *Escala 1:2000*. — 1983. — 1 plano ; 41x125 cm.

Consultado en: DFG, Urbanismo. — San Sebastián.

19

Amezketza, normas subsidiarias de planeamiento : proyecto : suelo urbano,

detalle de la red viaria referida a la travesía / Ayuntamiento [de Amezqueta] ; arq.: J. Albisu. — *Escala 1:1000*. — 1984. — 1 plano ; 41x125 cm. — Incluye: hoja del plan general. — Informe sobre la variante de Amezqueta. Consultado en: DFG, Urbanismo. — San Sebastián.

20

[Estado actual de las redes de saneamiento de la cuenca del río Oriá] : Amezqueta / [Diputación Foral de Guipúzcoa] ; Sener. — *Escala 1:500*. — 1980. — 1 plano ; 111x432 cm. Consultado en: DFG, Medio Ambiente. — San Sebastián.

21

Amezqueta, normas subsidiarias de planeamiento : proyecto : suelo urbano,

detalle de asignación de usos pormenorizados, sistemas generales y locales / Ayuntamiento [de Amezqueta] ; arq.: J. Albisu. — *Escala 1:500*. — 1984. — 1 plano ; 109x442 cm. Consultado en: DFG, Urbanismo. — San Sebastián.

22

Red subterránea a M[edia] T[ensión] y B[aja] T[ensión] : Amézqueta : sector... / Iberduero, San Sebastián. — *Escala 1:500*. — 198?. — 3 planos : col. ; 60x84 cm. — Planimétrico. — Incluye esquema de las arquetas de registro y de salida del centro de transformación. — Prevista su digitalización en 1989. Consultado en: Iberduero, Guetaria 13. — San Sebastián.

9 ANDOAIN

CARTOGRAFIA DE BASE, MATEMÁTICA, GEODESICA

1

Provincia de Guipúzcoa : término municipal de Andoain : [división en polígonos] / Instituto Geográfico y Catastral. — *Escala 1:25000*. — 1975. — 1 mapa : col. ; 44x58 cm. Consultado en: Instituto Geográfico Nacional. — San Sebastián.

2

Revisión y adaptación del plan general de ordenación urbana : información : plano de la comarca / Peticionario: Ayuntamiento [de Andoain] ; arquitectos: Luis Uzcanga, Antón Pagola... [et al.]. — *Escala 1:25000*. — 1981. — 1 mapa ; 107x105 cm.

Consultado en: DFG, Urbanismo. — San Sebastián.

3

Monte Buruntza nº 38 de U.P. : plano parcelario / I.C.O.N.A. ; [Diputación Foral de Guipúzcoa]. — *Escala 1:10000*. — [S. a.]. — 1 plano ; 32x45 cm. Consultado en: DFG, Montes. — San Sebastián.

4

Monte Andoaingo-mendia, Andoain : [parcelario por especies] / Patrimonio Forestal del Estado, Brigada Navarra Vascongadas. — *Escala 1:5000*. — [S. a.]. — 1 plano ; 78x108 cm. — Incluye: año de repoblación, superficie y resumen por especies. Consultado en: DFG, Montes. — San Sebastián.

5

[Orío, Usúrbil, Zizurkil, Aduna, Andoain, Urnieta, Hernani, Lasarte-Oria y parte de Astigarraga, San Sebastián y Villabona] / Restituido por la Sección de Catastro de la Diputación de Guipúzcoa. — *Escala 1:5000* ; *proyección Lambert*. — [1967?]. — 1 plano en 28 hojas : col. ; 57x77 cm. — Vuelo de base 1966?. — Coordenadas Lambert. — Equidistancia de las curvas de nivel: 5 m. Consultado en: DFG, Información Territorial.

6

Plano general [catastral] : Andoain / Ministerio de Hacienda, Servicio de Valoración Urbana ; arquitecto: José María de Iturriaga Dou. — *Escala 1:5000*. — 1974. — 1 plano en 7 hojas ; 64x92 cm. — Planimétrico. Consultado en: DFG, Hacienda Foral. — San Sebastián.

7

Mapa Nacional topográfico parcelario : provincia de Guipúzcoa : término municipal de Andoain / Instituto Geográfico Nacional. — *Escala 1:5000*. — 1983. — 16 hojas ; 76x101 cm. + índices. Consultado en: Instituto Geográfico Nacional. — San Sebastián.

8

Plano fotogramétrico del monte de U.P. n° 38 «Buruntza», ayuntamiento de Andoain : parcelario / Diputación Foral de Guipúzcoa. — *Escala 1:5000*. — 1983. — 1 plano ; 54x88 cm. Consultado en: DFG, Montes. — San Sebastián.

9

[Catastro de riqueza rústica : Andoain / Diputación Foral de Guipúzcoa ; Neurri. — *Escala aproximada [1:7000*. — [1984-]. — 13 fotografías aéreas : col. ; 31x31 cm. + fichas técnicas por parcela. — Vuelo de base 1983. — Datos catastrales de 1954. — Fichas técnicas actualizadas. — Reducción de fotografía aérea a escala 1:3000. Consultado en: DFG, Hacienda Foral. — San Sebastián.

10

[Casco urbano de] Andoain / Diputación Foral de Guipúzcoa, Cartografía. — *Escala 1:5000* — [1985] — 1 plano ; 60x84 cm. — Vuelo de base 1983. — Coordenadas UTM. — Derivado del plano a escala 1:5000 de la provincia. Consultado en: DFG, Información Territorial.

11

Monte de utilidad pública y consorcio n° 37-3009 «Andoaingordia» perteneciente al Exmo. ayunt° de Andoain : [parcelario por especies] / Diputación Foral de Guipúzcoa. — *Escala 1:5000*. — 1986. — 1 plano : col. ; 83x133 cm. — Incluye: año de repoblación, superficie y resumen por especie. Consultado en: DFG, Montes. — San Sebastián.

12

Monte de U.P. n° 38 «Buruntza» perteneciente al ayuntamiento de Andoain : [parcelario por especies] / Diputación Foral de Guipúzcoa. — *Escala 1:5000*. — 1986. — 1 plano : col. 57x92 cm. — Incluye: año de repoblación, superficie y resumen por especies. Consultado en: DFG, Montes. — San Sebastián.

13

Plano del amojonamiento del monte Buruntza, n° 38 de U.P. : término municipal de Andoain / [Diputación Foral de Guipúzcoa] ; ingeniero: Adolfo G. Castañeda. — *Escala 1:2500*. — 1970. — 1 plano ; 100x109 cm. Consultado en: DFG, Montes. — San Sebastián.

14

[Catastro de riqueza rústica : Andoain / Diputación Foral de Guipúzcoa ; Neurri. — *Escala aproximada [1:3000*. — [1984-]. — 13 fotografías aéreas : col. ; 71x71 cm. + fichas técnicas por parcela. — Vuelo de base 1983. — Datos catastrales de 1954. — Fichas técnicas actualizadas. Consultado en: DFG, Hacienda Foral. — San Sebastián.

15

[Topográfico]: Andoain / [Ayuntamiento de Andoain]. — *Escala 1:1000*. — [S. a.]. — 1 plano ; 111x275 cm.

Consultado en: Ayuntamiento de Andoain. — Andoain.

16

Plano parcelario [catastral]: Andoain / Ministerio de Hacienda, Servicio de Valoración Urbana ; arquitecto: José M. de Iturriaga Dou. — *Escala 1:500*. — 1974. — 1 plano en 58 hojas ; 64x92 cm. + fichas técnicas. — Planimétrico.

Consultado en: DFG, Hacienda Foral. — San Sebastián.

CARTOGRAFIA FISIOGRAFICA

17

Revisión y adaptación del plan general de ordenación urbana : información : geología : cortes geológicos / Peticionario: Ayuntamiento [de Andoain] ; arquitectos: Luis Uzcanga, Antón Pagola... [et al.]. — *Escala 1:50000*. — 1981. — 1 mapa ; 42x135 cm.

Consultado en: DFG, Urbanismo. — San Sebastián.

18

Revisión y adaptación del plan general de ordenación urbana : información : hidrología / Peticionario: Ayuntamiento [de Andoain] ; arquitectos: Luis Uzcanga, Antón Pagola... [et al.]. — *Escala 1:50000*. — 1981. — 1 mapa ; 90x105 cm.

Consultado en: DFG, Urbanismo. — San Sebastián.

19

Revisión y adaptación del plan general de ordenación urbana : información : geología, planta / Peticionario: Ayuntamiento [de Andoain] ; arquitectos: Luis Uzcanga, Antón Pagola... [et al.]. — *Escala 1:50000*. — 1981. — 1 mapa ; 63x140 cm.

Consultado en: DFG, Urbanismo. — San Sebastián.

20

[Estudio de evaluación de los recursos hidráulicos subterráneos del Territorio Histórico de Guipúzcoa : mapa hidrogeológico : área Andoain / Diputación Foral de Guipúzcoa ; MOPU, Dirección General de Obras Hidráulicas... [et al.]. — Revisado 1985 — *Escala 1:25000*. — 1985. — 1 mapa ; 73x103 cm. — Incluye: esquema de funcionamiento hidráulico; esquema de distribución de áreas geológicas; perfiles geológicos.

Consultado en: DFG, Medio Ambiente. — San Sebastián.

21

[Estudio de evaluación de los recursos hidráulicos subterráneos del Territorio Histórico de Guipúzcoa : inventario de puntos de agua]: Andoain / [Diputación Foral de Guipúzcoa ; MOPU, Dirección General de Obras Hidráulicas]. — *Escala [1:10000]*. — [1984]. — 1 plano ; 57x73 cm.

Consultado en: DFG, Medio Ambiente. — San Sebastián.

22

Revisión y adaptación del plan general de ordenación urbana : información : clinometría y paisaje / Peticionario: Ayuntamiento [de Andoain] ; arquitectos: Luis Uzcanga, Antón Pagola... [et al.]. — *Escala 1:5000*. — 1981. — 1 plano ; 100x198 cm.

Consultado en: DFG, Urbanismo. — San Sebastián.

23

Revisión y adaptación del plan general de ordenación urbana : información : biología del suelo / Peticionario: Ayuntamiento [de Andoain] ; arquitectos: Luis Uzcanga, Antón Pagola... [et al.]. — *Escala 1:5000*. — 1981. — 1 plano ; 101x218 cm.

Consultado en: DFG, Urbanismo. — San Sebastián.

24

Plan general de abastecimiento y saneamiento Territorio Histórico de Guipúzcoa : mapa geológico y perfil longitudinal : Tolosa-Andoain / Diputación Foral de Guipúzcoa ; Sener ; Geotheknika.

— *Escala 1:5000*. — 1985. — 1 plano en 6 hojas : col. ; 60x85 cm. — Incluye: perfil longitudinal a escala vertical 1:500, escala horizontal 1:5000.
Consultado en: DFG, Medio Ambiente. — San Sebastián.

25

Plan general de abastecimiento y saneamiento Territorio Histórico de Guipúzcoa : mapa geológico y perfil longitudinal : Andoain / Diputación Foral de Guipuzcoa ; Sener ; Geotheknika... [et al.]. — *Escala 1:5000*. — 1985. — 1 plano en 3 hojas ; 60x85 cm. — Incluye: perfil longitudinal a escala vertical 1:500, escala horizontal 1:5000.
Consultado en: DFG, Medio Ambiente. — San Sebastián.

CARTOGRAFIA SOCIO-ECONOMICA

26

Revisión y adaptación del plan general de ordenación urbana : información : sistemas generales primarios / Peticiónario: Ayuntamiento [de Andoain] ; arquitectos: Luis Uzcanga, Antón Pagola... [et al.]. — *Escala 1:25000*. — 1981. — 1 mapa : col. ; 103x104 cm.
Consultado en: DFG, Urbanismo. — San Sebastián.

27

Ordenación piscícola de los ríos de la provincia [de Guipúzcoa] : zona turística en la cuenca hidrográfica del río Leizarán : coto fluvial de pesca / Diputación de Guipuzcoa. — *Escala 1:10000*. — 1963. — 1 plano ; 83x147 cm.
Consultado en: DFG, Montes (expediente 9/30,1963). — San Sebastián.

28

Plan general de ordenación de la villa de Andoain : plano de zonificación-división en polígonos y servicios públicos de la extensión total del término municipal / Ayuntamiento de Andoain. —

Escala 1:10000. — 1965. — 1 plano ; 79x81 cm.
Consultado en: DFG, Urbanismo. — San Sebastián.

29

Plan general de ordenación de la villa de Andoain : plano del estado actual / Ayuntamiento de Andoain. — *Escala 1:10000*. — 1965. — 1 plano ; 79x81 cm.
Consultado en: DFG, Urbanismo. — San Sebastián.

30

Plan de aprovechamiento de los recursos turísticos de los municipios no costeros de Guipúzcoa : comarca «Tolosa» : plan de aprovechamiento, necesidades / Secretaría de Estado de Turismo ; Ocinco-Eginai. — *Escala aproximada [1:14000]*. — 1981. — 1 plano ; 76x55 cm.
Consultado en: DFG, Medio Ambiente. — San Sebastián.

31

Plan de aprovechamiento de los recursos turísticos de los municipios no costeros de Guipúzcoa : comarca «Tolosa» : recursos y oferta turística, situación actual / Secretaría de Estado de Turismo ; Ocinco-Eginai. — *Escala aproximada [1:14000]*. — 1981. — 1 plano ; 76x55 cm.
Consultado en: DFG, Medio Ambiente. — San Sebastián.

32

Revisión y adaptación del plan general de ordenación urbana : información : proceso de ocupación del suelo / Peticiónario: Ayuntamiento [de Andoain] ; arquitectos: Luis Uzcanga, Antón Pagola... [et al.]. — *Escala 1:10000*. — 1981. — 6 planos en 1 hoja ; 72x126 cm.
Consultado en: DFG, Urbanismo. — San Sebastián.

33

Plan integral de abastecimiento y saneamiento Territorio Histórico de Guipúzcoa : esquema básico : abastecimiento Andoain / Diputación Foral de Guipuzcoa ; Sener. — *Escala 1:10000*. — 1985. — 1 plano ; 60x85 cm.

Consultado en: DFG, Medio Ambiente. — San Sebastián.

34

Plan integral de abastecimiento y saneamiento Territorio Histórico de Guipúzcoa : esquema básico : saneamiento Tolosa-Andoain / Diputación Foral de Guipuzcoa ; Sener. — *Escala 1:10000*. — 1985. — 1 plano en 2 hojas ; 60x85 cm. Consultado en: DFG, Medio Ambiente. — San Sebastián.

35

Normas subsidiarias de planeamiento urbanístico de Andoain, avance : clasificación del suelo / Ayuntamiento de Andoain ; arquitectos: Luis Nieva, Alberto Zabala. — *Escala 1:10000*. — 1986. — 1 plano ; 85x130 cm. Consultado en: Ayuntamiento de Andoain. — Andoain.

36

Normas subsidiarias de planeamiento urbanístico de Andoain, avance : estructura orgánica del territorio / Ayuntamiento de Andoain ; arquitectos: Luis Nieva, Alberto Zabala. — *Escala 1:10000*. — 1986. — 1 plano ; 85x130 cm. Consultado en: Ayuntamiento de Andoain. — Andoain.

37

Revisión y adaptación del plan general de ordenación urbana : información : sistemas generales primarios / Peticionario: Ayuntamiento [de Andoain] ; arquitectos: Luis Uzcanga, Antón Pagola... [et al.]. — *Escala 1:5000*. — 1981. — 1 plano ; 100x198 cm. Consultado en: DFG, Urbanismo. — San Sebastián.

38

Revisión y adaptación del plan general de ordenación urbana : información : edificación 1949 / Peticionario: Ayuntamiento [de Andoain] ; arquitectos: Luis Uzcanga, Antón Pagola... [et al.]. — *Escala 1:5000*. — 1981. — 1 plano ; 45x84 cm.m. Consultado en: DFG, Urbanismo. — San Sebastián.

39

Revisión y adaptación del plan general de ordenación urbana : información : edificación 1965 / Peticionario: Ayuntamiento [de Andoain] ; arquitectos: Luis Uzcanga, Antón Pagola... [et al.]. — *Escala 1:5000*. — 1981. — 1 plano ; 60x116 cm. Consultado en: DFG, Urbanismo. — San Sebastián.

40

Revisión y adaptación del plan general de ordenación urbana : información : edificación 1979 / Peticionario: Ayuntamiento [de Andoain] ; arquitectos: Luis Uzcanga, Antón Pagola... [et al.]. — *Escala 1:5000*. — 1981. — 1 plano ; 60x106 cm. Consultado en: DFG, Urbanismo. — San Sebastián.

41

Revisión y adaptación del plan general de ordenación urbana : avance de planeamiento : clasificación del suelo / Peticionario: Ayuntamiento [de Andoain] ; arquitectos: Luis Uzcanga, Monserrat Ruiz... [et al.]. — *Escala 1:5000*. — 1981. — 1 plano en 2 hojas ; 100x198 cm. Consultado en: DFG, Urbanismo. — San Sebastián.

42

Revisión y adaptación del plan general de ordenación urbana : avance de planeamiento : sistemas generales / Peticionario: Ayuntamiento [de Andoain] ; arquitectos: Luis Uzcanga, Monserrat Ruiz... [et al.]. — *Escala 1:5000*. — 1981. — 1 plano ; 100x198 cm. Consultado en: DFG, Urbanismo. — San Sebastián.

43

Monte Andoaingo-mendia, Andoain : nuevas pistas de saca / Patrimonio Forestal del Estado, Brigada Navarra Vascongadas ; [Diputación Foral de Guipúzcoa]. — *Escala 1:5000*. — 1983. — 1 plano : col. ; 89x108 cm. — Incluye: distribución de superficies. Consultado en: DFG, Montes. — San Sebastián.

44

[Líneas de puestos de caza] : Andoain / Sociedad Deportiva Ontza. — *Escala 1:5000*. — 1985. — 1 plano : col. ; 56x75 cm.

Consultado en: DFG, Montes. — San Sebastián.

45

Normas subsidiarias de planeamiento urbanístico de Andoain, avance : suelo urbano y urbanizable, división territorial y usos globales del suelo / Ayuntamiento de Andoain ; arquitectos: Luis Nieva, Alberto Zabala. — *Escala 1:5000*. — 1986. — 1 plano ; 85x105 cm.

Consultado en: Ayuntamiento de Andoain. — Andoain.

46

Plan general de ordenación de la villa de Andoain : plano de zonificación-división en polígonos y servicios públicos de la zona cercana al núcleo urbano / Ayuntamiento de Andoain. — *Escala 1:2000*. — 1965. — 1 plano : col. ; 101x239 cm.

Consultado en: DFG, Urbanismo. — San Sebastián.

47

Plan general de ordenación de la villa de Andoain : plano de estado actual de la zona cercana al núcleo urbano / Ayuntamiento de Andoain. — *Escala 1:2000*. — 1965. — 1 plano : col. ; 100x239 cm.

Consultado en: DFG, Urbanismo. — San Sebastián.

48

Revisión y adaptación del plan general de ordenación urbana : información : distribución de energía / Peticionario: Ayuntamiento [de Andoain] ; arquitectos: Luis Uzcanga, Antón Pagola... [et al.]. — *Escala 1:2000*. — 1981. — 1 plano ; 90x252 cm.

Consultado en: DFG, Urbanismo. — San Sebastián.

49

Revisión y adaptación del plan general de ordenación urbana : información

: comunicaciones / Peticionario: Ayuntamiento [de Andoain] ; arquitectos: Luis Uzcanga, Antón Pagola... [et al.]. — *Escala 1:2000*. — 1981. — 1 plano ; 90x252 cm. Consultado en: DFG, Urbanismo. — San Sebastián.

50

Revisión y adaptación del plan general de ordenación urbana : información : servicio telefónico / Peticionario: Ayuntamiento [de Andoain] ; arquitectos: Luis Uzcanga, Antón Pagola... [et al.]. — *Escala 1:2000*. — 1981. — 1 plano ; 90x252 cm. Consultado en: DFG, Urbanismo. — San Sebastián.

51

Revisión y adaptación del plan general de ordenación urbana : información : diferenciación tipológica equipamientos y parcelación / Peticionario: Ayuntamiento [de Andoain] ; arquitectos: Luis Uzcanga, Antón Pagola... [et al.]. — *Escala 1:2000*. — 1981. — 1 plano ; 90x252 cm.

Consultado en: DFG, Urbanismo. — San Sebastián.

52

Revisión y adaptación del plan general de ordenación urbana : información : planeamiento parcial aprobado / Peticionario: Ayuntamiento [de Andoain] ; arquitectos: Luis Uzcanga, Antón Pagola... [et al.]. — *Escala 1:2000*. — 1981. — 1 plano ; 90x252 cm.

Consultado en: DFG, Urbanismo. — San Sebastián.

53

Revisión y adaptación del plan general de ordenación urbana : avance de planeamiento : clasificación del suelo / Peticionario: Ayuntamiento [de Andoain] ; arquitectos: Luis Uzcanga, Monseerrat Ruiz... [et al.]. — *Escala 1:2000*. — 1981. — 1 plano ; 90x254 cm

Consultado en: DFG, Urbanismo. — San Sebastián.

54

Revisión y adaptación del plan general de ordenación urbana : avance de

planeamiento : sistemas generales / Peticionario: Ayuntamiento [de Andoain] ; arquitectos: Luis Uzcanga, Monserrat Ruiz... [et al.]. — *Escala 1:2000*. — 1981. — 1 plano ; 90x254 cm.
Consultado en: DFG, Urbanismo. — San Sebastián.

55

Plan integral de abastecimiento y saneamiento Territorio Histórico de Guipúzcoa : interceptor : Tolosa-Andoain : planta y perfil longitudinal / Diputación Foral de Guipúzcoa ; Sener. — *Escala 1:2000*. — 1985. — 1 plano en 12 hojas ; 60x84 cm. — Incluye: perfil longitudinal a escala vertical 1:200, escala horizontal 1:2000.
Consultado en: DFG, Medio Ambiente. — San Sebastián.

56

Plan integral de abastecimiento y saneamiento Territorio Histórico de Guipúzcoa : conducción de abastecimiento de Andoain, planta y perfil longitudinal / Diputación Foral de Guipúzcoa ; Sener. — *Escala 1:2000*. — 1985. — 1 plano en 3 hojas ; 60x85 cm. — Incluye: perfil longitudinal a escala vertical 1:400, escala horizontal 1:2000.
Consultado en: DFG, Medio Ambiente. — San Sebastián.

57

Normas subsidiarias de planeamiento urbanístico de Andoain, avance : propuesta de estructura urbana / Ayuntamiento de Andoain ; arquitectos: Luis Nieva, Alberto Zabala. — *Escala 1:2000*. — 1986. — 1 plano ; 92x260 cm.
Consultado en: Ayuntamiento de Andoain. — Andoain.

58

Normas subsidiarias de planeamiento urbanístico de Andoain, avance : delimitación pormenorizada y gestión urbanística / Ayuntamiento de Andoain ; arquitectos: Luis Nieva, Alberto Zabala. — *Escala 1:2000*. — 1986. — 1 plano ; 92x260 cm.
Consultado en: Ayuntamiento de Andoain. — Andoain.

59

Normas subsidiarias de planeamiento urbanístico de Andoain, avance : red viaria y paseos peatonales / Ayuntamiento de Andoain ; arquitectos: Luis Nieva, Alberto Zabala. — *Escala 1:2000*. — 1986. — 1 plano ; 85x260 cm.
Consultado en: Ayuntamiento de Andoain. — Andoain.

60

Normas subsidiarias de planeamiento urbanístico de Andoain, avance : usos del suelo y alineaciones / Ayuntamiento de Andoain ; arquitectos: Luis Nieva, Alberto Zabala. — *Escala 1:2000*. — 1986. — 1 plano ; 85x260 cm.
Consultado en: Ayuntamiento de Andoain. — Andoain.

61

Revisión y adaptación del plan general de ordenación urbana : información : saneamiento / Peticionario: Ayuntamiento [de Andoain] ; arquitectos: Luis Uzcanga, Antón Pagola... [et al.]. — *Escala 1:1000*. — 1981. — 1 plano en 12 hojas ; 60x105 cm.
Consultado en: DFG, Urbanismo. — San Sebastián.

62

Revisión y adaptación del plan general de ordenación urbana : información : distribución de agua / Peticionario: Ayuntamiento [de Andoain] ; arquitectos: Luis Uzcanga, Antón Pagola... [et al.]. — *Escala 1:1000*. — 1981. — 1 plano en 12 hojas ; 60x106 cm.
Consultado en: DFG, Urbanismo. — San Sebastián.

63

Revisión y adaptación del plan general de ordenación urbana : información : alumbrado público / Peticionario: Ayuntamiento [de Andoain] ; arquitectos: Luis Uzcanga, Antón Pagola... [et al.]. — *Escala 1:1000*. — 1981. — 1 plano en 10 hojas ; 60x106 cm.
Consultado en: DFG, Urbanismo. — San Sebastián.

64

[Infraestructura de saneamiento] : Andoain : planta de aguas unitarias y pluviales / Diputación Foral de Guipúzcoa ; arquitecto técnico: Javier Santos Solís. — *Escala 1:1000*. — 1983. — 1 plano en 12 hojas ; 60x89 cm.
Consultado en: DFG, Medio Ambiente. — San Sebastián.

65

[Infraestructura de saneamiento] : Andoain : planta de aguas pluviales / Diputación Foral de Guipúzcoa ; arquitecto técnico: Javier Santos Solís. — *Escala 1:1000*. — 1983. — 1 plano en 12 hojas ; 60x89 cm.
Consultado en: DFG, Medio Ambiente. — San Sebastián.

66

[Infraestructura de saneamiento] : Andoain : planta de aguas unitarias y negras / Diputación Foral de Guipúzcoa ; arquitecto técnico: Javier Santos Solís. — *Escala 1:1000*. — 1983. — 1 plano en 12 hojas ; 60x89 cm.
Consultado en: DFG, Medio Ambiente. — San Sebastián.

67

Red subterránea a M[edia] T[ensión] y B[aja] T[ensión] : Andoain : sector... / Iberduero, San Sebastián. — *Escala 1:500*. — 198?. — 26 planos : col. ; 60x84 cm. — Planimétrico. — Incluye esquema de las arquetas de registro y de salida del centro de transformación. — Digitalizado en 1988. Consultado en: Iberduero, Guetaria 13. — San Sebastián.

10 ANOETA

CARTOGRAFIA DE BASE, MATEMATICA, GEODESICA

1

Plano general [catastral] : Hernialde-Andoeta-Irura / Ministerio de Hacienda, Servicio de Valoración Urbana. — *Escala 1:5000*. — [1970]. — 1 plano en 5 hojas ; 65x93 cm. — Topográfico. — Equidistancia de las curvas de nivel 5 metros.
Consultado en: DFG, Hacienda Foral. — San Sebastián.

2

[Catastro de riqueza rústica : Anoeta / Diputación Foral de Guipúzcoa ; Neurri]. — *Escala aproximada [1:7000]*. — [1984-]. — 2 fotografías aéreas : col. ; 31x31 cm. + fichas técnicas por parcela. — Vuelo de base 1983. — Datos catastrales de 1954. — Fichas técnicas actualizadas. — Reducción

de fotografía aérea a escala 1:3000.
Consultado en: DFG, Hacienda Foral. — San Sebastián.

3

[Cascos urbanos de] Anoeta-Irura / Diputación Foral de Guipúzcoa, Cartografía. — *Escala 1:5000* — [1985] — 1 plano ; 60x84 cm. — Vuelo de base 1983. — Coordenadas UTM. — Derivado del plano a escala 1:5000 de la provincia.
Consultado en: DFG, Información Territorial.

4

[Catastro de riqueza rústica : Anoeta / Diputación Foral de Guipúzcoa ; Neurri]. — *Escala aproximada [1:3000]*. — [1984-]. — 2 fotografías aéreas : col. ; 71x71 cm + fichas técnicas por parcela. — Vuelo de base 1983. — Datos catastrales de 1954. — Fichas técnicas actualizadas.

Consultado en: DFG, Hacienda Foral. — San Sebastián.

5

Plano parcelario [catastral]: Anoeta / Ministerio de Hacienda, Servicio de Valoración Urbana. — *Escala 1:1000*. — [1970]. — 1 plano en 10 hojas ; 65x93 cm + fichas técnicas. — Planimétrico.

Consultado en: DFG, Hacienda Foral. — San Sebastián.

6

[Plano fotogramétrico]: Irura-Anoeta / Ministerio de la Vivienda ; Neurri. — *Escala 1:1000*. — 1977. — 1 plano en 3 hojas ; 60x90 cm. — Equidistancia de curvas de nivel 1 metro.

Consultado en: Ayuntamiento de Anoeta. — Anoeta.

7

Normas subsidiarias del término municipal de Anoeta : parcelario / Promotor: Ayuntamiento de Anoeta ; arquitectos: J. Díaz-Guardamino, Garbizu, Garmendia. — *Escala 1:1000*. — 1982. — 1 plano ; 85x101 cm.

Consultado en: DFG, Urbanismo. — San Sebastián.

CARTOGRAFIA FISIOGRAFICA

8

Plan general de abastecimiento y saneamiento del Territorio Histórico de Guipúzcoa : mapa geológico y perfil longitudinal : Tolosaldea (Anoeta-Billabona) / Diputación Foral de Guipúzcoa ; Sener ; Geotheknika... [et al.]. — *Escala 1:5000*. — 1985. — 1 plano en 3 hojas : col. ; 60x85 cm. — Incluye: perfil longitudinal escala horizontal 1:5000 y vertical 1:500.

Consultado en: DFG, Medio Ambiente. — San Sebastián.

9

Plan general de abastecimiento y saneamiento del Territorio Histórico de Guipúzcoa : mapa geológico y perfil longitudinal : Tolosaldea (Tolosa-Anoeta) / Diputación Foral de Guipúzcoa ; Sener ; Geotheknika... [et al.]. — *Escala 1:5000*. — 1985. — 1 plano en 3 hojas : col. ; 60x85 cm. — Incluye: perfil longitudinal escala horizontal 1:5000 y vertical 1:500.

Consultado en: DFG, Medio Ambiente. — San Sebastián.

CARTOGRAFIA SOCIO-ECONOMICA

10

Plan de aprovechamiento de los recursos turísticos de los municipios no costeros de Guipúzcoa : comarca «Tolosa»: recursos y oferta turística, situación actual / Secretaría de Estado de Turismo ; Ocínco-Eginai. — *Escala aproximada [1:14000]*. — 1981. — 1 plano ; 76x85 cm.

Consultado en: DFG, Medio Ambiente. — San Sebastián.

11

Plan de aprovechamiento de los recursos turísticos de los municipios no costeros de Guipúzcoa : comarca «Tolosa»: plan de aprovechamiento, necesidades / Secretaría de Estado de Turismo ; Ocínco-Eginai. — *Escala aproximada [1:14000]*. — 1981. — 1 plano ; 76x55 cm.

Consultado en: DFG, Medio Ambiente. — San Sebastián.

12

Normas subsidiarias del término municipal de Anoeta : esquemas generales de infraestructura / Promotor: Ayuntamiento de Anoeta ; arquitectos: J. Díaz-Guardamino, Garbizu, Garmendia. — *Escala aproximada [1:10000]*. — 1982. — 1 plano ; 43x101 cm.

Consultado en: DFG, Urbanismo. — San Sebastián.

13

Plan integral de abastecimiento y saneamiento del Territorio Histórico de Guipúzcoa : esquema básico abastecimiento Tolosaldea / Diputación Foral de Guipúzcoa ; Sener. — *Escala 1:10000*. — 1985. — 1 plano en 2 hojas ; 60x85 cm. Consultado en: DFG, Medio Ambiente. — San Sebastián.

14

Plan integral de abastecimiento y saneamiento del Territorio Histórico de Guipúzcoa : esquema básico saneamiento Tolosa-Andoain / Diputación Foral de Guipúzcoa ; Sener. — *Escala 1:10000*. — 1985. — 1 plano en 2 hojas ; 60x85 cm. Consultado en: DFG, Medio Ambiente. — San Sebastián.

15

Normas de ordenación complementarias y subsidiarias de planeamiento : zonificación / Ayuntamiento de Anoeta ; arquitectos: I. Lasquibar... [et al.]. — *Escala 1:5000*. — 1974. — 1 plano ; 44x79 cm. Consultado en: DFG, Urbanismo. — San Sebastián.

16

Proyecto de avance de plan general de ordenación urbana : delimitación del casco urbano / Ayuntamiento de Anoeta ; arquitectos: I. Lasquibar, J. Yeregui. — *Escala 1:5000*. — 1974. — 1 plano ; 43x79 cm. Consultado en: DFG, Urbanismo. — San Sebastián.

17

Proyecto de avance de plan general de ordenación urbana : delimitación de zonas ideales de actuación / Ayuntamiento de Anoeta ; arquitectos: I. Lasquibar, J. Yeregui. — *Escala 1:5000*. — 1974. — 1 plano ; 43x79 cm. Consultado en: DFG, Urbanismo. — San Sebastián.

18

Proyecto de avance de plan general de ordenación urbana : esquema de los servicios existentes de agua / Ayuntamiento de Anoeta ; arquitectos: I. Lasquibar, J. Yeregui. — *Escala 1:5000*. — 1974. — 1 plano ; 43x79 cm. Consultado en: DFG, Urbanismo. — San Sebastián.

19

Proyecto de avance de plan general de ordenación urbana : esquema de los servicios existentes de saneamiento / Ayuntamiento de Anoeta ; arquitectos: I. Lasquibar, J. Yeregui. — *Escala 1:5000*. — 1974. — 1 plano ; 43x79 cm. Consultado en: DFG, Urbanismo. — San Sebastián.

20

Proyecto de avance de plan general de ordenación urbana : esquema de red viaria / Ayuntamiento de Anoeta ; arquitectos: I. Lasquibar, J. Yeregui. — *Escala 1:5000*. — 1974. — 1 plano ; 43x79 cm. Consultado en: DFG, Urbanismo. — San Sebastián.

21

Proyecto de avance de plan general de ordenación urbana : zonificación / Ayuntamiento de Anoeta ; arquitectos: I. Lasquibar, J. Yeregui. — *Escala 1:5000*. — 1974. — 1 plano ; 43x79 cm. Consultado en: DFG, Urbanismo. — San Sebastián.

22

Normas de ordenación complementarias y subsidiarias de planeamiento : delimitación del casco urbano / Ayuntamiento de Anoeta ; arquitectos: I. Lasquibar, J. Yeregui. — *Escala 1:5000*. — 1974. — 1 plano ; 43x79 cm. Consultado en: DFG, Urbanismo. — San Sebastián.

23

Normas de ordenación complementarias y subsidiarias de planeamiento : delimitación de zonas ideales de actuación / Ayuntamiento de Anoeta ; arquitectos: I. Lasquibar, J. Yeregui. — *Escala*

la 1:5000. — 1974. — 1 plano ; 43x79 cm.
Consultado en: DFG, Urbanismo. — San Sebastián.

24

Normas de ordenación complementarias y subsidiarias de planeamiento : esquema de los servicios existentes de agua / Ayuntamiento de Anoeta ; arquitectos: I. Lasquibar, J. Yeregui. — *Escala 1:5000*. — 1974. — 1 plano ; 43x79 cm.
Consultado en: DFG, Urbanismo. — San Sebastián.

25

Normas de ordenación complementarias y subsidiarias de planeamiento : esquema de los servicios existentes de saneamiento / Ayuntamiento de Anoeta ; arquitectos: I. Lasquibar, J. Yeregui. — *Escala 1:5000*. — 1974. — 1 plano ; 43x79 cm.
Consultado en: DFG, Urbanismo. — San Sebastián.

26

Normas de ordenación complementarias y subsidiarias de planeamiento : esquema de sectores / Ayuntamiento de Anoeta ; arquitectos: I. Lasquibar, J. Yeregui. — *Escala 1:5000*. — 1974. — 1 plano ; 43x79 cm.
Consultado en: DFG, Urbanismo. — San Sebastián.

27

Normas de ordenación complementarias y subsidiarias de planeamiento : esquema red viaria / Ayuntamiento de Anoeta ; arquitectos: I. Lasquibar, J. Yeregui. — *Escala 1:5000*. — 1974. — 1 plano ; 43x79 cm.
Consultado en: DFG, Urbanismo. — San Sebastián.

28

Normas de ordenación complementarias y subsidiarias de planeamiento : zonificación / Ayuntamiento de Anoeta ; arquitectos: I. Lasquibar, J. Yeregui. — *Escala 1:5000*. — 1974. — 1 plano ; 43x79 cm.
Consultado en: DFG, Urbanismo. — San Sebastián.

29

Estudio urbanístico y recogida de información urbanística básica de 36 municipios de la provincia de Guipúzcoa : definición de criterios para su ordenación urbana : estudio urbanístico de Anoeta : información urbanística / [Ministerio de la Vivienda, Dirección General de Urbanismo] ; estudio Medem. — *Escala 1:5000*. — 1977. — 1 plano ; 64x82 cm.
Consultado en: DFG, Urbanismo. — San Sebastián.

30

Normas subsidiarias del término municipal de Anoeta, avance : delimitación de suelo urbano-urbanizable / Ayto. de Anoeta ; Lekune... [et al.]. — *Escala 1:5000*. — 1980. — 1 plano ; 85x76 cm.
Consultado en: DFG, Urbanismo. — San Sebastián.

31

Normas subsidiarias del término municipal de Anoeta, avance : límites superficie estructura general / Ayto. de Anoeta ; Lekune... [et al.]. — *Escala 1:5000*. — 1980. — 1 plano ; 85x76 cm.
Consultado en: DFG, Urbanismo. — San Sebastián.

32

Normas subsidiarias del término municipal de Anoeta : límites y superficie / Promotor: Ayuntamiento de Anoeta ; arquitectos: J. Díaz-Guardamino, Garbizu, Garmendia. — *Escala 1:5000*. — 1982. — 1 plano ; 85x101 cm.
Consultado en: DFG, Urbanismo. — San Sebastián.

33

Normas subsidiarias del término municipal de Anoeta : estructura orgánica del territorio : usos globales / Promotor: Ayuntamiento de Anoeta ; arquitectos: J. Díaz-Guardamino, Garbizu, Garmendia. — *Escala 1:5000*. — 1984. — 1 plano ; 85x100 cm.
Consultado en: DFG, Urbanismo. — San Sebastián.

34

Normas subsidiarias del término municipal de Anoeta : clasificación del suelo : ordenación del no urbanizable / Promotor: Ayuntamiento de Anoeta ; arquitecto: J. Díaz-Guardamino. — *Escala 1:5000*. — 1985. — 1 plano ; 85x101 cm. Consultado en: DFG, Urbanismo. — San Sebastián.

35

Delimitación de suelo urbano : Anoeta : localización del equipamiento comunitario / Arquitectos: Díaz-Guardamino J., Garmendia J.J. — *Escala 1:2000*. — 1979. — 1 plano en 2 hojas ; 52x104 cm. Consultado en: DFG, Urbanismo. — San Sebastián.

36

Delimitación de suelo urbano : Anoeta : red viaria, red de distribución eléctrica / Arquitectos: Díaz-Guardamino J., Garmendia J.J. — *Escala 1:2000*. — 1979. — 1 plano en 2 hojas ; 52x104 cm. Consultado en: DFG, Urbanismo. — San Sebastián.

37

Delimitación de suelo urbano : Anoeta : esquema actual de los servicios: agua potable, saneamiento / Arquitectos: Díaz-Guardamino J., Garmendia J.J. — *Escala 1:2000*. — 1979. — 1 plano en 2 hojas ; 52x104 cm. Consultado en: DFG, Urbanismo. — San Sebastián.

38

Delimitación de suelo urbano : Anoeta : delimitación de suelo urbano residencial, industrial : delimitación de suelo no urbanizable / Arquitectos: Díaz-Guardamino J., Garmendia J.J. — *Escala 1:2000*. — 1979. — 1 plano en 2 hojas ; 52x104 cm. Consultado en: DFG, Urbanismo. — San Sebastián.

39

Normas subsidiarias del término municipal de Anoeta, avance : división en sectores y polígonos : usos / Ayto. de Anoeta ; Lekune... [et al.]. — *Escala 1:2000*.

— 1980. — 2 planos en 1 hoja ; 85x126 cm. Consultado en: DFG, Urbanismo. — San Sebastián.

40

Normas subsidiarias del término municipal de Anoeta, avance : clasificación de suelo / Ayto. de Anoeta ; Lekune... [et al.]. — *Escala 1:2000*. — 1980. — 1 plano ; 85x200 cm. Consultado en: DFG, Urbanismo. — San Sebastián.

41

Normas subsidiarias del término municipal de Anoeta : esquema general de ordenación / Promotor: Ayuntamiento de Anoeta ; arquitecto: J. Díaz-Guardamino. — *Escala 1:2000*. — 1985. — 1 plano : col. ; 43x114 cm. Consultado en: DFG, Urbanismo. — San Sebastián.

42

Normas subsidiarias del término municipal de Anoeta : clasificación del suelo en el casco : urbano y apto para urbanizar / Promotor: Ayuntamiento de Anoeta ; arquitecto: J. Díaz-Guardamino. — *Escala 1:2000*. — 1985. — 1 plano ; 43x125 cm. Consultado en: DFG, Urbanismo. — San Sebastián.

43

Plan integral de abastecimiento y saneamiento del Territorio Histórico de Guipúzcoa : conducciones de abastecimiento de Tolosaldea tramo depuradora Ikaztegieta-Zizurkil planta y perfil longitudinal / Diputación Foral de Guipúzcoa ; Sener. — *Escala 1:2000*. — 1985. — 1 plano en 15 hojas ; 60x85 cm. — Incluye: perfil longitudinal escala horizontal 1:2000 y vertical 1:400. Consultado en: DFG, Medio Ambiente. — San Sebastián.

44

Plan integral de abastecimiento y saneamiento del Territorio Histórico de Guipúzcoa : interceptor Tolosa-Andoain : planta y perfil longitudinal

/ Diputación Foral de Guipúzcoa ; Sener. — *Escala 1:2000*. — 1985. — 1 plano en 12 hojas ; 60x84 cm. — Incluye: perfil longitudinal escala horizontal 1:2000 y vertical 1:200.

Consultado en: DFG, Medio Ambiente. — San Sebastián.

45

Estudio de las redes de saneamiento de la cuenca del río Oria (zona 4) : red de saneamiento Anoeta / Diputación Foral de Guipúzcoa ; Icop... [et al.] ; J. Yeregui. — *Escala 1:1000*. — 1983. — 1 plano en 3 hojas ; 60x85 cm.

Consultado en: DFG, Medio Ambiente. — San Sebastián.

46

Estudio de las redes de saneamiento de la cuenca del río Oria (zona 4) : planta de bajantes Anoeta / Diputación Foral de Guipúzcoa ; Icop... [et al.] ; J. Yeregui. — *Escala 1:1000*. — 1983. — 1 plano en 3 hojas ; 60x85 cm.

Consultado en: DFG, Medio Ambiente. — San Sebastián.

47

Normas subsidiarias del término municipal de Anoeta : alineaciones y ra-

santes de la edificación, red viaria y aparcamientos / Promotor: Ayuntamiento de Anoeta ; arquitecto: J. Díaz-Guardamino. — *Escala 1:1000*. — 1985. — 1 plano ; 86x200 cm.

Consultado en: DFG, Urbanismo. — San Sebastián.

48

Normas subsidiarias del término municipal de Anoeta : división en unidades de diseño y gestión / Promotor: Ayuntamiento de Anoeta ; arquitecto: J. Díaz-Guardamino. — *Escala 1:1000*. — 1985. — 1 plano ; 86x200 cm.

Consultado en: DFG, Urbanismo. — San Sebastián.

49

Red subterránea a M[edia] T[ensión] y B[aja] T[ensión] : Anoeta : sector... / Iberduero, San Sebastián. — *Escala 1:500*. — 198?. — 6 planos : col. ; 60x84 cm. — Planimétrico. — Incluye esquema de las arquetas de registro y de salida del centro de transformación. — Digitalizado en 1988. Consultado en: Iberduero, Guetaria 13. — San Sebastián.

11 ANTZUOLA

CARTOGRAFIA DE BASE, MATEMATICA, GEODESICA

1

Plan general de ordenación urbana municipal : plano de término municipal / Ayto. de Antzuola ; arquitecto: Vicente Guibert Azcue. — *Escala 1:10000*. — 1965. — 1 plano ; 65x95 cm.

Consultado en: DFG, Urbanismo. — San Sebastián.

2

Plano general [catastral] : Antzuola / Ministerio de Hacienda, Servicio de Valoración Urbana. — *Escala 1:5000*. — [1970]. — 1 plano en 16 hojas : col. ; 63x90 cm. — Planimétrico.

Consultado en: DFG, Hacienda Foral. — San Sebastián.

3

Plano fotogramétrico del monte de U.P. nº 95 de U.P. «Lakiola-Gaña», Ayunta-

miento de Antzuola : [parcelario por especies] / Diputación Foral de Guipúzcoa ; I.C.O.N.A. — *Escala 1:5000*. — 1981. — 1 plano : col. ; 88x166 cm. — Incluye: año de repoblación y superficie. Consultado en: DFG, Montes. — San Sebastián.

4

[Catastro de riqueza rústica : Antzuola] / Diputación Foral de Guipúzcoa ; Neurri]. — *Escala aproximada [1:7000]*. — [1984-]. — 14 fotografías aéreas : col. ; 31x31 cm + fichas técnicas por parcela. — Vuelo de base 1983. — Datos catastrales de 1954. — Fichas técnicas actualizadas. — Reducción de fotografía aérea a escala 1:3000. Consultado en: DFG, Hacienda Foral. — San Sebastián.

5

[Catastro de riqueza rústica : Antzuola] / Diputación Foral de Guipúzcoa ; Neurri]. — *Escala aproximada [1:3000]*. — [1984-]. — 14 fotografías aéreas : col. ; 71x71 cm + fichas técnicas por parcela. — Vuelo de base 1983. — Datos catastrales de 1954. — Fichas técnicas actualizadas. Consultado en: DFG, Hacienda Foral. — San Sebastián.

6

Plano parcelario [catastral] : Antzuola / Ministerio de Hacienda, Servicio de Valoración Urbana. — *Escala 1:500*. — [1970]. — 1 plano en 16 hojas ; 63x93 cm + fichas técnicas. — Planimétrico. Consultado en: DFG, Hacienda Foral. — San Sebastián.

CARTOGRAFIA SOCIO-ECONOMICA

7

[Terreno cinegético de régimen especial : refugios de caza] : término municipal de Antzuola / Sociedad Eperra. — *[Escala no determinada]*. — [1982]. — 1 plano ; 84x59 cm.

Consultado en: DFG, Montes. — San Sebastián.

8

Plan de aprovechamiento de los recursos turísticos de los municipios no costeros de Guipúzcoa : comarca «Alto Deva» : recursos y oferta turística, situación actual / Secretaría de Estado de Turismo ; Ocínco-Eginai. — *Escala aproximada [1:14000]*. — 1981. — 1 plano ; 68x54 cm. Consultado en: DFG, Medio Ambiente. — San Sebastián.

9

Plan de aprovechamiento de los recursos turísticos de los municipios no costeros de Guipúzcoa : comarca «Alto Deva» : plan de aprovechamiento, necesidades / Secretaría de Estado de Turismo ; Ocínco-Eginai. — *Escala aproximada [1:14000]*. — 1981. — 1 plano ; 69x54 cm. Consultado en: DFG, Medio Ambiente. — San Sebastián.

10

Normas subsidiarias de planeamiento de Antzuola : estructura orgánica del territorio : sistemas generales y zonas / Ayuntamiento de Antzuola ; arquitecto redactor: Francisco de León. — *Escala 1:10000*. — 1983. — 1 plano ; 85x78 cm. Consultado en: DFG, Urbanismo. — San Sebastián.

11

Normas subsidiarias de planeamiento de Antzuola : clasificación del suelo en el término municipal / Ayuntamiento de Antzuola ; arquitecto redactor: Francisco de León. — *Escala 1:10000*. — 1983. — 1 plano ; 84x79 cm. Consultado en: DFG, Urbanismo. — San Sebastián.

12

Normas subsidiarias de planeamiento de Antzuola : infraestructura de servicios, redes generales / Ayuntamiento de Antzuola ; arquitecto: Francisco de León. — *Escala 1:10000*. — 1983. — 1 plano ; 84x78 cm.

Consultado en: DFG, Urbanismo. — San Sebastián.

13

Información de redes municipales de servicios : abastecimiento de agua captaciones / Ayuntamiento de Zumárraga ; arquitectos: I. Díaz Goena, V. Rubio... [et al.]. — *Escala 1:10000*. — 1983. — 1 plano ; 108x110 cm.

Consultado en: DFG, Medio Ambiente. — San Sebastián.

14

Plan integral de abastecimiento y saneamiento Territorio Histórico de Guipúzcoa : esquema básico abastecimiento alto Deba / Diputación Foral de Guipuzcoa ; Sener. — *Escala 1:10000*. — 1985. — 1 plano en 4 hojas ; 60x85 cm. Consultado en: DFG, Medio Ambiente. — San Sebastián.

15

Plan general de ordenación urbana municipal de Anzuola (Guipúzcoa) : plano de comunicaciones / Ayto. de Antzuola ; arquitecto: Vicente Guibert Azcue. — *Escala 1:5000*. — 1966. — 1 plano ; col. ; 42x84 cm.

Consultado en: DFG, Urbanismo. — San Sebastián.

16

Red de distribución de gas natural en Guipúzcoa : zona 1 / ENEGAS ; Sener-OTP... [et al.]. — *Escala 1:5000*. — 1979. — 1 plano en 9 hojas ; 55x93 cm.

Consultado en: DFG, Medio Ambiente. — San Sebastián.

17

Red de distribución de gas natural en Guipúzcoa : zona 3 / ENEGAS ; Sener-OTP... [et al.]. — *Escala 1:5000*. — 1980. — 1 plano en 10 hojas ; 54x93 cm.

Consultado en: DFG, Medio Ambiente. — San Sebastián.

18

[Planos de información de las redes municipales de servicios de manantiales, agua, saneamiento y alumbrado público] : red de alimentación / [Dipu-

tación Foral de Guipúzcoa]. — *Escala 1:5000*. — 1982. — 1 plano ; 56x74 cm. Consultado en: DFG, Medio Ambiente. — San Sebastián.

19

Anteproyecto de la red de colectores de la cuenca del río Deba : localización de industrias / Gobierno Vasco, Política Territorial y Transportes ; IMPOLUSA. — *Escala 1:5000*. — [1984]. — 1 plano en 24 hojas ; 60x84 cm.

Consultado en: Gobierno Vasco, Viceconsejería de Medio Ambiente. — Vitoria.

20

[Líneas de puestos de caza] : Antzuola / Sociedad de Caza y Pesca Eperrea. — *Escala 1:5000*. — 1985. — 3 hojas ; col. ; 56x75 cm.

Consultado en: DFG, Montes. — San Sebastián.

21

Normas subsidiarias de planeamiento de Antzuola : infraestructura de servicios, red de suministro eléctrico y telefonía / Ayuntamiento de Antzuola ; arquitecto: Francisco de León. — *Escala 1:2000*. — 1983. — 1 plano ; 84x78 cm. Consultado en: DFG, Urbanismo. — San Sebastián.

22

Normas subsidiarias de planeamiento de Antzuola : infraestructura de servicios, red de abastecimiento de agua / Ayuntamiento de Antzuola ; arquitecto: Francisco de León. — *Escala 1:2000*. — 1983. — 1 plano ; 84x78 cm.

Consultado en: DFG, Urbanismo. — San Sebastián.

23

Normas subsidiarias de planeamiento de Antzuola : infraestructura de servicios, red de saneamiento / Ayuntamiento de Antzuola ; arquitecto: Francisco de León. — *Escala 1:2000*. — 1983. — 1 plano ; 84x77 cm.

Consultado en: DFG, Urbanismo. — San Sebastián.

24

Normas subsidiarias de planeamiento de Antzuola : red viaria / Ayuntamiento de Antzuola ; arquitecto: Francisco de León. — *Escala 1:2000*. — 1983. — 1 plano ; 84x79 cm.
Consultado en: DFG, Urbanismo. — San Sebastián.

25

Normas subsidiarias de planeamiento de Antzuola : clasificación del suelo, detalle área urbana (delimitación de áreas de desarrollo urbanístico, programa de planeamiento) / Ayuntamiento de Antzuola ; arquitecto: Francisco de León. — *Escala 1:2000*. — 1983. — 1 plano ; 84x79 cm.
Consultado en: DFG, Urbanismo. — San Sebastián.

26

Normas subsidiarias de planeamiento de Antzuola : estructura orgánica del territorio, detalle área urbana : sistemas generales y zonas / Ayuntamiento de Antzuola ; arquitecto: Francisco de León. — *Escala 1:2000*. — 1984. — 1 plano ; 85x79 cm.
Consultado en: DFG, Urbanismo. — San Sebastián.

27

Plan general de ordenación urbana municipal de Anzuola (Guipúzcoa) : plano de información / Ayto. de Antzuola ; arquitecto: Vicente Guibert Azcue. — *Escala 1:1000*. — 1965. — 1 plano ; 104x247 cm.
Consultado en: DFG, Urbanismo. — San Sebastián.

28

Plan general de ordenación urbana municipal de Anzuola (Guipúzcoa) : plano de ordenación / Ayto. de Antzuola ; arquitecto: Vicente Guibert Azcue. — *Escala 1:1000*. — 1965. — 1 plano ; 104x247 cm.
Consultado en: DFG, Urbanismo. — San Sebastián.

29

Normas subsidiarias de planeamiento de Antzuola : ordenación del suelo urbano A.D.U. (1.27 y 29), zonificación pormenorizada, espacios parcelados y sistema local de espacios libres / Ayuntamiento de Antzuola ; arquitecto: Francisco de León. — *Escala 1:1000*. — 1983. — 1 plano ; 42x79 cm.
Consultado en: DFG, Urbanismo. — San Sebastián.

30

Normas subsidiarias de planeamiento de Antzuola : ordenación del suelo urbano A.D.U. (8.10.11 y 26) : delimitación, estado actual / Ayuntamiento de Antzuola ; arquitecto: Francisco de León. — *Escala 1:500*. — 1983. — 1 plano ; 42x79 cm.
Consultado en: DFG, Urbanismo. — San Sebastián.

31

Red subterránea a M[edia] T[ensión] y B[aja] T[ensión] : Antzuola : sector... / Iberduero, San Sebastián. — *Escala 1:500*. — 198?. — 4 planos : col. ; 60x84 cm. — Planimétrico. — Incluye esquema de las arquetas de registro y de salida del centro de transformación. — Prevista su digitalización en 1989.
Consultado en: Iberduero, Guetaria 13. — San Sebastián.

12 ARAMA

CARTOGRAFIA DE BASE, MATEMATICA, GEODESICA

1

Plano general [catastral] : Arama / Ministerio de Hacienda, Servicio de Valoración Urbana ; arquitecto: José María de Yturriaga Dou. — *Escala 1:5000*. — 1975. — 1 plano ; 64x88 cm. — Planimétrico. Consultado en: DFG, Hacienda Foral. — San Sebastián.

2

[Catastro de riqueza rústica : Arama / Diputación Foral de Guipúzcoa ; Neurri]. — *Escala aproximada [1:3000]*. — [1984-]. — 1 fotografía aérea : col. ; 71x71 cm + fichas técnicas por parcela. — Vuelo de base: 1983. — Datos catastrales de 1954. — Fichas técnicas actualizadas. Consultado en: DFG, Hacienda Foral. — San Sebastián.

3

[Catastro de riqueza rústica : Arama / Diputación Foral de Guipúzcoa ; Neurri]. — *Escala aproximada [1:7000]*. — [1984-]. — 1 fotografía aérea : col. ; 33x31 cm + fichas técnicas por parcela. — Vuelo de base: 1983. — Datos catastrales de 1954. — Fichas técnicas actualizadas. — Reducción de fotografía aérea a escala 1:3000. Consultado en: DFG, Hacienda Foral. — San Sebastián.

4

Plano parcelario [catastral] : Arama / Ministerio de Hacienda, Servicio de Valoración Urbana ; arquitecto: José María de Iturriaga Dou. — *Escala 1:1000*. — 1975. — 1 plano ; 64x88 cm. + fichas de información. — Planimétrico. Consultado en: DFG, Hacienda Foral. — San Sebastián.

5

Normas subsidiarias de planeamiento [de tipo] A : parcelario / Ayuntamiento

de Arama ; arquitecto: Ignacio M. Díaz Goena. — *Escala 1:1000*. — 1985. — 1 plano ; 41x50 cm.

Consultado en: DFG, Urbanismo. — San Sebastián.

CARTOGRAFIA FISIOGRAFICA

6

Plan especial [de] desdoblamiento CN-1 Beasain-Tolosa : tramo Arama-Icazteguieta : planta geológica general / Departamento de Política Territorial y Obras Públicas ; Dirección de Carreteras ; Euroestudios. — *Escala 1:5000*. — [1982]. — 1 plano en 4 hojas : col. ; 30x39 cm. Consultado en: DFG, Urbanismo. — San Sebastián.

7

Plan general de abastecimiento y saneamiento del Territorio Histórico de Guipúzcoa : mapa geológico y perfil longitudinal, presa de Arriarán-Legorreta / Diputación Foral de Guipúzcoa ; Sener ; Geotheknika... [et al.]. — *Escala 1:5000*. — 1985. — 1 plano en 6 hojas : col. ; 60x85 cm. — Incluye: perfil longitudinal escala vertical 1:500 y horizontal 1:5000.

Consultado en: DFG, Medio Ambiente. — San Sebastián.

8

Plan general de abastecimiento y saneamiento del Territorio Histórico de Guipúzcoa : mapas geológicos y perfiles longitudinales, depósitos B4, D2, F4, F7 / Diputación Foral de Guipúzcoa ; Sener ; Geotheknika... [et al.]. — *Escala 1:5000*. — 1985. — 3 planos en 1 hoja : col. ; 60x85 cm. — Incluye: perfiles longitudinales a escala vertical 1:500 y horizontal 1:5000.

Consultado en: DFG, Medio Ambiente. — San Sebastián.

9

Normas subsidiarias de planeamiento [de tipo] A : masas arbóreas / Ayuntamiento de Arama ; arquitecto: Ignacio M. Díaz Goena. — *Escala 1:5000*. — 1985. — 1 plano ; 42x55 cm.

Consultado en: DFG, Urbanismo. — San Sebastián.

10

Normas subsidiarias de planeamiento [de tipo] A : clinométrico / Ayuntamiento de Arama ; arquitecto: Ignacio M. Díaz Goena. — *Escala 1:5000*. — 1985. — 1 plano ; 42x43 cm.

Consultado en: DFG, Urbanismo. — San Sebastián.

11

Estudio de planeamiento del desdoblamiento de la CN-1, tramo Tolosa-Beasain : alternativa entre Legorreta y el tunel de Beasain : vegetación / Euroestudios ; Hibaia. — *Escala 1:5000*. — 1986. — 1 plano en 2 hojas ; 55x80 cm. Consultado en: DFG, Medio Ambiente. — San Sebastián.

CARTOGRAFIA SOCIO-ECONOMICA

12

Plan de aprovechamiento de los recursos turísticos de los municipios no costeros de Guipúzcoa : comarca «Goiherri»: recursos y oferta turística, situación actual / Secretaría de Estado de Turismo ; Ocínco-Eginai. — *Escala aproximada [1:14000]*. — 1981. — 1 plano ; 67x54 cm.

Consultado en: DFG, Medio Ambiente. — San Sebastián.

13

Plan de aprovechamiento de los recursos turísticos de los municipios no costeros de Guipúzcoa : comarca

«Goiherri»: plan de aprovechamiento, necesidades / Secretaría de Estado de Turismo ; Ocínco-Eginai. — *Escala aproximada [1:14000]*. — 1981. — 1 plano ; 67x59 cm.

Consultado en: DFG, Medio Ambiente. — San Sebastián.

14

Estudio y comparación de alternativas para abastecimiento y otros usos de agua en la comarca del Goierri : planta general de distribución / Diputación Foral de Guipúzcoa ; ingeniero: José María Elósegui. — *Escala 1:10000*. — 1982. — 1 plano : col. ; 75x139 cm.

Consultado en: DFG, Medio Ambiente. — San Sebastián.

15

Plan integral de abastecimiento y saneamiento Territorio Histórico de Guipúzcoa : esquema básico abastecimiento : Goierri / Diputación Foral de Guipúzcoa ; Sener. — *Escala 1:10000*. — 1985. — 1 plano en 3 hojas ; 60x85 cm. Consultado en: DFG, Medio Ambiente. — San Sebastián.

16

Plan integral de abastecimiento y saneamiento Territorio Histórico de Guipúzcoa : esquema básico saneamiento Goierri / Diputación Foral de Guipúzcoa ; Sener. — *Escala 1:10000*. — 1985. — 1 plano ; 60x85 cm.

Consultado en: DFG, Medio Ambiente. — San Sebastián.

17

Estudio urbanístico y recogida de información urbanística básica de 36 municipios de la provincia de Guipúzcoa : definición de criterios para su ordenación urbana : estudio urbanístico de Arama : información urbanística / [Ministerio de la Vivienda, Dirección General de Urbanismo] ; Estudio Medem. — *Escala 1:5000*. — 1977. — 1 plano ; 56x41 cm.

Consultado en: DFG, Urbanismo. — San Sebastián.

18

Normas subsidiarias : Arama : estado actual, equipamiento general, próxima infraestructura viaria, áreas de protección especial, electricidad y teléfonos, agua, saneamiento y gaseoducto / Arqt.: Andoni Mendizabal. — *Escala 1:5000*. — 1982. — 6 planos en 1 hoja ; 104x159 cm.

Consultado en: DFG, Urbanismo. — San Sebastián.

19

Planos de información de las redes de servicio municipales : planta de captaciones, red de alimentación, depósito / Ayuntamiento de Arama ; Kermen...[et al.]. — *Escala 1:5000*. — 1982. — 1 plano ; 69x93 cm.

Consultado en: DFG, Medio Ambiente. — San Sebastián.

20

Normas subsidiarias de planeamiento [de tipo] A : sistema gral. de comunicaciones actual : infraestructura-equipamiento / Ayuntamiento de Arama ; arquitecto: Ignacio M. Díaz Goena. — *Escala 1:5000*. — 1985. — 1 plano ; 42x55 cm.

Consultado en: DFG, Urbanismo. — San Sebastián.

21

Normas subsidiarias de planeamiento [de tipo] A : infraestructura : red de suministro de agua, saneamiento-colector general / Ayuntamiento de Arama ; arquitecto: Ignacio M. Díaz Goena. — *Escala 1:5000*. — 1985. — 1 plano ; 42x55 cm.

Consultado en: DFG, Urbanismo. — San Sebastián.

22

Normas subsidiarias de planeamiento [de tipo] A : infraestructura : distribución eléctrica, red telefónica / Ayuntamiento de Arama ; arquitecto: Ignacio M. Díaz Goena. — *Escala 1:5000*. — 1985. — 1 plano ; 42x55 cm.

Consultado en: DFG, Urbanismo. — San Sebastián.

23

Plan integral de abastecimiento y saneamiento Territorio Histórico de Guipúzcoa : conducciones de abastecimiento del Goiherri tramo depuradora de Zaldivia-Altamira : planta y perfil longitudinal / Diputación Foral de Guipúzcoa ; Sener. — *Escala 1:2000*. — 1985. — 1 plano en 3 hojas ; 60x85 cm. — Incluye: perfil longitudinal escala vertical 1:400 y horizontal 1:2000.

Consultado en: DFG, Medio Ambiente. — San Sebastián.

24

Plan integral de abastecimiento y saneamiento Territorio Histórico de Guipúzcoa : conducciones de abastecimiento del Goiherri derivaciones a Beasain, Arama e Itsasondo : planta y perfil longitudinal / Diputación Foral de Guipúzcoa ; Sener. — *Escala 1:2000*. — 1985. — 3 planos en 3 hojas ; 60x85 cm. — Incluye: perfil longitudinal escala vertical 1:400 y horizontal 1:2000.

Consultado en: DFG, Medio Ambiente. — San Sebastián.

25

Plan integral de abastecimiento y saneamiento Territorio Histórico de Guipúzcoa : conducciones de abastecimiento del Goiherri tramo depuradora Arriarán-Legorreta : planta y perfil longitudinal / Diputación Foral de Guipúzcoa ; Sener. — *Escala 1:2000*. — 1985. — 1 plano en 11 hojas ; 60x85 cm. — Incluye: perfil longitudinal escala vertical 1:400 y horizontal 1:2000.

Consultado en: DFG, Medio Ambiente. — San Sebastián.

26

Normas subsidiarias : Arama / Arqt.: Andoni Mendizabal. — *Escala 1:1000*. — 1982. — 4 planos en 1 hoja ; 75x173 cm. — Contiene: estado actual y nueva propuesta ; delimitación del suelo urbano ; número de plantas ; topografía y plantas cubiertas. Consultado en: DFG, Urbanismo. — San Sebastián.

27

Normas subsidiarias : Arama / Arqt.: Andoni Mendizabal. — *Escala 1:1000*. — 1982. — 5 planos en 1 hoja ; 74x173 cm. — Contiene: uso residencial ; equipamiento comunitario ; sistema general de espacios libres ; vialidad y aparcamientos ; áreas deportivas. Consultado en: DFG, Urbanismo. — San Sebastián.

28

Normas subsidiarias : Arama / Arqt.: Andoni Mendizabal. — *Escala 1:1000*. — 1982. — 4 planos en 1 hoja ; 74x173 cm. — Contiene: electricidad : estado actual y propuesta ; telefonía : estado actual y propuesta ; agua : estado actual y propuesta ; saneamiento : estado actual y propuesta. Consultado en: DFG, Urbanismo. — San Sebastián.

29

Planos de información de las redes de servicio municipales : red de alumbrado público / Ayuntamiento de Arama ; Kemen...[et al.]. — *Escala 1:1000*. — 1982. — 1 plano ; 51x81 cm. Consultado en: DFG, Medio Ambiente. — San Sebastián.

30

Planos de información de las redes de servicio municipales : red de saneamiento / Ayuntamiento de Arama ; Kemen...[et al.]. — *Escala 1:1000*. — 1982. — 1 plano ; 51x82 cm. Consultado en: DFG, Medio Ambiente. — San Sebastián.

31

Planos de información de las redes de servicio municipales : red de distribución de aguas / Ayuntamiento de Arama ; Kemen...[et al.]. — *Escala 1:1000*. — 1982. — 1 plano ; 51x52 cm. — Incluye: plano de injerto red a caseríos. Consultado en: DFG, Medio Ambiente. — San Sebastián.

32

Estado actual de la red de saneamiento : Arama / Diputación Foral de Guipúzcoa.

coa. — *Escala 1:1000*. — 1983. — 1 plano ; 41x63 cm.

Consultado en: DFG, Medio Ambiente. — San Sebastián.

33

Normas subsidiarias de planeamiento [de tipo] A : ordenación / Ayuntamiento de Arama ; arquitecto: Ignacio M. Díaz Goena. — *Escala 1:1000*. — 1985. — 1 plano ; 43x30 cm.

Consultado en: DFG, Urbanismo. — San Sebastián.

34

Normas subsidiarias de planeamiento [de tipo] A : delimitación de suelo urbano, usos del suelo, unidades de actuación / Ayuntamiento de Arama ; arquitecto: Ignacio M. Díaz Goena. — *Escala 1:1000*. — 1985. — 1 plano ; 43x30 cm. Consultado en: DFG, Urbanismo. — San Sebastián.

35

Normas subsidiarias de planeamiento [de tipo] A : propuesta : red de distribución de agua / Ayuntamiento de Arama ; arquitecto: Ignacio M. Díaz Goena. — *Escala 1:1000*. — 1985. — 1 plano ; 43x30 cm.

Consultado en: DFG, Urbanismo. — San Sebastián.

36

Normas subsidiarias de planeamiento [de tipo] A : propuesta : saneamiento / Ayuntamiento de Arama ; arquitecto: Ignacio M. Díaz Goena. — *Escala 1:1000*. — 1985. — 1 plano ; 43x30 cm.

Consultado en: DFG, Urbanismo. — San Sebastián.

37

Normas subsidiarias de planeamiento [de tipo] A : propuesta : red de distribución eléctrica / Ayuntamiento de Arama ; arquitecto: Ignacio M. Díaz Goena. — *Escala 1:1000*. — 1985. — 1 plano ; 43x30 cm.

Consultado en: DFG, Urbanismo. — San Sebastián.

38

Normas subsidiarias de planeamiento [de tipo] A : estado actual / Ayuntamiento de Arama ; arquitecto: Ignacio M. Díaz Goena. — *Escala 1:1000*. — 1985. — 1 plano ; 43x30 cm.
Consultado en: DFG, Urbanismo. — San Sebastián.

39

Normas subsidiarias de planeamiento [de tipo] A : red de distribución de agua : estado actual / Ayuntamiento de Arama ; arquitecto: Ignacio M. Díaz Goena. — *Escala 1:1000*. — 1985. — 1 plano ; 43x30 cm.
Consultado en: DFG, Urbanismo. — San Sebastián.

40

Normas subsidiarias de planeamiento [de tipo] A : red de saneamiento : estado actual / Ayuntamiento de Arama ; arquitecto: Ignacio M. Díaz Goena. — *Escala 1:1000*. — 1985. — 1 plano ; 43x30 cm.
Consultado en: DFG, Urbanismo. — San Sebastián.

41

Normas subsidiarias de planeamiento [de tipo] A : redes eléctrica y telefónica : estado actual / Ayuntamiento de Arama ; arquitecto: Ignacio M. Díaz Goena. — *Escala 1:1000*. — 1985. — 1 plano ; 43x30 cm.
Consultado en: DFG, Urbanismo. — San Sebastián.

43

Normas subsidiarias de planeamiento [de tipo] A : estructura general y orgánica del territorio / Ayuntamiento de Arama ; arquitecto: Ignacio M. Díaz Goena. — *Escala 1:1000*. — 1985. — 1 plano ; 42x55 cm.
Consultado en: DFG, Urbanismo. — San Sebastián.

43

Normas subsidiarias de planeamiento [de tipo] A : superposición de estado actual y propuesta de planeamiento / Ayuntamiento de Arama ; arquitecto: Ignacio M. Díaz Goena. — *Escala 1:1000*. — 1985. — 1 plano ; 43x30 cm.
Consultado en: DFG, Urbanismo. — San Sebastián.

13 ARETXABALETA

CARTOGRAFIA DE BASE, MATEMÁTICA, GEODESICA

1

Plan especial de protección y ordenación de la cuenca de Urkulu : avance información urbanística : topográfico estado actual / Diputación Foral de Guipúzcoa ; INYPSA... [et al.]. — *Escala 1:10000*. — 1985. — 1 plano ; 63x100 cm. — Mancomunidad del Alto Deba.
Consultado en: DFG, Medio Ambiente (331/85). — San Sebastián.

2

Plan especial de protección y ordenación de la cuenca de Urkulu : avance información urbanística : plano catas-

tral / Diputación Foral de Guipúzcoa ; INYPSA... [et al.]. — *Escala 1:10000*. — 1985. — 1 plano ; 101x62 cm.
Consultado en: DFG, Medio Ambiente (331/85). — San Sebastián.

3

Plano general [catastral] : Aretxabaleta / Ministerio de Hacienda, Servicio de Valoración Urbana. — *Escala 1:5000*. — [1970]. — 1 plano en 6 hojas ; 62x90 cm. — Planimétrico.
Consultado en: DFG, Hacienda Foral. — San Sebastián.

4

[Catastro de riqueza rústica : Aretxabaleta / Diputación Foral de Guipúzcoa ; Neurri]. — *Escala aproximada [1:7000]*. — [1984.]. — 18 fotografías aéreas : col. ; 33x31 cm + fichas técnicas por parcela. — Vuelo de base: 1983. — Datos catastrales

de 1954. — Fichas técnicas actualizadas. — Reducción de la fotografía aérea a escala 1:3000.

Consultado en: DFG, Hacienda Foral. — San Sebastián.

5

Plan especial de protección y ordenación de la cuenca de Urkulu : avance información urbanística : topográfico estado actual / Diputación Foral de Guipúzcoa ; INYPSA... [et al.]. — *Escala 1:5000*. — 1985. — 1 plano ; 94x137 cm. Consultado en: DFG, Medio Ambiente (331/85). — San Sebastián.

6

Plan especial de protección y ordenación de la cuenca de Urkulu : avance información urbanística : topográfico estado actual / Diputación Foral de Guipúzcoa ; INYPSA... [et al.]. — *Escala 1:5000*. — 1985. — 1 plano ; 94x137 cm. Consultado en: DFG, Medio Ambiente (331/85). — San Sebastián.

7

[Catastro de riqueza rústica : Aretxabaleta / Diputación Foral de Guipúzcoa ; Neurri]. — *Escala aproximada [1:3000]*. — [1984-]. — 18 fotografías aéreas : col. ; 71x71 cm. + fichas técnicas por parcela. — Vuelo de base: 1983. — Datos catastrales de 1954. — Fichas técnicas actualizadas. Consultado en: DFG, Hacienda Foral. — San Sebastián.

8

Plano parcelario [catastral] : Aretxabaleta / Ministerio de Hacienda, Servicio de Valoración Urbana. — *Escala 1:500*. — [1970]. — 1 plano en 13 hojas ; 62x93 cm + fichas técnicas. — Planimétrico. Consultado en: DFG, Hacienda Foral. — San Sebastián.

CARTOGRAFIA FISIOGRAFICA

9

Liquidación de la obra de abastecimiento de agua desde el embalse del

Urkulu : 2º proyecto de abastecimiento a Mondragón : plano de cuencas / Diputación Foral de Guipúzcoa ; ingeniero: Miguel Salaverría. — *Escala no determinada*. — 1986. — 1 plano ; 60x85 cm. Consultado en: DFG, Medio Ambiente. — San Sebastián.

10

[Estudio de contaminación del agua de los embalses de Aixola y Urkulu] : cuenca de Urkulu : cubierta vegetal / [Diputación Foral de Guipúzcoa]. — [*Escala no determinada*]. — [1986]. — 1 plano ; 42x73 cm. Consultado en: DFG, Medio Ambiente. — San Sebastián.

11

Plan especial de protección y ordenación de la cuenca de Urkulu : avance información edafológica : plano edafológico / Diputación Foral de Guipúzcoa ; INYPSA... [et al.]. — *Escala 1:25000*. — 1984. — 1 mapa ; 37x41 cm. Consultado en: DFG, Medio Ambiente (331/85). — San Sebastián.

12

Plan especial de protección y ordenación de la cuenca de Urkulu : avance información climática y geomorfológica : capacidad dispersante de la atmósfera / Diputación Foral de Guipúzcoa ; INYPSA... [et al.]. — *Escala 1:25000*. — 1985. — 1 mapa ; 36x40 cm. Consultado en: DFG, Medio Ambiente (331/85). — San Sebastián.

13

Plan especial de protección y ordenación de la cuenca de Urkulu : avance información hidrogeológica : esquema de la red de drenaje / Diputación Foral de Guipúzcoa ; INYPSA... [et al.]. — *Escala 1:25000*. — 1985. — 1 mapa ; 52x55 cm. Consultado en: DFG, Medio Ambiente (331/85). — San Sebastián.

14

Plan especial de protección y ordenación de la cuenca de Urkulu : avance información hidrogeológica : pendientes

tes / Diputación Foral de Guipúzcoa ; INY-PESA... [et al.]. — *Escala 1:25000*. — 1985. — 1 mapa ; 41x67 cm.
Consultado en: DFG, Medio Ambiente (331/85). — San Sebastián.

15

Plan especial de protección y ordenación de la cuenca de Urkulu : avance información climática y geomorfológica : procesos actuales geomorfológicos / Diputación Foral de Guipúzcoa ; INY-PSA... [et al.]. — *Escala 1:25000*. — 1985. — 1 mapa ; 39x40 cm.
Consultado en: DFG, Medio Ambiente (331/85). — San Sebastián.

16

Plan especial de protección y ordenación de la cuenca de Urkulu : avance información climática y geomorfológica : litofacies / Diputación Foral de Guipúzcoa ; INYPSA... [et al.]. — *Escala 1:25000*. — 1985. — 1 mapa ; 37x40 cm.
Consultado en: DFG, Medio Ambiente (331/85). — San Sebastián.

17

Plan especial de protección y ordenación de la cuenca de Urkulu : avance información climática y geomorfológica : pendientes / Diputación Foral de Guipúzcoa ; INYPSA... [et al.]. — *Escala 1:25000*. — 1985. — 1 mapa ; 37x40 cm.
Consultado en: DFG, Medio Ambiente (331/85). — San Sebastián.

18

Plan especial de protección y ordenación de la cuenca de Urkulu : avance información hidrogeológica : plano hidrogeológico / Diputación Foral de Guipúzcoa ; INYPSA... [et al.]. — *Escala 1:25000*. — 1985. — 1 mapa ; 35x64 cm.
Consultado en: DFG, Medio Ambiente (331/85). — San Sebastián.

19

Plan especial de protección y ordenación de la cuenca de Urkulu : avance información climática geomorfológica : isotermas medias anuales / Diputación Foral de Guipúzcoa ; INYPSA... [et al.]. —

Escala 1:25000. — 1985. — 1 mapa ; 37x40 cm.

Consultado en: DFG, Medio Ambiente (331/85). — San Sebastián.

20

Plan especial de protección y ordenación de la cuenca de Urkulu : avance información climática y geomorfológica : plano geomorfológico / Diputación Foral de Guipúzcoa ; INYPSA... [et al.]. — *Escala 1:25000*. — 1985. — 1 mapa ; 37x40 cm.
Consultado en: DFG, Medio Ambiente (331/85). — San Sebastián.

21

Plan especial de protección y ordenación de la cuenca de Urkulu : avance información climática y geomorfológica : isoyetas medias anuales / Diputación Foral de Guipúzcoa ; INYPSA... [et al.]. — *Escala 1:25000*. — 1985. — 1 mapa ; 37x40 cm.
Consultado en: DFG, Medio Ambiente (331/85). — San Sebastián.

22

Plan especial de protección y ordenación de la cuenca de Urkulu : avance información climática y geomorfológica : tipos de formaciones detríticas superficiales / Diputación Foral de Guipúzcoa ; INYPSA... [et al.]. — *Escala 1:25000*. — 1985. — 1 mapa ; 37x40 cm.
Consultado en: DFG, Medio Ambiente (331/85). — San Sebastián.

23

Plan especial de protección y ordenación de la cuenca de Urkulu : avance información hidrogeológica : pendientes / Diputación Foral de Guipúzcoa ; INY-PSA... [et al.]. — *Escala 1:25000*. — 1985. — 1 mapa ; 41x67 cm.
Consultado en: DFG, Medio Ambiente (331/85). — San Sebastián.

24

Plan especial de protección y ordenación de la cuenca de Urkulu : avance información sobre la fauna de vertebrados : unidades faunísticas / Diputación Foral de Guipúzcoa ; INYPSA... [et

al.]. — *Escala 1:10000*. — 1985. — 1 plano ; 100x62 cm.

Consultado en: DFG, Medio Ambiente (331/85). — San Sebastián.

25

Plan especial de protección y ordenación de la cuenca de Urkulu : avance información hidrogeológica : plano geológico / Diputación Foral de Guipúzcoa ; INYPSA... [et al.]. — *Escala 1:10000*. — 1985. — 1 plano ; 101x63 cm.

Consultado en: DFG, Medio Ambiente (331/85). — San Sebastián.

26

Plan especial de protección y ordenación de la cuenca de Urkulu : avance información climática y geomorfológica : pendientes / Diputación Foral de Guipúzcoa ; INYPSA... [et al.]. — *Escala 1:10000*. — 1985. — 1 plano ; 100x62 cm.

Consultado en: DFG, Medio Ambiente (331/85). — San Sebastián.

27

Plan especial de protección y ordenación de la cuenca de Urkulu : avance información de los ecosistemas vegetales : valoración de las unidades de vegetación de la cuenca / Diputación Foral de Guipúzcoa ; INYPSA... [et al.]. — *Escala 1:10000*. — 1985. — 1 plano ; 100x62 cm.

Consultado en: DFG, Medio Ambiente (331/85). — San Sebastián.

28

Plan especial de protección y ordenación de la cuenca de Urkulu : avance información hidrogeológica : plano geológico / Diputación Foral de Guipúzcoa ; INYPSA... [et al.]. — *Escala 1:10000*. — 1985. — 1 plano ; 101x63 cm.

Consultado en: DFG, Medio Ambiente (331/85). — San Sebastián.

29

[Proyecto de] presa de Barrendiola : estudio de canteras : plano geológico / Confederación Hidrográfica del Norte de España ; Geotecnia y Cimientos... [et al.]. — *Escala 1:5000*. — 1973. — 1 plano ; 60x75 cm.

Consultado en: DFG, Medio Ambiente. — San Sebastián.

CARTOGRAFIA SOCIO-ECONOMICA

30

Proyecto de presa sobre la regata Barrendiola : plano de cuencas / Ministerio de obras Públicas, Confederación Hidrográfica del Norte de España ; INTECSA. — *Escala 1:10000*. — 1973. — 1 plano ; 62x86 cm.

Consultado en: DFG, Medio Ambiente. — San Sebastián.

31

Revisión del P.G.O.U. : avance de planeamiento : clasificación del suelo / Promotor: Ayuntamiento de Aretxabaleta ; arquitectos: L. Nieva, A. Zabala. — *Escala 1:10000*. — 1980. — 1 plano ; 71x98 cm.

Consultado en: DFG, Urbanismo. — San Sebastián.

32

Revisión del P.G.O.U. : avance de planeamiento : estructura orgánica del territorio : sistemas generales / Promotor: Ayuntamiento de Aretxabaleta ; arquitectos: L. Nieva, A. Zabala. — *[Escala] 1:10000*. — 1980. — 1 plano ; 71x98 cm.

Consultado en: DFG, Urbanismo. — San Sebastián.

33

Plan de aprovechamiento de los recursos turísticos de los municipios no costeros de Guipúzcoa : comarca «Alto Deva»: recursos y oferta turística, situación actual / Secretaría de Estado de Turismo ; Ocinco-Eginai. — *Escala aproximada [1:14000]*. — 1981. — 1 plano ; 68x54 cm.

Consultado en: DFG, Medio Ambiente. — San Sebastián.

34

Plan de aprovechamiento de los recursos turísticos de los municipios no costeros de Guipúzcoa : comarca «Alto Deva»: plan de aprovechamiento, necesidades / Secretaría de Estado de

rismo ; Ocínco-Eginai. — *Escala aproximada [1:14000]*. — 1981. — 1 plano ; 69x54 cm.

Consultado en: DFG, Medio Ambiente. — San Sebastián.

35

Normas subsidiarias de planeamiento [de tipo B] : estructura orgánica del territorio : sistemas generales / Ayuntamiento de Aretxabaleta ; arquitectos: L. Nieva, A. Zabala... [et al.]. — *[Escala] 1:10000*. — 1984. — 1 plano ; 101x71 cm.

Consultado en: DFG, Urbanismo. — San Sebastián.

36

Normas subsidiarias de planeamiento [de tipo B] : clasificación del suelo / Ayuntamiento de Aretxabaleta ; arquitectos: L. Nieva, A. Zabala... [et al.]. — *Escala 1:10000*. — 1984. — 1 plano ; 101x71 cm.

Consultado en: DFG, Urbanismo. — San Sebastián.

37

Plan integral de abastecimiento y saneamiento Territorio Histórico de Guipúzcoa : esquema básico saneamiento alto Deba / Diputación Foral de Guipúzcoa ; Sener. — *Escala 1:10000*. — 1985. — 1 plano en 3 hojas ; 60x85 cm.

Consultado en: DFG, Medio Ambiente. — San Sebastián.

38

Plan integral de abastecimiento y saneamiento Territorio Histórico de Guipúzcoa : esquema básico abastecimiento alto Deba / Diputación Foral de Guipúzcoa ; Sener. — *Escala 1:10000*. — 1985. — 1 plano en 4 hojas ; 60x85 cm.

Consultado en: DFG, Medio Ambiente. — San Sebastián.

39

Plan integral de abastecimiento y saneamiento Territorio Histórico de Guipúzcoa : trasvases de Jaturabe : alternativas consideradas / Diputación Foral de Guipúzcoa ; Sener. — *Escala 1:10000*. — 1985. — 1 plano ; 60x85 cm.

Consultado en: DFG, Medio Ambiente. — San Sebastián.

40

Plan especial de protección y ordenación de la cuenca de Urkulu : avance propuesta : infraestructuras / Diputación Foral de Guipúzcoa ; INYPSA... [et al.]. — *Escala 1:10000*. — 1985. — 1 plano ; 100x62 cm.

Consultado en: DFG, Medio Ambiente (331/85). — San Sebastián.

41

Plan especial de protección y ordenación de la cuenca de Urkulu : avance información urbanística : infraestructuras / Diputación Foral de Guipúzcoa ; INYPSA... [et al.]. — *Escala 1:10000*. — 1985. — 1 plano ; 100x62 cm.

Consultado en: DFG, Medio Ambiente (331/85). — San Sebastián.

42

Plan especial de protección y ordenación de la cuenca de Urkulu : avance información urbanística : ordenación establecida por las normas subsidiarias : clasificación del suelo / Diputación Foral de Guipúzcoa ; INYPSA... [et al.]. — *Escala 1:10000*. — 1985. — 1 plano ; 101x88 cm.

Consultado en: DFG, Medio Ambiente (331/85). — San Sebastián.

43

Plan especial de protección y ordenación de la cuenca de Urkulu : avance propuesta : zonificación pormenorizada / Diputación Foral de Guipúzcoa ; INYPSA... [et al.]. — *Escala 1:10000*. — 1985. — 1 plano ; 100x62 cm. — Mancomunidad del Alto Deba.

Consultado en: DFG, Medio Ambiente (331/85). — San Sebastián.

44

Plan especial de protección y ordenación de la cuenca de Urkulu : avance información urbanística : infraestructuras / Diputación Foral de Guipúzcoa ; INYPSA... [et al.]. — *Escala 1:10000*. — 1985. — 1 plano ; 100x62 cm.

Consultado en: DFG, Medio Ambiente (331/85). — San Sebastián.

45

Plan especial de protección y ordenación de la cuenca de Urkulu : avance propuesta : infraestructuras / Diputación Foral de Guipúzcoa ; INYPSA... [et al.]. — *Escala 1:10000*. — 1985. — 1 plano ; 100x62 cm.

Consultado en: DFG, Medio Ambiente (331/85). — San Sebastián.

46

Red de distribución de gas natural en Guipúzcoa : zona 1 / ENEGAS ; Sener-OPT... [et al.]. — *Escala 1:5000*. — 1979. — 1 plano en 9 hojas ; 55x93 cm.

Consultado en: DFG, Medio Ambiente. — San Sebastián.

47

[Proyecto de red de transporte básica entre Barcelona-Valencia y Vizcaya], gasoducto Barcelona-Bilbao : planta : Arechavaleta / ENEGAS ; INITEC ; [Mancomunidad del Alto Deva]. — *Escala 1:5000*. — 1980. — 1 plano en 2 hojas ; 63x87 cm.

Consultado en: DFG, Urbanismo. — San Sebastián.

48

Anteproyecto de la red de colectores generales de la cuenca del río Deba : localización de industrias / Gobierno Vasco, Política Territorial y Transportes ; IMPOLUSA. — *Escala 1:5000*. — [1984]. — 1 plano en 24 hojas ; 60x84 cm.

Consultado en: Gobierno Vasco, Viceconsejería de Medio Ambiente. — Vitoria.

49

Plan especial de protección y ordenación de la cuenca de Urkulu : avance información urbanística : localización de las edificaciones existentes / Diputación Foral de Guipúzcoa ; INYPSA... [et al.]. — *Escala 1:5000*. — 1985. — 1 plano ; 114x84 cm.

Consultado en: DFG, Medio Ambiente (331/85). — San Sebastián.

50

Plan especial de protección y ordenación de la cuenca de Urkulu : avance propuesta : ordenación del entorno del

embalse / Diputación Foral de Guipúzcoa ; INYPSA... [et al.]. — *Escala 1:5000*. — 1985. — 1 plano ; 94x137 cm.

Consultado en: DFG, Medio Ambiente (331/85). — San Sebastián.

51

Normas de ordenación complementarias y subsidiarias del planeamiento, modificación del P.G.O.U. de Arechavaleta : estado actual : superposición del P.G. vigente / Ayuntamiento de Arechavaleta ; arquitectos: Angel de la Hoz... [et al.]. — *Escala 1:2000*. — 1978. — 1 plano ; 43x86 cm.

Consultado en: DFG, Urbanismo. — San Sebastián.

52

Normas de ordenación complementarias y subsidiarias del planeamiento, modificación del P.G.O.U. de Arechavaleta : plan general de ordenación modificado / Ayuntamiento de Arechavaleta ; arquitectos: Angel de la Hoz... [et al.]. — *Escala 1:2000*. — 1978. — 1 plano ; 43x142 cm.

Consultado en: DFG, Urbanismo. — San Sebastián.

53

Normas de ordenación complementarias y subsidiarias del planeamiento, modificación del P.G.O.U. de Arechavaleta : revisión del P.G.O.U. (1975), unidades de actuación urbanística, superposición con los sectores afectados / Ayuntamiento de Arechavaleta ; arquitectos: Angel de la Hoz... [et al.]. — *Escala 1:2000*. — 1978. — 1 plano ; 43x86 cm.

Consultado en: DFG, Urbanismo. — San Sebastián.

54

Normas de ordenación complementarias y subsidiarias del planeamiento, modificación del P.G.O.U. de Arechavaleta : revisión del P.G.O.U. (1975), estructura urbana : superposición con los sectores afectados / Ayuntamiento de Arechavaleta ; arquitectos: Angel de la Hoz... [et al.]. — *Escala 1:2000*. — 1978. — 1 plano ; 43x86 cm.

Consultado en: DFG, Urbanismo. — San Sebastián.

55

Normas de ordenación complementarias y subsidiarias del planeamiento, modificación del P.G.O.U. de Arechavaleta : plan general vigente : superposición con los sectores afectados / Ayuntamiento de Arechavaleta ; arquitectos: Angel de la Hoz... [et al.]. — *Escala 1:2000*. — 1978. — 1 plano ; 43x86 cm. Consultado en: DFG, Urbanismo. — San Sebastián.

56

Normas de ordenación complementarias y subsidiarias del planeamiento, modificación del P.G.O.U. de Arechavaleta : situación actual, superposición con los sectores afectados / Ayuntamiento de Arechavaleta ; arquitectos: Angel de la Hoz... [et al.]. — *Escala 1:2000*. — 1978. — 1 plano ; 43x86 cm. Consultado en: DFG, Urbanismo. — San Sebastián.

57

Revisión del P.G.O.U. : avance de planeamiento : suelo urbano y urbanizable : usos del suelo / Promotor: Ayuntamiento de Aretxabaleta ; arquitectos: L. Nieva, A. Zabala. — *Escala 1:2000*. — 1980. — 1 plano ; 71x132 cm. Consultado en: DFG, Urbanismo. — San Sebastián.

58

Revisión del P.G.O.U. : avance de planeamiento : suelo urbano y urbanizable : red viaria y alineaciones / Promotor: Ayuntamiento de Aretxabaleta ; arquitectos: L. Nieva, A. Zabala. — *Escala 1:2000*. — 1980. — 1 plano ; 71x132 cm. Consultado en: DFG, Urbanismo. — San Sebastián.

59

Revisión del P.G.O.U. : avance de planeamiento : suelo urbano y urbanizable : unidades de actuación urbanística / Promotor: Ayuntamiento de Aretxabaleta ; arquitectos: L. Nieva, A. Zabala. — *Escala 1:2000*. — 1980. — 1 plano ;

71x132 cm.

Consultado en: DFG, Urbanismo. — San Sebastián.

60

Revisión del P.G.O.U. : avance de planeamiento : estructura urbana / Promotor: Ayuntamiento de Aretxabaleta ; arquitectos: L. Nieva, A. Zabala. — *Escala 1:2000*. — 1980. — 1 plano ; 71x132 cm. Consultado en: DFG, Urbanismo. — San Sebastián.

61

Normas subsidiarias de planeamiento [de tipo B] : Aretxabaleta-Valle : estructura urbana / Ayuntamiento de Aretxabaleta ; arquitectos: L. Nieva, A. Zabala... [et al.]. — *Escala 1:2000*. — 1984. — 1 plano ; 62x165 cm. Consultado en: DFG, Urbanismo. — San Sebastián.

62

Normas subsidiarias de planeamiento [de tipo B] : Aretxabaleta-Valle : suelo urbano y apto para urbanizar, delimitación de zonas y sectores / Ayuntamiento de Aretxabaleta ; arquitectos: L. Nieva, A. Zabala... [et al.]. — *Escala 1:2000*. — 1984. — 1 plano ; 62x165 cm. Consultado en: DFG, Urbanismo. — San Sebastián.

63

Normas subsidiarias de planeamiento [de tipo B] : Aretxabaleta-Valle : red viaria y alineaciones / Ayuntamiento de Aretxabaleta ; arquitectos: L. Nieva, A. Zabala... [et al.]. — *Escala 1:2000*. — 1984. — 1 plano ; 63x164 cm. Consultado en: DFG, Urbanismo. — San Sebastián.

64

Normas subsidiarias de planeamiento [de tipo B] : Aretxabaleta-Valle : usos del suelo y equipamiento en suelo urbano y apto para urbanizar / Ayuntamiento de Aretxabaleta ; arquitectos: L. Nieva, A. Zabala... [et al.]. — *Escala 1:2000*. — 1984. — 1 plano ; 62x164 cm. Consultado en: DFG, Urbanismo. — San Sebastián.

65

Normas subsidiarias de planeamiento [de tipo B] : nuevos núcleos rurales : estructura urbanística [y] usos del suelo / Ayuntamiento de Aretxabaleta ; arquitectos: L. Nieva, A. Zabala... [et al.]. — *Escala 1:2000*. — 1984. — 1 plano ; 85x109 cm.

Consultado en: DFG, Urbanismo. — San Sebastián.

66

Normas subsidiarias de planeamiento [de tipo B] : nuevos núcleos rurales : suelo apto para urbanizar, sectores y áreas de cesión / Ayuntamiento de Aretxabaleta ; arquitectos: L. Nieva, A. Zabala... [et al.]. — *Escala 1:2000*. — 1984. — 1 plano ; 85x110 cm.

Consultado en: DFG, Urbanismo. — San Sebastián.

67

Plan general de ordenación de Arechavaleta : zonificación, edificabilidad y división en polígonos / [Ayuntamiento de Arechavaleta] ; arquitecto: Luís Alústiza. — *Escala 1:1000*. — 1958. — 1 plano ; 55x189 cm.

Consultado en: DFG, Urbanismo. — San Sebastián.

68

[Planos de las redes de saneamiento abastecimiento y electrificación de Aretxabaleta : electrificación / [Diputación Foral de Guipúzcoa]. — *Escala 1:1000*. — 1980. — 1 plano en 4 hojas ; 59x83 cm.

Consultado en: DFG, Medio Ambiente. — San Sebastián.

69

[Planos de las redes de saneamiento abastecimiento y electrificación de Aretxabaleta : saneamiento / [Diputación Foral de Guipúzcoa]. — *Escala 1:1000*. — 1980. — 1 plano en 4 hojas ; 59x83 cm.

Consultado en: DFG, Medio Ambiente. — San Sebastián.

70

[Planos de las redes de saneamiento abastecimiento y electrificación de

Aretxabaleta : abastecimiento / [Diputación Foral de Guipúzcoa]. — *Escala 1:1000*. — 1980. — 1 plano en 4 hojas ; 59x83 cm.

Consultado en: DFG, Medio Ambiente. — San Sebastián.

71

Red subterránea a M[edia] T[ensión] y B[aja] T[ensión] : Aretxabaleta : sector... / Iberduero, San Sebastián. — *Escala 1:500*. — 1982. — 12 planos : col. ; 60x84 cm. — Planimétrico. — Incluye esquema de las arquetas de registro y de salida del centro de transformación. — Digitalizado en 1988.

Consultado en: Iberduero, Guetaria 13. — San Sebastián.

CARTOGRAFIA ECOLOGICA

72

Plan especial de protección y ordenación de la cuenca de Urkulu : avance información hidrogeológica : riesgos naturales ligados al movimiento del suelo / Diputación Foral de Guipúzcoa ; INYPSA... [et al.]. — *Escala 1:25000*. — 1985. — 1 mapa ; 37x64 cm.

Consultado en: DFG, Medio Ambiente (331/85). — San Sebastián.

73

Plan especial de protección y ordenación de la cuenca de Urkulu : avance información urbanística : áreas de máximo interés paisajístico / Diputación Foral de Guipúzcoa ; INYPSA... [et al.]. — *Escala 1:10000*. — 1985. — 1 plano ; 101x62 cm.

Consultado en: DFG, Medio Ambiente (331/85). — San Sebastián.

74

[Estudio de contaminación del agua de los embalses de Aixola y Urkulu] : cuenca de Urkulu : red hidrológica, focos de vertido / [Diputación Foral de Guipúzcoa]. — *Escala 1:10000*. — 1985. — 1 plano ; 43x71 cm.

Consultado en: DFG, Medio Ambiente. — San Sebastián.

75

Plan especial de protección y ordenación de la cuenca de Urkulu : avance información de los ecosistemas vegetales : valoración de las unidades del entorno del embalse / Diputación Foral

de Guipúzcoa ; INYPSA... [et al.]. — *Escala 1:5000*. — 1985. — 1 plano ; 94x137 cm.

Consultado en: DFG, Medio Ambiente (331/85). — San Sebastián.

14 ASTEASU

CARTOGRAFIA DE BASE, MATEMATICA, GEODESICA

1

Proyecto de delimitación de suelo urbano de Asteasu : topográfico general y barrios del municipio / Ingeniero de caminos canales y puertos: Manuel José Azpiroz Galarza. — *Escala 1:10000*. — 1980. — 1 plano ; 80x99 cm.

Consultado en: DFG, Urbanismo. — San Sebastián.

2

Normas subsidiarias de planeamiento de Asteasu : topográfico general y barrios del municipio / Ingeniero: Manuel José Azpiroz Galarza. — *Escala 1:10000*. — 1982. — 1 plano ; 80x99 cm.

Consultado en: DFG, Urbanismo. — San Sebastián.

3

Normas subsidiarias de planeamiento : Asteasu : topográfico general y barrios del municipio / Promotor: Ayuntamiento de Asteasu ; arquitecto: Juan Eizmendi. — *Escala 1:10000*. — 1984. — 1 plano ; 81x99 cm.

Consultado en: DFG, Urbanismo. — San Sebastián.

4

Plano general [catastral] : Asteasu, Cizurquil, Aduna, Larraul / Ministerio de Hacienda, Servicio de Valoración Urbana. — *Escala 1:5000*. — 1975. — 1 plano en 10 hojas ; 65x88 cm. — Equidistancia de curvas de nivel 5 metros.

Consultado en: DFG, Hacienda Foral. — San Sebastián.

5

[Catastro de riqueza rústica : Asteasu / Diputación Foral de Guipúzcoa ; Neurri]. — *Escala aproximada [1:7000]*. — [1984]. — 9 fotografías aéreas : col. ; 33x31 cm + fichas técnicas por parcela. — Vuelo de base: 1983. — Datos catastrales de 1954. — Fichas técnicas actualizadas. — Reducción de la fotografía aérea a escala 1:3000. Consultado en: DFG, Hacienda Foral. — San Sebastián.

6

[Catastro de riqueza rústica : Asteasu / Diputación Foral de Guipúzcoa ; Neurri]. — *Escala aproximada [1:3000]*. — [1984]. — 9 fotografías aéreas : col. ; 71x71 cm + fichas técnicas por parcela. — Vuelo de

base: 1983. — Datos catastrales de 1954. — Fichas técnicas actualizadas. Consultado en: DFG, Hacienda Foral. — San Sebastián.

7

Plano parcelario [catastral] : Asteasu, Cizurquil, Aduna, Larraul / Ministerio de Hacienda, Servicio de Valoración Urbana. — *Escala 1:1000*. — 1975. — 1 plano en 17 hojas ; 65x88 cm + fichas técnicas. — Planimétrico. Consultado en: DFG, Hacienda Foral. — San Sebastián.

8

Proyecto de delimitación de suelo urbano de Asteasu : topográfico del núcleo urbano de Elizmendi, Beballea (Suchard), Beballea (Kelavite-Berástegui 1), la Villa. : situación actual / Ingeniero de caminos canales y puentes: Manuel José Azpiroz Galarza. — *Escala 1:1000*. — 1980. — 1 plano en 4 hojas ; 41x73 cm. Consultado en: DFG, Urbanismo. — San Sebastián.

9

Proyecto de delimitación de suelo urbano de Asteasu : parcelario de suelo urbano delimitado en B. Villa, B. Elizmendi, B. Beballea (Kelavite-Berástegui 1), B. Beballea (Suchard) / Ingeniero de caminos canales y puentes: Manuel José Azpiroz Galarza. — *Escala 1:1000*. — 1980. — 1 plano en 4 hojas ; dimensiones varias. Consultado en: DFG, Urbanismo. — San Sebastián.

10

Normas subsidiarias de planeamiento de Asteasu : delimitación de suelo urbano y parcelario de B. Elizmendi / Ingeniero: Manuel José Azpiroz Galarza. — *Escala 1:1000*. — 1982. — 1 plano ; 47x72 cm. Consultado en: DFG, Urbanismo. — San Sebastián.

11

Normas subsidiarias de planeamiento de Asteasu : delimitación de suelo ur-

bano y parcelario de B. Beballea (Kelavite-Berástegui 1) / Ingeniero: Manuel José Azpiroz Galarza. — *Escala 1:1000*. — 1982. — 1 plano ; 44x123 cm. Consultado en: DFG, Urbanismo. — San Sebastián.

12

Normas subsidiarias de planeamiento de Asteasu : delimitación de suelo urbano y parcelario de B. Villa / Ingeniero: Manuel José Azpiroz Galarza. — *Escala 1:1000*. — 1982. — 1 plano ; 46x72 cm. Consultado en: DFG, Urbanismo. — San Sebastián.

13

Normas subsidiarias de planeamiento de Asteasu : parcelario de Beballea-Suchard / Ayuntamiento de Asteasu ; arquitecto: Juan Eizmendi. — *Escala 1:1000*. — 1986. — 1 plano ; 41x70 cm. Consultado en: Ayuntamiento de Asteasu. — Asteasu.

14

Normas subsidiarias de planeamiento de Asteasu : parcelario de Beballea (Kelavite-Berástegui) / Ayuntamiento de Asteasu ; arquitecto: Juan Eizmendi. — *Escala 1:1000*. — 1986. — 1 plano ; 41x70 cm. Consultado en: Ayuntamiento de Asteasu. — Asteasu.

15

Normas subsidiarias de planeamiento de Asteasu : parcelario de Elizmendi / Ayuntamiento de Asteasu ; arquitecto: Juan Eizmendi. — *Escala 1:1000*. — 1986. — 1 plano ; 41x70 cm. Consultado en: Ayuntamiento de Asteasu. — Asteasu.

16

Normas subsidiarias de planeamiento de Asteasu : parcelario de B. Villa / Ayuntamiento de Asteasu ; arquitecto: Juan Eizmendi. — *Escala 1:1000*. — 1986. — 1 plano ; 41x70 cm. Consultado en: Ayuntamiento de Asteasu. — Asteasu.

CARTOGRAFIA SOCIO-ECONOMICA

17

Plan de aprovechamiento de los recursos turísticos de los municipios no costeros de Guipúzcoa : comarca «Tolosa»: recursos y oferta turística, situación actual / Secretaría de Estado de Turismo ; Ocínco-Eginai. — *Escala aproximada [1:14000]*. — 1981. — 1 plano ; 76x55 cm.

Consultado en: DFG, Medio Ambiente. — San Sebastián.

18

Plan de aprovechamiento de los recursos turísticos de los municipios no costeros de Guipúzcoa : comarca «Tolosa»: plan de aprovechamiento, necesidades / Secretaría de Estado de Turismo ; Ocínco-Eginai. — *Escala aproximada [1:14000]*. — 1981. — 1 plano ; 76x55 cm. Consultado en: DFG, Medio Ambiente. — San Sebastián.

19

Estudio urbanístico y recogida de información urbanística básica de 36 municipios de la provincia de Guipúzcoa : definición de criterios para su ordenación urbana : estudio urbanístico de Asteasu : información urbanística / [Ministerio de la Vivienda, Dirección General de Urbanismo] ; Estudio Medem. — *Escala 1:5000*. — 1977. — 1 plano ; 140x109 cm.

Consultado en: DFG, Urbanismo. — San Sebastián.

20

Proyecto de delimitación de suelo urbano de Asteasu : clasificación de suelo, estructura orgánica y usos globales del Territorio Municipal / Ingeniero de caminos canales y puertos: Manuel José Azpiroz Galarza. — *Escala 1:5000*. — 1980. — 1 plano en 2 hojas ; 72x153 y 48x118 cm.

Consultado en: DFG, Urbanismo. — San Sebastián.

21

Normas subsidiarias de planeamiento de Asteasu : clasificación de suelo, estructura orgánica y usos globales del Territorio Municipal / Ingeniero: Manuel José Azpiroz Galarza. — *Escala 1:5000*. — 1982. — 1 plano en 2 hojas ; 71x152 y 47x117cm.

Consultado en: DFG, Urbanismo. — San Sebastián.

22

Normas subsidiarias de planeamiento : Asteasu : clasificación del suelo / Promotor: Ayuntamiento de Asteasu ; arquitecto: Juan Eizmendi. — *Escala 1:5000*. — 1983. — 2 planos ; 72x141 cm.

Consultado en: DFG, Urbanismo. — San Sebastián.

23

Normas subsidiarias de planeamiento : Asteasu : esquema general y orgánica del territorio : usos globales / Promotor: Ayuntamiento de Asteasu ; arquitecto: Juan Eizmendi. — *Escala 1:5000*. — 1983. — 1 plano ; 72x141 cm.

Consultado en: DFG, Urbanismo. — San Sebastián.

24

Normas subsidiarias de planeamiento : Asteasu : esquema general y orgánica del territorio : usos globales / Promotor: Ayuntamiento de Asteasu ; arquitecto: Juan Eizmendi. — *Escala 1:5000*. — 1984. — 1 plano ; 72x152 cm.

Consultado en: DFG, Urbanismo. — San Sebastián.

25

Normas subsidiarias de planeamiento : Asteasu : clasificación del suelo / Promotor: Ayuntamiento de Asteasu ; arquitecto: Juan Eizmendi. — *Escala 1:5000*. — 1984. — 1 plano en 2 hojas ; 72x152 y 48x116 cm.

Consultado en: DFG, Urbanismo. — San Sebastián.

26

Normas subsidiarias de planeamiento : Asteasu : clasificación del suelo y usos globales / Ayuntamiento de

Asteasu ; arquitecto: Juan Eizmendi. — *Escala 1:5000*. — 1986. — 1 plano ; 72x152 cm.

Consultado en: Ayuntamiento de Asteasu. — Asteasu.

27

Normas subsidiarias de planeamiento : Asteasu : sistemas generales / Ayuntamiento de Asteasu ; arquitecto: Juan Eizmendi. — *Escala 1:5000*. — 1987. — 1 plano ; 72x152 cm.

Consultado en: Ayuntamiento de Asteasu. — Asteasu.

28

Normas subsidiarias de planeamiento : Asteasu : clasificación del suelo, ordenación del suelo no urbanizable / Ayuntamiento de Asteasu ; arquitecto: Juan Eizmendi. — *Escala 1:5000*. — 1987. — 1 plano ; 72x152 cm.

Consultado en: Ayuntamiento de Asteasu. — Asteasu.

29

Asteasu : Proyecto de plan especial : [zonificación] / Kelavite Hispania ; Omicrón ; Urbar Ingenieros... [et al.]. — *Escala 1:1000*. — 1957. — 1 plano ; 59x132 cm.

Consultado en: DFG, Urbanismo. — San Sebastián.

30

Proyecto de delimitación de suelo urbano de Asteasu : servicios públicos y equipamientos existentes en B. Villa, B. Elizmendi, B. Beballea (Kelavite-Berástegui 1), B. Beballea (Suchard) / Ingeniero de caminos canales y puertos: Manuel José Azpiroz Galarza. — *Escala 1:1000*. — 1980. — 1 plano en 4 hojas ; dimensiones varias.

Consultado en: DFG, Urbanismo. — San Sebastián.

31

Proyecto de delimitación de suelo urbano de Asteasu : delimitación del suelo urbano del B. Villa, B. Elizmendi, B. Beballea (Kelavite-Berástegui 1), Beballea (Suchard) / Ingeniero de caminos canales y puertos: Manuel José Azpiroz Galarza. — *Escala 1:1000*. — 1980. — 1 plano en 4 hojas ; dimensiones varias.

Consultado en: DFG, Urbanismo. — San Sebastián.

32

Proyecto de delimitación de suelo urbano de Asteasu : usos del suelo en suelo urbano de B. Villa, B. Elizmendi, B. Beballea (Kelavite-Berástegui 1), Beballea (Suchard) / Ingeniero de caminos canales y puertos: Manuel José Azpiroz Galarza. — *Escala 1:1000*. — 1980. — 1 plano en 4 hojas ; dimensiones varias.

Consultado en: DFG, Urbanismo. — San Sebastián.

33

Proyecto de delimitación de suelo urbano de Asteasu : unidades de gestión y planeamiento en B. Villa, B. Elizmendi, B. Beballea (Kelavite-Berástegui 1) / Ingeniero de caminos canales y puertos: Manuel José Azpiroz Galarza. — *Escala 1:1000*. — 1980. — 1 plano en 3 hojas ; dimensiones varias.

Consultado en: DFG, Urbanismo. — San Sebastián.

34

Proyecto de delimitación de suelo urbano de Asteasu : alineaciones y rasantes de la edificación-red viaria y aparcamiento : infraestructuras básicas de B. Villa, B. Elizmendi / Ingeniero de caminos canales y puertos: Manuel José Azpiroz Galarza. — *Escala 1:1000*. — 1980. — 1 plano en 2 hojas ; 48x73 cm.

Consultado en: DFG, Urbanismo. — San Sebastián.

35

Normas subsidiarias de planeamiento de Asteasu : servicios públicos y equipamientos existentes en B. Beballea (Suchard) / Ingeniero: Manuel José Azpiroz Galarza. — *Escala 1:1000*. — 1982. — 1 plano ; 31x72 cm.

Consultado en: DFG, Urbanismo. — San Sebastián.

36

Normas subsidiarias de planeamiento de Asteasu : servicios públicos y equipamientos existentes en B. Beballea (Kelavite-Berastegui 1) / Ingeniero:

Manuel José Azpiroz Galarza. — *Escala 1:1000*. — 1982. — 1 plano ; 44x123 cm. Consultado en: DFG, Urbanismo. — San Sebastián.

37

Normas subsidiarias de planeamiento de Asteasu : servicios públicos y equipamientos existentes en B. Elizmendi / Ingeniero: Manuel José Azpiroz Galarza. — *Escala 1:1000*. — 1982. — 1 plano ; 47x72 cm. Consultado en: DFG, Urbanismo. — San Sebastián.

38

Normas subsidiarias de planeamiento de Asteasu : servicios públicos y equipamientos existentes en B. Villa / Ingeniero: Manuel José Azpiroz Galarza. — *Escala 1:1000*. — 1982. — 1 plano ; 41x73 cm. Consultado en: DFG, Urbanismo. — San Sebastián.

39

Normas subsidiarias de planeamiento : Asteasu : división en unidades de gestión / Promotor: Ayuntamiento de Asteasu ; arquitecto: Juan Eizmendi. — *Escala 1:1000*. — 1983. — 1 plano en 4 hojas ; dimensiones varias. Consultado en: DFG, Urbanismo. — San Sebastián.

40

Normas subsidiarias de planeamiento : Asteasu : clasificación del suelo / Promotor: Ayuntamiento de Asteasu ; arquitecto: Juan Eizmendi. — *Escala 1:1000*. — 1983. — 1 plano en 4 hojas ; dimensiones varias. Consultado en: DFG, Urbanismo. — San Sebastián.

41

Normas subsidiarias de planeamiento : Asteasu : esquema general de la red viaria / Promotor: Ayuntamiento de Asteasu ; arquitecto: Juan Eizmendi. — *Escala 1:1000*. — 1983. — 1 plano en 4 hojas ; dimensiones varias. Consultado en: DFG, Urbanismo. — San Sebastián.

42

Plano de información de la red de saneamiento de la zona nº - 6 de la cuenca del río Oria : bajantes zona industrial / Diputación Foral de Guipúzcoa ; ingeniero: Pedro Azkue... [et al.]. — *Escala 1:1000*. — 1983. — 1 plano en 2 hojas ; 56x85 cm. Consultado en: DFG, Medio Ambiente. — San Sebastián.

43

Plano de información de la red de saneamiento de la zona nº - 6 de la cuenca del río Oria : bajantes zona urbana / Diputación Foral de Guipúzcoa ; ingeniero: Pedro Azkue... [et al.]. — *Escala 1:1000*. — 1983. — 1 plano en 2 hojas ; 56x85 cm. Consultado en: DFG, Medio Ambiente. — San Sebastián.

44

Plano de información de la red de saneamiento de la zona nº - 6 de la cuenca del río Oria : [saneamiento casco urbano] / Diputación Foral de Guipúzcoa ; ingeniero: Pedro Azkue... [et al.]. — *Escala 1:1000*. — 1983. — 1 plano en 2 hojas ; 56x85 cm. Consultado en: DFG, Medio Ambiente. — San Sebastián.

45

Plano de información de la red de saneamiento de la zona nº - 6 de la cuenca del río Oria : [saneamiento zona industrial] / Diputación Foral de Guipúzcoa ; ingeniero: Pedro Azkue... [et al.]. — *Escala 1:1000*. — 1983. — 1 plano en 2 hojas ; 56x85 cm. Consultado en: DFG, Medio Ambiente. — San Sebastián.

46

Normas subsidiarias de planeamiento : Asteasu : servicios públicos y equipamientos existentes en B. Beballea (Suchard) / Ayuntamiento de Asteasu ; arquitecto: Juan Eizmendi. — *Escala 1:1000*. — 1986. — 1 plano ; 41x70 cm. Consultado en: Ayuntamiento de Asteasu. — Asteasu.

47

Normas subsidiarias de planeamiento : Asteasu : servicios públicos y equipamientos existentes en B. Beballea (Kelavita-Berástegui 1) / Ayuntamiento de Asteasu ; arquitecto: Juan Eizmendi. — *Escala 1:1000*. — 1986. — 1 plano ; 41x70 cm.

Consultado en: Ayuntamiento de Asteasu. — Asteasu.

48

Normas subsidiarias de planeamiento : Asteasu : servicios públicos y equipamientos existentes en B. Elizmendi / Ayuntamiento de Asteasu ; arquitecto: Juan Eizmendi. — *Escala 1:1000*. — 1986. — 1 plano ; 41x70 cm.

Consultado en: Ayuntamiento de Asteasu. — Asteasu.

49

Normas subsidiarias de planeamiento : Asteasu : servicios públicos y equipamientos existentes en B. Villa / Ayuntamiento de Asteasu ; arquitecto: Juan Eizmendi. — *Escala 1:1000*. — 1986. — 1 plano ; 41x70 cm.

Consultado en: Ayuntamiento de Asteasu. — Asteasu.

50

Normas subsidiarias de planeamiento : Asteasu : clasificación del suelo urbano y apto para urbanizar del B. Villa y Elizmendi, de Kelavite, de Suchard / Ayuntamiento de Asteasu ; arquitecto: Juan Eizmendi. — *Escala 1:1000*. — 1986. — 1 plano en 3 hojas ; 75x93 cm.

Consultado en: Ayuntamiento de Asteasu. — Asteasu.

51

Normas subsidiarias de planeamiento : Asteasu : alineaciones y rasantes en B. Villa y Elizmendi, en Kelavite, en Su-

chard / Ayuntamiento de Asteasu ; arquitecto: Juan Eizmendi. — *Escala 1:1000*. — 1986. — 1 plano en 3 hojas ; 75x93 cm. Consultado en: Ayuntamiento de Asteasu. — Asteasu.

52

Normas subsidiarias de planeamiento : Asteasu : unidades de gestión de Villa y Elizmendi, de Kelavite, de Suchard / Ayuntamiento de Asteasu ; arquitecto: Juan Eizmendi. — *Escala 1:1000*. — 1986. — 1 plano en 3 hojas ; 75x93 cm. Consultado en: Ayuntamiento de Asteasu. — Asteasu.

53

Normas subsidiarias de planeamiento : Asteasu : usos pormenorizados y globales en Villa y Elizmendi, en Kelavite, en Suchard / Ayuntamiento de Asteasu ; arquitecto: Juan Eizmendi. — *Escala 1:1000*. — 1986. — 1 plano en 3 hojas ; 75x93 cm.

Consultado en: Ayuntamiento de Asteasu. — Asteasu.

54

Normas subsidiarias de planeamiento : Asteasu : estado actual del B. Villa y Elizmendi, de Kelavite, de Suchard / Ayuntamiento de Asteasu ; arquitecto: Juan Eizmendi. — *Escala 1:1000*. — 1986. — 1 plano en 3 hojas ; 75x93 cm.

Consultado en: Ayuntamiento de Asteasu. — Asteasu.

55

Normas subsidiarias de planeamiento de Asteasu : planta de alineaciones de viario, alumbrado público en B. Elizmendi / Ingeniero: Manuel José Azpiroz Galarza. — *Escala 1:500*. — 1982. — 1 plano ; 57x105 cm.

Consultado en: DFG, Urbanismo. — San Sebastián.

15 ATAUN

CARTOGRAFIA DE BASE, MATEMATICA, GEODESICA

1

Plano general [catastral] : Ataun / Ministerio de Hacienda, Servicio de Valoración Urbana. — *Escala 1:5000*. — 1976. — 1 plano en 10 hojas ; 65x92 cm. — Planimétrico.
Consultado en: DFG, Hacienda Foral. — San Sebastián.

2

Plano fotogramétrico del monte de UP. n° 39 «Agauntza» y de unas parcelas propiedad del Ayto. : de Ataun : [parcelario por especies] / Diputación Foral de Guipúzcoa ; ICONA. — *Escala 1:5000*. — 1981. — 1 plano ; 103x252 cm. — Incluye: año de repoblación, superficie y resumen por especies.
Consultado en: DFG, Montes. — San Sebastián.

3

Plano fotogramétrico del monte de UP. n° 40 «Aitzarte» y n° 45 «Marumendi» y de unas parcelas, propiedad del Ayto de Ataun : [parcelario por especies] / Diputación Foral de Guipúzcoa ; I.C.O.N.A. — *Escala 1:5000*. — 1981. — 1 plano ; 108x204 cm. — Incluye: año de repoblación, superficie y resumen por especies.
Consultado en: DFG, Montes. — San Sebastián.

4

[Catastro de riqueza rústica : Ataun / Diputación Foral de Guipúzcoa ; Neurri]. — Escala aproximada [1:7000]. — [1984-]. — 28 fotografías aéreas : col. ; 33x31 cm. + fichas técnicas por parcela. — Vuelo de base: 1983. — Datos catastrales de 1954. — Fichas técnicas actualizadas. — Reducción de la fotografía aérea a escala 1:3000. Consultado en: DFG, Hacienda Foral. — San Sebastián.

5

[Casco urbano de] Ataun / Diputación Foral de Guipúzcoa, Cartografía. — *Escala 1:5000* — [1985] — 1 plano ; 60x84 cm. — Vuelo de base 1983. — Coordenadas UTM. — Derivado del plano a escala 1:5000 de la provincia.
Consultado en: DFG, Información Territorial.

6

Ataun : [plano topográfico] / Trabajos Fotográficos Aéreos. — *Escala 1:2000*. — 1968. — 1 plano en 5 hojas ; 59x84 cm. Consultado en: Ayto. de Ataun. — Ataun.

7

[Catastro de riqueza rústica : Ataun / Diputación Foral de Guipúzcoa ; Neurri]. — Escala aproximada [1:3000]. — [1984-]. — 28 fotografías aéreas : col. ; 71x71 cm + fichas técnicas por parcela — Vuelo de base: 1983. — Datos catastrales de 1954. — Fichas técnicas actualizadas. Consultado en: DFG, Hacienda Foral. — San Sebastián.

8

Plano parcelario [catastral] : Ataun / Ministerio de Hacienda, Servicio de Valoración Urbana. — Escala 1:1000. — 1976. — 1 plano en 9 hojas ; 65x92 cm. + fichas técnicas — Planimétrico. Consultado en: DFG, Hacienda Foral. — San Sebastián.

9

Ataun : San Martingo Hauzoa : [plano taquimétrico] — *Escala 1:200*. — 1981. — 1 plano ; 71x83 cm. Consultado en: Ayto. de Ataun. — Ataun.

10

Ataun : San Martingo Hauzoa : [plano taquimétrico] — *Escala 1:500*. — 1981. — 1 plano ; 31x40 cm. Consultado en: Ayto. de Ataun. — Ataun.

CARTOGRAFIA FISIOGRAFICA

11

Corrección de impactos ambientales del embalse [de Laredo]: distribución de la vegetación del vaso / Diputación Foral de Guipúzcoa; Hibaia-Sogreah. — [Escala no determinada]. — 1984. — 1 plano; 80x42 cm.

Consultado en: DFG, Medio Ambiente. — San Sebastián.

12

[Proyecto de presa en Aya-Ataun para abastecimiento de la mancomunidad de Aya-Iturrieta]: plano geológico general de la zona / [Diputación Provincial de Guipúzcoa]. — Escala 1:10000. — [1968]. — 1 plano; 30x74 cm.

Consultado en: DFG, Medio Ambiente. — San Sebastián.

13

[Estudio de evaluación de los recursos hidráulicos subterráneos del Territorio Histórico de Guipúzcoa: inventario de puntos de agua]: Ataun / [Diputación Foral de Guipúzcoa; MOPU, Dirección General de Obras Hidráulicas]. — Escala 1:10000. — [1984]. — 1 plano en 2 hojas; 30x41 cm.

Consultado en: DFG, Medio Ambiente. — San Sebastián.

14

[Reconocimiento hidrogeológico de las cuencas de Maizegi, Iruerreketa y Baiarrate]: Ataun / Sociedad de Ciencias Naturales Aranzadi. — Escala 1:5000. — [1983]. — 1 plano; 56x76 cm.

Consultado en: DFG, Medio Ambiente. — San Sebastián.

15

Corrección de impactos ambientales del embalse Laredo: distribución de la vegetación actual / Diputación Foral de Guipúzcoa; Hibaia-Sogreah. — Escala 1:5000. — 1984. — 1 plano; 62x139 cm.

Consultado en: DFG, Medio Ambiente. — San Sebastián.

16

[Proyecto de presa en Aya-Ataun para abastecimiento de la mancomunidad de Aya-Iturrieta]: cerrada del Marumendi: [estudio geológico] / Diputación Provincial de Guipúzcoa]. — Escala 1:500. — [1968]. — 1 plano; col.; 45x93 cm.

Consultado en: DFG, Medio Ambiente. — San Sebastián.

CARTOGRAFIA SOCIO-ECONOMICA

17

Plan general de ordenación urbana del municipio de Ataun: peso en el ámbito comarcal / [Ayuntamiento de Ataun]; arquitectos: Luis Peña Ganchequi, Ignacio Galarraga Aldanondo. — Escala 1:50000. — 1969. — 1 mapa; 71x60 cm.

Consultado en: DFG, Urbanismo. — San Sebastián.

18

Plan general de ordenación urbana del municipio de Ataun: encuadre comarcal término municipal / [Ayuntamiento de Ataun]; arquitectos: Luis Peña Ganchequi, Ignacio Galarraga Aldanondo. — Escala 1:50000. — 1969. — 1 mapa; 71x60 cm.

Consultado en: DFG, Urbanismo. — San Sebastián.

19

Municipio de Ataun: terrenos públicos y privados del Ayuntamiento / [Ayuntamiento de Ataun]. — Escala 1:10000. — 1969. — 1 plano; 100x125 cm.

Consultado en: Ayto. de Ataun. — Ataun.

20

Plan de aprovechamiento de los recursos turísticos de los municipios no costeros de Guipúzcoa: comarca «Goierrri»: recursos y oferta turística, situación actual / Secretaría de Estado de Turismo; Ocinco-Eginai. — Escala aproximada [1:14000]. — 1981. — 1 plano; 67x54 cm.

Consultado en: DFG, Medio Ambiente. — San Sebastián.

21

Plan de aprovechamiento de los recursos turísticos de los municipios no costeros de Guipúzcoa : comarca «Goierri»: plan de aprovechamiento, necesidades / Secretaría de Estado de Turismo ; Ocinco-Eginai. — *Escala aproximada 1:14000*. — 1981. — 1 plano ; 67x59 cm.

Consultado en: DFG, Medio Ambiente. — San Sebastián.

22

Plan general de ordenación urbana del municipio de Ataun : paisaje, esquema de los principales elementos significativos / [Ayuntamiento de Ataun] ; arquitectos: Luis Peña Ganchegui, Ignacio Galarraga Aldanondo. — *Escala gráfica 1:5000*. — 1969. — 1 plano ; 162x85 cm. Consultado en: DFG, Urbanismo. — San Sebastián.

23

Plan general de ordenación urbana del municipio de Ataun : lugar de enseñanza, desplazamiento diario / [Ayuntamiento de Ataun] ; arquitectos: Luis Peña Ganchegui, Ignacio Galarraga Aldanondo. — *Escala 1:50000*. — 1969. — 1 mapa ; 71x60 cm.

Consultado en: DFG, Urbanismo. — San Sebastián.

24

Plan general de ordenación urbana del municipio de Ataun : lugar de trabajo diario / [Ayuntamiento de Ataun] ; arquitectos: Luis Peña Ganchegui, Ignacio Galarraga Aldanondo. — *Escala 1:50000*. — 1969. — 1 mapa ; 71x60 cm.

Consultado en: DFG, Urbanismo. — San Sebastián.

25

Plan general de ordenación urbana del municipio de Ataun : distribución de agua / [Ayuntamiento de Ataun] ; arquitectos: Luis Peña Ganchegui, Ignacio Galarraga Aldanondo. — *Escala gráfica 1:5000*. — 1969. — 1 plano ; 162x85 cm.

Consultado en: DFG, Urbanismo. — San Sebastián.

26

Plan general de ordenación urbana del municipio de Ataun : grado de enseñanza / [Ayuntamiento de Ataun] ; arquitectos: Luis Peña Ganchegui, Ignacio Galarraga Aldanondo. — *Escala gráfica 1:5000*. — 1969. — 1 plano ; 162x85 cm.

Consultado en: DFG, Urbanismo. — San Sebastián.

27

Plan general de ordenación urbana del municipio de Ataun : categoría socio-profesionales / [Ayuntamiento de Ataun] ; arquitectos: Luis Peña Ganchegui, Ignacio Galarraga Aldanondo. — *Escala gráfica 1:5000*. — 1969. — 1 plano ; 162x85 cm. Consultado en: DFG, Urbanismo. — San Sebastián.

28

Plan general de ordenación urbana del municipio de Ataun : distribución de la población, pirámides de edades / [Ayuntamiento de Ataun] ; arquitectos: Luis Peña Ganchegui, Ignacio Galarraga Aldanondo. — *Escala gráfica 1:5000*. — 1969. — 1 plano ; 162x85 cm.

Consultado en: DFG, Urbanismo. — San Sebastián.

29

Plan general de ordenación urbana del municipio de Ataun : pendientes terrenos aptos / [Ayuntamiento de Ataun] ; arquitectos: Luis Peña Ganchegui, Ignacio Galarraga Aldanondo. — *Escala gráfica 1:5000*. — 1969. — 1 plano ; 162x85 cm. Consultado en: DFG, Urbanismo. — San Sebastián.

30

Plan general de ordenación urbana del municipio de Ataun : esquema del modelo espontáneo / [Ayuntamiento de Ataun] ; arquitectos: Luis Peña Ganchegui, Ignacio Galarraga Aldanondo. — *Escala gráfica 1:5000*. — 1969. — 1 plano ; 162x85 cm.

Consultado en: DFG, Urbanismo. — San Sebastián.

31

Plan general de ordenación urbana del municipio de Ataun : unidades de servicio urbano, equipamiento / [Ayuntamiento de Ataun] ; arquitectos: Luis Peña Ganchegui, Ignacio Galarraga Aldanondo. — *Escala gráfica 1:5000*. — 1969. — 1 plano ; 162x85 cm.

Consultado en: DFG, Urbanismo. — San Sebastián.

32

Plan general de ordenación urbana del municipio de Ataun : esquema del modelo urbano-rural / [Ayuntamiento de Ataun] ; arquitectos: Luis Peña Ganchegui, Ignacio Galarraga Aldanondo. — *Escala gráfica 1:5000*. — 1969. — 1 plano ; 162x85 cm.

Consultado en: DFG, Urbanismo. — San Sebastián.

33

Estudio y comparación de alternativas para abastecimiento y otros usos de agua en la comarca del Goierri : embalse de Aia-Iturrieta / Diputación Foral de Guipúzcoa ; ingeniero: José María Elósegui. — *Escala 1:5000*. — 1982. — 1 plano ; 60x84 cm.

Consultado en: DFG, Medio Ambiente. — San Sebastián.

34

Corrección de impactos ambientales del embalse de Laredo : instalaciones del proyecto y repoblaciones / Diputación Foral de Guipúzcoa ; Hibaia. — *Escala 1:5000*. — 1984. — 1 plano ; 62x138 cm.

Consultado en: DFG, Medio Ambiente (497/84). — San Sebastián.

35

Plan general de ordenación urbana del municipio de Ataun : clasificación de espacios libres. Centros representativos y de interés público / [Ayuntamiento de Ataun] ; arquitectos: Luis Peña Ganchegui, Ignacio Galarraga Aldanondo. — *Escala 1:2000*. — 1969. — 1 plano en 2 hojas ; 82x175 cm.

Consultado en: DFG, Urbanismo. — San Sebastián.

36

Plan general de ordenación urbana del municipio de Ataun : delimitación del perímetro urbano / [Ayuntamiento de Ataun] ; arquitectos: Luis Peña Ganchegui, Ignacio Galarraga Aldanondo. — *Escala 1:2000*. — 1969. — 1 plano en 2 hojas ; 82x175 cm.

Consultado en: DFG, Urbanismo. — San Sebastián.

37

Plan general de ordenación urbana del municipio de Ataun : estructura urbana / [Ayuntamiento de Ataun] ; arquitectos: Luis Peña Ganchegui, Ignacio Galarraga Aldanondo. — *Escala 1:2000*. — 1969. — 1 plano en 2 hojas ; 82x175 cm.

Consultado en: DFG, Urbanismo. — San Sebastián.

38

Plan general de ordenación urbana del municipio de Ataun : carreteras variantes, vial A-vial B-vial C / [Ayuntamiento de Ataun] ; arquitectos: Luis Peña Ganchegui, Ignacio Galarraga Aldanondo. — *Escala 1:2000*. — 1969. — 1 plano en 2 hojas ; 82x175 cm.

Consultado en: DFG, Urbanismo. — San Sebastián.

39

Plan general de ordenación urbana del municipio de Ataun : esquema vía de tráfico rápido / [Ayuntamiento de Ataun] ; arquitectos: Luis Peña Ganchegui, Ignacio Galarraga Aldanondo. — *Escala 1:2000*. — 1969. — 1 plano en 2 hojas ; 82x175 cm.

Consultado en: DFG, Urbanismo. — San Sebastián.

40

[Ataun : San Martín] : saneamiendu, electrezitate / [Ayuntamiento de Ataun]. — *Escala 1:500*. — [1980]. — 1 plano en 2 hojas ; 90x128 cm.

Consultado en: Ayto. de Ataun. — Ataun.

41

[Ataun : Aia] : saneamiendu, electrezitate / [Ayuntamiento de Ataun]. — *Es-*

cala 1:500. — [1980]. — 1 plano ; 57x92 cm.

Consultado en: Ayto. de Ataun. — Ataun.

42

[Ataun : San Gregorio] : saneamiendu, electrezitate / [Ayuntamiento de Ataun]. — *Escala 1:500*. — [1980]. — 1 plano ; 90x128 cm.

Consultado en: Ayto. de Ataun. — Ataun.

43

Red subterránea a M[edia] T[ensión] y B[aja] T[ensión] : Ataun : sector... / Iberduero, San Sebastián. — *Escala 1:500*. — 198?. — 3 planos : col. ; 60x84 cm. — Planimétrico. — Incluye esquema de las arquetas de registro y de salida del centro de transformación. — Prevista su digitalización en 1989.

Consultado en: Iberduero, Guetaria 13. — San Sebastián.

CARTOGRAFIA ECOLOGICA

44

Corrección de impactos ambientales del embalse Laredo : reconstrucción del anillo vegetal / Diputación Foral de Guipúzcoa ; Hibaia-Sogreah. — [*Escala no determinada*]. — 1984. — 1 plano ; 30x42 cm.

Consultado en: DFG, Medio Ambiente. — San Sebastián.

16 AYA

CARTOGRAFIA DE BASE, MATEMATICA, GEODESICA

1

Provincia de Guipúzcoa : término municipal de Aia : [división en polígonos] / Instituto Geográfico y Catastral. — *Escala 1:25000*. — 1976. — 1 mapa : col. ; 54x74 cm.

Consultado en: Instituto Geográfico Nacional. — San Sebastián.

2

Plano general [catastral] : Aya / Ministerio de Hacienda, Servicio de Valoración Urbana ; arquitecto: José María de Yturriaga Dou. — *Escala 1:5000*. — 1975. — 1 plano en 12 hojas ; 65x88 cm. — Planimétrico.

Consultado en: DFG, Hacienda Foral. — San Sebastián.

3

[Catastro de riqueza rústica : Aia / Diputación Foral de Guipuzcoa ; Neurri]. — *Escala aproximada [1:7000]*. — [1984-]. — 26 fotografías aéreas : col. ; 33x31 cm. + fichas técnicas por parcela. — Vuelo de base: 1983. — Datos catastrales de 1954. — Fichas técnicas actualizadas. — Reducción de la fotografía aérea a escala 1:3000. Consultado en: DFG, Hacienda Foral. — San Sebastián.

4

Mapa Nacional Topográfico parcelario : provincia de Guipúzcoa : término municipal de Aia / Instituto Geográfico Nacional. — *Escala 1:2000*. — [1983]. — 34 hojas : col. ; dimensiones varias + índices. — Cuadrícula U.T.M.

Consultado en: Instituto Geográfico Nacional. — San Sebastián.

5

[Catastro de riqueza rústica : Aia / Diputación Foral de Guipuzcoa ; Neurri]. — *Escala aproximada [1:3000]*. — [1984]. — 26 fotografías aéreas : col. ; 71x71 cm. + fichas técnicas por parcela. — Vuelo de base: 1983. — Datos catastrales de 1954. — Fichas técnicas actualizadas. Consultado en: DFG, Hacienda Foral. — San Sebastián.

6

Plano parcelario [catastral] : Aya / Ministerio de Hacienda, Servicio de Valoración Urbana ; arquitecto: José M. de Iturriaga Dou. — *Escala 1:1000*. — 1975. — 1 plano en 5 hojas ; 65x88 cm + fichas técnicas. — Planimétrico. Consultado en: DFG, Hacienda Foral. — San Sebastián.

7

[Plano topográfico] : Aya / [Ayuntamiento de Aia]. — *Escala 1:1000*. — 1980. — 1 plano en 9 hojas ; 60x90 cm. Consultado en: Ayuntamiento de Aia. — Aia.

8

Normas subsidiarias de Aya : plano parcelario / Diputación Foral de Guipuzcoa ; Ayuntamiento de Aya ; arquitectos: J. Sobrino... [et al.]. — *Escala 1:1000*. — 1982. — 7 planos ; 60x82 cm. Consultado en: DFG, Urbanismo. — San Sebastián.

9

Plano parcelario [catastral] : Aya / Ministerio de Hacienda, Servicio de Valoración Urbana ; arquitecto: José M. de Yturriaga Dou. — *Escala 1:500*. — 1975. — 1 plano en 10 hojas ; 65x88 cm + fichas técnicas. — Planimétrico. Consultado en: DFG, Hacienda Foral. — San Sebastián.

CARTOGRAFIA FISIOGRAFICA

10

Plan general de ordenación urbana municipal de Aya : vegetación, topografía, hidrografía y comunicación / Ayuntamiento de Aya ; ingeniero: José María Elósegui Amundarain. — *Escala 1:50000*. — 1972. — 1 mapa : col. ; 30x37 cm. Consultado en: DFG, Urbanismo. — San Sebastián.

11

Proyecto de ampliación del abastecimiento de agua a Orio y barrios bajos de Aya : cuencas recogidas / Diputación Provincial de Guipúzcoa ; José María Elósegui Amundarain. — *Escala 1:10000*. — 1968. — 1 plano ; 107x94 cm. Consultado en: DFG, Medio Ambiente. — San Sebastián.

12

[Proyecto de presa en Aya-Ataun para abastecimiento de la mancomunidad Aya-Iturrieta] : plano geológico general de la zona / [Diputación Provincial de Guipúzcoa]. — *Escala 1:10000*. — [1968]. — 1 plano ; 30x74 cm. Consultado en: DFG, Medio Ambiente. — San Sebastián.

13

[Estudio de evaluación de los recursos hidráulicos subterráneos del Territorio Histórico de Guipúzcoa : inventario de puntos de agua] : Aya / [Diputación Foral de Guipúzcoa ; MOPU, Dirección General de Obras Hidráulicas]. — *Escala [1:10000]*. — [1984]. — 1 plano ; 57x73 cm. Consultado en: DFG, Medio Ambiente. — San Sebastián.

14

Plan director para la gestión de los residuos sólidos urbanos de Guipúzcoa : estudio geológico del vertedero de Aya / Gipuzkoako Foru Aldundia ; I.R.S. — *Escala 1:5000*. — 1982. — 1 plano ; 30x41 cm.

Consultado en: DFG, Medio Ambiente. — San Sebastián.

15

Informe geológico sobre la posibilidad de construcción de un embalse en el arrollo [sic] Alzolaras (términos municipales de Cestona y Aya) : plano geológico del embalse / Geólogos: Blanca Tello Ripa, Ricardo Torcal Sainz ; IGME... [et al.]. — *Escala 1:5000*. — 1973. — 1 plano ; 42x87 cm.

Consultado en: DFG, Medio Ambiente. — San Sebastián.

16

Informe geológico del embalse de Granada-Erreka : plano de situación de los sondeos mecánicos y perfiles / MOP, Servicio Geológico de Obras Públicas. — *Escala 1:2000*. — 1972. — 1 plano : col. ; 43x92 cm.

Consultado en: DFG, Medio Ambiente. — San Sebastián.

17

[Proyecto de presa en Aya-Ataun para abastecimiento de la mancomunidad Aya-Iturrieta] : cerrada del Marumendi : [estudio geológico / Diputación Provincial de Guipúzcoa]. — *Escala 1:500*. — [1968]. — 1 plano : col. ; 45x93 cm.

Consultado en: DFG, Medio Ambiente. — San Sebastián.

CARTOGRAFIA SOCIO-ECONOMICA

18

Plan general de ordenación urbana municipal de Aya : orientaciones del plan provincial de ordenación urbana / Ayuntamiento de Aya ; Ingeniero: José María Elósegui Amundarain. — *Escala 1:100000*. — 1972. — 1 mapa : col. ; 38x95 cm.

Consultado en: DFG, Urbanismo. — San Sebastián.

19

Plan general de ordenación urbana municipal de Aya : plano de conexión con Bilbao, San Sebastián y C^a Madrid-Irún / Ayuntamiento de Aya ; Ingeniero: José María Elósegui Amundarain. — *Escala 1:50000*. — 1972. — 1 mapa : col. ; 38x59 cm.

Consultado en: DFG, Urbanismo. — San Sebastián.

20

Plan general de ordenación urbana de Aya : cuencas para abastecimiento de agua / Ayuntamiento de Aya ; ingeniero: José María Elósegui Amundarain. — *Escala 1:10000*. — 1972. — 1 plano ; 99x94 cm.

Consultado en: DFG, Urbanismo. — San Sebastián.

21

Plan general de ordenación urbana municipal de Aya : superficies disponibles para la ordenación urbana / Ayuntamiento de Aya ; ingeniero: José María Elósegui Amundarain. — *Escala 1:10000*. — 1972. — 1 plano ; 119x109 cm.

Consultado en: DFG, Urbanismo. — San Sebastián.

22

Plan de aprovechamiento de los recursos turísticos de los municipios no costeros de Guipúzcoa : comarca «Urola-Costa»: recursos y oferta turística, situación actual / Secretaría de Estado de Turismo ; Ocínco-Eginai. — *Escala aproximada [1:14000]*. — 1981. — 1 plano ; 62x59 cm.

Consultado en: DFG, Medio Ambiente. — San Sebastián.

23

Plan de aprovechamiento de los recursos turísticos de los municipios no costeros de Guipúzcoa : comarca «Urola-Costa»: plan de aprovechamiento, necesidades / Secretaría de Estado de Turismo ; Ocínco-Eginai. — *Escala aproximada [1:14000]*. — 1981. — 1 plano ; 62x59 cm.

Consultado en: DFG, Medio Ambiente. — San Sebastián.

24

Plan integral de abastecimiento y saneamiento Territorio Histórico de Guipúzcoa : esquema saneamiento básico Zarautz y Orio / Diputación Foral de Guipúzcoa ; Sener. — *Escala 1:10000*. — 1985. — 1 plano ; 60x85 cm.

Consultado en: DFG, Medio Ambiente. — San Sebastián.

25

Plan integral de abastecimiento y saneamiento Territorio Histórico de Guipúzcoa : esquema básico abastecimiento Bajo Urola / Diputación Foral de Guipúzcoa ; Sener. — *Escala 1:10000*. — 1985. — 1 plano en 5 hojas ; 60x85 cm. Consultado en: DFG, Medio Ambiente. — San Sebastián.

26

Proyecto de ampliación del abastecimiento de agua a Orio y barrios bajos de Aya : plano general / Diputación Provincial de Guipúzcoa ; José María Elósegui Amundarain. — *Escala 1:5000*. — 1968. — 1 plano ; 60x130 cm.

Consultado en: DFG, Medio Ambiente. — San Sebastián.

27

Proyecto de ampliación del abastecimiento de agua a Orio y barrios bajos de Aya : Aya : superficies disponibles / Diputación Provincial de Guipúzcoa ; José María Elósegui Amundarain. — *Escala 1:5000*. — 1968. — 1 plano ; 30x112 cm. Consultado en: DFG, Medio Ambiente. — San Sebastián.

28

Plan general de ordenación urbana municipal de Aya : plano general de ordenación / Ayuntamiento de Aya ; ingeniero: José María Elósegui Amundarain. — *Escala 1:5000*. — 1972. — 1 plano ; 30x40 cm.

Consultado en: DFG, Urbanismo. — San Sebastián.

29

Plan general de ordenación urbana municipal de Aya : zonificación futura según la presente ordenación / Ayuntamiento de Aya ; ingeniero: José María Elósegui Amundarain. — *Escala 1:5000*. — 1972. — 1 plano ; 30x40 cm.

Consultado en: DFG, Urbanismo. — San Sebastián.

30

Plan general de ordenación urbana municipal de Aya : zonificación actual / Ayuntamiento de Aya ; ingeniero: José María Elósegui Amundarain. — *Escala 1:5000*. — 1972. — 2 planos ; 120x77 y 30x40 cm.

Consultado en: DFG, Urbanismo. — San Sebastián.

31

Plan general de ordenación urbana municipal de Aya : superficies disponibles para la ordenación urbana / Ayuntamiento de Aya ; ingeniero: José María Elósegui Amundarain. — *Escala 1:5000*. — 1972. — 2 planos ; 120x85 y 30x40 cm.

Consultado en: DFG, Urbanismo. — San Sebastián.

32

Estudio urbanístico y recogida de información urbanística básica de 36 municipios de la provincia de Guipúzcoa : definición de criterios para su ordenación urbana : estudio urbanístico de Aya : información urbanística / [Ministerio de la Vivienda, Dirección General de Urbanismo] ; Estudio Medem. — *Escala 1:5000*. — 1977. — 1 plano en 3 hojas ; dimensiones varias.

Consultado en: DFG, Urbanismo. — San Sebastián.

33

[Líneas de puestos de caza] : Aya / Sociedades Alkar y Larra-Txuri. — *Escala 1:5000*. — 1985. — 6 hojas : col. ; 56x75 cm.

Consultado en: DFG, Montes. — San Sebastián.

34

Plan general de ordenación urbana municipal de Aya : plano general de ordenación / Ayuntamiento de Aya ; ingeniero: José María Elósegui Amundarain. — *Escala 1:2000*. — 1972. — 2 planos ; 37x130 y 50x96 cm.
Consultado en: DFG, Urbanismo. — San Sebastián.

35

Plan general de ordenación urbana municipal de Aya : zonificación futura según la presente ordenación / Ayuntamiento de Aya ; ingeniero: José María Elósegui Amundarain. — *Escala 1:2000*. — 1972. — 2 planos ; 37x130 y 50x96 cm.
Consultado en: DFG, Urbanismo. — San Sebastián.

36

Normas subsidiarias de Aya : estado actual / Diputación Foral de Guipúzcoa ; Ayuntamiento de Aya ; arquitectos: J. Sobrino... [et al.]. — *Escala 1:1000*. — 1982. — 10 planos ; dimensiones varias. — Contiene: Aya. Andatza. Olascoñegua. Urdaneta. Elcano. Laurgain. Ubegun (Aya). Alto de Orío. Aranguren. La Ría.
Consultado en: DFG, Urbanismo. — San Sebastián.

37

Normas subsidiarias de Aya : abastecimiento Bº Bajos / Diputación Foral de Guipúzcoa ; Ayuntamiento de Aya ; arquitectos: J. Sobrino... [et al.]. — *Escala 1:1000*. — 1982. — 1 plano en 4 hojas ; 53x72 cm.
Consultado en: DFG, Urbanismo. — San Sebastián.

38

Normas subsidiarias de Aya : red de servicios / Diputación Foral de Guipúzcoa ; Ayuntamiento de Aya ; arquitectos: J. Sobrino... [et al.]. — *Escala 1:1000*. — 1982.

— 4 planos ; 56x83 cm. — Contiene: Aya. Andatza. La Ría. Olascoegia.
Consultado en: DFG, Urbanismo. — San Sebastián.

39

Normas subsidiarias de Aya : plano de Aya (estado actual) : red de distribución de agua / Diputación Foral de Guipúzcoa ; Ayuntamiento de Aya ; arquitectos: J. Sobrino... [et al.]. — *Escala 1:1000*. — 1982. — 1 plano ; 75x85 cm.
Consultado en: DFG, Urbanismo. — San Sebastián.

40

Normas subsidiarias de Aya : plano de Aya (estado actual) : red de saneamiento / Diputación Foral de Guipúzcoa ; Ayuntamiento de Aya ; arquitectos: J. Sobrino... [et al.]. — *Escala 1:1000*. — 1982. — 1 plano ; 75x85 cm.
Consultado en: DFG, Urbanismo. — San Sebastián.

41

Normas subsidiarias de Aya : plano de Aya (estado actual) : red de energía eléctrica / Diputación Foral de Guipúzcoa ; Ayuntamiento de Aya ; arquitectos: J. Sobrino... [et al.]. — *Escala 1:1000*. — 1982. — 1 plano ; 75x85 cm.
Consultado en: DFG, Urbanismo. — San Sebastián.

42

Red subterránea a M[edia] T[ensión] y B[aja] T[ensión] : Aya : sector... / Iberduero, San Sebastián. — *Escala 1:500*. — 198?. — 1 plano : col. ; 60x84 cm. — Planimétrico. — Incluye esquema de las arquetas de registro y de salida del centro de transformación. — Prevista su digitalización en 1989.
Consultado en: Iberduero, Guetaria 13. — San Sebastián.

17 AZKOITIA

CARTOGRAFIA DE BASE, MATEMATICA, GEODESICA

1

Plano general [catastral] : Azkoitia / Ministerio de Hacienda, Servicio de Valoración Urbana ; arquitecto: José María de Iturriaga Dou. — *Escala 1:5000*. — 1969. — 1 plano en 11 hojas ; 62x86 cm. — Planimétrico.
Consultado en: DFG, Hacienda Foral. — San Sebastián.

2

[Catastro de riqueza rústica : Azkoitia / Diputación Foral de Guipúzcoa ; Neurri]. — *Escala aproximada [1:7000]* — [1984-]. — 30 fotografías aéreas : col. ; 33x31 cm + fichas técnicas por parcela. — Vuelo de base: 1983. — Datos catastrales de 1954. — Fichas técnicas actualizadas. — Reducción de la fotografía aérea a escala 1:3000. Consultado en: DFG, Hacienda Foral. — San Sebastián.

3

[Casco urbano de] Azkoitia / Diputación Foral de Guipúzcoa. Cartografía. — *Escala 1:5000* — [1985] — 1 plano ; 60x84 cm. — Vuelo de base 1983. — Coordenadas UTM. — Derivado del plano a escala 1:5000 de la provincia.
Consultado en: DFG, Información Territorial.

4

Normas subsidiarias de planeamiento de Azkoitia : estructura parcelaria / Ayuntamiento de Azkoitia ; arquitectos : Fernando Oñoro, Xabier Zubiría. — *Escala 1:2000*. — 1981. — 1 plano ; 106x209 cm. Consultado en: DFG, Urbanismo. — San Sebastián.

5

Normas subsidiarias de planeamiento de Azkoitia : estructura parcelaria : sector[es] Alcibar Portu, Floreaga-

Santa Clara, Altamira-San Juan, Barsarte Santa Clara / Ayuntamiento de Azkoitia ; arquitectos : Fernando Oñoro, Xabier Zubiría. — *Escala 1:2000*. — 1981. — 4 planos ; 42x78 cm.
Consultado en: DFG, Urbanismo. — San Sebastián.

6

[Catastro de riqueza rústica : Azkoitia / Diputación Foral de Guipúzcoa ; Neurri]. — *Escala aproximada [1:3000]*. — [1984-]. — 30 fotografías aéreas : col. ; 71x71 cm + fichas técnicas por parcela. — Vuelo de base: 1983. — Datos catastrales de 1954. — Fichas técnicas actualizadas.
Consultado en: DFG, Hacienda Foral. — San Sebastián.

7

Plano general [catastral] : Azkoitia / Ministerio de Hacienda, Servicio de Valoración Urbana ; arquitecto: José María de Iturriaga Dou. — *Escala 1:500*. — 1969. — 1 plano en 43 hojas ; 62x86 cm + fichas técnicas. — Planimétrico.
Consultado en: DFG, Hacienda Foral. — San Sebastián.

CARTOGRAFIA FISIOGRAFICA

8

Estudio geomorfológico de Guipúzcoa : Azcoitia : mapa geotécnico / Diputación Foral de Guipúzcoa ; F. Tamés, J.M. Elósegui. — *Escala 1:25000*. — 1986. — 1 mapa ; 65x82 cm.
Consultado en: DFG, Medio Ambiente. — San Sebastián.

9

Estudio geomorfológico de Guipúzcoa : Azcoitia : mapa geomorfológico / Diputación Foral de Guipúzcoa ; F. Tamés,

J.M. Elósegui. — *Escala 1:25000*. — 1986. — 1 mapa ; 46x81 cm.

Consultado en: DFG, Medio Ambiente. — San Sebastián.

10

Estudio geomorfológico de Guipúzcoa : Azcoitia : mapa de formaciones superficiales / Diputación Foral de Guipúzcoa ; F. Tamés, J.M. Elósegui. — *Escala 1:25000*. — 1986. — 1 mapa ; 46x82 cm. Consultado en: DFG, Medio Ambiente. — San Sebastián.

11

Estudio geomorfológico de Guipúzcoa : Azcoitia : mapa litológico / Diputación Foral de Guipúzcoa ; F. Tamés, J.M. Elósegui. — *Escala 1:25000*. — 1986. — 1 mapa ; 46x81 cm. Consultado en: DFG, Medio Ambiente. — San Sebastián.

12

Estudio geomorfológico de Guipúzcoa : Azcoitia : mapa de permeabilidades / Diputación Foral de Guipúzcoa ; F. Tamés, J.M. Elósegui. — *Escala 1:25000*. — 1986. — 1 mapa ; 46x82 cm. Consultado en: DFG, Medio Ambiente. — San Sebastián.

13

Estudio geomorfológico de Guipúzcoa : Azcoitia : mapa de red de drenaje / Diputación Foral de Guipúzcoa ; F. Tamés, J.M. Elósegui. — *Escala 1:25000*. — 1986. — 1 mapa ; 47x82 cm. Consultado en: DFG, Medio Ambiente. — San Sebastián.

14

Estudio geomorfológico de Guipúzcoa : Azcoitia : mapa de exposiciones / Diputación Foral de Guipúzcoa ; F. Tamés, J.M. Elósegui. — *Escala 1:25000*. — 1986. — 1 mapa ; 47x82 cm. Consultado en: DFG, Medio Ambiente. — San Sebastián.

15

Estudio geomorfológico de Guipúzcoa : Azcoitia : mapa de pendientes / Diputación Foral de Guipúzcoa ; F. Tamés,

J.M. Elósegui. — *Escala 1:25000*. — 1986. — 1 mapa ; 46x82 cm.

Consultado en: DFG, Medio Ambiente. — San Sebastián.

16

Estudio geomorfológico de Guipúzcoa : Azcoitia : mapa de puntos de interés geológico / Diputación Foral de Guipúzcoa ; F. Tamés, J.M. Elósegui. — *Escala 1:25000*. — 1986. — 1 mapa ; 46x82 cm. Consultado en: DFG, Medio Ambiente. — San Sebastián.

17

Estudio edafológico de Guipúzcoa : mapa de suelos y captaciones de uso : Azcoitia / Diputación Foral de Guipúzcoa ; F. Tamés. — *Escala 1:25000*. — 1987. — 1 mapa ; 47x83 cm. Consultado en: DFG, Medio Ambiente. — San Sebastián.

18

Estudio edafológico de Guipúzcoa : mapa de unidades morfodinámicas sistéticas : Azcoitia / Diputación Foral de Guipúzcoa ; F. Tamés. — *Escala 1:25000*. — 1987. — 1 mapa ; 47x102 cm. Consultado en: DFG, Medio Ambiente. — San Sebastián.

19

[Estudio de evaluación de los recursos hidráulicos subterráneos del Territorio Histórico de Guipúzcoa : inventario de puntos de agua : Azkoitia / Diputación Foral de Guipúzcoa ; MOPU, Dirección General de Obras Hidráulicas]. — *Escala [1:10000]*. — [1984]. — 1 plano ; 57x73 cm.

Consultado en: DFG, Medio Ambiente. — San Sebastián.

20

Estudio hidrogeológico del área Ereñozar-Izarraitz (Vizcaya y Guipúzcoa) : cartografía de áreas de interés : sector de Golzibar / IGME ; Diputación Foral de Guipúzcoa ; CADEM... [et al.]. — *Escala 1:10000*. — 1986. — 1 plano : col. ; 61x66 cm. — Incluye: corte geológico ; mapa de situación a escala 1:50000.

Consultado en: DFG, Medio Ambiente. — San Sebastián.

21

Plan general de abastecimiento y saneamiento del Territorio Histórico de Guipúzcoa : mapa geológico y perfil longitudinal, Azpeitia-Azkoitia / Diputación Foral de Guipúzcoa ; Sener ; Geoteknika... [et al.]. — *Escala 1:5000*. — 1985. — 1 plano en 2 hojas ; 60x85 cm. — Incluye: perfil longitudinal escala horizontal 1:5000 y vertical 1:500.

Consultado en: DFG, Medio Ambiente. — San Sebastián.

22

Plan general de abastecimiento y saneamiento del Territorio Histórico de Guipúzcoa : mapa geológico y perfil longitudinal, Ibai-Eder-Azpeitia / Diputación Foral de Guipúzcoa ; Sener ; Geoteknika... [et al.]. — *Escala 1:5000*. — 1985. — 1 plano en 3 hojas ; col. ; 60x85 cm. — Incluye: perfil longitudinal escala horizontal 1:5000 y vertical 1:500.

Consultado en: DFG, Medio Ambiente. — San Sebastián.

CARTOGRAFIA SOCIO-ECONOMICA

23

Estudio edafológico de Guipúzcoa : mapa de recomendaciones y restricciones de uso : Azcoitia / Diputación Foral de Guipúzcoa ; F. Tamés. — *Escala 1:25000*. — 1987. — 1 mapa ; 47x83 cm. Consultado en: DFG, Medio Ambiente. — San Sebastián.

24

Plan general de ordenación urbana municipal de Azcoitia (Guipúzcoa) : planos de información / Ayto. de Azcoitia ; arquitecto: Vicente Guibert Azcue. — *Escala 1:10000*. — 1967. — 1 plano ; 72x140 cm.

Consultado en: DFG, Urbanismo. — San Sebastián.

25

Plan de regulación y utilización de recursos hidráulicos de la provincia de Guipúzcoa : Duque / MOPU y Diputación Foral de Guipúzcoa... [et al.]. — *Escala 1:10000*. — 1971. — 1 plano ; 30x59 cm.

Consultado en: DFG, Medio Ambiente. — San Sebastián.

26

Normas subsidiarias de planeamiento de Azkoitia : territorio municipal : asentamientos rurales / Ayuntamiento de Azkoitia ; arquitectos : Fernando Oñoro, Xabier Zubiría. — *Escala 1:10000*. — 1981. — 1 plano ; 169x105 cm.

Consultado en: DFG, Urbanismo. — San Sebastián.

27

Plan de aprovechamiento de los recursos turísticos de los municipios no costeros de Guipúzcoa : comarca «Urola-Costa»: recursos y oferta turística, situación actual / Secretaría de Estado de Turismo ; Ocínco-Eginai. — *Escala aproximada [1:14000]*. — 1981. — 1 plano ; 62x59 cm.

Consultado en: DFG, Medio Ambiente. — San Sebastián.

28

Plan de aprovechamiento de los recursos turísticos de los municipios no costeros de Guipúzcoa : comarca «Urola-Costa»: plan de aprovechamiento, necesidades / Secretaría de Estado de Turismo ; Ocínco-Eginai. — *Escala aproximada [1:14000]*. — 1981. — 1 plano ; 62x59 cm.

Consultado en: DFG, Medio Ambiente. — San Sebastián.

29

Planos de información de las redes de servicio municipales : planta general de captaciones y red de abastecimiento / Ayuntamiento de Azkoitia ; ingenieros: Pedro Azkue, Pedro Lapazarán... [et al.]. — *Escala 1:10000*. — 1982. — 1 plano ; 60x85 cm.

Consultado en: DFG, Medio Ambiente. — San Sebastián.

30

Información de redes municipales de servicios : abastecimiento de agua captaciones / Ayuntamiento de Azkoitia ; ingenieros: Pedro Azkue, Pedro Lapazarán... [et al.]. — *Escala 1:10000*. — 1983. — 1 plano ; 108x110 cm.

Consultado en: DFG, Medio Ambiente. — San Sebastián.

31

Plan integral de abastecimiento y saneamiento Territorio Histórico de Guipúzcoa : esquema básico abastecimiento Bajo Urola / Diputación Foral de Guipúzcoa ; Sener. — *Escala 1:10000*. — 1985. — 1 plano en 5 hojas ; 60x85 cm. Consultado en: DFG, Medio Ambiente. — San Sebastián.

32

Plan integral de abastecimiento y saneamiento Territorio Histórico de Guipúzcoa : esquema básico saneamiento Urola Medio / Diputación Foral de Guipúzcoa ; Sener. — *Escala 1:10000*. — 1985. — 1 plano ; 60x85 cm.

Consultado en: DFG, Medio Ambiente. — San Sebastián.

33

Plan general de ordenación urbana municipal de Azkoitia (Guipúzcoa) : plano general de ordenación / Ayto. de Azkoitia ; arquitecto: Vicente Guibert Azcue. — *Escala 1:5000*. — 1967. — 1 plano : col. ; 65x90 cm.

Consultado en: DFG, Urbanismo. — San Sebastián.

34

Red de distribución de gas natural en Guipúzcoa : zona 3 / ENEGAS ; Sener-OTP... [et al.]. — *Escala 1:5000*. — 1980. — 1 plano en 10 hojas ; 54x93 cm.

Consultado en: DFG, Medio Ambiente. — San Sebastián.

35

Normas subsidiarias de planeamiento de Azkoitia : desarrollo urbano reciente: planeamientos 1954-1968 / Ayuntamiento de Azkoitia ; arquitectos: Fernando Oñoro, Xabier Zubiría. — *Escala 1:5000*.

— 1981. — 4 planos en 1 hoja ; 106x209 cm. — Incluye: fotografías de equipamientos y casas.

Consultado en: DFG, Urbanismo. — San Sebastián.

36

Normas subsidiarias de planeamiento de Azkoitia : red viaria : propuestas existentes de trazado de variantes / Ayuntamiento de Azkoitia ; arquitectos: Fernando Oñoro, Xabier Zubiría. — *Escala 1:5000*. — 1981. — 1 plano ; 85x157 cm. Consultado en: DFG, Urbanismo. — San Sebastián.

37

Normas subsidiarias de planeamiento de Azkoitia : edificación 1950 / Ayuntamiento de Azkoitia ; arquitectos: Fernando Oñoro, Xabier Zubiría. — *Escala 1:5000*. — 1981. — 1 plano ; 42x79 cm.

Consultado en: DFG, Urbanismo. — San Sebastián.

38

Normas subsidiarias de planeamiento de Azkoitia : ordenación plan general año 1954 / Ayuntamiento de Azkoitia ; arquitectos: Fernando Oñoro, Xabier Zubiría. — *Escala 1:5000*. — 1981. — 1 plano ; 42x79 cm.

Consultado en: DFG, Urbanismo. — San Sebastián.

39

Normas subsidiarias de planeamiento de Azkoitia : poligonización : plan general 1968 : zonificación aprobada por la C.P.U. / Ayuntamiento de Azkoitia ; arquitectos: Fernando Oñoro, Xabier Zubiría. — *Escala 1:5000*. — 1981. — 1 plano ; 42x79 cm.

Consultado en: DFG, Urbanismo. — San Sebastián.

40

Normas subsidiarias de planeamiento de Azkoitia : edificación 1981 / Ayuntamiento de Azkoitia ; arquitectos: Fernando Oñoro, Xabier Zubiría. — *Escala 1:5000*. — 1981. — 1 plano ; 42x79 cm.

Consultado en: DFG, Urbanismo. — San Sebastián.

41

Normas subsidiarias de planeamiento de Azkoitia : zonificación según plan general 1968 : desarrollo y ordenación de planes parciales / Ayuntamiento de Azkoitia ; arquitectos : Fernando Oñoro, Xabier Zubiría. — *Escala 1:5000*. — 1981. — 1 plano ; 42x79 cm.
Consultado en: DFG, Urbanismo. — San Sebastián.

42

Normas subsidiarias de planeamiento de Azkoitia : propuesta de red viaria : plan genral 1954 [y] 1968 / Ayuntamiento de Azkoitia ; arquitectos : Fernando Oñoro, Xabier Zubiría. — *Escala 1:5000*. — 1981. — 2 planos ; 42x79 cm.
Consultado en: DFG, Urbanismo. — San Sebastián.

43

Normas subsidiarias de planeamiento de Azkoitia : patrimonio arquitectónico / Ayuntamiento de Azkoitia ; arquitectos : Fernando Oñoro, Xabier Zubiría. — *Escala 1:5000*. — 1981. — 1 plano ; 42x79 cm.
Consultado en: DFG, Urbanismo. — San Sebastián.

44

Planos de información de las redes de servicio municipales : esquema básico de depósitos y red de distribución / Ayuntamiento de Azkoitia ; ingenieros: Pedro Azkue, Pedro Lapazarán... [et al.]. — *Escala 1:5000*. — 1982. — 1 plano ; 60x85 cm.
Consultado en: DFG, Medio Ambiente. — San Sebastián.

45

Proyecto de conexión del saneamiento de Azkoitia con el saneamiento de Azepeitia : red de saneamiento de Azkoitia / [Diputación Foral de Guipúzcoa]. — *Escala 1:5000*. — [1983]. — 1 plano ; 30x75 cm.
Consultado en: DFG, Medio Ambiente (AZ-1). — San Sebastián.

46

Azcoitia : Plan general / Comisión Provincial de Servicios Técnicos. — *Escala 1:2000*. — 1954. — 1 plano ; 71x123 cm.
Consultado en: DFG, Urbanismo. — San Sebastián.

47

Plan general de ordenación de Azcoitia : zonificación, edificabilidad y división en polígonos / [Servicio de Urbanismo]. — *Escala 1:2000*. — 1959. — 1 plano ; 73x122 cm.
Consultado en: DFG, Urbanismo. — San Sebastián.

48

Normas subsidiarias de planeamiento de Azkoitia : Area urbana : Azkoitia-Loyola / Ayuntamiento de Azkoitia ; arquitectos : Fernando Oñoro, Xabier Zubiría ; [levantamiento : Neurri]. — *Escala 1:2000*. — 1981. — 1 plano ; 106x209 cm. — Base reducida de levantamiento 1:1000.
Consultado en: DFG, Urbanismo. — San Sebastián.

49

Normas subsidiarias de planeamiento de Azkoitia : planeamiento parcial : grado de desarrollo / Ayuntamiento de Azkoitia ; arquitectos : Fernando Oñoro, Xabier Zubiría. — *Escala 1:2000*. — 1981. — 1 plano ; 106x209 cm.
Consultado en: DFG, Urbanismo. — San Sebastián.

50

Normas subsidiarias de planeamiento de Azkoitia : estructura urbana / Ayuntamiento de Azkoitia ; arquitectos : Fernando Oñoro, Xabier Zubiría. — *Escala 1:2000*. — 1981. — 1 plano ; 106x209 cm.
Consultado en: DFG, Urbanismo. — San Sebastián.

51

Normas subsidiarias de planeamiento de Azkoitia : localización de actividades industriales y artesanales / Ayuntamiento de Azkoitia ; arquitectos : Fernando Oñoro, Xabier Zubiría. — *Escala 1:2000*. — 1981. — 1 plano ; 106x209 cm. — Incluye: listado de industrias.

Consultado en: DFG, Urbanismo. — San Sebastián.

52

Normas subsidiarias de planeamiento de Azkoitia : red viaria actual / Ayuntamiento de Azkoitia ; arquitectos : Fernando Oñoro, Xabier Zubiría. — *Escala 1:2000*. — 1981. — 1 plano ; 42x79 cm.

Consultado en: DFG, Urbanismo. — San Sebastián.

53

Planos de información de las redes de servicio municipales : esquema básico de la red de saneamiento / Ayuntamiento de Azkoitia ; ingenieros : Pedro Azkue, Pedro Lapazarán... [et al.]. — *Escala 1:2000*. — 1982. — 1 plano ; 60x84 cm. Consultado en: DFG, Medio Ambiente. — San Sebastián.

54

Planos de información de las redes de servicio municipales : propuesta de mejoras de la red de saneamiento / Ayuntamiento de Azkoitia ; ingenieros : Pedro Azkue, Pedro Lapazarán... [et al.]. — *Escala 1:2000*. — 1982. — 1 plano ; 60x85 cm.

Consultado en: DFG, Medio Ambiente. — San Sebastián.

55

Plan integral de abastecimiento y saneamiento Territorio Histórico de Guipúzcoa : conducciones de abastecimiento del Bajo Urola : tramo Azpeitia-Azcoitia, planta y perfil longitudinal / Diputación Foral de Guipúzcoa ; Sener. — *Escala 1:2000*. — 1985. — 1 plano en 5 hojas ; 60x85 cm. — Incluye: perfil longitudinal a escala vertical 1:400, horizontal 1:2000.

Consultado en: DFG, Medio Ambiente. — San Sebastián.

56

Plan general de ordenación urbana municipal de Azcoitia (Guipúzcoa) : planos de información (estado actual) / Ayto. de Azcoitia ; arquitecto : Vicente Guibert Azkue. — *Escala 1:1000*. — 1967. — 5 planos ; dimensiones varias.

Consultado en: DFG, Urbanismo. — San Sebastián.

57

Plan general de ordenación urbana municipal de Azcoitia (Guipúzcoa) : planos parciales de ordenación / Ayto. de Azcoitia ; arquitecto : Vicente Guibert Azcue. — *Escala 1:1000*. — 1967. — 4 planos ; dimensiones varias.

Consultado en: DFG, Urbanismo. — San Sebastián.

58

Plan general de ordenación urbana municipal de Azcoitia (Guipúzcoa) : plano de ordenación / Ayto. de Azcoitia ; arquitecto : Vicente Guibert Azcue. — *Escala 1:1000*. — 1967. — 1 plano ; 93x266 cm.

Consultado en: DFG, Urbanismo. — San Sebastián.

59

Normas subsidiarias de planeamiento de Azkoitia : Area urbana : base 1:1000 / Ayuntamiento de Azkoitia ; arquitectos : Fernando Oñoro, Xabier Zubiría ; [levantamiento : Neurri]. — *Escala 1:1000*. — 1981. — 1 plano ; 106x209 cm.

Consultado en: DFG, Urbanismo. — San Sebastián.

60

Normas subsidiarias de planeamiento de Azkoitia : localización : equipamientos, suelo urbano / Ayuntamiento de Azkoitia ; arquitectos : Fernando Oñoro, Xabier Zubiría. — *Escala 1:1000*. — 1981. — 1 plano ; 106x209 cm. — Incluye: fotografías.

Consultado en: DFG, Urbanismo. — San Sebastián.

61

Normas subsidiarias de planeamiento de Azkoitia : usos de planta baja / Ayuntamiento de Azkoitia ; arquitectos : Fernando Oñoro, Xabier Zubiría. — *Escala 1:1000*. — 1981. — 1 plano ; 106x209 cm. — Incluye: fotografías de las plantas bajas de los edificios.

Consultado en: DFG, Urbanismo. — San Sebastián.

62

Normas subsidiarias de planeamiento de Azkoitia : localización de vivienda urbana / Ayuntamiento de Azkoitia ; arquitectos : Fernando Oñoro, Xabier Zubiría. — *Escala 1:1000*. — 1981. — 1 plano ; 106x209 cm. — Incluye: fotografías de viviendas.
Consultado en: DFG, Urbanismo. — San Sebastián.

63

Planos de información de las redes de servicio municipales : red de saneamiento / Ayuntamiento de Azkoitia ; ingenieros: Pedro Azkue, Pedro Lapazarán... [et al.]. — *Escala 1:1000*. — 1982. — 1 plano en 3 hojas ; 60x85 cm.
Consultado en: DFG, Medio Ambiente. — San Sebastián.

64

Planos de información de las redes de servicio municipales : red de distribución de agua / Ayuntamiento de Azkoitia

; ingenieros: Pedro Azkue, Pedro Lapazarán... [et al.]. — *Escala 1:1000*. — 1982. — 1 plano en 4 hojas ; 60x85 cm.
Consultado en: DFG, Medio Ambiente. — San Sebastián.

65

Planos de información de las redes de servicio municipales : red de alumbrado público / Ayuntamiento de Azkoitia ; ingenieros: Pedro Azkue, Pedro Lapazarán... [et al.]. — *Escala 1:1000*. — 1983. — 1 plano en 4 hojas ; 60x85 cm.
Consultado en: DFG, Medio Ambiente. — San Sebastián.

66

Red subterránea a M[edia] T[ensión] y B[aja] T[ensión] : Azcoitia : sector... / Iberduero, San Sebastián. — *Escala 1:500*. — 1987. — 16 planos : col. ; 60x84,cm. — Planimétrico. — Incluye esquema de las arquetas de registro y de salida del centro de transformación. — Digitalizado en 1987.
Consultado en: Iberduero, Guetaria 13. — San Sebastián.

18 AZPEITIA

CARTOGRAFIA DE BASE, MATEMÁTICA, GEODESICA

1

Estudio fiscal contribución urbana : Azpeitia (Urrestilla-Nuarbe): término municipal, zonas de Urrestilla-Nuarbe / Ministerio de Hacienda ; arquitecto: José M. de Yturriaga Dou. — *Escala 1:10000*. — 1967. — 1 plano ; 35x102 cm. — Planimétrico.
Consultado en: DFG, Hacienda Foral. — San Sebastián.

2

Plano general [catastral] : Azpeitia / Ministerio de Hacienda, Servicio de Valoración Urbana ; arquitecto: José M. de Yturriaga Dou. — *Escala 1:5000*. — 1969. — 1 plano en 16 hojas ; 62x89 cm. — Planimétrico.
Consultado en: DFG, Hacienda Foral. — San Sebastián.

3

Plan general de Azpeitia (Guipúzcoa) : plano aerofotogramétrico / [Ayuntamiento de Azpeitia] ; Paisajes Españoles. — *Escala 1:5000*. — [1972]. — 1 plano en 2

hojas : col. ; 108x136 cm. — Equidistancia de las curvas de nivel 5 metros.

Consultado en: Ayuntamiento de Azpeitia. — Azpeitia.

4

[Levantamiento aereofotogramétrico de la zona urbana de] Azpeitia / [Ayuntamiento de Azpeitia] ; Neurri. — *Escala 1:5000*. — 1981. — 1 plano. — Reducción del plano a escala 1:500.

Consultado en: Ayto. de Azpeitia. — Azpeitia.

5

[Catastro de riqueza rústica : Azpeitia / Diputación Foral de Guipúzcoa ; Neurri]. — *Escala aproximada [1:7000]*. — [1984-]. — 32 fotografías aéreas : col. ; 33x31 cm + fichas técnicas por parcela. — Vuelo de base 1983. — Datos catastrales de 1954. — Fichas técnicas actualizadas. — Reducción de fotografía aérea a escala 1:3000.

Consultado en: DFG, Hacienda Foral. — San Sebastián.

6

[Casco urbano de] Azpeitia / Diputación Foral de Guipúzcoa, Cartografía. — *Escala 1:5000* — [1985] — 1 plano ; 60x84 cm. — Vuelo de base 1983. — Coordenadas UTM. — Derivado del plano a escala 1:5000 de la provincia.

Consultado en: DFG, Información Territorial.

7

Estudio fiscal contribución urbana : Azpeitia: plan general división en polígonos / Ministerio de Hacienda ; arquitecto: José M. de Yturriaga Dou. — *Escala 1:2000*. — 1967. — 1 plano en 2 hojas ; 51x102 y 76x132 cm. — Planimétrico. Consultado en: DFG, Hacienda Foral. — San Sebastián.

8

[Levantamiento aereofotogramétrico de la zona urbana de] Azpeitia / [Ayuntamiento de Azpeitia] ; Neurri. — *Escala 1:2000*. — 1981. — 1 plano en varias hojas. — Reducción del plano a escala 1:500. Consultado en: Ayto. de Azpeitia. — Azpeitia.

9

[Catastro de riqueza rústica : Azpeitia / Diputación Foral de Guipúzcoa ; Neurri]. — *Escala aproximada [1:3000]*. — [1984-]. — 32 fotografías aéreas : col. ; 71x71 cm + fichas técnicas por parcela. — Vuelo de base 1983. — Datos catastrales de 1954. — Fichas técnicas actualizadas.

Consultado en: DFG, Hacienda Foral. — San Sebastián.

10

[Plan general de Azpeitia] : plano aereofotogramétrico : [núcleos diseminados / Ayuntamiento de Azpeitia] ; Paisajes Españoles. — *Escala 1:1000*. — [1972]. — 5 planos : col. ; 66x87 cm. — Equidistancia de las curvas de nivel 1 metro. Consultado en: Ayuntamiento de Azpeitia. — Azpeitia.

11

Plan general de Azpeitia (Guipúzcoa) : plano aereofotogramétrico / [Ayuntamiento de Azpeitia] ; Paisajes Españoles. — Modificación de 1980. — *Escala 1:1000*. — [1972]. — 1 plano en 26 hojas : col. ; 76x107 cm. — Equidistancia de las curvas de nivel 1 metro.

Consultado en: Ayuntamiento de Azpeitia. — Azpeitia.

12

[Levantamiento aereofotogramétrico de la zona urbana de] Azpeitia / [Ayuntamiento de Azpeitia] ; Neurri. — *Escala 1:1000*. — 1981. — 1 plano en varias hojas. — Reducción del plano a escala 1:500. Consultado en: Ayto. de Azpeitia. — Azpeitia.

13

Saneamiento de Azpeitia : parcelario / Diputación Foral de Guipúzcoa ; ingeniero autor: Miguel Salaberría. — *Escala 1:1000*. — 1984. — 1 plano ; 87x154 cm. Consultado en: DFG, Medio Ambiente [IZ(12-1)]. — San Sebastián.

14

Plano parcelario [catastral] : Azpeitia / Ministerio de Hacienda, Servicio de Valoración Urbana ; arquitecto: José M. de Iturriaga Dou. — *Escala 1:500*. — 1969. —

1 plano en 38 hojas ; 62x90 cm + fichas técnicas. — Planimétrico.
Consultado en: DFG, Hacienda Foral. — San Sebastián.

15

[Levantamiento aerofotogramétrico de la zona urbana de] Azpeitia / [Ayuntamiento de Azpeitia] ; Neurri. — *Escala 1:500*. — 1981. — 1 plano en 38 hojas : col. ; 67x90 cm. — Equidistancia de curvas de nivel 1 metro. — Existen reducciones a escala 1:1000, 1:2000 y 1:5000.
Consultado en: Ayuntamiento de Azpeitia. — Azpeitia.

CARTOGRAFIA FISIOGRAFICA

16

Estudio de evaluación de los recursos hidráulicos subterráneos del Territorio Histórico de Guipúzcoa : mapa hidrogeológico : área Azpeitia-Mutriku / Diputación Foral de Guipúzcoa ; MOPU, Dirección General de Obras Hidráulicas... [et al.]. — Revisado 1985. — *Escala 1:25000*. — 1985. — 1 mapa ; 92x103 cm. — Incluye: esquema de funcionamiento hidráulico; esquema de distribución de áreas geológicas; perfiles geológicos.
Consultado en: DFG, Medio Ambiente. — San Sebastián.

17

[Estudio de evaluación de los recursos hidráulicos subterráneos del Territorio Histórico de Guipúzcoa : inventario de puntos de agua] : Azpeitia / [Diputación Foral de Guipúzcoa ; MOPU, Dirección General de Obras Hidráulicas]. — *Escala 1:10000*. — [1984]. — 1 plano en 2 hojas ; 57x73 cm.
Consultado en: DFG, Medio Ambiente. — San Sebastián.

18

Estudio de impacto ambiental del embalse de «Ibai-Eder» : paisajes erosivos / Diputación Foral de Guipúzcoa ; INYPSA.

— *Escala 1:10000*. — 1986. — 1 plano ; 85x119 cm.
Consultado en: DFG, Medio Ambiente. — San Sebastián.

19

Estudio hidrogeológico del área Ereñozar-Izarraitz (Vizcaya y Guipúzcoa) : cartografía de áreas de interés : sector de Golzibar / IGME ; Diputación Foral de Guipúzcoa ; CADEM... [et al.]. — *Escala 1:10000*. — 1986. — 1 plano ; col. ; 61x66 cm. — Incluye: corte geológico; mapa de situación a escala 1:50000.
Consultado en: DFG, Medio Ambiente. — San Sebastián.

20

Plan director para la gestión de los residuos sólidos urbanos de Guipúzcoa : estudio geológico del vertedero de Azpeitia / Gipuzkoako Foru Aldundia ; I.R.S. — *Escala 1:5000*. — 1982. — 1 plano ; 30x41 cm.
Consultado en: DFG, Medio Ambiente. — San Sebastián.

21

Embalse de Arriarán : mapa de pendientes / Diputación Foral de Guipúzcoa ; Sogrfah... [et al.]. — *Escala 1:5000*. — [1985]. — 1 plano ; col. ; 65x113 cm.
Consultado en: DFG, Medio Ambiente (49/85). — San Sebastián.

22

Plan general de abastecimiento y saneamiento del Territorio Histórico de Guipúzcoa : mapa geológico y perfil longitudinal, Azpeitia-Iraeta / Diputación Foral de Guipúzcoa ; Sener ; Geotheknika... [et al.]. — *Escala 1:5000*. — 1985. — 1 plano en 4 hojas : col. ; 60x85 cm. — Incluye: perfil longitudinal a escala vertical 1:500, horizontal 1:5000.
Consultado en: DFG, Medio Ambiente. — San Sebastián.

23

Plan general de abastecimiento y saneamiento del Territorio Histórico de Guipúzcoa : mapa geológico y perfil longitudinal, Azpeitia-Azcoitia / Diputación Foral de Guipúzcoa ; Sener ; Geo-

theknika... [et al.]. — *Escala 1:5000*. — 1985. — 1 plano en 2 hojas : col. ; 60x85 cm. — Incluye: perfil longitudinal a escala vertical 1:500, horizontal 1:5000. Consultado en: DFG, Medio Ambiente. — San Sebastián.

24

[Plan integral de abastecimiento y saneamiento Territorio Histórico de Guipúzcoa : planta de Ibai-Eder] : geología y situación de los trabajos de campo / [Diputación Foral de Guipúzcoa] ; Geotheknika. — *Escala 1:2500*. — [1985]. — 1 plano : col. ; 30x42 cm. Consultado en: DFG, Medio Ambiente. — San Sebastián.

CARTOGRAFIA SOCIO-ECONOMICA

25

Saneamiento de Azpeitia : esquema general de saneamiento / Diputación Foral de Guipúzcoa ; ingeniero autor: Miguel Salaberría. — *Escala 1:25000*. — 1984. — 1 mapa ; 59x85 cm. Consultado en: DFG, Medio Ambiente [IZ(12-1)]. — San Sebastián.

26

Plan de aprovechamiento de los recursos turísticos de los municipios no costeros de Guipúzcoa : comarca «Urola-Costa»: recursos y oferta turística, situación actual / Secretaría de Estado de Turismo ; Ocínco-Eginai. — *Escala aproximada [1:14000]*. — 1981. — 1 plano ; 62x59 cm. Consultado en: DFG, Medio Ambiente. — San Sebastián.

27

Plan de aprovechamiento de los recursos turísticos de los municipios no costeros de Guipúzcoa : comarca «Urola-Costa»: plan de aprovechamiento, necesidades / Secretaría de Es-

tado de Turismo ; Ocínco-Eginai. — *Escala aproximada [1:14000]*. — 1981. — 1 plano ; 62x59 cm. Consultado en: DFG, Medio Ambiente. — San Sebastián.

28

Normas subsidiarias de planeamiento de Azpeitia : clasificación del suelo en el término municipal, estructura orgánica del territorio, zonas y sistemas generales / Ayuntamiento de Azpeitia ; arquitecto: Francisco de León. — *Escala 1:10000*. — 1982. — 1 plano ; 168x105 cm. Consultado en: DFG, Urbanismo. — San Sebastián.

29

Normas subsidiarias de planeamiento de Azpeitia : clasificación del suelo en el término municipal / Ayuntamiento de Azpeitia ; arquitecto: Francisco de León. — *Escala 1:10000*. — 1982. — 1 plano ; 168x105 cm. Consultado en: DFG, Urbanismo. — San Sebastián.

30

Información de redes municipales de servicios : abastecimiento de agua, captaciones / Ayuntamiento de Zumárraga ; arquitectos: I. Díaz Goena, V. Rubio... [et al.]. — *Escala 1:10000*. — 1983. — 1 plano ; 108x110 cm. Consultado en: DFG, Medio Ambiente. — San Sebastián.

31

Plan integral de abastecimiento y saneamiento Territorio Histórico de Guipúzcoa : esquema básico saneamiento Urola Medio / Diputación Foral de Guipúzcoa ; Sener. — *Escala 1:10000*. — 1985. — 1 plano ; 60x85 cm. Consultado en: DFG, Medio Ambiente. — San Sebastián.

32

Plan integral de abastecimiento y saneamiento Territorio Histórico de Guipúzcoa : esquema básico [de] abastecimiento Bajo Urola / Diputación Foral de Guipúzcoa ; Sener. — *Escala 1:10000*.

— 1985. — 1 plano en 5 hojas ; 60x85 cm. Consultado en: DFG, Medio Ambiente. — San Sebastián.

33

Red de distribución de gas natural en Guipúzcoa : zona 3 / ENEGAS ; Sener-OTP... [et al.]. — *Escala 1:5000*. — 1980. — 1 plano en 10 hojas ; 54x93 cm. Consultado en: DFG, Medio Ambiente. — San Sebastián.

34

Normas subsidiarias de planeamiento de Azpeitia : clasificación del suelo, delimitación de suelos urbano y urbanizable, áreas de desarrollo urbanístico / Ayuntamiento de Azpeitia ; arquitecto: Francisco de León. — *Escala 1:5000*. — 1982. — 1 plano ; 84x105 cm. — Incluye: en detalle las áreas de Lasao, Barrenola, Nuarbe.

Consultado en: DFG, Urbanismo. — San Sebastián.

35

Normas subsidiarias de planeamiento de Azpeitia : red viaria, esquema general de la red en las áreas urbanas / Ayuntamiento de Azpeitia ; arquitecto: Francisco de León. — *Escala 1:5000*. — 1982. — 1 plano ; 84x105 cm. — Incluye: en detalle las áreas de Lasao, Barrenola, Nuarbe. Consultado en: DFG, Urbanismo. — San Sebastián.

36

Azpeitia : zonificación / Comisión Provincial de Servicios Técnicos. — *Escala 1:2000*. — 1954. — 1 plano ; 87x154 cm. Consultado en: DFG, Urbanismo. — San Sebastián.

37

Azpeitia : [Plan general de ordenación] : zonificación / [Ayuntamiento de Azpeitia]. — *Escala 1:2000*. — 1954. — 1 plano ; 87x154 cm.

Consultado en: DFG, Urbanismo. — San Sebastián.

38

Plan general de Azpeitia : división en polígonos / [Ayuntamiento de Azpeitia].

— *Escala 1:2000*. — 1962. — 1 plano ; 96x144 cm.

Consultado en: DFG, Urbanismo. — San Sebastián.

39

Plan integral de abastecimiento y saneamiento Territorio Histórico de Guipúzcoa : conducciones de abastecimiento del Bajo Urola tramo presa Ibaieder-Azpeitia, planta y perfil longitudinal / Diputación Foral de Guipúzcoa ; Sener. — *Escala 1:1000*. — 1985. — 1 plano en 6 hojas ; 60x85 cm. — Incluye: perfil longitudinal escala vertical 1:400 y horizontal 1:2000.

Consultado en: DFG, Medio Ambiente. — San Sebastián.

40

Plan integral de abastecimiento y saneamiento Territorio Histórico de Guipúzcoa : conducciones de abastecimiento del Bajo Urola, tramo Azpeitia-Oikina, planta y perfil longitudinal / Diputación Foral de Guipúzcoa ; Sener. — *Escala 1:2000*. — 1985. — 1 plano en 13 hojas ; 60x85 cm. — Incluye: perfil longitudinal a escala vertical 1:400, horizontal 1:2000.

Consultado en: DFG, Medio Ambiente. — San Sebastián.

41

Plan integral de abastecimiento y saneamiento Territorio Histórico de Guipúzcoa : conducciones de abastecimiento del Bajo Urola : tramo Azpeitia-Azcoitia, planta y perfil longitudinal / Diputación Foral de Guipúzcoa ; Sener. — *Escala 1:2000*. — 1985. — 1 plano en 5 hojas ; 60x85 cm. — Incluye: perfil longitudinal a escala vertical 1:400, horizontal 1:2000.

Consultado en: DFG, Medio Ambiente. — San Sebastián.

42

Azpeitia : [Plan general de ordenación] / [Ayuntamiento de Azpeitia]. — *Escala 1:1000*. — 1949. — 1 plano ; 88x205 cm. Consultado en: DFG, Urbanismo. — San Sebastián.

43

Saneamiento de Azpeitia : planta general / Diputación Foral de Guipúzcoa ; ingeniero autor: Miguel Salaberría. — *Escala 1:1000*. — 1984. — 3 planos
Consultado en: DFG, Medio Ambiente [IZ(12-1)]. — San Sebastián.

44

Saneamiento de Azpeitia : servicios afectados, saneamiento / Diputación Foral de Guipúzcoa ; ingeniero autor: Miguel Salaberría. — *Escala 1:1000*. — 1984. — 1 plano ; 85x154 cm.
Consultado en: DFG, Medio Ambiente [IZ(12-1)]. — San Sebastián.

45

Saneamiento de Azpeitia : servicios afectados, distribución : agua / Diputación Foral de Guipúzcoa ; ingeniero autor: Miguel Salaberría. — *Escala 1:1000*. — 1984. — 1 plano ; 88x154 cm.
Consultado en: DFG, Medio Ambiente [IZ(12-1)]. — San Sebastián.

46

Saneamiento de Azpeitia : servicios afectados, electricidad y alumbrado público / Diputación Foral de Guipúzcoa ; ingeniero autor: Miguel Salaberría. — *Escala 1:1000*. — 1984. — 1 plano ; 87x154 cm.
Consultado en: DFG, Medio Ambiente [IZ(12-1)]. — San Sebastián.

47

Saneamiento de Azpeitia : servicios afectados, telefonía / Diputación Foral de Guipúzcoa ; ingeniero autor: Miguel Salaberría. — *Escala 1:1000*. — 1984. — 1 plano ; 87x154 cm.
Consultado en: DFG, Medio Ambiente [IZ(12-1)]. — San Sebastián.

48

Planos de información de las redes de servicios municipales : red de alumbrado público / Ayuntamiento de Azpeitia ; Kemen... [et al.]. — *Escala 1:500*. — 1983. — 1 plano en 22 hojas ; 63x89 cm.
Consultado en: DFG, Medio Ambiente. — San Sebastián.

49

Red subterránea a M[edia] T[ensión] y B[aja] T[ensión] : Azpeitia : sector... / Iberduero, San Sebastián. — *Escala 1:500*. — 198?. — 27 planos : col. ; 60x84 cm. + planos de redes subterráneas no incluidas en planos de sector (2 planos ; 60x84 cm.). — Planimétrico. — Incluye esquema de las arquetas de registro y de salida del centro de transformación. — Digitalizado en 1987.

Consultado en: Iberduero, Guetaria 13. — San Sebastián.

CARTOGRAFIA ECOLOGICA

50

Estudio de impacto ambiental del embalse de «Ibai-Eder» : unidades ambientales / Diputación Foral de Guipúzcoa ; INYPSA. — *Escala 1:10000*. — 1986. — 1 plano ; 85x119 cm.
Consultado en: DFG, Medio Ambiente. — San Sebastián.

51

Estudio de riesgos naturales de la provincia de Guipúzcoa : estudio de riesgos del municipio de Azpeitia / Diputación Foral de Guipúzcoa ; INGEMISA... [et al.]. — *Escala 1:5000*. — 1985. — 1 plano en 16 hojas : col. ; 61x96 cm. + memoria (13p. ; 31 cm.). — Incluye: esquema de situación.
Consultado en: DFG, Medio Ambiente. — San Sebastián.

52

Estudio de riesgos naturales de la provincia de Guipúzcoa : estudio de riesgos del municipio de Azpeitia / Diputación Foral de Guipúzcoa ; INGEMISA... [et al.]. — *Escala 1:5000*. — 1985. — 1 plano en 16 hojas : col. ; 61x96 cm. + memoria (13p. ; 31 cm.). — Incluye: esquema de situación.
Consultado en: DFG, Medio Ambiente. — San Sebastián.

53

Estudio de impacto ambiental del embalse de «Ibai-Eder» : medidas correctoras y propuestas a mejora / Diputación Foral de Guipúzcoa ; INYPSA. — *Es-*

cala 1:5000. — 1986. — 1 plano ; 85x120 cm.

Consultado en: DFG, Medio Ambiente. — San Sebastián.

19 BEASAIN

CARTOGRAFIA DE BASE, MATEMATICA, GEODESICA

1

[Beasain] : polígono 42 : [taquimétrico y parcelario] / [Ayuntamiento de Beasain]. — *[Escala no determinada]*. — [1980]. — 1 plano : col. ; 60x93 cm. Consultado en: Ayto. de Beasain, Oficina Técnica. — Beasain.

2

[Término municipal de Beasain : mapa topográfico] / Ayuntamiento de Beasain]. — *Escala 1:10000.* — [1978]. — 1 plano ; 98x74 cm. Consultado en: Ayto. de Beasain, Oficina Técnica. — Beasain.

3

Beasain : zona urbana / Estudios Técnicos Garp. — *Escala 1:5000.* — 1967. — 1 plano ; 32x61 cm. Consultado en: Ayto. de Beasain, Oficina Técnica. — Beasain.

4

Plano de la zona urbana de la villa de Beasain / [Ayuntamiento de Beasain]. — *Escala 1:5000.* — 1967. — 1 plano ; 32x51 cm. Consultado en: Ayto. de Beasain, Oficina Técnica. — Beasain.

5

Beasain : [plano de la zona Indar-Anzizar] / [Ayuntamiento de Beasain]. — *Escala 1:4000.* — [1970]. — 1 plano ; 20x31 cm.

Consultado en: Ayto. de Beasain, Oficina Técnica. — Beasain.

6

Plano general [catastral] : Beasain / Ministerio de Hacienda, Servicio de Valoración Urbana ; arquitecto: José M. de Iturriaga Dou. — *Escala 1:5000.* — 1975. — 1 plano en 8 hojas ; 62x89 cm. — Planimétrico.

Consultado en: DFG, Hacienda Foral. — San Sebastián.

7

Beasain : catastro de valoración urbana / [Ayuntamiento de Beasain]. — *Escala 1:5000.* — 1981. — 1 plano ; 73x107 cm. Consultado en: Ayto. de Beasain, Oficina Técnica. — Beasain.

8

Plano general de Beasain industrial / [Ayuntamiento de Beasain]. — *Escala 1:4000.* — 1983. — 1 plano ; 43x61 cm. Consultado en: Ayto. de Beasain, Oficina Técnica. — Beasain.

9

Plano general de Beasain urbano / [Ayuntamiento de Beasain]. — *Escala 1:4000.* — 1983. — 1 plano ; 49x86 cm. Consultado en: Ayto. de Beasain, Oficina Técnica. — Beasain.

10

[Catastro de riqueza rústica : Beasain] / Diputación Foral de Guipuzcoa ; Neurri].

— *Escala aproximada [1:7000]*. — [1984-]. — 15 fotografías aéreas : col. ; 33x31 cm. + fichas técnicas por parcela. — Vuelo de base: 1983. — Datos catastrales de 1954. — Fichas técnicas actualizadas. — Reducción de la fotografía aérea a escala 1:3000. Consultado en: DFG, Hacienda Foral. — San Sebastián.

11

[Casos urbanos de] Beasain-Ordizia / Diputación Foral de Guipúzcoa, Cartografía. — *Escala 1:5000* — [1985] — 1 plano ; 60x84 cm. — Vuelo de base 1983. — Coordenadas UTM. — Derivado del plano a escala 1:5000 de la provincia. Consultado en: DFG, Información Territorial.

12

[Beasain] : construcciones y auxiliar de ferrocarriles : plano general / [Construcciones y auxiliar de ferrocarriles]. — *Escala 1:3000*. — [1970]. — 1 plano ; 29x50 cm. Consultado en: Ayto. de Beasain, Oficina Técnica. — Beasain.

13

Plano general de Beasain / [Ayuntamiento de Beasain]. — *Escala 1:2000*. — [1970]. — 1 plano ; 60x135 cm. Consultado en: Ayto. de Beasain, Oficina Técnica. — Beasain.

14

Plano parcelario de los polígonos 1-A, 1-B, 2, 3 y 4 de Beasain / [Ayuntamiento de Beasain]. — *Escala 1:2000*. — 1983. — 1 plano ; 49x94 cm. Consultado en: Ayto. de Beasain, Oficina Técnica. — Beasain.

15

Municipio de Beasain : zona urbana / Ayuntamiento de Beasain. — *Escala 1:2000*. — 1983. — 1 plano ; 100x178 cm. Consultado en: Ayto. de Beasain, Oficina Técnica. — Beasain.

16

Beasain : zona industrial y rural / Ayuntamiento de Beasain. — *Escala 1:2000*. — 1983. — 1 plano ; 100x119 cm.

Consultado en: Ayto. de Beasain, Oficina Técnica. — Beasain.

17

[Catastro de riqueza rústica : Beasain / Diputación Foral de Guipúzcoa ; Neurri]. — *Escala aproximada [1:3000]*. — [1984-]. — 15 fotografías aéreas : col. ; 71x71 cm + fichas técnicas por parcela. — Vuelo de base: 1983. — Datos catastrales de 1954. — Fichas técnicas actualizadas. Consultado en: DFG, Hacienda Foral. — San Sebastián.

18

Beasain : barrio Arriaran : [topográfico y parcelario] / Peritos agrícolas: José Garín, Ceferino Alonso. — *Escala 1:1000*. — 1967. — 1 plano ; 35x144 cm. Consultado en: Ayto. de Beasain, Oficina Técnica. — Beasain.

19

[Beasain] : construcciones y auxiliar de ferrocarriles : [plano topográfico] / [Construcciones y auxiliar de ferrocarriles]. — *Escala 1:1000*. — [1970]. — 1 plano en 2 hojas ; 83x120 cm. Consultado en: Ayto. de Beasain, Oficina Técnica. — Beasain.

20

[Beasain] : presa de Arriaran : [topográfico y parcelario] / [Ayuntamiento de Beasain] ; Neurri. — *Escala 1:1000*. — [1970]. — 1 plano ; 87x162 cm. Consultado en: Ayto. de Beasain, Oficina Técnica. — Beasain.

21

Plano parcial de Beasain / [Ayuntamiento de Beasain]. — *Escala 1:1000*. — [1970]. — 1 plano ; 43x79 cm. Consultado en: Ayto. de Beasain, Oficina Técnica. — Beasain.

22

[Beasain : plano del] centro del pueblo / [Ayuntamiento de Beasain]. — *Escala 1:1000*. — 1980. — 1 plano ; 55x83 cm. Consultado en: Ayto. de Beasain, Oficina Técnica. — Beasain.

23

T. M. de Beasain : [levantamiento topográfico] / Telca ; Ingeniero: Javier Olaizola Etchevers. — *Escala 1:500*. — 1972. — 1 plano en 52 hojas ; 59x85 cm. — Equidistancia curvas de nivel 1 metro. Consultado en: Ayto. de Beasain, Oficina Técnica. — Beasain.

24

Beasain : plano de propiedades en el polígono número 11 / Telca ; ingeniero: Javier Olaizola Etchevers. — *Escala 1:500*. — 1972. — 1 plano ; 121x96 cm. Consultado en: Ayto. de Beasain, Oficina Técnica. — Beasain.

25

Plano parcelario [catastral] : Beasain / Ministerio de Hacienda, Servicio de Valoración Urbana ; arquitecto: José M. de Iturrriaga Dou. — *Escala 1:500*. — 1973. — 1 plano en 57 hojas ; 62x89 cm + fichas técnicas. — Planimétrico. Consultado en: DFG, Hacienda Foral. — San Sebastián.

26

Beasain : polígono 24 : [topográfico y parcelario] / [Ayuntamiento de Beasain]. — *Escala 1:500*. — 1974. — 1 plano ; 34x132 cm. Consultado en: Ayto. de Beasain, Oficina Técnica. — Beasain.

27

[Beasain : zona] Andra Mari-Erauskin : [taquimétrico] / [Ayuntamiento de Beasain]. — *Escala 1:200*. — [1980]. — 1 plano : col. ; 64x90 cm. Consultado en: Ayto. de Beasain, Oficina Técnica. — Beasain.

CARTOGRAFIA FISIOGRAFICA

28

[Embalse de Arriaran : estudio geológico-geotécnico] : trasvase embalse Arriaran: planta geológica gene-

ral / [Diputación Foral de Guipúzcoa] ; Euroestudios. — *Escala 1:10000*. — [1983]. — 1 plano : col. ; 30x67 cm. Consultado en: DFG, Medio Ambiente. — San Sebastián.

29

[Estudio de evaluación de los recursos hidráulicos subterráneos del Territorio Histórico de Guipúzcoa : inventario de puntos de agua] : Beasain / [Diputación Foral de Guipúzcoa ; MOPU, Dirección General de Obras Hidráulicas]. — *Escala 1:10000*. — [1984]. — 1 plano ; 57x73 cm. Consultado en: DFG, Medio Ambiente. — San Sebastián.

30

Estudio de impacto ambiental del embalse de «Ibai-Eder» : paisajes erosivos / Diputación Foral de Guipúzcoa ; INYPSA. — *Escala 1:10000*. — 1986. — 1 plano ; 85x119 cm. Consultado en: DFG, Medio Ambiente. — San Sebastián.

31

Plan director para la gestión de los residuos sólidos urbanos de Guipúzcoa : estudio geológico del vertedero de Beasain / Gipuzkoako Foru Aldundia ; I.R.S. — *Escala 1:5000*. — 1982. — 1 plano ; 30x41 cm. Consultado en: DFG, Medio Ambiente. — San Sebastián.

32

Embalse de Arriaran : mapa de pendientes / Diputación Foral de Guipúzcoa ; Sogrfah... [et al.]. — *Escala 1:5000*. — [1985]. — 1 plano : col. ; 65x113 cm. Consultado en: DFG, Medio Ambiente (49/85). — San Sebastián.

33

Plan integral de abastecimiento y saneamiento Territorio Histórico de Guipúzcoa : mapa geológico y perfil longitudinal : depósito K2-Beasain / Diputación Foral de Guipúzcoa ; Sener ; Geotekhnika... [et al.]. — *Escala 1:5000*. — 1985. — 1 plano en 3 hojas : col. ; 60x85 cm. — Incluye: perfil longitudinal escala vertical 1:500 y horizontal 1:5000.

Consultado en: DFG, Medio Ambiente. — San Sebastián.

34

Plan general de abastecimiento y saneamiento del Territorio Histórico de Guipúzcoa : mapa geológico y perfil longitudinal : Beasain-Legorreta / Diputación Foral de Guipúzcoa ; Sener ; Geoteknika. — *Escala 1:5000*. — 1985. — 1 plano en 5 hojas : col. ; 61x84 cm. — Incluye: perfil a escala vertical 1:500, y horizontal 1:5000.

Consultado en: DFG, Medio Ambiente. — San Sebastián.

35

Plan general de abastecimiento y saneamiento del Territorio Histórico de Guipúzcoa : mapa geológico y perfil longitudinal, presa de Arriaran-Legorreta / Diputación Foral de Guipúzcoa ; Sener ; Geoteknika... [et al.]. — *Escala 1:5000*. — 1985. — 1 plano en 6 hojas : col. ; 60x85 cm. — Incluye: perfil a escala vertical 1:500, y horizontal 1:5000.

Consultado en: DFG, Medio Ambiente. — San Sebastián.

36

[Embalse de Arriaran : estudio geológico-geotécnico] : presa de Arriaran: planta geológica general / [Diputación Foral de Guipúzcoa] ; Euroestudios. — *Escala 1:2500*. — [1983]. — 1 plano : col. ; 44x69 cm. — La topografía ha sido obtenida por ampliación de un plano 1:5000.

Consultado en: DFG, Medio Ambiente. — San Sebastián.

37

[Plan integral de abastecimiento y saneamiento Territorio Histórico de Guipúzcoa : planta de Arriaran] : geología y situación de los trabajos de campo / [Diputación Foral de Guipúzcoa ; Sener] ; Geoteknika. — *Escala 1:2500*. — [1985]. — 1 plano : col. ; 30x42 cm.

Consultado en: DFG, Medio Ambiente. — San Sebastián.

CARTOGRAFIA SOCIO-ECONOMICA

38

[Beasain : líneas eléctricas de alta tensión / IBERDUERO]. — [*Escala no determinada*]. — [1980]. — 1 plano ; 60x57 cm. Consultado en: Ayto. de Beasain, Oficina Técnica. — Beasain.

39

Beasain : término municipal : caseríos / [Ayuntamiento de Beasain]. — *Escala 1:8000*. — 1978. — 1 plano ; 116x69 cm. — Equidistancia de curvas de nivel 2 metros. Consultado en: Ayto. de Beasain, Oficina Técnica. — Beasain.

40

Mejora de la traida de aguas de Lizardi y Urkia : situación / Aparejador: Andrés Oyarbide Antía. — *Escala 1:10000*. — 1981. — 1 plano ; 68x44 cm.

Consultado en: Ayto. de Ordizia, Obras. — Ordizia.

41

Plan de aprovechamiento de los recursos turísticos de los municipios no costeros de Guipúzcoa : comarca «Goierrri»: recursos y oferta turística, situación actual / Secretaría de Estado de Turismo ; Ocino-Eginai. — *Escala aproximada [1:14000]*. — 1981. — 1 plano ; 67x54 cm.

Consultado en: DFG, Medio Ambiente. — San Sebastián.

42

Plan de aprovechamiento de los recursos turísticos de los municipios no costeros de Guipúzcoa : comarca «Goierrri»: plan de aprovechamiento, necesidades / Secretaría de Estado de Turismo ; Ocino-Eginai. — *Escala aproximada [1:14000]*. — 1981. — 1 plano ; 67x59 cm.

Consultado en: DFG, Medio Ambiente. — San Sebastián.

43

Estudio y comparación de alternativas para abastecimiento y otros usos de agua en la comarca del Goierri : plan-

ta general / Diputación Foral de Guipúzcoa ; ingeniero: José María Elósegui. — *Escala 1:10000*. — 1982. — 1 plano : col. ; 75x139 cm.

Consultado en: DFG, Medio Ambiente. — San Sebastián.

44

Normas subsidiarias de planeamiento del municipio de Beasain : avance : sistema viario : núcleo urbano-barrios / Ayuntamiento de Beasain ; arquitectos: J. Azcue, J.M. Dublang. — *Escala 1:10000*. — 1982. — 1 plano ; 80x125 cm.

Consultado en: DFG, Urbanismo. — San Sebastián.

45

Plan integral de abastecimiento y saneamiento Territorio Histórico de Guipúzcoa : esquema básico abastecimiento Goiherri / Diputación Foral de Guipúzcoa ; Sener. — *Escala 1:10000*. — 1985. — 1 plano en 3 hojas ; 60x85 cm.

Consultado en: DFG, Medio Ambiente. — San Sebastián.

46

Plan integral de abastecimiento y saneamiento Territorio Histórico de Guipúzcoa : esquema básico : saneamiento Goiherri / Diputación Foral de Guipúzcoa ; Sener. — *Escala 1:10000*. — 1985. — 1 plano ; 60x85 cm.

Consultado en: DFG, Medio Ambiente. — San Sebastián.

47

Red de distribución de gas natural en Guipúzcoa : zona 4 / ENEGAS ; Sener-OTP... [et al.]. — *Escala 1:5000*. — 1980. — 1 plano en 5 hojas ; 55x93 cm.

Consultado en: DFG, Medio Ambiente. — San Sebastián.

48

Estudio y comparación de alternativas para abastecimiento y otros usos de agua en la comarca del Goiherri : embalse de Arriaran / Diputación Foral de Guipúzcoa ; ingeniero: José María Elósegui. — *Escala 1:5000*. — 1982. — 1 plano ; 60x84 cm.

Consultado en: DFG, Medio Ambiente. — San Sebastián.

49

Normas subsidiarias de planeamiento del municipio de Beasain (avance) : sectorización / Ayuntamiento de Beasain ; arquitectos: J. Azcue, J.M. Dublang. — *Escala 1:4000*. — 1982. — 1 plano ; 81x161 cm.

Consultado en: DFG, Urbanismo. — San Sebastián.

50

Normas subsidiarias de planeamiento del municipio de Beasain (avance) : propuesta de calificación de suelo en núcleo urbano / Ayuntamiento de Beasain ; arquitectos: J. Azcue, J.M. Dublang. — *Escala 1:4000*. — 1982. — 1 plano ; 81x125 cm.

Consultado en: DFG, Urbanismo. — San Sebastián.

51

Normas subsidiarias de planeamiento del municipio de Beasain (avance) : zona industrial : propuesta de calificación de suelo / Ayuntamiento de Beasain ; arquitectos: J. Azcue, J.M. Dublang. — *Escala 1:4000*. — 1982. — 1 plano ; 81x125 cm.

Consultado en: DFG, Urbanismo. — San Sebastián.

52

Normas subsidiarias de planeamiento del municipio de Beasain (avance) : plan general vigente : poligonación / Ayuntamiento de Beasain ; arquitectos: J. Azcue, J.M. Dublang. — *Escala 1:4000*. — 1982. — 1 plano ; 81x124 cm.

Consultado en: DFG, Urbanismo. — San Sebastián.

53

[Beasain : red de traida de aguas / Ayuntamiento de Beasain]. — *Escala 1:5000*. — 1983. — 1 plano en 8 hojas ; 54x75 cm.

Consultado en: Ayto. de Beasain, Oficina Técnica. — Beasain.

54

Estudio de impacto ambiental del embalse de «Ibai-Eder»: medidas correctoras y propuestas a mejora / Diputación Foral de Guipúzcoa; INYPSA. — *Escala 1:5000*. — 1986. — 1 plano; 85x120 cm.

Consultado en: DFG, Medio Ambiente. — San Sebastián.

55

Plan general de ordenación de Beasain: zonificación / [Ayuntamiento de Beasain]. — *Escala 1:2000*. — 1966. — 2 planos; 89x150 y 89x93 cm.

Consultado en: DFG, Urbanismo. — San Sebastián.

56

Plan general de ordenación de Beasain: electricidad / [Ayuntamiento de Beasain]. — *Escala 1:2000*. — 1966. — 1 plano en 2 hojas; 89x150 y 89x93 cm.

Consultado en: DFG, Urbanismo. — San Sebastián.

57

Plan general de ordenación de Beasain: agua / [Ayuntamiento de Beasain]. — *Escala 1:2000*. — 1966. — 1 plano en 2 hojas; 89x150 y 89x93 cm.

Consultado en: DFG, Urbanismo. — San Sebastián.

58

Plan general de ordenación de Beasain: saneamiento / [Ayuntamiento de Beasain]. — *Escala 1:2000*. — 1966. — 1 plano en 2 hojas; 89x150 y 89x93 cm.

Consultado en: DFG, Urbanismo. — San Sebastián.

59

Plan general de ordenación de Beasain: viales / [Ayuntamiento de Beasain]. — *Escala 1:2000*. — 1966. — 1 plano en 2 hojas; 89x150 y 89x93 cm.

Consultado en: DFG, Urbanismo. — San Sebastián.

60

Plan general de ordenación de Beasain: poligonación / [Ayuntamiento de Be-

sain]. — *Escala 1:2000*. — 1966. — 1 plano en 2 hojas; 89x150 y 89x93 cm.

Consultado en: DFG, Urbanismo. — San Sebastián.

61

Plan general de ordenación de Beasain: plano de información / [Ayuntamiento de Beasain]. — *Escala 1:2000*. — 1966.

— 1 plano en 2 hojas; 89x150 y 89x93 cm. Consultado en: DFG, Urbanismo. — San Sebastián.

62

Plan general de ordenación de Beasain: poligonación, zonificación y viales / [Ayuntamiento de Beasain]. — *Escala 1:2000*. — 1966. — 1 plano; 89x148 cm.

Consultado en: DFG, Urbanismo. — San Sebastián.

63

[Perteneencia del Ayuntamiento de Beasain en la zona de Murumendi / Ayuntamiento de Beasain]. — *Escala 1:3000*. — 1970. — 1 plano; col. 56x88 cm.

Consultado en: Ayto. de Beasain, Oficina Técnica. — Beasain.

64

Plan general de ordenación de Beasain: poligonación / [Ayuntamiento de Beasain]. — *Escala 1:2000*. — 1971. — 1 plano; 83x149 cm.

Consultado en: DFG, Urbanismo. — San Sebastián.

65

Plan general de ordenación de Beasain: [clasificación de comunidades / Ayuntamiento de Beasain]. — *Escala 1:2000*. — 1971. — 1 plano; 89x145 cm.

Consultado en: DFG, Urbanismo. — San Sebastián.

66

Plan general de ordenación de Beasain: viales / [Ayuntamiento de Beasain]. — *Escala 1:2000*. — 1971. — 1 plano; 89x148 cm.

Consultado en: DFG, Urbanismo. — San Sebastián.

67

Plan general de ordenación de Beasain : [zonificación] / [Ayuntamiento de Beasain]. — *Escala 1:2000*. — 1971. — 1 plano ; 89x143 cm.

Consultado en: DFG, Urbanismo. — San Sebastián.

68

Plan general de ordenación de Beasain : [división en polígonos] / [Ayuntamiento de Beasain]. — *Escala 1:2000*. — 1971. — 1 plano ; 89x150 cm.

Consultado en: DFG, Urbanismo. — San Sebastián.

69

[Planos de alumbrado público : líneas eléctricas Beasain] / Beasaingo Udaletxea. — *Escala 1:2000*. — [1972]. — 1 plano ; 79x164 cm.

Consultado en: DFG, Medio Ambiente. — San Sebastián.

70

[Beasain] : línea 13,2 Kv. subterráneo, línea 13,2 Kv. aérea, línea aérea 30 Kv. / IBERDUERO. — *Escala 1:2000*. — [1980]. — 1 plano ; 75x160 cm.

Consultado en: Ayto. de Beasain, Oficina Técnica. — Beasain.

71

Plano general de Beasain : red general de distribución de agua / [Ayuntamiento de Beasain]. — *Escala 1:2000*. — [1980]. — 1 plano ; 59x136 cm.

Consultado en: Ayto. de Beasain, Oficina Técnica. — Beasain.

72

Normas subsidiarias de planeamiento del municipio de Beasain (avance) : ordenación propuesta / Ayuntamiento de Beasain ; arquitectos: J. Azcue, J.M. Dublang. — *Escala 1:2000*. — 1982. — 1 plano ; 91x171 cm.

Consultado en: DFG, Urbanismo. — San Sebastián.

73

Normas subsidiarias de planeamiento del municipio de Beasain (avance) : delimitación de suelo urbano S.U. / Ayun-

tamiento de Beasain ; arquitectos: J. Azcue, J.M. Dublang. — *Escala 1:2000*. — 1982. — 1 plano ; 92x171 cm.

Consultado en: DFG, Urbanismo. — San Sebastián.

74

Municipio de Beasain : zona urbana : polígonos / Ayuntamiento de Beasain. — *Escala 1:2000*. — 1983. — 1 plano ; 100x178 cm.

Consultado en: Ayto. de Beasain, Oficina Técnica. — Beasain.

75

Plano general de Beasain : callejero nueva numeración / [Ayuntamiento de Beasain]. — *Escala 1:2000*. — 1985. — 1 plano ; 68x138 cm.

Consultado en: Ayto. de Beasain, Oficina Técnica. — Beasain.

76

Plan integral de abastecimiento y saneamiento Territorio Histórico de Guipúzcoa : conducciones de abastecimiento del Goiherri : tramo depuradora Arriaran-Legorreta, planta y perfil longitudinal / Diputación Foral de Guipúzcoa ; Sener. — *Escala 1:2000*. — 1985. — 1 plano en 11 hojas ; 60x85 cm. — Incluye: perfil longitudinal escala vertical 1:400 y horizontal 1:2000.

Consultado en: DFG, Medio Ambiente. — San Sebastián.

77

Plan integral de abastecimiento y saneamiento Territorio Histórico de Guipúzcoa : conducciones de abastecimiento del Goiherri, tramo Antzizar (Beasain)-Idiazabal, planta y perfil longitudinal / Diputación Foral de Guipúzcoa ; Sener. — *Escala 1:2000*. — 1985. — 1 plano en 4 hojas ; 60x85 cm. — Incluye: perfil longitudinal escala vertical 1:400 y horizontal 1:2000.

Consultado en: DFG, Medio Ambiente. — San Sebastián.

78

Plan integral de abastecimiento y saneamiento Territorio Histórico de Guipúzcoa : conducciones de abasteci-

miento del Goiherri, derivaciones a Beasain, Arama e Itsasondo, planta y perfil longitudinal / Diputación Foral de Guipúzcoa ; Sener. — *Escala 1:2000*. — 1985. — 3 planos en 1 hoja ; 60x85 cm. — Incluye: perfil longitudinal escala vertical 1:400 y horizontal 1:2000. Consultado en: DFG, Medio Ambiente. — San Sebastián.

79

Ayuntamiento de Beasain : planos de la red de alcantarillado municipal : servicio de saneamiento (redes pluviales y fecales) / Construcciones y Contratas. — *Escala 1:1000*. — 1983. — 1 plano en 16 hojas ; 28x44 cm. Consultado en: Ayto. de Beasain, Oficina Técnica. — Beasain.

80

[Planos de alumbrado público : Beasain] / Ingeniero: Javier Olaizola Etchevers ; T.E.L.C.A. — *Escala 1:500*. — 1972. — 1 plano en 15 hojas ; 60x83 cm. Consultado en: DFG, Medio Ambiente. — San Sebastián.

81

T. M. de Beasain : [red de] alumbrado público / [Ayuntamiento de Beasain]. — *Escala 1:500*. — [1980]. — 1 plano en 15 hojas ; 59x84 cm. — Equidistancia curvas de nivel 1 metro. Consultado en: Ayto. de Beasain, Oficina Técnica. — Beasain.

82

T. M. de Beasain : [red de distribución de] aguas / [Ayuntamiento de Beasain]. — *Escala 1:500*. — [1980]. — 1 plano en 16 hojas ; 59x84 cm. — Equidistancia curvas de nivel 1 metro. Consultado en: Ayto. de Beasain, Oficina Técnica. — Beasain.

83

Beasain : urbanización de sectores en polígonos 67 y 69 : esquema de saneamiento y abastecimiento de aguas / Ayuntamiento de Beasain ; arquitecto: J. Dorronsoro Peñagaricano. — *Escala 1:200*. — 1981. — 1 plano ; 62x134 cm. Consultado en: Ayto. de Beasain, Oficina Técnica. — Beasain.

84

Recogida de datos de saneamiento : bajantes de pluviales: Beasain / Diputación Foral de Guipúzcoa ; Gain ; Angel de Simón Arasti. — *Escala 1:500*. — 1983. — 1 plano en 24 hojas ; 60x82 cm. Consultado en: DFG, Medio Ambiente. — San Sebastián.

85

Recogida de datos de saneamiento : red de saneamiento : Beasain / Diputación Foral de Guipúzcoa ; Gain ; Angel de Simón Arasti. — *Escala 1:500*. — 1983. — 1 plano en 24 hojas ; 60x82 cm. Consultado en: DFG, Medio Ambiente. — San Sebastián.

86

Red subterránea a M[edia] T[ensión] y B[aja] T[ensión] : Beasain : sector... / Iberduero, San Sebastián. — *Escala 1:500*. — 198?. — 22 planos : col. ; 60x84 cm. — Planimétrico. — Incluye esquema de las arquetas de registro y de salida del centro de transformación. — Digitalizado en 1987. Consultado en: Iberduero, Guetaria 13. — San Sebastián.

CARTOGRAFIA ECOLOGICA

87

Estudio de impacto ambiental del embalse de «Ibai-Eder» : unidades ambientales / Diputación Foral de Guipúzcoa ; INYPSA. — *Escala 1:10000*. — 1986. — 1 plano ; 85x119 cm. Consultado en: DFG, Medio Ambiente. — San Sebastián.

88

Embalse de Arriaran : mapa de zonas sensibles / Diputación Foral de Guipúzcoa ; Sogreah... [et al.]. — *Escala aproximada [1:5000]*. — 1985. — 1 fotografía aérea : col. ; 60x42 cm. — Vuelo 1983. Consultado en: DFG, Medio Ambiente (49/85). — San Sebastián.

20 BEIZAMA

CARTOGRAFIA DE BASE, MATEMATICA, GEODESICA

1

Plano general [catastral] : Beizama / Ministerio de Hacienda, Servicio de Valoración Urbana ; arquitecto: José María de Iturriaga Dou. — *Escala 1:5000*. — 1975. — 1 plano en 6 hojas ; 65x88 cm. — Planimétrico.
Consultado en: DFG, Hacienda Foral. — San Sebastián.

2

[Catastro de riqueza rústica : Beizama / Diputación Foral de Guipúzcoa ; Neurri]. — *Escala aproximada [1:7000]*. — [1984-]. — 10 fotografías aéreas : col. ; 33x31 cm + fichas técnicas por parcela. — Vuelo de base: 1983. — Datos catastrales de 1954. — Fichas técnicas actualizadas. — Reducción de la fotografía aérea a escala 1:3000. Consultado en: DFG, Hacienda Foral. — San Sebastián.

3

[Catastro de riqueza rústica : Beizama / Diputación Foral de Guipúzcoa ; Neurri]. — *Escala aproximada [1:3000]*. — [1984-]. — 10 fotografías aéreas : col. ; 71x71 cm. + fichas técnicas por parcela. — Vuelo de base: 1983. — Datos catastrales de 1954. — Fichas técnicas actualizadas 1987. Consultado en: DFG, Hacienda Foral. — San Sebastián.

4

Plano parcelario [catastral] : Beizama / Ministerio de Hacienda, Servicio de Valoración Urbana ; arquitecto: José María de Iturriaga Dou. — *Escala 1:1000*. — 1975. — 1 plano ; 65x88 cm + fichas técnicas. — Planimétrico.
Consultado en: DFG, Hacienda Foral. — San Sebastián.

5

[Plano topográfico] : Beizama / Ministerio de la Vivienda ; Neurri. — *Escala 1:1000*. — 1977. — 1 plano ; 61x84 cm. — Equidistancia de curvas de nivel 1 metro. Consultado en: Ayuntamiento de Beizama. — Beizama.

CARTOGRAFIA FISIOGRAFICA

6

Estudio de impacto ambiental del embalse de «Ibaia-Eder» : paisajes erosivos / Diputación Foral de Guipúzcoa ; INY-PSA. — *Escala 1:10000*. — 1986. — 1 plano ; 85x119 cm.
Consultado en: DFG, Medio Ambiente. — San Sebastián.

7

Plan general de abastecimiento y saneamiento del Territorio Historico de Guipúzcoa : mapa geológico y perfil longitudinal, Ibai-Eder-Azpeitia / Diputación Foral de Guipúzcoa ; Sener ; Geotekhnika... [et al.]. — *Escala 1:5000*. — 1985. — 1 plano en 3 hojas : col. ; 60x85 cm. — Incluye: perfil longitudinal escala vertical 1:500 y horizontal 1:5000. Consultado en: DFG, Medio Ambiente. — San Sebastián.

CARTOGRAFIA SOCIO-ECONOMICA

8

Proyecto [de] delimitación [del] suelo urbano : áreas a proteger / Promotor: Diputación Foral de Guipúzcoa ; arquitecto-

tos: Juan M. Encio Cortazar... [et al.]. — *Escala 1:10000*. — 1980. — 1 plano ; 60x75 cm.

Consultado en: DFG, Urbanismo. — San Sebastián.

9

Proyecto [de] delimitación [del] suelo urbano : elementos de interés en el paisaje natural y urbano / Promotor: Diputación Foral de Guipúzcoa ; arquitectos: Juan M. Encio Cortazar... [et al.]. — *Escala 1:10000*. — 1980. — 1 plano ; 60x74 cm. Consultado en: DFG, Urbanismo. — San Sebastián.

10

Proyecto [de] delimitación [del] suelo urbano : estructura urbanística y usos del suelo / Promotor: Diputación Foral de Guipúzcoa ; arquitectos: Juan M. Encio Cortazar... [et al.]. — *Escala 1:10000*. — 1980. — 1 plano ; 60x75 cm. Consultado en: DFG, Urbanismo. — San Sebastián.

11

Plan de aprovechamiento de los recursos turísticos de los municipios no costeros de Guipúzcoa : comarca «Urola-Costa»: plan de aprovechamiento, necesidades / Secretaría de Estado de Turismo ; Ocínco-Eginai. — *Escala aproximada [1:14000]*. — 1981. — 1 plano ; 62x59 cm. Consultado en: DFG, Medio Ambiente. — San Sebastián.

12

Plan de aprovechamiento de los recursos turísticos de los municipios no costeros de Guipúzcoa : comarca «Urola-Costa»: recursos y oferta turística, situación actual / Secretaría de Estado de Turismo ; Ocínco-Eginai. — *Escala aproximada [1:14000]*. — 1981. — 1 plano ; 62x59 cm. Consultado en: DFG, Medio Ambiente. — San Sebastián.

13

Plan integral de abastecimiento y saneamiento Territorio Histórico de Guipúzcoa : esquema básico abasteci-

miento Bajo Urola / Diputación Foral de Guipúzcoa ; Sener. — *Escala 1:10000*. — 1985. — 1 plano en 5 hojas ; 60x85 cm. Consultado en: DFG, Medio Ambiente. — San Sebastián.

14

Estudio urbanístico y recogida de información urbanística básica de 36 municipios de la provincia de Guipúzcoa : definición de criterios para su ordenación urbana : estudio urbanístico de Beizama : información urbanística / [Ministerio de la Vivienda , Dirección General de Urbanismo] ; Estudio Medem. — *Escala 1:5000*. — 1977. — 1 plano ; 106x121 cm. Consultado en: DFG, Urbanismo. — San Sebastián.

15

[Estudio y comparación de alternativas para el abastecimiento de agua de Urola Medio y Costa] : embalse de Ibai-Eder / Diputación Foral de Guipúzcoa. — *Escala 1:5000*. — [1982]. — 1 plano ; 62x82 cm. Consultado en: DFG, Medio Ambiente. — San Sebastián.

16

Estudio de impacto ambiental del embalse de «Ibaia-Eder» : medidas correctoras y propuestas a mejora / Diputación Foral de Guipúzcoa ; INYPSA. — *Escala 1:5000*. — 1986. — 1 plano ; 85x120 cm. Consultado en: DFG, Medio Ambiente. — San Sebastián.

17

Proyecto [de] delimitación [del] suelo urbano : redes de servicios públicos existentes / Promotor: Diputación Foral de Guipúzcoa ; arquitectos: Juan M. Encio Cortazar... [et al.]. — *Escala 1:2000*. — 1980. — 4 planos en 1 hoja ; 60x93 cm. Consultado en: DFG, Urbanismo. — San Sebastián.

18

Plan integral de abastecimiento y saneamiento Territorio Histórico de Guipúzcoa : conducciones de abasteci-

miento del Bajo Urola, tramo presa Ibaieder-Azpeitia, planta y perfil longitudinal / Diputación Foral de Guipúzcoa ; Sener. — *Escala 1:2000*. — 1985. — 1 plano en 6 hojas ; 60x85 cm. — Incluye: perfil longitudinal escala vertical 1:400 y horizontal 1:2000.
Consultado en: DFG, Medio Ambiente. — San Sebastián.

19

Proyecto [de] delimitación [del] suelo urbano : infraestructuras / Promotor: Diputación Foral de Guipúzcoa ; arquitectos: Juan M. Encio Cortazar... [et al.]. — *Escala 1:1000*. — 1980. — 4 planos ; 60x74 cm.
Consultado en: DFG, Urbanismo. — San Sebastián.

20

Proyecto [de] delimitación [del] suelo urbano : parcelario del núcleo urbano : edificios existentes : espacios públicos : equipamiento comunitario público y privado / Promotor: Diputación Foral de Guipúzcoa ; arquitectos: Juan M. Encio Cortazar... [et al.]. — *Escala 1:1000*. — 1980. — 1 plano ; 60x75 cm.

Consultado en: DFG, Urbanismo. — San Sebastián.

21

Proyecto [de] delimitación [del] suelo urbano : delimitación del suelo urbano / Promotor: Diputación Foral de Guipúzcoa ; arquitectos: Juan M. Encio Cortazar... [et al.]. — *Escala 1:1000*. — 1980. — 2 planos ; 60x75 cm. — Incluye: detalle a escala 1:500.

Consultado en: DFG, Urbanismo. — San Sebastián.

CARTOGRAFIA ECOLOGICA

22

Estudio de impacto ambiental del embalse de «Ibaia-Eder» : unidades ambientales / Diputación Foral de Guipúzcoa ; INYPSA. — *Escala 1:10000*. — 1986. — 1 plano ; 85x119 cm.
Consultado en: DFG, Medio Ambiente. — San Sebastián.

21 BELAUNZA

CARTOGRAFIA DE BASE, MATEMATICA, GEODESICA

1

Plano general [catastral] : Belaunza / Ministerio de Hacienda, Servicio de Valoración Urbana ; arquitecto: José M. de Iturriaga Dou. — *Escala 1:5000*. — 1974. — 1 plano ; 64x93 cm. — Planimétrico.

Consultado en: DFG, Hacienda Foral. — San Sebastián.

2

[Catastro de riqueza rústica : Belaunza / Diputación Foral de Guipúzcoa ; Neuri]. — *Escala aproximada [1:7000]*. — [1984-]. — 2 fotografías aéreas : col. ; 33x31 cm + fichas técnicas por parcela. — Vuelo de base: 1983. — Datos catastrales de 1954. — Fichas técnicas actualizadas. — Reducción de la fotografía aérea a escala 1:3000.

Consultado en: DFG, Hacienda Foral. — San Sebastián.

3

[Cascos urbanos de] Tolosa, Ibarra [y] Belaunza / Diputación Foral de Guipúzcoa; Cartografía. — *Escala 1:5000* — [1985] — 1 plano; 60x84 cm. — Vuelo de base 1983. — Coordenadas UTM. — Derivado del plano a escala 1:5000 de la provincia. Consultado en: DFG, Información Territorial.

4

[Catastro de riqueza rústica : Belaunza / Diputación Foral de Guipúzcoa; Neurri]. — *Escala aproximada [1:3000]*. — [1984.]. — 2 fotografías aéreas : col. ; 71x71 cm + fichas técnicas por parcela. — Vuelo de base: 1983. — Datos catastrales de 1954. — Fichas técnicas actualizadas. Consultado en: DFG, Hacienda Foral. — San Sebastián.

5

Plano parcelario [catastral] : Belaunza / Ministerio de Hacienda, Servicio de Valoración Urbana; arquitecto: José M. de Iturrriaga Dou. — *Escala 1:1000*. — 1974. — 1 plano en 4 hojas; 64x93 cm + fichas de información. — Planimétrico. Consultado en: DFG, Hacienda Foral. — San Sebastián.

CARTOGRAFIA SOCIO-ECONOMICA

6

Plan de aprovechamiento de los recursos turísticos de los municipios no costeros de Guipúzcoa : comarca «Tolosa»: plan de aprovechamiento, necesidades / Secretaría de Estado de Turismo; Ocínco-Eginai. — *Escala aproximada [1:14000]*. — 1981. — 1 plano; 76x55 cm. Consultado en: DFG, Medio Ambiente. — San Sebastián.

7

Plan de aprovechamiento de los recursos turísticos de los municipios no costeros de Guipúzcoa : comarca «To-

losa»: recursos y oferta turística, situación actual / Secretaría de Estado de Turismo; Ocínco-Eginai. — *Escala aproximada [1:14000]*. — 1981. — 1 plano; 76x55 cm.

Consultado en: DFG, Medio Ambiente. — San Sebastián.

8

Estudio urbanístico y recogida de información urbanística básica de 36 municipios de la provincia de Guipúzcoa : definición de criterios para su ordenación urbana : estudio urbanístico de Beizama : información urbanística / [Ministerio de la Vivienda, Dirección General de Urbanismo]; Estudio Medem. — *Escala 1:5000*. — 1977. — 1 plano; 66x81 cm.

Consultado en: DFG, Urbanismo. — San Sebastián.

9

Red de distribución de gas natural en Guipúzcoa : zona 7 / ENEGAS; Sener-OTP... [et al.]. — *Escala 1:5000*. — 1979. — 1 plano en 3 hojas; 54x93 cm.

Consultado en: DFG, Medio Ambiente. — San Sebastián.

10

Proyecto de delimitación suelo urbano : suelo urbano : zona San José, Beotibar, P. Elduaien / Ayuntamiento [de Belaunza]; arquitectos: Labayen, Iriondo... [et al.]. — *[Escala] 1:1000*. — 1980. — 3 planos; dimensiones varias.

Consultado en: DFG, Urbanismo. — San Sebastián.

11

Red de saneamiento de Belaunza : alcantarillado, sumideros y bajantes / Diputación Foral de Guipúzcoa; ingenieros: P. Lapazaran... [et al.]. — *Escala 1:1000*. — 1983. — 1 plano; 60x84 cm.

Consultado en: DFG, Medio Ambiente. — San Sebastián.

12

Colector general del río Berastegui y ramales de enlace con los saneamientos de Elduayen, Eldua, Berrobi, Belaunza e Ibarra : planta general / Dipu-

tación Foral de Guipúzcoa ; José M^o Elósegui Amundarain... [et al.]. — *Escala 1:1000*. — 1984. — 1 plano en 5 hojas ; dimensiones varias.

Consultado en: DFG, Medio Ambiente. — San Sebastián.

13

Red subterránea a M[edia] T[ensión] y B[aja] T[ensión] : Belaunza : Plano de

red subterránea no incluido en plano de sector... / Iberduero, San Sebastián. — *Escala 1:500*. — 198?. — 1 plano : col. ; 60x84 cm. — Planimétrico. — Incluye esquema de las arquetas de registro y de salida del centro de transformación. — prevista su digitalización en 1989.

Consultado en: Iberduero, Guetaria 13. — San Sebastián.

22 BERASTEGI

CARTOGRAFIA DE BASE, MATEMATICA, GEODESICA

1

Plano general [catastral] : Berástegui-Elduayen / Ministerio de Hacienda, Servicio de Valoración Urbana. — *Escala 1:5000*. — 1975. — 1 plano en 15 hojas ; 65x93 cm. — Topográfico. — Equidistancia de las curvas de nivel: 5 m.

Consultado en: DFG, Hacienda Foral. — San Sebastián.

2

[Catastro de riqueza rústica : Berástegi / Diputación Foral de Guipúzcoa ; Neurri]. — *Escala aproximada [1:7000]*. — [1984-]. — 23 fotografías aéreas : col. ; 33x31 cm. + fichas técnicas por parcela. — Vuelo de base: 1983. — Datos catastrales de 1954. — Fichas técnicas actualizadas. — Reducción de la fotografía aérea a escala 1:3000.

Consultado en: DFG, Hacienda Foral. — San Sebastián.

3

[Casco urbano de] Berástegi / Diputación Foral de Guipúzcoa, Cartografía. — *Escala 1:5000* — [1985] — 1 plano ; 60x84 cm. — Vuelo de base 1983. — Coordenadas UTM. — Derivado del plano a escala 1:5000 de la provincia.

Consultado en: DFG, Información Territorial.

4

Plano parcelario montes: n° 50-3014 «Urdalar», «Muga», n° 49-3016 «Bela-bieta Eldumendi» : [parcelario por especies] / Diputación Foral de Guipúzcoa, Dirección de Montes. — *Escala 1:5000*. — 1986. — 1 plano : col. ; 101x137 cm.

Consultado en: DFG, Montes. — San Sebastián.

5

[Catastro de riqueza rústica : Berástegi / Diputación Foral de Guipúzcoa ; Neurri]. — *Escala aproximada [1:3000]*. — [1984-]. — 23 fotografías aéreas : col. ; 71x71 cm + fichas técnicas por parcela. — Vuelo de base: 1983. — Datos catastrales de 1954. — Fichas técnicas actualizadas. Consultado en: DFG, Hacienda Foral. — San Sebastián.

6

Plano parcelario [catastral] : Berástegi / Ministerio de Hacienda, Servicio de Valoración Urbana. — *Escala 1:1000*. — 1975. — 1 plano ; 65x93 cm + fichas técnicas. — Planimétrico.

Consultado en: DFG, Hacienda Foral. — San Sebastián.

7

Berástegui : [plano topográfico]. / [Diputación Foral de Guipúzcoa]. — *Escala 1:1000.* — [1980]. — 1 plano en 10 hojas ; 60x83 cm.

Consultado en: Ayto. de Berástegui. — Berástegui.

8

Normas subsidiarias del planeamiento (tipo «A») : delimitación y parcelario : suelo urbano según planos del Ministerio de Hacienda / Promotor: Diputación Provincial ; arquitecto: Javier Yeregui. — *Escala 1:1000.* — 1982. — 1 plano ; 82x106 cm.

Consultado en: DFG, Urbanismo. — San Sebastián.

9

Berástegui : [levantamiento taquimétrico] / TELCA. — *Escala 1:500.* — 1985. — 1 plano ; 105x111 cm.

Consultado en: Ayto. de Berástegui. — Berástegui.

CARTOGRAFIA FISIOGRAFICA

10

[Estudio de evaluación de los recursos hidráulicos subterráneos del Territorio Histórico de Guipúzcoa : inventario de puntos de agua] : Berástegui / [Diputación Foral de Guipúzcoa ; MOPU, Dirección General de Obras Hidráulicas]. — *Escala [1:10000].* — [1984]. — 1 plano ; 57x73 cm.

Consultado en: DFG, Medio Ambiente. — San Sebastián.

CARTOGRAFIA SOCIO-ECONOMICA

11

Plano del consorcio de los montes Urdalar, S.S. 3014-nº 50 del C.U.P., término

de Elduayen ; Belabieta y Eldumendi, S.S. 3016, término de Berástegui / Patrimonio Forestal del Estado S.H.F. Navarra-Vascongadas. — *Escala 1:10000.* — [S. a.] — 1 plano : col. ; 30x65 cm. — Compuesto por reducción del plano del perímetro escala 1:500, del S.H.F. Navarra-Vascongadas y altimetría del mapa escala 1:10000 de la Diputación de Guipúzcoa. Consultado en: DFG, Montes. — San Sebastián.

12

[Ordenación piscícola de los ríos de la provincia de Guipúzcoa : zona turística en la cuenca hidrográfica del río Leizarán : coto fluvial de pesca] / Diputación de Guipúzcoa. — *Escala 1:10000.* — 1963. — 1 plano ; 83x147 cm. Consultado en: DFG, Montes (expediente 9/30, 1964) — San Sebastián.

13

Plan de aprovechamiento de los recursos turísticos de los municipios no costeros de Guipúzcoa : comarca «Ito-Iosa» : plan de aprovechamiento, necesidades / Secretaría de Estado de Turismo ; Ocínco-Eginai. — *Escala aproximada [1:14000]* — 1981. — 1 plano ; 76x55 cm. Consultado en: DFG, Medio Ambiente. — San Sebastián.

14

Plan de aprovechamiento de los recursos turísticos de los municipios no costeros de Guipúzcoa : comarca «Ito-Iosa» : recursos y oferta turística, situación actual / Secretaría de Estado de Turismo ; Ocínco-Eginai. — *Escala aproximada [1:14000].* — 1981. — 1 plano ; 76x55 cm.

Consultado en: DFG, Medio Ambiente. — San Sebastián.

15

Normas urbanísticas : zonificación / Comisión Provincial de Urbanismo de Guipúzcoa ; Arquitecto: Ramón Gabarain. — *Escala 1:5000.* — 1970. — 1 plano : col. ; 60x85 cm.

Consultado en: DFG, Urbanismo. — San Sebastián.

16

Avance de plan general de ordenación : zonificación / Ayuntamiento de Berástegi ; arquitecto: Ramón Gabarain. — *Escala 1:5000*. — 1972. — 1 plano ; 51x72 cm.

Consultado en: DFG, Urbanismo. — San Sebastián.

17

Estudio urbanístico y recogida de información urbanística básica de 36 municipios de la provincia de Guipúzcoa : definición de criterios para su ordenación urbana : estudio urbanístico de Berástegi : información urbanística / [Ministerio de la Vivienda, Dirección General de Urbanismo] ; Estudio Medem. — *Escala 1:5000*. — 1977. — 1 plano en 4 hojas ; dimensiones varias.

Consultado en: DFG, Urbanismo. — San Sebastián.

18

Red de distribución de gas natural en Guipúzcoa : zona 7 / ENEGAS ; Sener-OTP... [et al.]. — *Escala 1:5000*. — 1979. — 1 plano en 3 hojas ; 54x93 cm.

Consultado en: DFG, Medio Ambiente. — San Sebastián.

19

Avance : Normas subsidiarias del planeamiento (tipo «A») : clasificación del suelo / Promotor: Diputación Provincial ; arquitecto: Javier Yeregui. — *Escala 1:5000*. — 1982. — 1 plano ; 137x106 cm.

Consultado en: DFG, Urbanismo. — San Sebastián.

20

Avance : Normas subsidiarias del planeamiento (tipo «A») : red viaria básica del municipio / Promotor: Diputación Provincial ; arquitecto: Javier Yeregui. — *Escala 1:5000*. — 1982. — 1 plano ; 137x106 cm.

Consultado en: DFG, Urbanismo. — San Sebastián.

21

[Líneas de puestos de caza] : Berástegi / Sociedad Cultural-Deportiva Basur-

de. — *Escala 1:5000*. — 1985. — 6 hojas : col. ; 56x75 cm.

Consultado en: DFG, Montes. — San Sebastián.

22

Avance : Normas subsidiarias del planeamiento (tipo «A») : red viaria básica del municipio : clasificación del suelo / Promotor: Diputación Provincial ; arquitecto: Javier Yeregui. — *Escala 1:2000*. — 1982. — 1 plano ; 74x117 cm.

Consultado en: DFG, Urbanismo. — San Sebastián.

23

Avance : Normas subsidiarias del planeamiento (tipo «A») : red viaria y paseos peatonales, suelo urbano / Promotor: Diputación Provincial ; arquitecto: Javier Yeregui. — *Escala 1:1000*. — 1982. — 1 plano ; 83x106 cm.

Consultado en: DFG, Urbanismo. — San Sebastián.

24

Avance : Normas subsidiarias del planeamiento (tipo «A») : ordenación general : suelo urbano, usos del suelo / Promotor: Diputación Provincial ; arquitecto: Javier Yeregui. — *Escala 1:1000*. — 1982. — 1 plano ; 83x106 cm.

Consultado en: DFG, Urbanismo. — San Sebastián.

25

Avance : Normas subsidiarias del planeamiento (tipo «A») : ordenación general : suelo urbano, señalamiento de alineaciones y secciones tipo / Promotor: Diputación Provincial ; arquitecto: Javier Yeregui. — *Escala 1:1000*. — 1982. — 1 plano ; 82x106 cm.

Consultado en: DFG, Urbanismo. — San Sebastián.

26

Avance : Normas subsidiarias del planeamiento (tipo «A») : unidades de actuación urbanística / Promotor: Diputación Provincial ; arquitecto: Javier Yeregui. — *Escala 1:1000*. — 1982. — 1 plano ; 82x106 cm.

Consultado en: DFG, Urbanismo. — San Sebastián.

27

Estudio de las redes de saneamiento de la cuenca del río Oria (zona 4) : red de saneamiento Berástegui / Diputación Foral de Guipúzcoa ; Icop... [et al.]. — *Escala 1:1000*. — 1983. — 1 plano ; 60x85 cm.

Consultado en: DFG, Medio Ambiente. — San Sebastián.

28

Estudio de las redes de saneamiento de la cuenca del río Oria (zona 4) : planta de bajantes Berástegui / Dipu-

tación Foral de Guipúzcoa ; Icop... [et al.]. — *Escala 1:1000*. — 1983. — 1 plano ; 60x85 cm.

Consultado en: DFG, Medio Ambiente. — San Sebastián.

29

Colector general del río Berástegui y ramales de enlace con los saneamientos de Elduayen, Eldua, Berrobi, Belaunza e Ibarra : planta general / Diputación Foral de Guipúzcoa ; José M^a Elósegui Amundarain... [et al.]. — *Escala 1:1000*. — 1984. — 1 plano en 5 hojas ; dimensiones varias.

Consultado en: DFG, Medio Ambiente. — San Sebastián.

23 BERROBI

CARTOGRAFIA DE BASE, MATEMATICA, GEODESICA

1

Plano general [catastral] : Berrobi / Ministerio de Hacienda, Servicio de Valoración Urbana ; arquitecto: José María de Iturriaga Dou. — *Escala 1:10000*. — 1974. — 1 plano ; 65x93 cm. — Planimétrico. Consultado en: DFG, Hacienda Foral. — San Sebastián.

2

[Catastro de riqueza rústica : Berrobi / Diputación Foral de Guipúzcoa ; Neurri]. — *Escala aproximada [1:7000]*. — [1984-]. — 2 fotografías aéreas : col. ; 33x31 cm + fichas técnicas por parcela. — Vuelo de base: 1983. — Datos catastrales de 1954. — Fichas técnicas actualizadas. — Reducción de la fotografía aérea a escala 1:3000. Consultado en: DFG, Hacienda Foral. — San Sebastián.

3

[Catastro de riqueza rústica : Berrobi / Diputación Foral de Guipúzcoa ; Neurri].

— *Escala aproximada [1:3000]*. — [1984-]. — 2 fotografías aéreas : col. ; 71x71 cm. + fichas técnicas por parcela. — Vuelo de base: 1983. — Datos catastrales de 1954. — Fichas técnicas actualizadas.

Consultado en: DFG, Hacienda Foral. — San Sebastián.

4

Plano parcelario [catastral] : Berrobi / Ministerio de Hacienda, Servicio de Valoración Urbana ; arquitecto: José María de Iturriaga Dou. — *Escala 1:1000*. — 1974. — 1 plano en 2 hojas ; 65x93 cm + fichas técnicas. — Planimétrico.

Consultado en: DFG, Hacienda Foral. — San Sebastián.

5

[Plano] topográfico de Berrobi / Ayuntamiento de Berrobi]. — *Escala 1:200*. — 1984. — 1 plano ; 54x90 cm.

Consultado en: Ayto. de Berrobi.

CARTOGRAFIA SOCIO-ECONOMICA

6

Proyecto delimitación suelo urbano : información comarcal / Ayuntamiento [de Berrobi] ; arquitectos: Labayen, Iriondo... [et al.]. — *Escala 1:10000*. — 1980. — 1 plano ; 94x136 cm.

Consultado en: DFG, Urbanismo. — San Sebastián.

7

Plan de aprovechamiento de los recursos turísticos de los municipios no costeros de Guipúzcoa : comarca «Tolosa»: plan de aprovechamiento, necesidades / Secretaría de Estado de Turismo ; Ocínco-Eginai. — *Escala aproximada [1:14000]*. — 1981. — 1 plano ; 76x55 cm. Consultado en: DFG, Medio Ambiente. — San Sebastián.

8

Plan de aprovechamiento de los recursos turísticos de los municipios no costeros de Guipúzcoa : comarca «Tolosa»: recursos y oferta turística, situación actual / Secretaría de Estado de Turismo ; Ocínco-Eginai. — *Escala aproximada [1:14000]*. — 1981. — 1 plano ; 76x55 cm.

Consultado en: DFG, Medio Ambiente. — San Sebastián.

9

Estudio urbanístico y recogida de información urbanística básica de 36 municipios de la provincia de Guipúzcoa : definición de criterios para su ordenación urbana : estudio urbanístico de Berrobi : información urbanística / [Ministerio de la Vivienda, Sirección General de Urbanismo] ; Estudio Medem. — *Escala 1:5000*. — 1977. — 1 plano ; 81x66 cm.

Consultado en: DFG, Urbanismo. — San Sebastián.

10

Red de distribución de gas natural en Guipúzcoa : zona 7 / ENEGAS ; Sener-Otp... [et al.]. — *Escala 1:5000*. — 1979. — 1 plano en 3 hojas ; 54x93 cm.

Consultado en: DFG, Medio Ambiente. — San Sebastián.

11

Proyecto delimitación suelo urbano : término municipal / Ayuntamiento [de Berrobi] ; arquitectos: Labayen, Iriondo... [et al.]. — *Escala 1:5000*. — 1980. — 1 plano ; 60x63 cm.

Consultado en: DFG, Urbanismo. — San Sebastián.

12

Ayuntamiento de Berrobi : planos de información de las redes de servicio municipales : planta de captaciones : red de alimentación : depósito / Kemen. — *Escala 1:5000*. — 1983. — 1 plano ; 59x76 cm.

Consultado en: Ayto. de Berrobi.

13

Proyecto delimitación suelo urbano : unidades de actuación / Ayuntamiento [de Berrobi] ; arquitectos: Labayen, Iriondo... [et al.]. — *Escala 1:1000*. — 1980. — 1 plano ; 60x127 cm.

Consultado en: DFG, Urbanismo. — San Sebastián.

14

Proyecto delimitación suelo urbano : suelo urbano / Ayuntamiento [de Berrobi] ; arquitectos: Labayen, Iriondo... [et al.]. — *Escala 1:1000*. — 1980. — 1 plano ; 60x127 cm.

Consultado en: DFG, Urbanismo. — San Sebastián.

15

Proyecto delimitación suelo urbano : información del casco / Ayuntamiento [de Berrobi] ; arquitectos: Labayen, Iriondo... [et al.]. — *Escala 1:1000*. — 1980. — 1 plano ; 60x106 cm.

Consultado en: DFG, Urbanismo. — San Sebastián.

16

Ayuntamiento de Berrobi : planos de información de las redes de servicio municipales : red de alumbrado público / Kemen. — *Escala 1:1000*. — 1983. — 1 plano ; 59x81 cm.

Consultado en: Ayto. de Berrobi.

17

Ayuntamiento de Berrobi : planos de información de las redes de servicio municipales : red de saneamiento / Kermen. — *Escala 1:1000*. — 1983. — 1 plano ; 60x90 cm.

Consultado en: Ayto. de Berrobi.

18

Ayuntamiento de Berrobi : planos de información de las redes de servicio municipales : red de distribución de

agua / Kermen. — *Escala 1:1000*. — 1983. — 1 plano ; 60x90 cm.

Consultado en: Ayto. de Berrobi.

19

Colector general del río Berástegui y ramales de enlace con los saneamientos de Elduayen, Eldua, Berrobi, Belaunza e Ibarra : planta general / Diputación Foral de Guipúzcoa ; José M^a Elósegui Amundarain... [et al.]. — *Escala 1:1000*. — 1984. — 1 plano en 5 hojas ; dimensiones varias.

Consultado en: DFG, Medio Ambiente. — San Sebastián.

24 BIDEGOYAN

CARTOGRAFIA DE BASE, MATEMÁTICA, GEODESICA

1

Plano general [catastral] : Bidegoyan / Ministerio de Hacienda, Servicio de Valoración Urbana ; arquitecto: José M. de Iturriaga Dou. — *Escala 1:5000*. — 1970. — 1 plano en 4 hojas ; 66x88 cm. — Planimétrico.

Consultado en: DFG, Hacienda Foral. — San Sebastián.

2

[Catastro de riqueza rústica : Bidegoian / Diputación Foral de Guipúzcoa ; Neurri]. — *Escala aproximada [1:7000]*. — [1984-]. — 8 fotografías aéreas : col. ; 33x31 cm + fichas técnicas por parcela. — Vuelo de base: 1983. — Datos catastrales de 1954. — Fichas técnicas actualizadas. — Reducción de la fotografía aérea a escala 1:3000.

Consultado en: DFG, Hacienda Foral. — San Sebastián.

3

[Catastro de riqueza rústica : Bidegoian / Diputación Foral de Guipúzcoa ; Neurri]. — *Escala aproximada [1:3000]*. — [1984]. — 8 fotografías aéreas : col. ; 71x71 cm + fichas técnicas por parcela. — Vuelo de base: 1983. — Datos catastrales de 1954. — Fichas técnicas actualizadas.

Consultado en: DFG, Hacienda Foral. — San Sebastián.

4

[Topográfico] : Bidegoyan / Ministerio de la Vivienda ; Neurri. — *Escala 1:1000*. — 1977. — 2 planos ; 60x84 y 60x90 cm. — Equidistancia curvas de nivel 1 metro. Consultado en: Ayuntamiento de Bidegoyan. — Bidegoyan.

5

Delimitación de suelo urbano : parcelario / Ayuntamiento de Bidegoyan ; arquitecto: José María Echeverría. — *Escala 1:1000*. — 1981. — 1 plano ; 52x81 cm. Consultado en: DFG, Urbanismo. — San Sebastián.

6

Plano parcelario [catastral] : Bidegoyan / Ministerio de Hacienda, Servicio de Valoración Urbana ; arquitecto: José M. de Iturriaga Dou. — *Escala 1:500*. — 1970. — 1 plano en 5 hojas ; 62x89 cm + fichas técnicas. — Planimétrico.

Consultado en: DFG, Hacienda Foral. — San Sebastián.

CARTOGRAFIA FISIOGRAFICA

7

[Estudio de evaluación de los recursos hidráulicos subterráneos del Territorio Histórico de Guipúzcoa : inventario de puntos de agua] : Bidegoyan / [Diputación Foral de Guipúzcoa ; MOPU, Dirección General de Obras Hidráulicas]. — *Escala 1:10000*. — [1984]. — 1 plano ; 57x73 cm. Consultado en: DFG, Medio Ambiente. — San Sebastián.

CARTOGRAFIA SOCIO-ECONOMICA

8

Normas subsidiarias [de] tipo A : abastecimiento [de] agua / [Arquitecto]: José María Echeverría. — *Escala aproximada 1:10000*. — [S. a.]. — 1 plano ; 30x55 cm. Consultado en: DFG, Urbanismo. — San Sebastián.

9

Plan de aprovechamiento de los recursos turísticos de los municipios no costeros de Guipúzcoa : comarca «Urola-Costa»: plan de aprovechamiento, necesidades / Secretaría de Estado de Turismo ; Ocinco-Eginai. — *Escala aproximada [1:14000]*. — 1981. — 1 plano ; 62x59 cm.

Consultado en: DFG, Medio Ambiente. — San Sebastián.

10

Plan de aprovechamiento de los recursos turísticos de los municipios no costeros de Guipúzcoa : comarca «Urola-Costa»: recursos y oferta turística, situación actual / Secretaría de Estado de Turismo ; Ocinco-Eginai. — *Escala aproximada [1:14000]*. — 1981. — 1 plano ; 62x59 cm.

Consultado en: DFG, Medio Ambiente. — San Sebastián.

11

Estudio urbanístico y recogida de información urbanística básica de 36 municipios de la provincia de Guipúzcoa : definición de criterios para su ordenación urbana : estudio urbanístico de Bidegoyan : información urbanística / [Ministerio de la Vivienda, Dirección General de Urbanismo] ; Estudio Medem. — *Escala 1:5000*. — 1977. — 1 plano ; 144x99 cm.

Consultado en: DFG, Urbanismo. — San Sebastián.

12

Normas subsidiarias : Bidegoyan : suelo no urbanizable / Ayuntamiento [de Bidegoyan] ; Arquitecto: José María Echeverría. — *Escala 1:5000*. — 1978. — 1 plano ; col. ; 52x81 cm.

Consultado en: DFG, Urbanismo. — San Sebastián.

13

Normas subsidiarias : Bidegoyan : suelo urbanizable / Ayuntamiento [de Bidegoyan] ; Arquitecto: José María Echeverría. — *Escala 1:5000*. — 1978. — 1 plano ; 140x96 cm.

Consultado en: DFG, Urbanismo. — San Sebastián.

14

Delimitación de suelo urbano : suelo no urbanizable / Ayuntamiento de Bidegoyan ; arquitecto: José María Echeverría. — *Escala 1:5000*. — 1981. — 1 plano ; 140x98 cm.

Consultado en: DFG, Urbanismo. — San Sebastián.

15

[Líneas de puestos de caza] : Bidegoian / Sociedad de caza Muxarra. — Escala [1:5000]. — 1985. — 1 hoja : col. ; 56x75 cm.

Consultado en: DFG, Montes. — San Sebastián.

16

Normas subsidiarias [de] tipo A : suelo no urbanizable / [Arquitecto]: José María Echeverría. — Escala aproximada [1:5000]. — 1985. — 1 plano ; 138x96 cm.
Consultado en: DFG, Urbanismo. — San Sebastián.

17

Normas subsidiarias : Bidegoian : servicios / Ayuntamiento [de Bidegoian] ; Arquitecto: José María Echeverría. — Escala 1:1000. — 1978. — 2 planos ; 52x82 cm.

Consultado en: DFG, Urbanismo. — San Sebastián.

18

Normas subsidiarias : Bidegoian : casco urbano / Ayuntamiento [de Bidegoian] ; Arquitecto: José María Echeverría. — Escala 1:1000. — 1978. — 4 planos ; 52x81 cm.

Consultado en: DFG, Urbanismo. — San Sebastián.

19

Normas subsidiarias : Bidegoian : suelo urbano : Vidania [y] Goyaz / Ayun-

tamiento [de Bidegoian] ; Arquitecto: José María Echeverría. — Escala 1:1000. — 1978. — 2 planos ; 51x81 cm.

Consultado en: DFG, Urbanismo. — San Sebastián.

20

Delimitación de suelo urbano : estado actual : Vidania [y] Goyaz / Ayuntamiento de Bidegoian ; arquitecto: José María Echeverría. — Escala 1:1000. — 1981. — 1 plano ; 52x82 cm.

Consultado en: DFG, Urbanismo. — San Sebastián.

21

Delimitación de suelo urbano : suelo urbano : Vidania [y] Goyaz / Ayuntamiento de Bidegoian ; arquitecto: José María Echeverría. — Escala 1:1000. — 1981. — 1 plano ; 52x82 cm.

Consultado en: DFG, Urbanismo. — San Sebastián.

22

Normas subsidiarias [de] tipo A : suelo urbano : Bidania : edificación y usos suelo / [Arquitecto]: José María Echeverría. — Escala 1:1000. — 1985. — 1 plano ; 52x55 cm.

Consultado en: DFG, Urbanismo. — San Sebastián.

23

Normas subsidiarias [de] tipo A : suelo urbano : Goyaz : edificación y usos suelo / [Arquitecto]: José María Echeverría. — Escala 1:1000. — 1985. — 1 plano ; 30x55 cm.

Consultado en: DFG, Urbanismo. — San Sebastián.

25 ZEGAMA

CARTOGRAFIA DE BASE, MATEMATICA, GEODESICA

1

[Zegama: plano topográfico / Ayuntamiento de Zegama]. — [Escala no determinada]. — [1980]. — 1 plano ; 112x300 cm. Consultado en: Ayto. de Zegama. — Zegama.

2

Monte Astio Saader SS-3.007 perteneciente al ayuntamiento de Cegama (Guipúzcoa) L.O. : [parcelario] / Patrimonio Forestal del Estado ; S.H.F. Navarra-Vascongadas. — Escala 1:5000. — [S. a.]. — 1 plano : col. ; 38x57 cm. Consultado en: DFG, Montes. — San Sebastián.

3

Plano general [catastral] : Cegama / Ministerio de Hacienda, servicio de valoración urbana ;arquitecto: José M. de Iturriaga Dou. — Escala 1:5000. — 1970. — 1 plano en 10 hojas ; 63x87 cm. — Planimétrico. Consultado en: DFG, Hacienda Foral. — San Sebastián.

4

[Catastro de riqueza rústica : Zegama / Diputación Foral de Guipúzcoa ; Neurri]. — Escala aproximada [1:7000]. — [1984-]. — 18 fotografías aéreas : col. ; 33x31 cm + fichas técnicas por parcela. — Vuelo de base: 1983. — Datos catastrales de 1954. — Fichas técnicas actualizadas. — Reducción de la fotografía aérea a escala 1:3000. Consultado en: DFG, Hacienda Foral. — San Sebastián.

5

Itsubiaga : monte nº 1004 del Elenco : [parcelario por especies] / Dirección de Montes ; Diputación Foral de Guipúzcoa. — Escala 1:5000. — 1986. — 1 plano ;

33x83 cm. — Incluye: año de repoblación y superficie. Consultado en: DFG, Montes. — San Sebastián.

6

Monte Añabaso, adquirido por la ex-cma. Diputación de Guipúzcoa / [Diputación de Guipúzcoa]. — Escala 1:2000. — [S. a.]. — 1 plano ; 60x73 cm. Consultado en: DFG, Montes. — San Sebastián.

7

Cegama: [plano topográfico y parcelario / Ayuntamiento de Zegama]. — Escala 1:2000. — [1970]. — 1 plano ; 45x61 cm. — Equidistancia curvas de nivel 1 metro. Consultado en: Ayto. de Zegama. — Zegama.

8

[Catastro de riqueza rústica : Zegama / Diputación Foral de Guipuzcoa ; Neurri]. — Escala aproximada [1:3000]. — [1984-]. — 18 fotografías aéreas : col. ; 71x71 cm + fichas técnicas por parcela. — Vuelo de base: 1983. — Datos catastrales de 1954. — Fichas técnicas actualizadas 1987. Consultado en: DFG, Hacienda Foral. — San Sebastián.

9

Plano parcelario [catastral] : Cegama / Ministerio de Hacienda, servicio de valoración urbana ;arquitecto: José M. de Iturriaga Dou. — Escala 1:500. — 1970. — 1 plano en 6 hojas ; 63x87 cm + fichas técnicas. — Planimétrico. Consultado en: DFG, Hacienda Foral. — San Sebastián.

10

Cegama: [plano topográfico / Ayuntamiento de Zegama]. — Escala 1:500. — [1970]. — 1 plano ; 107x304 cm. Consultado en: Ayto. de Zegama. — Zegama.

11

Cegama: [levantamiento taquimétrico de un sector del casco urbano / Ayuntamiento de Zegama]. — Escala 1:200. — 1978. — 1 plano ; 64x136 cm. Consultado en: Ayto. de Zegama. — Zegama.

12

Cegama: [levantamiento taquimétrico de un sector del casco urbano / Ayuntamiento de Zegama]. — Escala 1:200. — 1978. — 1 plano ; 106x71 cm. Consultado en: Ayto. de Zegama. — Zegama.

13

Topográfico [de un sector] de Cegama / [Ayuntamiento de Zegama]. — Escala 1:200. — 1979. — 1 plano ; 45x58 cm. Consultado en: Ayto. de Zegama. — Zegama.

CARTOGRAFIA FISIOGRAFICA

14

[Proyecto de] presa de Barrendiola, estudio de canteras : plano fotogeológico / Confederación Hidrográfica del Norte de España ; Geotécnica y Cimientos... [et al.]. — Escala aproximada [1:30000]. — 1973. — 1 plano ; 52x93 cm. Consultado en: DFG, Medio Ambiente. — San Sebastián.

15

Plan integral de abastecimiento y saneamiento Territorio Histórico de Guipúzcoa : trasvase a Barrendiola, cuenca propia y cuencas analizadas / Diputación Foral de Guipúzcoa ; Sener. — Escala 1:10000. — 1985. — 1 plano ; 60x85 cm. Consultado en: DFG, Medio Ambiente. — San Sebastián.

CARTOGRAFIA SOCIO-ECONOMICA

16

Plan de aprovechamiento de los recursos turístico de los municipios no costeros de Guipúzcoa : comarca «Goierri»: plan de aprovechamiento, necesidades / Secretaría de Estado de Turismo ; Ocínco-Eginai. — Escala aproximada [1:14000]. — 1981. — 1 plano ; 67x59 cm. Consultado en: DFG, Medio Ambiente. — San Sebastián.

17

Plan de aprovechamiento de los recursos turístico de los municipios no costeros de Guipúzcoa : comarca «Goierri»: recursos y oferta turística, situación actual / Secretaría de Estado de Turismo ; Ocínco-Eginai. — Escala aproximada [1:14000]. — 1981. — 1 plano ; 67x54 cm. Consultado en: DFG, Medio Ambiente. — San Sebastián.

18

Estudio urbanístico y recogida de información urbanística básica de 36 municipios de la provincia de Guipúzcoa : definición de criterios para su ordenación urbana : estudio urbanístico de Cegama : informe urbanístico / [Ministerio de la Vivienda, Dirección General de Urbanismo] ; Estudio Medem. — Escala 1:5000. — 1977. — 1 plano ; 98x117 cm. Consultado en: DFG, Urbanismo. — San Sebastián.

19

Normas subsidiarias municipales : Zegama : clasificación del suelo : ordenación del suelo no urbanizable / Arquitecto: Iñaki Echeverría Izaguirre. — Escala 1:5000. — 1981. — 1 plano en 2 hojas ; 90x148 cm. Consultado en: DFG, Urbanismo. — San Sebastián.

20

Monte Arrandaitz SS-3.008 del ayuntamiento de Cegama (Guipúzcoa) L.D. : plano de la zona repoblada en consorcio / Patrimonio Forestal del Estado ;

S.H.F. Navarra-Vascongadas. — *Escala 1:2500*. — [S. a.]. — 1 plano ; 52x112 cm. Consultado en: DFG, Montes. — San Sebastián.

21

Cegama : [clasificación del suelo / Ayuntamiento de Zegama]. — *Escala 1:2000*. — [1970]. — 1 plano : col. ; 47x148 cm. Consultado en: Ayto. de Zegama. — Zegama.

22

Normas urbanísticas : estado actual / Ayuntamiento de Cegama ; arquitecto: Javier Salegui. — *Escala 1:2000*. — 1976. — 1 plano ; 48x149 cm. Consultado en: DFG, Urbanismo. — San Sebastián.

23

Normas urbanísticas : esquema viario / Ayuntamiento de Cegama ; arquitecto: Javier Salegui. — *Escala 1:2000*. — 1976. — 1 plano ; 48x149 cm. Consultado en: DFG, Urbanismo. — San Sebastián.

24

Normas urbanísticas : superficie aprovechable / Ayuntamiento de Cegama ; arquitecto: Javier Salegui. — *Escala 1:2000*. — 1976. — 1 plano ; 48x149 cm. Consultado en: DFG, Urbanismo. — San Sebastián.

25

Normas urbanísticas : zonificación / Ayuntamiento de Cegama ; arquitecto: Javier Salegui. — *Escala 1:2000*. — 1976. — 1 plano ; 48x149 cm. Consultado en: DFG, Urbanismo. — San Sebastián.

26

Normas subsidiarias municipales : Zegama : delimitación del suelo urbano y urbanizable / Arquitecto: Iñaki Echeverría Izaguirre. — *Escala 1:3000*. — 1981. — 1 plano ; 53x104 cm. Consultado en: DFG, Urbanismo. — San Sebastián.

27

Normas subsidiarias municipales : Zegama : delimitación del suelo urbano y urbanizable / Arquitecto: Iñaki Echeverría Izaguirre. — *Escala 1:2000*. — 1981. — 1 plano ; 30x37 cm. Consultado en: DFG, Urbanismo. — San Sebastián.

28

Normas subsidiarias municipales : Zegama : superposición / Arquitecto: Iñaki Echeverría Izaguirre. — *Escala 1:2000*. — 1981. — 1 plano ; 30x28 cm. Consultado en: DFG, Urbanismo. — San Sebastián.

29

Normas subsidiarias municipales : Zegama : usos del suelo urbano y urbanizable / Arquitecto: Iñaki Echeverría Izaguirre. — *Escala 1:2000*. — 1981. — 1 plano ; 30x31 cm. Consultado en: DFG, Urbanismo. — San Sebastián.

30

Normas subsidiarias municipales : Zegama : ordenación del espacio público / Arquitecto: Iñaki Echeverría Izaguirre. — *Escala 1:2000*. — 1981. — 1 plano ; 54x148 cm. Consultado en: DFG, Urbanismo. — San Sebastián.

31

Normas subsidiarias municipales : Zegama : red viaria / Arquitecto: Iñaki Echeverría Izaguirre. — *Escala 1:2000*. — 1981. — 1 plano ; 54x148 cm. Consultado en: DFG, Urbanismo. — San Sebastián.

32

Término municipal de Cegama : sustitución e intensificación del alumbrado público : disposición general / Ayuntamiento de Cegama ; ingeniero industrial: Santiago Pagola Villar. — *Escala 1:1000*. — [1970]. — 1 plano ; 46x146 cm. Consultado en: Ayto. de Zegama. — Zegama.

33

Normas subsidiarias municipales : Zegama : superposición / Arquitecto: Iñaki Echeverría Izaguirre. — *Escala 1:1000*. — 1981. — 1 plano ; 54x148 cm.

Consultado en: DFG, Urbanismo. — San Sebastián.

34

Normas subsidiarias municipales : Zegama : usos del suelo urbano y urbanizable / Arquitecto: Iñaki Echeverría Izaguirre. — *Escala 1:1000*. — 1981. — 1 plano ; 54x148 cm.

Consultado en: DFG, Urbanismo. — San Sebastián.

35

Ayuntamiento de Zegama : planos de información de las redes de servicios municipales : red de distribución de agua / Ayuntamiento de Zegama ; Kemen. — *Escala 1:500*. — 1983. — 1 plano en 9 hojas ; dimensiones varias.

Consultado en: Ayto. de Zegama. — Zegama.

36

Ayuntamiento de Zegama : planos de información de las redes de servicios municipales : planta de captaciones [de agua] : alimentación-depósito / Ayuntamiento de Zegama ; Kemen. — *Escala 1:500*. — 1983. — 1 plano ; 77x92 cm.

Consultado en: Ayto. de Zegama. — Zegama.

37

Ayuntamiento de Zegama : planos de información de las redes de servicios municipales : red de saneamiento / Ayuntamiento de Zegama ; Kemen. — *Escala 1:500*. — 1983. — 1 plano en 7 hojas ; 60x91 cm.

Consultado en: Ayto. de Zegama. — Zegama.

38

Ayuntamiento de Zegama : planos de información de las redes de servicios municipales : red de alumbrado público / Ayuntamiento de Zegama ; Kemen. — *Escala 1:500*. — 1983. — 1 plano en 8 hojas ; 63x91 cm.

Consultado en: Ayto. de Zegama. — Zegama.

39

Recogida de datos de saneamiento : red de saneamiento: Zegama / Diputación de Guipúzcoa ; Gain ; Angel de Simón Arasti. — *Escala 1:500*. — 1983. — 1 plano en 5 hojas ; 60x82 cm.

Consultado en: DFG, Medio Ambiente. — San Sebastián.

40

Recogida de datos de saneamiento : bajantes de pluviales : Zegama / Diputación de Guipúzcoa ; Gain ; Angel de Simón Arasti. — *Escala 1:500*. — 1983. — 1 plano en 5 hojas ; 60x82 cm.

Consultado en: DFG, Medio Ambiente. — San Sebastián.

41

Red subterránea a M[edia] T[ensión] y B[aja] T[ensión] : Zegama : sector... / Iberduero, San Sebastián. — *Escala 1:500*. — 198?. — 2 planos : col. ; 60x84 cm. — Planimétrico. — Incluye esquema de las arquetas de registro y de salida del centro de transformación. — Prevista su digitalización en 1989.

Consultado en: Iberduero, Guetaria 13. — San Sebastián.

26 ZERAIN

CARTOGRAFIA DE BASE, MATEMATICA, GEODESICA

1

Plano general [catastral] : Cerain / Ministerio de Hacienda, Servicio de Valoración Urbana ; arquitecto: José M. de Iturriaga Dou. — *Escala 1:5000*. — 1970. — 1 plano en 4 hojas ; 61x87 cm. — Planimétrico. Consultado en: DFG, Hacienda Foral. — San Sebastián.

2

Proyecto de delimitación de suelo urbano : estructura de la propiedad / Arquitecto: Amadeo Aizpurua Requero. — *Escala 1:5000*. — 1980. — 1 plano ; 84x121 cm. Consultado en: DFG, Urbanismo. — San Sebastián.

3

[Catastro de riqueza rústica : Zerain / Diputación Foral de Guipúzcoa ; Neurri]. — *Escala aproximada [1:7000]*. — [1984-]. — 9 fotografías aéreas : col. ; 33x31 cm + fichas técnicas por parcela. — Vuelo de base: 1983. — Datos catastrales de 1954. — Fichas técnicas actualizadas. — Reducción de la fotografía aérea a escala 1:3000. Consultado en: DFG, Hacienda Foral. — San Sebastián.

4

[Catastro de riqueza rústica : Zerain / Diputación Foral de Guipúzcoa ; Neurri]. — *Escala aproximada [1:3000]*. — [1984-]. — 9 fotografías aéreas : col. ; 71x71 cm + fichas técnicas por parcela. — Vuelo de base: 1983. — Datos catastrales de 1954. — Fichas técnicas actualizadas. Consultado en: DFG, Hacienda Foral. — San Sebastián.

5

Plano parcelario [catastral] : Cerain / Ministerio de Hacienda, Servicio de Valoración Urbana ; arquitecto: José M. de Itu-

rriaga Dou. — *Escala 1:500*. — 1970. — 1 plano ; 61x87 cm + fichas técnicas. — Planimétrico. Consultado en: DFG, Hacienda Foral. — San Sebastián.

6

Normas subsidiarias de tipo A de Zerain : delimitación de suelo urbano propuesta : parcelario / Arkitektoak: Pello Errazkin eta Juan Ramón Larratxe. — *Escala 1:500*. — 1987. — 1 plano ; 51x106 cm. Consultado en: DFG, Urbanismo. — San Sebastián.

7

Normas subsidiarias de tipo A de Zerain : parcelario y topográfico del centro urbano / Arkitektoak: Pello Errazkin eta Juan Ramón Larratxe. — *Escala 1:500*. — 1987. — 1 plano ; 82x113 cm. Consultado en: DFG, Urbanismo. — San Sebastián.

CARTOGRAFIA FISIOGRAFICA

8

[Proyecto de] presa de Barrendiola, estudio de canteras : plano fotogeológico / Confederación Hidrográfica del Norte de España ; Geotécnica y Cimientos... [et al.]. — *Escala aproximada [1:30000]*. — 1973. — 1 plano ; 52x93 cm. Consultado en: DFG, Medio Ambiente. — San Sebastián.

9

Plan integral de abastecimiento y saneamiento Territorio Histórico de Guipúzcoa : trasvase a Barrendiola, cuenca propia y cuencas analizadas / Diputación Foral de Guipúzcoa ; Sener. — *Escala 1:10000*. — 1985. — 1 plano ; 60x85 cm. Consultado en: DFG, Medio Ambiente. — San Sebastián.

CARTOGRAFIA SOCIO-ECONOMICA

10

Plan de aprovechamiento de los recursos turísticos de los municipios no costeros de Guipúzcoa : comarca «Goiherri»: plan de aprovechamiento, necesidades / Secretaría de Estado de Turismo ; Ocínco-Eginai. — *Escala aproximada [1:14000]*. — 1981. — 1 plano ; 67x59 cm.

Consultado en: DFG, Medio Ambiente. — San Sebastián.

11

Plan de aprovechamiento de los recursos turísticos de los municipios no costeros de Guipúzcoa : comarca «Goiherri»: recursos y oferta turística, situación actual / Secretaría de Estado de Turismo ; Ocínco-Eginai. — *Escala aproximada [1:14000]*. — 1981. — 1 plano ; 67x54 cm.

Consultado en: DFG, Medio Ambiente. — San Sebastián.

12

Plan integral de abastecimiento y saneamiento Territorio Histórico de Guipúzcoa : esquema básico abastecimiento Goiherri / Diputación Foral de Guipúzcoa ; Sener. — *Escala 1:10000*. — 1985. — 1 plano en 3 hojas ; 60x85 cm.

Consultado en: DFG, Medio Ambiente. — San Sebastián.

13

Estudio urbanístico y recogida de información urbanística básica de 36 municipios de la provincia de Guipúzcoa : definición de criterios para su ordenación urbana : estudio urbanístico de Cerain : información urbanística / [Ministerio de la Vivienda, Dirección General de Urbanismo] ; Estudio Medem. — *Escala 1:5000*. — 1977. — 1 plano ; 81x121 cm.

Consultado en: DFG, Urbanismo. — San Sebastián.

14

Zerain : ampliación del abastecimiento de agua y mejora de servicios : plan-

ta general de sondeos, abastecimiento y distribución al barrio Kosmendi / Ayuntamiento de Zerain ; ingeniero de Caminos, Canales y Puertos: José María Elósegui Amundarain. — *Escala 1:5000*. — 1980. — 1 plano ; 48x74 cm.

Consultado en: Ayto. de Zerain. — Zerain.

15

Proyecto de delimitación de suelo urbano : usos del suelo / Arquitecto: Amadeo Aizpurua Requero. — *Escala 1:5000*. — 1980. — 1 plano ; 84x121 cm.

Consultado en: DFG, Urbanismo. — San Sebastián.

16

Proyecto de delimitación de suelo urbano : equipamientos, conducciones eléctricas y de agua / Arquitecto: Amadeo Aizpurua Requero. — *Escala 1:5000*. — 1980. — 1 plano ; 84x121 cm.

Consultado en: DFG, Urbanismo. — San Sebastián.

17

Proyecto de delimitación de suelo urbano : delimitación y ordenación : suelo urbano, no urbanizable y de protección / Arquitecto: Amadeo Aizpurua Requero. — *Escala 1:5000*. — 1980. — 1 plano ; 84x121 cm.

Consultado en: DFG, Urbanismo. — San Sebastián.

18

Normas subsidiarias de tipo A de Zerain : ordenación del suelo no urbanizable / Arkitektoak: Pello Errazkin eta Juan Ramón Larratxe. — *Escala 1:5000*. — 1987. — 1 plano ; 79x132 cm.

Consultado en: DFG, Urbanismo. — San Sebastián.

19

Normas subsidiarias de tipo A de Zerain : redes generales de servicios actuales / Arkitektoak: Pello Errazkin eta Juan Ramón Larratxe. — *Escala 1:5000*. — 1987. — 1 plano ; 79x132 cm.

Consultado en: DFG, Urbanismo. — San Sebastián.

20

Plan integral de abastecimiento y saneamiento Territorio Histórico de Guipúzcoa : conducciones de abastecimiento del Goiherri derivación a Segura, planta y perfil longitudinal / Diputación Foral de Guipúzcoa ; Sener. — *Escala 1:2000*. — 1985. — 1 plano en 3 hojas ; 60x85 cm. — Incluye: perfil longitudinal escala vertical 1:400 y horizontal 1:2000. Consultado en: DFG, Medio Ambiente. — San Sebastián.

21

Zerain : ampliación del abastecimiento de agua y mejora de servicios : planta general de afirmado de plazas, alumbrado público y distribución existente / Ayuntamiento de Zerain ; ingeniero de Caminos, Canales y Puertos: José María Elósegui Amundarain. — *Escala 1:1000*. — 1980. — 1 plano ; 51x74 cm. Consultado en: Ayto. de Zerain. — Zerain.

22

Proyecto de delimitación de suelo urbano : topográfico, parcelario, edificación, etc. / Arquitecto: Amadeo Aizpurua Requero. — *Escala 1:1000*. — 1980. — 1 plano ; 63x84 cm. Consultado en: DFG, Urbanismo. — San Sebastián.

23

Proyecto de delimitación de suelo urbano : red de agua, saneamiento y eléctrica / Arquitecto: Amadeo Aizpurua Requero. — *Escala 1:1000*. — 1980. — 1 plano ; 63x84 cm. Consultado en: DFG, Urbanismo. — San Sebastián.

24

Recogida de datos de saneamiento : red de saneamiento : Cerain / Diputación de Guipúzcoa ; Gain ; Angel de Simón Arasti. — *Escala 1:1000*. — 1983. — 1 plano ; 60x82 cm. Consultado en: DFG, Medio Ambiente. — San Sebastián.

25

Recogida de datos de saneamiento : bajantes de pluviales : Cerain / Dipu-

tación de Guipúzcoa ; Gain ; Angel de Simón Arasti. — *Escala 1:1000*. — 1983. — 1 plano ; 60x82 cm. Consultado en: DFG, Medio Ambiente. — San Sebastián.

26

Proyecto de delimitación de suelo urbano : delimitación y ordenación : suelo urbano / Arquitecto: Amadeo Aizpurua Requero. — *Escala 1:500*. — 1980. — 1 plano ; 81x85 cm. Consultado en: DFG, Urbanismo. — San Sebastián.

27

Normas subsidiarias de tipo A de Zerain : ordenación general del área urbana / Arkitektoak: Pello Errazkin eta Juan Ramón Larratxe. — *Eskala 1:500*. — 1987. — 1 plano ; 51x106 cm. Consultado en: DFG, Urbanismo. — San Sebastián.

28

Normas subsidiarias de tipo A de Zerain : unidades de actuación / Arkitektoak: Pello Errazkin eta Juan Ramón Larratxe. — *Eskala 1:500*. — 1987. — 1 plano ; 51x106 cm. Consultado en: DFG, Urbanismo. — San Sebastián.

29

Normas subsidiarias de tipo A de Zerain : regimen de dominio y uso del suelo urbano propuesto : usos / Arkitektoak: Pello Errazkin eta Juan Ramón Larratxe. — *Eskala 1:500*. — 1987. — 1 plano ; 51x106 cm. Consultado en: DFG, Urbanismo. — San Sebastián.

30

Normas subsidiarias de tipo A de Zerain : régimen de dominio y uso del suelo urbano actual y equipamiento / Arkitektoak: Pello Errazkin eta Juan Ramón Larratxe. — *Eskala 1:500*. — 1987. — 1 plano ; 62x112 cm. Consultado en: DFG, Urbanismo. — San Sebastián.

31

Red subterránea a M[edia] T[ensión] y B[aja] T[ensión] : Zerain : sector... / Iberduero, San Sebastián. — *Escala 1:500*. — 198?. — 1 plano : col. ; 60x84 cm. — Planimétrico. — Incluye esquema de las ar-

quetas de registro y de salida del centro de transformación. — Prevista su digitalización en 1989.

Consultado en: Iberduero, Guetaria 13. — San Sebastián.

27 ZESTOA

CARTOGRAFIA DE BASE, MATEMATICA, GEODESICA

1

Plano general [catastral] : Cestona / Ministerio de Hacienda, Servicio de Valoración Urbana ; Neurri. — *Escala 1:5000*. — 1974 — 1 plano en 12 hojas : col. ; 62x89 cm. — Topográfico. — Equidistancia de las curvas de nivel 5 metros. Consultado en: DFG, Hacienda Foral. — San Sebastián.

2

[Catastro de riqueza rústica : Zestoa / Diputación Foral de Guipúzcoa ; Neurri]. — *Escala aproximada [1:7000]*. — [1984-]. — 21 fotografías aéreas : col. ; 33x31 cm + fichas técnicas por parcela. — Vuelo de base: 1983. — Datos catastrales de 1954. — Fichas técnicas actualizadas. — Reducción de la fotografía aérea a escala 1:3000. Consultado en: DFG, Hacienda Foral. — San Sebastián.

3

[Plano topográfico de Zestoa / Ayuntamiento de Zestoa]. — *Escala 1:2000*. — [1974]. — 1 plano en 6 hojas ; 62x99 cm. Consultado en: Ayuntamiento de Zestoa. — Zestoa.

4

[Catastro de riqueza rústica : Zestoa / Diputación Foral de Guipúzcoa ; Neurri]. — *Escala aproximada [1:3000]*. — [1984-].

— 21 fotografías aéreas : col. ; 71x71 cm + fichas técnicas por parcela. — Vuelo de base: 1983. — Datos catastrales de 1954. — Fichas técnicas actualizadas.

Consultado en: DFG, Hacienda Foral. — San Sebastián.

5

Plano parcelario [catastral] : Cestona / Ministerio de Hacienda, Servicio de Valoración Urbana ; Neurri. — *Escala 1:1000*. — 1974 — 1 plano en 38 hojas : col. ; 64x93 cm + fichas técnicas. — Planimétrico. Consultado en: DFG, Hacienda Foral. — San Sebastián.

6

[Plano topográfico de Zestoa / Ayuntamiento [de Zestoa] ; Neurri. — *Escala 1:500*. — 1974. — 1 plano en 83 hojas ; 60x85 cm. — Equidistancia curvas de nivel 1 metro. Consultado en: Ayuntamiento de Zestoa. — Zestoa.

CARTOGRAFIA FISIOGRAFICA

7

Estudio hidrogeológico de la unidad Gatzume-Zestoa : climatología (isoyetas e isotermas) / Ente Vasco de la Energía ; Diputación Foral de Guipúzcoa ; GIGSA. — *Escala 1:100000*. — 1987. — 1 mapa : col. ; 52x75 cm. Consultado en: DFG, Medio Ambiente. — San Sebastián.

8

Estudio de evaluación de los recursos hidráulicos subterráneos del Territorio Histórico de Guipúzcoa : mapa hidrogeológico : área Gatzume-Zestoa / Diputación Foral de Guipúzcoa ; MOPU, Dirección General de Obras Hidráulicas... [et al.]. — Revisado 1985. — *Escala 1:25000*. — 1984. — 1 mapa ; 66x97 cm. — Incluye: esquema de funcionamiento hidráulico; esquema de distribución de áreas geológicas; perfiles geológicos
Consultado en: DFG, Medio Ambiente. — San Sebastián.

9

Estudio de riesgos naturales del Territorio Histórico de Guipúzcoa (2ª fase) : mapa de redes de drenaje del término de Zestoa / Diputación Foral de Guipúzcoa ; CGS ; F. Tamés... [et al.]. — *Escala 1:25000*. — [1986]. — 1 mapa ; 44x59 cm.
Consultado en: DFG, Medio Ambiente. — San Sebastián.

10

Estudio hidrogeológico de la unidad Gatzume-Zestoa : mapa geológico / Ente Vasco de la Energía ; Diputación Foral de Guipúzcoa ; GIGSA. — *Escala 1:25000*. — 1987. — 1 mapa : col. ; 63x85 cm. — Incluye: cortes geológicos y esquema regional
Consultado en: DFG, Medio Ambiente. — San Sebastián.

11

Estudio hidrogeológico de la unidad Gatzume-Zestoa : inventario hidroquímico / Ente Vasco de la Energía ; Diputación Foral de Guipúzcoa ; GIGSA. — *Escala 1:25000*. — 1987. — 1 mapa : col. ; 51x75 cm. — Incluye: diagramas de Stiff.
Consultado en: DFG, Medio Ambiente. — San Sebastián.

12

Estudio hidrogeológico de la unidad Gatzume-Zestoa : aforos diferenciales

/ Ente Vasco de la Energía ; Diputación Foral de Guipúzcoa ; GIGSA. — *Escala 1:25000*. — 1987. — 1 mapa : col. ; 52x75 cm.

Consultado en: DFG, Medio Ambiente. — San Sebastián.

13

Estudio hidrogeológico de la unidad Gatzume-Zestoa : funcionamiento hidráulico / Ente Vasco de la Energía ; Diputación Foral de Guipúzcoa ; GIGSA. — *Escala 1:25000*. — 1987. — 1 mapa : col. ; 52x74 cm.

Consultado en: DFG, Medio Ambiente. — San Sebastián.

14

[Estudio de evaluación de los recursos hidráulicos subterráneos del Territorio Histórico de Guipúzcoa : inventario de puntos de agua] : Cestona / Diputación Foral de Guipúzcoa ; MOPU, Dirección General de Obras Hidráulicas... [et al.]. — *Escala [1:10000]*. — [1984]. — 1 plano ; 57x73 cm.

Consultado en: DFG, Medio Ambiente. — San Sebastián.

15

Sedimentología y cartografía 1:10000 del sector de Cestona (Guipúzcoa) / [Instituto Geológico y Minero de España]. — *Escala 1:10000*. — 1985. —
Consultado en: IGME, Fondo Documental (25048). — Madrid.

16

[Estudio hidrogeológico de la unidad Gatzume-Zestoa : inventario de agua / Ente Vasco de la Energía ; Diputación Foral de Guipúzcoa ; GIGSA]. — *Escala 1:10000*. — [1987]. — 1 plano en 20 hojas ; 30x42 cm.

Consultado en: DFG, Medio Ambiente. — San Sebastián.

17

Informe geológico sobre la posibilidad de construcción de un embalse en el arrollo [sic] Alzolaras (términos muni-

cipales de Cestona y Aya) : plano geológico del embalse / Geólogos: Blanca Tello Ripa, Ricardo Torcal Sainz ; IGME... [et al.]. — *Escala 1:5000*. — 1973. — 1 plano ; 42x87 cm.

Consultado en: DFG, Medio Ambiente. — San Sebastián.

18

Plan general de abastecimiento y saneamiento Territorio Histórico de Guipúzcoa : mapa geológico y perfil longitudinal, Azpeitia-Iraeta / Diputación Foral de Guipúzcoa ; Sener ; Geotheknika... [et al.]. — *Escala 1:5000*. — 1985. — 1 plano en 4 hojas : col. ; 60x85 cm. — Incluye: perfil longitudinal a escala vertical 1:500, horizontal 1:5000.

Consultado en: DFG, Medio Ambiente. — San Sebastián.

19

Estudio de riesgos naturales del Territorio Histórico de Guipúzcoa (2ª fase) : mapa de procesos geológicos / Diputación Foral de Guipúzcoa ; C.G.S. ; F. Tamés... [et al.]. — *Escala 1:5000*. — 1986. — 1 plano en 15 hojas ; 55x108 cm.

Consultado en: DFG, Medio Ambiente. — San Sebastián.

20

Estudio de riesgos naturales del Territorio Histórico de Guipúzcoa (2ª fase) : mapa de procesos geológicos : Zestoa / Diputación Foral de Guipúzcoa ; C.G.S... [et al.]. — *Escala 1:5000*. — 1986. — 1 plano en 15 hojas ; 55x108 cm. — Incluye: esquema de situación.

Consultado en: DFG, Medio Ambiente. — San Sebastián.

21

Informe geológico del embalse de Granada-Ereka : plano de situación de los sondeos mecánicos y perfiles / MOP, Servicio Geológico de Obras Públicas. — *Escala 1:2000*. — 1972. — 1 plano : col. ; 43x92 cm.

Consultado en: DFG, Medio Ambiente. — San Sebastián.

CARTOGRAFIA SOCIO-ECONOMICA

22

Proyecto de plan general de ordenación urbana de Cestona (Guipúzcoa) : información urbanística : situación del término municipal de Cestona, en relación con la provincia / Ayuntamiento de Cestona ; equipo técnico redactor: Teodoro Cacho, Ramon Gabarain... [et al.]. — *Escala 1:200000*. — 1973. — 1 mapa ; 50x84 cm.

Consultado en: DFG, Urbanismo. — San Sebastián.

23

Estudio hidrogeológico de la unidad Gatzume-Zestoa : actuaciones recomendadas / Ente Vasco de la Energía ; Diputación Foral de Guipúzcoa ; GIGSA. — *Escala 1:25000*. — 1987. — 1 mapa : col. ; 52x74 cm.

Consultado en: DFG, Medio Ambiente. — San Sebastián.

24

Proyecto de plan general de ordenación urbana de Cestona (Guipúzcoa) : información urbanística : esquema del actual sistema de distribución de energía eléctrica / Ayuntamiento de Cestona ; equipo técnico redactor: Teodoro Cacho, Ramon Gabarain... [et al.]. — *Escala 1:10000*. — 1973. — 1 plano ; 95x137 cm.

Consultado en: DFG, Urbanismo. — San Sebastián.

25

Proyecto de plan general de ordenación urbana de Cestona (Guipúzcoa) : información urbanística : esquema de la red actual distribución de agua / Ayuntamiento de Cestona ; equipo técnico redactor: Teodoro Cacho, Ramon Gabarain... [et al.]. — *Escala 1:10000*. — 1973. — 1 plano ; 95x137 cm.

Consultado en: DFG, Urbanismo. — San Sebastián.

26

Proyecto de plan general de ordenación urbana de Cestona (Guipúzcoa) : plano de ordenación : nueva red viaria

/ Ayuntamiento de Cestona ; equipo técnico redactor: Teodoro Cacho, Ramon Gabarain... [et al.]. — *Escala 1:10000*. — 1973. — 1 plano ; 95x137 cm.
Consultado en: DFG, Urbanismo. — San Sebastián.

27

Proyecto de plan general de ordenación urbana de Cestona (Guipúzcoa) : plano de ordenación : esquema de nueva distribución de agua / Ayuntamiento de Cestona ; equipo técnico redactor: Teodoro Cacho, Ramon Gabarain... [et al.]. — *Escala 1:10000*. — 1973. — 1 plano ; 95x137 cm.
Consultado en: DFG, Urbanismo. — San Sebastián.

28

Proyecto de plan general de ordenación urbana de Cestona (Guipúzcoa) : plano de ordenación : esquema de nueva red principal de saneamiento y depuración / Ayuntamiento de Cestona ; equipo técnico redactor: Teodoro Cacho, Ramon Gabarain... [et al.]. — *Escala 1:10000*. — 1973. — 1 plano ; 95x137 cm.
Consultado en: DFG, Urbanismo. — San Sebastián.

29

Proyecto de plan general de ordenación urbana de Cestona (Guipúzcoa) : plano de ordenación : esquema de nueva red de distribución de energía eléctrica / Ayuntamiento de Cestona ; equipo técnico redactor: Teodoro Cacho, Ramon Gabarain... [et al.]. — *Escala 1:10000*. — 1973. — 1 plano ; 95x137 cm.
Consultado en: DFG, Urbanismo. — San Sebastián.

30

Normas subsidiarias de planeamiento de Cestona : plano de zonificación / [Ayuntamiento de Cestona]. — *Escala 1:10000*. — 1980. — 1 plano ; 111x102 cm.
Consultado en: DFG, Urbanismo. — San Sebastián.

31

Normas subsidiarias de planeamiento de Cestona : planeamiento vigente : plano de zonificación / [Ayuntamiento de Cestona]. — *Escala 1:10000*. — 1980. — 1 plano ; 113x105 cm.
Consultado en: DFG, Urbanismo. — San Sebastián.

32

Plan de aprovechamiento de los recursos turísticos de los municipios no costeros de Guipúzcoa : comarca «Urola-Costa»: plan de aprovechamiento, necesidades / Secretaría de Estado de Turismo ; Ocínco-Eginai. — *Escala aproximada [1:14000]*. — 1981. — 1 plano ; 62x59 cm.
Consultado en: DFG, Medio Ambiente. — San Sebastián.

33

Plan de aprovechamiento de los recursos turísticos de los municipios no costeros de Guipúzcoa : comarca «Urola-Costa»: recursos y oferta turística, situación actual / Secretaría de Estado de Turismo ; Ocínco-Eginai. — *Escala aproximada [1:14000]*. — 1981. — 1 plano ; 62x59 cm.
Consultado en: DFG, Medio Ambiente. — San Sebastián.

34

Plan integral de abastecimiento y saneamiento Territorio Histórico de Guipúzcoa : esquema básico abastecimiento Bajo Urola / Diputación Foral de Guipúzcoa ; Sener. — *Escala 1:10000*. — 1985. — 1 plano en 5 hojas ; 60x85 cm.
Consultado en: DFG, Medio Ambiente. — San Sebastián.

35

Proyecto de ampliación del abastecimiento de agua a la villa de Zumaya : plano general / Diputación Foral de Guipúzcoa ; José María Gabarain Oyarzabal — *Escala 1:5000*. — 1967. — 1 plano ; 30x241 cm.
Consultado en: DFG, Medio Ambiente. — San Sebastián.

36

Proyecto de plan general de ordenación urbana de Cestona (Guipúzcoa) : información urbanística : plano topográfico, con los datos que se citan / Ayuntamiento de Cestona ; equipo técnico redactor: Teodoro Cacho, Ramon Gabarain... [et al.]. — *Escala 1:5000*. — 1973. — 2 planos ; 97x238 cm.

Consultado en: DFG, Urbanismo. — San Sebastián.

37

Proyecto de plan general de ordenación urbana de Cestona (Guipúzcoa) : plano de ordenación, conteniendo los extremos señalados en el artículo 9.1. de la ley del suelo / Ayuntamiento de Cestona ; equipo técnico redactor: Teodoro Cacho, Ramon Gabarain... [et al.]. — *Escala 1:5000*. — 1973. — 2 planos ; 97x238 cm.

Consultado en: DFG, Urbanismo. — San Sebastián.

38

[Líneas de puestos de caza] : Zestoa / Sociedad de cazadores y pescadores Ur-Ollo. — *Escala 1:5000*. — 1985. — 1 hoja ; col. ; 56x75 cm.

Consultado en: DFG, Montes. — San Sebastián.

39

Normas subsidiarias de planeamiento de Cestona : división en áreas, unidades de actuación y sistemas generales / [Ayuntamiento de Cestona]. — *Escala 1:2000*. — 1980. — 1 plano ; 60x85 cm. Consultado en: DFG, Urbanismo. — San Sebastián.

40

Normas subsidiarias de planeamiento de Cestona : equipamientos colectivos / [Ayuntamiento de Cestona]. — *Escala 1:2000*. — 1980. — 1 plano ; 60x85 cm. Consultado en: DFG, Urbanismo. — San Sebastián.

41

Normas subsidiarias de planeamiento de Cestona : barreras físicas / [Ayun-

tamiento de Cestona]. — *Escala 1:2000*. — 1980. — 1 plano ; 60x85 cm.

Consultado en: DFG, Urbanismo. — San Sebastián.

42

Normas subsidiarias de planeamiento de Cestona : clasificación del suelo / [Ayuntamiento de Cestona]. — *Escala 1:2000*. — 1980. — 1 plano ; 60x85 cm. Consultado en: DFG, Urbanismo. — San Sebastián.

43

Normas subsidiarias de planeamiento de Cestona : polígonos en plan general vigente / [Ayuntamiento de Cestona]. — *Escala 1:2000*. — 1980. — 1 plano ; 60x85 cm.

Consultado en: DFG, Urbanismo. — San Sebastián.

44

Normas subsidiarias de planeamiento de Cestona : actuaciones urbanísticas en suelo urbano / [Ayuntamiento de Cestona]. — *Escala 1:2000*. — 1980. — 1 plano ; 60x85 cm.

Consultado en: DFG, Urbanismo. — San Sebastián.

45

Normas subsidiarias de planeamiento de Cestona : áreas homogéneas / [Ayuntamiento de Cestona]. — *Escala 1:2000*. — 1980. — 1 plano ; 60x85 cm. Consultado en: DFG, Urbanismo. — San Sebastián.

46

Plan integral de abastecimiento y saneamiento Territorio Histórico de Guipúzcoa : conducciones de abastecimiento del Bajo Urola, tramo Azpeitia-Oikina, planta y perfil longitudinal / Diputación Foral de Guipúzcoa ; Sener. — *Escala 1:2000*. — 1985. — 1 plano en 13 hojas ; 60x85 cm. — Incluye: perfil longitudinal a escala vertical 1:400, horizontal 1:2000.

Consultado en: DFG, Medio Ambiente. — San Sebastián.

47

Normas subsidiarias de planeamiento de Cestona : barreras físicas y red viaria / [Ayuntamiento de Cestona]. — *Escala 1:1000*. — 1980. — 1 plano en 7 hojas ; 60x85 cm.
Consultado en: DFG, Urbanismo. — San Sebastián.

48

Normas subsidiarias de planeamiento de Cestona : equipamientos colectivos y calificación del suelo / [Ayuntamiento de Cestona]. — *Escala 1:1000*. — 1980. — 1 plano en 4 hojas ; 61x85 cm.
Consultado en: DFG, Urbanismo. — San Sebastián.

49

Normas subsidiarias de planeamiento de Cestona : calificación del suelo / [Ayuntamiento de Cestona]. — *Escala 1:1000*. — 1980. — 1 plano en 10 hojas ; 61x85 cm.
Consultado en: DFG, Urbanismo. — San Sebastián.

50

Normas subsidiarias de planeamiento de Cestona : red viaria / [Ayuntamiento de Cestona]. — *Escala 1:1000*. — 1980. — 1 plano en 5 hojas ; 61x85 cm.
Consultado en: DFG, Urbanismo. — San Sebastián.

51

Normas subsidiarias de planeamiento de Cestona : división en áreas, unidades de actuación y sistemas generales / [Ayuntamiento de Cestona]. — *Escala 1:1000*. — 1980. — 1 plano en 2 hojas ; 61x85 cm.
Consultado en: DFG, Urbanismo. — San Sebastián.

52

Normas subsidiarias de planeamiento de Cestona : barreras físicas / [Ayuntamiento de Cestona]. — *Escala 1:1000*. — 1980. — 1 plano ; 61x85 cm.
Consultado en: DFG, Urbanismo. — San Sebastián.

53

Normas subsidiarias de planeamiento de Cestona : estado y usos de la edificación / [Ayuntamiento de Cestona]. — *Escala 1:1000*. — 1980. — 1 plano en 8 hojas ; 60x85 cm.

Consultado en: DFG, Urbanismo. — San Sebastián.

54

Normas subsidiarias de planeamiento de Cestona : usos del suelo : espacios abiertos / [Ayuntamiento de Cestona]. — *Escala 1:1000*. — 1980. — 1 plano en 8 hojas ; 60x85 cm.

Consultado en: DFG, Urbanismo. — San Sebastián.

55

Normas subsidiarias de planeamiento de Cestona : infraestructuras básicas / [Ayuntamiento de Cestona]. — *Escala 1:1000*. — 1980. — 1 plano en 8 hojas ; 60x85 cm.

Consultado en: DFG, Urbanismo. — San Sebastián.

56

Normas subsidiarias de planeamiento de Cestona : alturas de la edificación / [Ayuntamiento de Cestona]. — *Escala 1:1000*. — 1980. — 1 plano en 8 hojas ; 60x85 cm.

Consultado en: DFG, Urbanismo. — San Sebastián.

57

Red subterránea a M[edia] T[ensión] y B[aja] T[ensión] : Zestoa : sector... / Iberduero, San Sebastián. — *Escala 1:500*. — 198?. — 6 planos : col. ; 60x84 cm. — Planimétrico. — Incluye esquema de las arquetas de registro y de salida del centro de transformación. — Prevista su digitalización en 1989.

Consultado en: Iberduero, Guetaria 13. — San Sebastián.

CARTOGRAFIA ECOLOGICA

58

Estudio de riesgos naturales del Territorio Histórico de Guipúzcoa : segunda fase : mapa de riesgos potenciales

: **Zestoa** / Diputación Foral de Guipúzcoa ; C.G.S... [et al.]. — *Escala 1:5000*. — 1986. — 1 plano en 15 hojas ; 55x95 cm. — Incluye: esquema de situación. Consultado en: DFG, Medio Ambiente. — San Sebastián.

28 ZIZURKIL

CARTOGRAFIA DE BASE, MATEMATICA, GEODESICA

1

[Orio, Usúrbil, Zizurkil, Aduna, Andoain, Urnieta, Hernani, Lasarte-Oria y parte de Astigarraga, San Sebastián y Villabona] / Restituido por la Sección de Catastro de la Diputación de Guipúzcoa. — *Escala 1:5000* ; *proyección Lambert*. — [1967?]. — 1 plano en 28 hojas : col. ; 57x77 cm. — Vuelo de base 1966?. — Coordenadas Lambert. — Equidistancia de las curvas de nivel: 5 m. Consultado en: DFG, Información Territorial.

2

Plano general [catastral] : Cizurquil, Asteasu, Aduna, Larraul / Ministerio de Hacienda, Servicio de Valoración Urbana. — *Escala 1:5000*. — 1975. — 1 plano en 10 hojas ; 65x88 cm. — Topográfico, equidistancia de curvas de nivel 5 metros. Consultado en: DFG, Hacienda Foral. — San Sebastián.

3

Avance de planeamiento general del municipio de Zizurkil : término municipal actualizado en 1973 / [Ayuntamiento de Zizurkil ; equipo técnico: I. Bolibar... et al.]. — *Escala 1:5000*. — [1981]. — 1 plano ; 97x180 cm.

4

[Catastro de riqueza rústica : Zizurkil / Diputación Foral de Guipúzcoa ; Neurri]. — *Escala aproximada [1:7000]*. — [1984]. — 9 fotografías aéreas : col. ; 33x31 cm + fichas técnicas por parcela. — Vuelo de base: 1983. — Datos catastrales de 1954. — Fichas técnicas actualizadas. — Reducción de la fotografía aérea a escala 1:3000. Consultado en: DFG, Hacienda Foral. — San Sebastián.

5

[Cascos urbanos de] Villabona-Cizurkil / Diputación Foral de Guipúzcoa, Cartografía. — *Escala 1:5000* — [1985] — 1 plano ; 60x84 cm. — Vuelo de base 1983. — Coordenadas UTM. — Derivado del plano a escala 1:5000 de la provincia. Consultado en: DFG, Información Territorial.

6

Normas subsidiarias B : Zizurkil : parcelario, propiedades municipales / [Ayuntamiento de Zizurkil ; arquitecto: Iñaki Echeverría Izaguirre. — *Escala 1:5000*. — 1987. — 1 plano ; 154x98 cm. Consultado en: Ayuntamiento de Zizurkil. — Zizurkil.

7

Normas subsidiarias B : Zizurkil : parcelario con edificación en suelo no urbano / [Ayuntamiento de Zizurkil] ; arquitecto: Iñaki Echeverría Izaguirre. — *Escala 1:5000*. — 1987. — 1 plano ; 154x98 cm. Consultado en: Ayuntamiento de Zizurkil. — Zizurkil.

8

Avance de planeamiento general del municipio de Zizurkil : estructura de la propiedad del suelo según catastro de hacienda / [Ayuntamiento de Zizurkil ; equipo técnico: I. Bolibar... et al.]. — *Escala 1:2000*. — [1981]. — 1 plano ; 85x150 cm. Consultado en: DFG, Urbanismo. — San Sebastián.

9

[Catastro de riqueza rústica : Zizurkil / Diputación Foral de Guipúzcoa ; Neurri]. — *Escala aproximada [1:3000]*. — [1984-]. — 9 fotografías aéreas : col. ; 71x71 cm + fichas técnicas por parcela. — Vuelo de base: 1983. — Datos catastrales de 1954. — Fichas técnicas actualizadas. Consultado en: DFG, Hacienda Foral. — San Sebastián.

10

Normas subsidiarias B : Zizurkil : parcelario, suelo urbano / [Ayuntamiento de Zizurkil] ; arquitecto: Iñaki Echeverría Izaguirre. — *Escala 1:2000*. — 1987. — 1 plano ; 84x123 cm. Consultado en: Ayuntamiento de Zizurkil. — Zizurkil.

11

Plano parcelario [catastral] : Cizurquil, Asteasu, Aduna, Larraul / Ministerio de Hacienda, Servicio de Valoración Urbana. — *Escala 1:1000*. — 1975. — 1 plano en 17 hojas ; 65x88 cm + fichas técnicas. — Planimétrico. Consultado en: DFG, Hacienda Foral. — San Sebastián.

12

Taquimétrico : Zizurkil / [Ayuntamiento de Zizurkil]. — *Escala 1:1000*. — [1981-2] — 1 plano en 12 hojas : col. ; 60x85 cm.

— Equidistancia curvas de nivel 1 metro. Consultado en: Ayuntamiento de Zizurkil. — Zizurkil.

CARTOGRAFIA FISIOGRAFICA

13

Avance de planeamiento general del municipio de Zizurkil : cursos de agua / [Ayuntamiento de Zizurkil ; equipo técnico: I. Bolibar... et al.]. — *Escala 1:10000*. — [1981]. — 1 plano ; 52x89 cm. Consultado en: DFG, Urbanismo. — San Sebastián.

14

Avance de planeamiento general del municipio de Zizurkil : pendientes / [Ayuntamiento de Zizurkil ; equipo técnico: I. Bolibar... et al.]. — *Escala 1:10000*. — [1981]. — 1 plano ; 50x90 cm. Consultado en: DFG, Urbanismo. — San Sebastián.

15

Normas subsidiarias B : Zizurkil : forestal / [Ayuntamiento de Zizurkil ; arquitecto: Iñaki Echeverría Izaguirre. — *Escala 1:5000*. — 1987. — 1 plano ; 154x98 cm. Consultado en: Ayuntamiento de Zizurkil. — Zizurkil.

16

Normas subsidiarias B : Zizurkil : pendientes término municipal / [Ayuntamiento de Zizurkil ; arquitecto: Iñaki Echeverría Izaguirre. — *Escala 1:5000*. — 1987. — 1 plano ; 154x98 cm. Consultado en: Ayuntamiento de Zizurkil. — Zizurkil.

CARTOGRAFIA SOCIO-ECONOMICA

17

Avance de planeamiento general del municipio de Zizurkil : el marco admi-

nistrativo y territorial / [Ayuntamiento de Zizurkil ; equipo técnico: I. Bolibar... et al.]. — *Escala 1:100000*. — [1981]. — 1 mapa ; 59x90 cm.

Consultado en: DFG, Urbanismo. — San Sebastián.

18

Avance de planeamiento general del municipio de Zizurkil : interpretación de la reserva del suelo según el P. Provincial / [Ayuntamiento de Zizurkil ; equipo técnico: I. Bolibar... et al.]. — *Escala 1:25000*. — [1981]. — 1 mapa ; 75x90 cm. Consultado en: DFG, Urbanismo. — San Sebastián.

19

Avance de planeamiento general del municipio de Zizurkil : esquema del marco territorial / [Ayuntamiento de Zizurkil ; equipo técnico: I. Bolibar... et al.]. — *Escala 1:25000*. — [1981]. — 1 mapa ; 51x90 cm.

Consultado en: DFG, Urbanismo. — San Sebastián.

20

Avance de planeamiento general del municipio de Zizurkil : cultivos existentes y calidad del suelo / [Ayuntamiento de Zizurkil ; equipo técnico: I. Bolibar... et al.]. — *Escala 1:10000*. — [1981]. — 1 plano ; 50x90 cm.

Consultado en: DFG, Urbanismo. — San Sebastián.

21

Avance de planeamiento general del municipio de Zizurkil : parcelas menores de 4,5 Ht. / [Ayuntamiento de Zizurkil ; equipo técnico: I. Bolibar... et al.]. — *Escala 1:10000*. — [1981]. — 1 plano ; 49x90 cm.

Consultado en: DFG, Urbanismo. — San Sebastián.

22

Avance de planeamiento general del municipio de Zizurkil : estructura de la propiedad del suelo rústico según el espectro normativo formalmente vigente / [Ayuntamiento de Zizurkil ; equipo técnico: I. Bolibar... et al.]. — *Escala*

1:10000. — [1981]. — 1 plano ; 49x90 cm. Consultado en: DFG, Urbanismo. — San Sebastián.

23

Avance de planeamiento general del municipio de Zizurkil : plano de propiedades concentradas mayores de 15 Ha. / [Ayuntamiento de Zizurkil ; equipo técnico: I. Bolibar... et al.]. — *Escala 1:10000*. — [1981]. — 1 plano ; 42x90 cm. Consultado en: DFG, Urbanismo. — San Sebastián.

24

Avance de planeamiento general del municipio de Zizurkil : elementos varios relevantes de estructuración territorial / [Ayuntamiento de Zizurkil ; equipo técnico: I. Bolibar... et al.]. — *Escala 1:10000*. — [1981]. — 1 plano ; 50x90 cm. Consultado en: DFG, Urbanismo. — San Sebastián.

25

Avance de planeamiento general del municipio de Zizurkil : plano de propiedades concentradas entre 4,5 y 10 Ha. / [Ayuntamiento de Zizurkil ; equipo técnico: I. Bolibar... et al.]. — *Escala 1:10000*. — [1981]. — 1 plano en 3 hojas ; 50x90 cm.

Consultado en: DFG, Urbanismo. — San Sebastián.

26

Avance de planeamiento general del municipio de Zizurkil : plano de propiedades dispersas entre 10 y 15 Ha. / [Ayuntamiento de Zizurkil ; equipo técnico: I. Bolibar... et al.]. — *Escala 1:10000*. — [1981]. — 1 plano en 4 hojas ; 49x90 cm.

Consultado en: DFG, Urbanismo. — San Sebastián.

27

Plan de aprovechamiento de los recursos turísticos de los municipios no costeros de Guipúzcoa : comarca de «Tolosa»: plan de aprovechamiento, necesidades / Secretaría de Estado de Turismo ; Ocínco-Eginai. — *Escala aproxima-*

da [1:14000]. — 1981. — 1 plano ; 76x55 cm.

Consultado en: DFG, Medio Ambiente. — San Sebastián.

28

Plan de aprovechamiento de los recursos turísticos de los municipios no costeros de Guipúzcoa : comarca de «Tolosa»: recursos y oferta turística, situación actual / Secretaría de Estado de Turismo ; Ocínco-Eginai. — *Escala aproximada* [1:14000]. — 1981. — 1 plano ; 76x55 cm.

Consultado en: DFG, Medio Ambiente. — San Sebastián.

29

Plan integral de abastecimiento y saneamiento Territorio Histórico de Guipúzcoa : esquema básico abastecimiento Tolosaldea / Diputación Foral de Guipúzcoa ; Sener. — *Escala* 1:10000. — 1985. — 1 plano en 2 hojas ; 60x85 cm.

Consultado en: DFG, Medio Ambiente. — San Sebastián.

30

Plan integral de abastecimiento y saneamiento Territorio Histórico de Guipúzcoa : esquema básico : saneamiento Tolosa-Andoain / Diputación Foral de Guipúzcoa ; Sener. — *Escala* 1:10000. — 1985. — 1 plano en 2 hojas ; 60x85 cm.

Consultado en: DFG, Medio Ambiente. — San Sebastián.

31

Avance de planeamiento general del municipio de Zizurkil : infraestructuras / [Ayuntamiento de Zizurkil ; equipo técnico: I. Bolibar... et al.]. — *Escala* 1:5000. — [1981]. — 1 plano ; 98x89 cm.

Consultado en: DFG, Urbanismo. — San Sebastián.

32

Avance de planeamiento general del municipio de Zizurkil : usos no residenciales / [Ayuntamiento de Zizurkil ; equipo técnico: I. Bolibar... et al.]. — *Escala* 1:4000. — [1981]. — 1 plano ; 42x90 cm.

Consultado en: DFG, Urbanismo. — San Sebastián.

33

Avance de planeamiento general del municipio de Zizurkil : áreas del territorio y el planeamiento parcial y/o auxiliar / [Ayuntamiento de Zizurkil ; equipo técnico: I. Bolibar... et al.]. — *Escala* 1:4000. — [1981]. — 1 plano ; 42x90 cm.

Consultado en: DFG, Urbanismo. — San Sebastián.

34

Avance de planeamiento general del municipio de Zizurkil : planeamiento general : propuesta Rezola 1973 / [Ayuntamiento de Zizurkil ; equipo técnico: I. Bolibar... et al.]. — *Escala* 1:5000. — [1981]. — 1 plano ; 88x147 cm.

Consultado en: DFG, Urbanismo. — San Sebastián.

35

Avance de planeamiento general del municipio de Zizurkil : sub-áreas de estudio / [Ayuntamiento de Zizurkil ; equipo técnico: I. Bolibar... et al.]. — *Escala* 1:5000. — [1981]. — 1 plano ; 98x89 cm.

Consultado en: DFG, Urbanismo. — San Sebastián.

36

Avance de planeamiento general del municipio de Zizurkil : carácter funcional de las políticas de intervención que se proponen / [Ayuntamiento de Zizurkil ; equipo técnico: I. Bolibar... et al.]. — *Escala* 1:4000. — [1981]. — 1 plano ; 43x73 cm.

Consultado en: DFG, Urbanismo. — San Sebastián.

37

Avance de planeamiento general del municipio de Zizurkil : determinaciones normativas a nivel de área y ámbito / [Ayuntamiento de Zizurkil ; equipo técnico: I. Bolibar... et al.]. — *Escala* 1:4000. — [1981]. — 1 plano ; 43x73 cm.

Consultado en: DFG, Urbanismo. — San Sebastián.

38

Avance de planeamiento general del municipio de Zizurkil : subáreas y subámbito de determinaciones normativas / [Ayuntamiento de Zizurkil ; equipo técnico: I. Bolibar... et al.]. — *Escala 1:4000*. — [1981]. — 1 plano ; 43x76 cm.
Consultado en: DFG, Urbanismo. — San Sebastián.

39

Avance de planeamiento general del municipio de Zizurkil : carácter físico de las políticas de intervención que se proponen / [Ayuntamiento de Zizurkil ; equipo técnico: I. Bolibar... et al.]. — *Escala 1:4000*. — [1981]. — 1 plano en 2 hojas ; 43x73 cm.
Consultado en: DFG, Urbanismo. — San Sebastián.

40

Planos de información de las redes de servicios municipales : planta de captaciones, red de alimentación, depósitos / Ayuntamiento de Zizurkil ; Kemen... [et al.]. — *Escala 1:5000*. — 1983. — 1 plano ; 73x103 cm.
Consultado en: DFG, Medio Ambiente. — San Sebastián.

41

Normas subsidiarias B : Zizurkil : red viaria / [Ayuntamiento de Zizurkil ; arquitecto: Iñaki Echeverría Izaguirre. — *Escala 1:5000*. — 1987. — 1 plano ; 154x98 cm.
Consultado en: Ayuntamiento de Zizurkil. — Zizurkil.

42

Villabona y parte de Cizurquil y Aduña : plan general : zonificación / [Ayuntamiento de Villabona]. — *Escala 1:2000*. — [1958]. — 1 plano ; 92x135 cm.
Consultado en: DFG, Urbanismo. — San Sebastián.

43

Plan general de ordenación de Cizurquil : zonificación, edificabilidad y división en polígonos / Ayuntamiento de Cizurquil. — *Escala 1:2000*. — 1960. — 1 plano ; 58x99 cm.

Consultado en: DFG, Urbanismo. — San Sebastián.

44

Avance de planeamiento general del municipio de Zizurkil : red de electrificación / [Ayuntamiento de Zizurkil ; equipo técnico: I. Bolibar... et al.]. — *Escala 1:2000*. — [1981]. — 1 plano ; 42x90 cm.
Consultado en: DFG, Urbanismo. — San Sebastián.

45

Avance de planeamiento general del municipio de Zizurkil : implementación del área urbana según el planeamiento parcial formalmente aprobado / [Ayuntamiento de Zizurkil ; equipo técnico: I. Bolibar... et al.]. — *Escala 1:2000*. — [1981]. — 1 plano ; 42x90 cm.
Consultado en: DFG, Urbanismo. — San Sebastián.

46

Avance de planeamiento general del municipio de Zizurkil : distribución del parque de viviendas según censo de 1981 / [Ayuntamiento de Zizurkil ; equipo técnico: I. Bolibar... et al.]. — *Escala 1:2000*. — [1981]. — 1 plano ; 42x89 cm.
Consultado en: DFG, Urbanismo. — San Sebastián.

47

Avance de planeamiento general del municipio de Zizurkil : suelo industrial libre : suelo industrial ocupado por la edificación / [Ayuntamiento de Zizurkil ; equipo técnico: I. Bolibar... et al.]. — *Escala 1:2000*. — [1981]. — 1 plano ; 42x90 cm.
Consultado en: DFG, Urbanismo. — San Sebastián.

48

Avance de planeamiento general del municipio de Zizurkil : versión municipal del P.G.O. : división en polígonos / [Ayuntamiento de Zizurkil ; equipo técnico: I. Bolibar... et al.]. — *Escala 1:2000*. — [1981]. — 1 plano en 2 hojas ; 57x90 cm.
Consultado en: DFG, Urbanismo. — San Sebastián.

49

Planos de información de las redes de servicios municipales : red de saneamiento / Ayuntamiento de Zizurkil ; Kemen... [et al.]. — *Escala 1:2000*. — 1983. — 1 plano en 7 hojas ; dimensiones varias. Consultado en: DFG, Medio Ambiente. — San Sebastián.

50

Plan integral de abastecimiento y saneamiento Territorio Histórico de Guipúzcoa : conducciones de abastecimiento de Tolosaldea tramo depuradora Ikaztegieta-Zizurkil, planta y perfil longitudinal / Diputación Foral de Guipúzcoa ; Sener. — *Escala 1:2000*. — 1985. — 1 plano en 15 hojas ; 60x85 cm. — Incluye: perfil longitudinal escalas horizontal 1:2000 y vertical 1:400. Consultado en: DFG, Medio Ambiente. — San Sebastián.

51

Plan integral de abastecimiento y saneamiento Territorio Histórico de Guipúzcoa : interceptor Tolosa-Andoain : planta y perfil longitudinal / Diputación Foral de Guipúzcoa ; Sener. — *Escala 1:2000*. — 1985. — 1 plano en 12 hojas ; 60x84 cm. — Incluye: perfil longitudinal escalas horizontal 1:2000 y vertical 1:200. Consultado en: DFG, Medio Ambiente. — San Sebastián.

52

Normas subsidiarias B : Zizurkil : usos de la edificación / [Ayuntamiento de Zizurkil] ; arquitecto: Iñaki Echeverría Izaguirre. — *Escala 1:2000*. — 1987. — 1 plano ; 84x123 cm. Consultado en: Ayuntamiento de Zizurkil. - Zizurkil.

53

Normas subsidiarias B : Zizurkil : usos del suelo / [Ayuntamiento de Zizurkil] ; arquitecto: Iñaki Echeverría Izaguirre. — *Escala 1:2000*. — 1987. — 1 plano ; 84x123 cm. Consultado en: Ayuntamiento de Zizurkil. - Zizurkil.

54

Normas subsidiarias B : Zizurkil : red de electrificación / [Ayuntamiento de Zizurkil] ; arquitecto: Iñaki Echeverría Izaguirre. — *Escala 1:2000*. — 1987. — 1 plano ; 84x123 cm. Consultado en: Ayuntamiento de Zizurkil. - Zizurkil.

55

Normas subsidiarias B : Zizurkil : red de saneamiento / [Ayuntamiento de Zizurkil] ; arquitecto: Iñaki Echeverría Izaguirre. — *Escala 1:2000*. — 1987. — 1 plano ; 84x123 cm. Consultado en: Ayuntamiento de Zizurkil. - Zizurkil.

56

Normas subsidiarias B : Zizurkil : red de abastecimiento de agua / [Ayuntamiento de Zizurkil] ; arquitecto: Iñaki Echeverría Izaguirre. — *Escala 1:2000*. — 1987. — 1 plano ; 84x123 cm. Consultado en: Ayuntamiento de Zizurkil. - Zizurkil.

57

Planos de información de las redes de servicios municipales : red de distribución de aguas / Ayuntamiento de Zizurkil ; Kemen. — *Escala 1:1000*. — 1983. — 1 plano en 13 hojas ; 61x85 cm. Consultado en: Ayuntamiento de Zizurkil. - Zizurkil.

58

Planos de información de las redes de servicios municipales : red de alumbrado público / Ayuntamiento de Zizurkil ; Kemen... [et al.]. — *Escala 1:1000*. — 1983. — 1 plano en 6 hojas ; 57x79 cm. Consultado en: DFG, Medio Ambiente. — San Sebastián.

59

Estudio de las redes de saneamiento de la cuenca del río Oria (zona 4) : planta de bajantes Zizurkil / Diputación Foral de Guipúzcoa ; Icop... [et al.]. — *Escala 1:1000*. — 1983. — 1 plano en 12 hojas ; 60x85 cm. Consultado en: DFG, Medio Ambiente. — San Sebastián.

60

Estudio de las redes de saneamiento de la cuenca del río Oria (zona 4) : red de saneamiento Zizurkil / Diputación Foral de Guipúzcoa ; Icop... [et al.]. — *Escala 1:1000*. — 1983. — 1 plano en 10 hojas ; 60x85 cm. Consultado en: DFG, Medio Ambiente. — San Sebastián.

61

Red subterránea a M[edia] T[ensión] y B[aja] T[ensión] : Zizurkil : sector... / Iberduero, San Sebastián. — *Escala 1:500*. — 198?. — 1 plano : col. ; 60x84 cm. + plano de redes subterráneas no incluidas en el plano de sector (1 plano ; 60x84 cm.). — Planimétrico. — Incluye esquema de las arquetas de registro y de salida del centro de transformación. — Digitalizado en 1987. Consultado en: Iberduero, Guetaria 13. — San Sebastián.

29 DEBA

CARTOGRAFIA DE BASE, MATEMÁTICA, GEODESICA

1

Normas subsidiarias de planeamiento del municipio de Deba : término municipal : ordenación y zonificación del suelo no urbanizable sobre estado actual : topográfico / Arquitectos: I. Albi-su, J.M. Querejeta. — *Escala 1:10000*. — 1983. — 1 plano ; 127x100 cm. Consultado en: DFG, Urbanismo. — San Sebastián.

2

Barra y río de Deva : Océano Atlántico Norte : Costa Norte de España según los levantamientos efectuados por la Comisión Hidrográfica en 1900, con correcciones hasta 1974. — *Escala en el paralelo 43 grados 18' 1:5000*. — Cádiz : Instituto Hidrográfico de la Marina, 1975. — 1 carta náutica : col. ; 47x29 cm. — Equidistancia de las isobatas: 5 m.

3

Plano general [catastral] : Deva / Ministerio de Hacienda, Servicio de Valoración Urbana ; Neurri. — *Escala 1:5000*. — 1971. — 1 plano en 13 hojas ; 62x89 cm. — Planimétrico. Consultado en: DFG, Hacienda Foral. — San Sebastián.

4

[Catastro de riqueza rústica : Deba / Diputación Foral de Guipúzcoa ; Neurri]. — *Escala aproximada [1:7000]*. — [1984-]. — 23 fotografías aéreas : col. ; 33x31 cm + fichas técnicas por parcela. — Vuelo de base: 1983. — Datos catastrales de 1954. — Fichas técnicas actualizadas. — Reducción de la fotografía aérea a escala 1:3000. Consultado en: DFG, Hacienda Foral. — San Sebastián.

5

[Casco urbano de] Deba / Diputación Foral de Guipúzcoa, Cartografía. — *Escala 1:5000* — [1985] — 1 plano ; 60x84 cm. — Vuelo de base 1983. — Coordenadas UTM. — Derivado del plano a escala 1:5000 de la provincia. Consultado en: DFG, Información Territorial.

6

Estudio del medio físico, ordenación y usos del parque de Punta Mendata : mapa topográfico / Diputación Foral de Guipúzcoa ; Aranzadi. — *Escala 1:5000*. — 1987. — 1 plano ; 59x105 cm. Consultado en: DFG, Medio Ambiente. — San Sebastián.

7

Normas subsidiarias de planeamiento del municipio de Deba : información : área urbana de Deba : estado actual y topográfico / [Ayuntamiento de Deba] ; arquitectos: I. Albisu, J.M. Querejeta... [et al.]. — *Escala 1:2000*. — 1983. — 1 plano ; 81x75 cm. Consultado en: Ayuntamiento de Deba. — Deba.

8

Normas subsidiarias de planeamiento del municipio de Deba : área urbana de Deba : estado actual y topográfico / Arquitectos: I. Albisu, J.M. Querejeta. — *Escala 1:2000*. — 1983. — 1 plano ; 81x76 cm. Consultado en: DFG, Urbanismo. — San Sebastián.

9

[Catastro de riqueza rústica : Deba / Diputación Foral de Guipúzcoa ; Neurri]. — *Escala aproximada [1:3000]*. — [1984-]. — 23 fotografías aéreas : col. ; 71x71 cm + fichas técnicas por parcela. — Vuelo de base: 1983. — Datos catastrales de 1954. — Fichas técnicas actualizadas. Consultado en: DFG, Hacienda Foral. — San Sebastián.

10

Plano parcelario [catastral] : Deva / Ministerio de Hacienda, Servicio de Valoración Urbana ; Neurri. — *Escala 1:500*. — 1971. — 1 plano en 23 hojas ; 63x91 cm + fichas técnicas. — Planimétrico. Consultado en: DFG, Hacienda Foral. — San Sebastián.

11

Deba : [plano del casco urbano y de Itziar / Ayuntamiento de Deba] ; Neurri. —

Escala 1:500. — 1981. — 1 plano : col. ; 101x415 cm. Consultado en: Ayuntamiento de Deba. — Deba.

CARTOGRAFIA FISIOGRAFICA

12

[Estudio de riesgos naturales del Territorio Histórico de Guipúzcoa (2ª fase) : mapa de redes de drenaje del término de Deba / [Diputación Foral de Guipúzcoa ; C.G.S. ; F. Tamés... et al.]. — *Escala 1:25000*. — [1986]. — 1 mapa ; 43x54 cm. Consultado en: DFG, Medio Ambiente. — San Sebastián.

13

Estudio de ordenación del litoral de Guipúzcoa : Deba : mapa geológico de las playas de Ondarbeltza y Deba / Diputación Foral de Guipúzcoa ; Eginai. — *Escala 1:5000*. — [1984]. — 1 plano ; 29x45 cm. Consultado en: DFG, Medio Ambiente. — San Sebastián.

14

[Estudio de evaluación de los recursos hidráulicos subterráneos del Territorio Histórico de Guipúzcoa : inventario de puntos de agua] : Deba / [Diputación Foral de Guipúzcoa ; CGS ; F. Tamés... et al.]. — *[Escala 1:10000]*. — [1984]. — 1 plano en 2 hojas ; 57x73 cm. Consultado en: DFG, Medio Ambiente. — San Sebastián.

15

Estudio hidrogeológico del área Ereñozar-Izarraitz (Vizcaya y Guipúzcoa) : cartografía de áreas de interés : zona de Astigarribia (Guipúzcoa) / IGME ; Diputación Foral de Guipúzcoa ; CADEM... [et al.]. — *Escala 1:10000*. — 1986. — 1 plano : col. ; 61x58 cm. — Incluye: corte geológico.

Consultado en: DFG, Medio Ambiente. — San Sebastián.

16

Estudio de ordenación del litoral de Guipúzcoa : Deba : mapa geológico de Ondarbelza y Deba / Diputación Foral de Guipúzcoa ; Eginai. — *Escala 1:5000*. — [1984]. — 1 plano ; 30x50 cm.

Consultado en: DFG, Medio Ambiente (308/85). — San Sebastián.

17

[Estudio de riesgos naturales del Territorio Histórico de Guipúzcoa (2ª fase) : mapa de procesos geológicos : Deba / [Diputación Foral de Guipúzcoa ; CGS ; F. Tamés... et al.]. — *Escala 1:5000*. — 1986. — 1 plano en 18 hojas ; 55x108 cm. Consultado en: DFG, Medio Ambiente. — San Sebastián.

18

Estudio del medio físico, ordenación y usos del parque de Punta Mendata : geomorfología / Diputación Foral de Guipúzcoa ; Aranzadi. — *Escala 1:5000*. — 1987. — 1 plano ; 59x104 cm. Consultado en: DFG, Medio Ambiente. — San Sebastián.

19

Estudio del medio físico, ordenación y usos del parque de Punta Mendata : geología / Diputación Foral de Guipúzcoa ; Aranzadi. — *Escala 1:5000*. — 1987. — 1 plano ; 59x104 cm. Consultado en: DFG, Medio Ambiente. — San Sebastián.

20

Estudio del medio físico, ordenación y usos del parque de Punta Mendata : pendientes / Diputación Foral de Guipúzcoa ; Aranzadi. — *Escala 1:5000*. — 1987. — 1 plano ; 59x104 cm. Consultado en: DFG, Medio Ambiente. — San Sebastián.

21

Estudio del medio físico, ordenación y usos del parque de Punta Mendata : suelos / Diputación Foral de Guipúzcoa ;

Aranzadi. — *Escala 1:5000*. — 1987. — 1 plano ; 59x104 cm.

Consultado en: DFG, Medio Ambiente. — San Sebastián.

22

Estudio del medio físico, ordenación y usos del parque de Punta Mendata : insolación-radiación directa / Diputación Foral de Guipúzcoa ; Aranzadi. — *Escala 1:5000*. — 1987. — 1 plano ; 59x104 cm.

Consultado en: DFG, Medio Ambiente. — San Sebastián.

23

Estudio del medio físico, ordenación y usos del parque de Punta Mendata : insolación : solsticio de verano / Diputación Foral de Guipúzcoa ; Aranzadi. — *Escala 1:5000*. — 1987. — 1 plano ; 59x104 cm.

Consultado en: DFG, Medio Ambiente. — San Sebastián.

24

Estudio del medio físico, ordenación y usos del parque de Punta Mendata : insolación : equinoccios de otoño y primavera / Diputación Foral de Guipúzcoa ; Aranzadi. — *Escala 1:5000*. — 1987. — 1 plano ; 59x104 cm.

Consultado en: DFG, Medio Ambiente. — San Sebastián.

25

Estudio del medio físico, ordenación y usos del parque de Punta Mendata : insolación : solsticio de invierno / Diputación Foral de Guipúzcoa ; Aranzadi. — *Escala 1:5000*. — 1987. — 1 plano ; 59x104 cm.

Consultado en: DFG, Medio Ambiente. — San Sebastián.

26

Estudio del medio físico, ordenación y usos del parque de Punta Mendata : usos del suelo / Diputación Foral de Guipúzcoa ; Aranzadi. — *Escala 1:5000*. — 1987. — 1 plano ; 59x104 cm.

Consultado en: DFG, Medio Ambiente. — San Sebastián.

27

Estudio del medio físico, ordenación y usos del parque de Punta Mendata : vegetación / Diputación Foral de Guipúzcoa ; Aranzadi. — *Escala 1:5000*. — 1987. — 1 plano ; 59x104 cm.
Consultado en: DFG, Medio Ambiente. — San Sebastián.

CARTOGRAFIA SOCIO-ECONOMICA

28

Estudio de ordenación del litoral de Guipúzcoa : Deba : rutas turísticas / Diputación Foral de Guipúzcoa ; Eginai. — *Escala 1:20000*. — [1984]. — 1 plano ; 59x79 cm.
Consultado en: DFG, Medio Ambiente. — San Sebastián.

29

Plan de aprovechamiento de los recursos turísticos de los municipios no costeros de Guipúzcoa : comarca «Bajo Deva» : plan de aprovechamiento, necesidades / Secretaría de Estado de Turismo ; Ocínco-Eginai. — *Escala aproximada [1:14000]*. — 1981. — 1 plano ; 51x45 cm.
Consultado en: DFG, Medio Ambiente. — San Sebastián.

30

Plan de aprovechamiento de los recursos turísticos de los municipios no costeros de Guipúzcoa : comarca «Bajo Deva» : recursos y oferta turística, situación actual / Secretaría de Estado de Turismo ; Ocínco-Eginai. — *Escala aproximada [1:14000]*. — 1981. — 1 plano ; 50x45 cm.
Consultado en: DFG, Medio Ambiente. — San Sebastián.

31

Levantamiento redes agua, saneamiento y alumbrado : abastecimiento aguas / Ayuntamiento de Deba ; Gain...

[et al.]. — *Escala 1:10000*. — [1983]. — 1 plano ; 60x84 cm.
Consultado en: DFG, Medio Ambiente. — San Sebastián.

32

Normas subsidiarias de planeamiento del municipio de Deba : término municipal : esquema de infraestructuras / Arquitectos: I. Albisu, J.M. Querejeta. — *Escala 1:10000*. — 1983. — 1 plano ; 121x100 cm.
Consultado en: DFG, Urbanismo. — San Sebastián.

33

Normas subsidiarias de planeamiento del municipio de Deba : término municipal : zonificación del suelo no urbanizable / Arquitectos: I. Albisu, J.M. Querejeta. — *Escala 1:10000*. — 1983. — 1 plano ; 121x101 cm.
Consultado en: DFG, Urbanismo. — San Sebastián.

34

Normas subsidiarias de planeamiento del municipio de Deba : término municipal : estructura general y orgánica : usos globales, sistemas generales / Arquitectos: I. Albisu, J.M. Querejeta. — *Escala 1:10000*. — 1983. — 1 plano ; 123x100 cm.
Consultado en: DFG, Urbanismo. — San Sebastián.

35

Estudio de ordenación del litoral de Guipúzcoa : Deba : actuaciones / Diputación Foral de Guipúzcoa ; Eginai. — *Escala 1:5000*. — [1984]. — 1 plano ; 108x121 cm.
Consultado en: DFG, Medio Ambiente (308/85). — San Sebastián.

36

Plan integral de abastecimiento y saneamiento Territorio Histórico de Guipúzcoa: esquema básico abastecimiento Bajo Deba y Kosta / Diputación Foral de Guipúzcoa ; Sener. — *Escala 1:10000*. — 1985. — 1 plano en 2 hojas ; 60x85 cm.

Consultado en: DFG, Medio Ambiente. — San Sebastián.

37

Plan especial de ordenación de la playa de Deva : plano general actual / Jefatura Regional de Costas del Norte. — *Escala 1:1000*. — 1965. — 1 plano : col. ; 66x86 cm.

Consultado en: DFG, Urbanismo. — San Sebastián.

38

Proyecto de ampliación del abastecimiento de agua a la villa de Zumaya : plano general / Diputación Foral de Guipúzcoa ; José María Gabarain Oyarzabal. — *Escala 1:5000*. — 1967. — 1 plano ; 30x241 cm.

Consultado en: DFG, Medio Ambiente. — San Sebastián.

39

Plan de infraestructura sanitaria del litoral Guipuzcoano : municipio de Deva / MOPU ; Diputación Provincial de Guipúzcoa... [et al.]. — *Escala 1:5000*. — 1973. — 1 plano : col. ; 38x72 cm.

Consultado en: DFG, Medio Ambiente. — San Sebastián.

40

Anteproyecto de la red de colectores generales de la cuenca del río deba : localización de industrias / Gobierno Vasco, Política Territorial y Transportes ; IM-POLUSA. — *Escala 1:5000*. — [1984]. — 1 plano en 24 hojas ; 60x84 cm.

Consultado en: Gobierno Vasco, Viceconsejería de Medio Ambiente. — Vitoria.

41

Estudio de ordenación del litoral de Guipúzcoa : Deba : zonas ambientales de las playas de Ondarbeltza y Deba / Diputación Foral de Guipúzcoa ; Eginai. — *Escala 1:5000*. — [1984]. — 1 plano ; 30x35 cm.

Consultado en: DFG, Medio Ambiente. — San Sebastián.

42

Estudio del medio físico, ordenación y usos del parque de Punta Mendata :

infraestructuras : vialidad / Diputación Foral de Guipúzcoa ; Sociedad de Ciencias Aranzadi ; Gain... [et al.]. — *Escala 1:5000*. — 1986. — 1 plano ; 60x85 cm. — Incluye: secciones tipo de viales.

Consultado en: DFG, Medio Ambiente. — San Sebastián.

43

Estudio del medio físico, ordenación y usos del parque de Punta Mendata : infraestructuras : aguas / Diputación Foral de Guipúzcoa ; Sociedad de Ciencias Aranzadi ; Gain... [et al.]. — *Escala 1:5000*. — 1986. — 1 plano ; 60x85 cm.

Consultado en: DFG, Medio Ambiente. — San Sebastián.

44

Estudio del medio físico, ordenación y usos del parque de Punta Mendata : infraestructuras : saneamiento / Diputación Foral de Guipúzcoa ; Sociedad de Ciencias Aranzadi ; Gain... [et al.]. — *Escala 1:5000*. — 1986. — 1 plano ; 60x85 cm.

Consultado en: DFG, Medio Ambiente. — San Sebastián.

45

Estudio del medio físico, ordenación y usos del parque de Punta Mendata : áreas de interés / Diputación Foral de Guipúzcoa ; Aranzadi. — *Escala 1:5000*. — 1987. — 1 plano ; 59x104 cm.

Consultado en: DFG, Medio Ambiente. — San Sebastián.

46

Estudio del medio físico, ordenación y usos del parque de Punta Mendata : plan de reforestación / Diputación Foral de Guipúzcoa ; Aranzadi. — *Escala 1:5000*. — 1987. — 1 plano ; 59x104 cm.

Consultado en: DFG, Medio Ambiente. — San Sebastián.

47

Estudio del medio físico, ordenación y usos del parque de Punta Mendata : itinerarios / Diputación Foral de Guipúzcoa ; Aranzadi. — *Escala 1:5000*. — 1987. — 1 plano ; 59x104 cm.

Consultado en: DFG, Medio Ambiente. — San Sebastián.

48

Estudio del medio físico, ordenación y usos del parque de Punta Mendata : estado final / Diputación Foral de Guipúzcoa ; Aranzadi. — *Escala 1:5000*. — 1987. — 1 plano ; 59x104 cm.

Consultado en: DFG, Medio Ambiente. — San Sebastián.

49

Normas subsidiarias de planeamiento : Ayuntamiento de Deba : casco de Itziar : avance de ordenación : entorno del núcleo urbano de Itziar / [Ayuntamiento de Deba] ; arquitectos: I. Albisu, J.M. Querejeta... [et al.]. — *Escala 1:2000*. — 1981. — 1 plano ; 126x101 cm.

Consultado en: DFG, Urbanismo. — San Sebastián.

50

Normas subsidiarias de planeamiento del municipio de Deba : área urbana de Deba : esquema de infraestructuras / Arquitectos: I. Albisu, J.M. Querejeta. — *Escala 1:2000*. — 1983. — 1 plano ; 81x75 cm.

Consultado en: DFG, Urbanismo. — San Sebastián.

51

Normas subsidiarias de planeamiento del municipio de Deba : plan general que se revisa / Arquitectos: I. Albisu, J.M. Querejeta. — *Escala 1:2000*. — 1983. — 1 plano ; 80x125 cm.

Consultado en: DFG, Urbanismo. — San Sebastián.

52

Normas subsidiarias de planeamiento del municipio de Deba : área urbana de Deba : ordenación y zonificación sobre estado actual y topográfico : sistemas generales / Arquitectos: I. Albisu, J.M. Querejeta. — *Escala 1:2000*. — 1983. — 1 plano ; 80x76 cm.

Consultado en: DFG, Urbanismo. — San Sebastián.

53

Normas subsidiarias de planeamiento del municipio de Deba : área urbana de Deba : delimitación y zonificación del suelo urbano / Arquitectos: I. Albisu, J.M. Querejeta. — *Escala 1:2000*. — 1983. — 1 plano ; 81x75 cm.

Consultado en: DFG, Urbanismo. — San Sebastián.

54

Normas subsidiarias de planeamiento del municipio de Deba : área urbana de Itziar ordenación y zonificación sobre estado actual y topográfico definición sistemas generales / [Ayuntamiento de Deba] ; arquitectos: I. Albisu, J.M. Querejeta... [et al.]. — *Escala 1:2000*. — 1984. — 1 plano ; 81x75 cm.

Consultado en: Ayuntamiento de Deba. — Deba.

55

Plan especial de ordenación de la playa de Deva : enlace servicios urbanísticos / Jefatura Regional de Costas del Norte. — *Escala 1:1000*. — 1965. — 1 plano ; 57x85 cm.

Consultado en: DFG, Urbanismo. — San Sebastián.

56

Plan especial de ordenación de la playa de Deva : plano general de ordenación / Jefatura Regional de Costas del Norte. — *Escala 1:1000*. — 1965. — 1 plano ; col. ; 61x95 cm.

Consultado en: DFG, Urbanismo. — San Sebastián.

57

Normas subsidiarias de planeamiento : Ayuntamiento de Deba : casco de Itziar : avance de ordenación : estado actual del núcleo urbano de Itziar / [Ayuntamiento de Deba] ; arquitectos: I. Albisu, J.M. Querejeta... [et al.]. — *Escala 1:1000*. — 1981. — 1 plano ; 42x76 cm.

Consultado en: DFG, Urbanismo. — San Sebastián.

58

Normas subsidiarias de planeamiento : Ayuntamiento de Deba : casco de

Itziar : avance de ordenación : plano general de gestión : división en sectores : unidades de actuación urbanística y áreas de actuación directa aislada / [Ayuntamiento de Deba] ; arquitectos: I. Albisu, J.M. Querejeta... [et al.]. — *Escala 1:1000*. — 1981. — 1 plano ; 42x76 cm. Consultado en: DFG, Urbanismo. — San Sebastián.

59

Normas subsidiarias de planeamiento : Ayuntamiento de Deba : casco de Itziar : avance de ordenación : plano general, ordenación y definición de los sistemas locales / [Ayuntamiento de Deba] ; arquitectos: I. Albisu, J.M. Querejeta... [et al.]. — *Escala 1:1000*. — 1981. — 1 plano ; 42x76 cm. Consultado en: DFG, Urbanismo. — San Sebastián.

60

Plan de limpieza de las playas de Guipúzcoa : Deba / Diputación Foral de Guipúzcoa ; Construcciones y Contratas. — *Escala 1:1000*. — 1984. — 1 plano : col. ; 30x57 cm. Consultado en: DFG, Medio Ambiente. — San Sebastián.

61

Estudio del medio físico, ordenación y usos del parque de Punta Mendata : infraestructuras : modificación del proyecto de rehabilitación del parque natural de Elorriaga en Deba / Diputación Foral de Guipúzcoa ; Sociedad de Ciencias Aranzadi ; Gain... [et al.]. — *Escala 1:1000*. — 1986. — 1 plano ; 60x85 cm. Consultado en: DFG, Medio Ambiente. — San Sebastián.

62

Levantamiento redes agua, saneamiento y alumbrado : saneamiento / Ayuntamiento de Deba ; Gain... [et al.]. — *Escala 1:500*. — 1983. — 1 hoja en 6 planos ; 60x84 cm. Consultado en: DFG, Medio Ambiente. — San Sebastián.

63

Levantamiento redes agua, saneamiento y alumbrado : alumbrado / Ayuntamiento de Deba ; Gain... [et al.]. — *Escala 1:500*. — 1983. — 1 hoja en 6 planos ; 60x84 cm. Consultado en: DFG, Medio Ambiente. — San Sebastián.

64

Levantamiento redes agua, saneamiento y alumbrado : distribución aguas / Ayuntamiento de Deba ; Gain... [et al.]. — *Escala 1:500*. — 1983. — 1 plano en 6 hojas ; 60x84 cm. Consultado en: DFG, Medio Ambiente. — San Sebastián.

65

Red subterránea a M[edia] T[ensión] y B[aja] T[ensión] : Deba : sector... / Iberduero, San Sebastián. — *Escala 1:500*. — 198?. — 12 planos : col. ; 60x84 cm. — Planimétrico. — Incluye esquema de las arquetas de registro y de salida del centro de transformación. — Digitalizado en 1988. Consultado en: Iberduero, Guetaria 13. — San Sebastián.

CARTOGRAFIA ECOLOGICA

66

Estudio de ordenación del litoral de Guipúzcoa : Deba : zonas ambientales de las playas de Ondarbeltza y Deba / Diputación Foral de Guipúzcoa ; Eginai. — *Escala 1:5000*. — [1984]. — 1 plano ; 30x43 cm. Consultado en: DFG, Medio Ambiente (308/85). — San Sebastián.

67

Estudio del medio físico, ordenación y usos del parque de Punta Mendata : fauna / Diputación Foral de Guipúzcoa ; Aranzadi. — *Escala 1:5000*. — 1987. — 1 plano ; 59x104 cm. Consultado en: DFG, Medio Ambiente. — San Sebastián.

68

Estudio del medio físico, ordenación y usos del parque de Punta Mendata : paisaje / Diputación Foral de Guipúzcoa ; Aranzadi. — *Escala 1:5000*. — 1987. — 1 plano ; 59x104 cm.
Consultado en: DFG, Medio Ambiente. — San Sebastián.

69

Estudio del medio físico, ordenación y usos del parque de Punta Mendata : áreas de riesgo / Diputación Foral de Guipúzcoa ; Aranzadi. — *Escala 1:5000*. — 1987. — 1 plano ; 59x104 cm.
Consultado en: DFG, Medio Ambiente. — San Sebastián.

30 EIBAR

CARTOGRAFIA DE BASE, MATEMATICA, GEODESICA

1

Plan general municipal, Eibar : el suelo y el subsuelo : topografía / [Ayuntamiento de Eibar] ; Eraiki ; Siadeco... [et al.]. — *Escala 1:10000*. — 1976. — 1 plano ; 85x119 cm. — Revisión P.G.O.U. 1959. — Equidistancia de las curvas de nivel 50 metros
Consultado en: DFG, Urbanismo. — San Sebastián.

2

Eibar : normas subsidiarias de planeamiento : información : plano minutado / Arquitectos: Eduardo Artamendia, Ricardo Eletxigerra, Sebastián Uriarte. — *Escala 1:10000*. — 1981. — 1 plano ; 85x120 cm.
Consultado en: DFG, Urbanismo. — San Sebastián.

3

Eibar : normas subsidiarias de planeamiento : información : topográfico del término municipal / Arquitectos: Eduardo Artamendia, Ricardo Eletxigerra, Sebastián Uriarte. — *Escala 1:10000*. — 1981. — 1 plano ; 85x119 cm.
Consultado en: DFG, Urbanismo. — San Sebastián.

4

Plano general [catastral] : Eibar / Ministerio de Hacienda, Servicio de Valoración Urbana ; Neurri. — *Escala 1:5000*. — 1972. — 1 plano en 8 hojas ; 63x87 cm. — Planimétrico.
Consultado en: DFG, Hacienda Foral. — San Sebastián.

5

Normas subsidiarias de planeamiento : topografía del término municipal : plano minutado / Arquitectos: Eduardo Artamendia, Ricardo Eletxigerra, Sebastián Uriarte. — *Escala 1:5000*. — 1983. — 1 plano ; 184x106 cm.
Consultado en: DFG, Urbanismo. — San Sebastián.

6

[Catastro de riqueza rústica : Eibar / Diputación Foral de Guipúzcoa ; Neurri]. — *Escala aproximada [1:7000]*. — [1984]. — 13 fotografías aéreas : col. ; 33x31 cm. + fichas técnicas por parcela. — Vuelo de base: 1983. — Datos catastrales de 1954. — Fichas técnicas actualizadas. — Reducción de la fotografía aérea a escala 1:3000. Consultado en: DFG, Hacienda Foral. — San Sebastián.

7

[Casco urbano de] Eibar / Diputación Foral de Guipúzcoa, Cartografía. — *Escala*

1:5000 — [1985] — 1 plano ; 60x84 cm. — Vuelo de base 1983. — Coordenadas UTM. — Derivado del plano a escala 1:5000 de la provincia.

Consultado en: DFG, Información Territorial.

8

Plan general municipal : Eibar : cartografía : plano área urbana 1972-1975 / [Ayuntamiento de Eibar] ; Eraiki ; Siadeco... [et al.]. — *Escala 1:2000*. — 1976. — 1 plano en 4 hojas ; 85x150 cm. — Revisión P.G.O.U. 1959.

Consultado en: DFG, Urbanismo. — San Sebastián.

9

Eibar : normas subsidiarias de planeamiento : información : parcelario de hacienda / Arquitectos: Eduardo Artamendia, Ricardo Eletxigerra, Sebastián Uriarte. — *Escala 1:2000*. — 1981. — 1 plano ; 101x239 cm.

Consultado en: DFG, Urbanismo. — San Sebastián.

10

[Catastro de riqueza rústica : Eibar / Diputación Foral de Guipúzcoa ; Neurri]. — *Escala aproximada [1:3000]*. — [1984-]. — 13 fotografías aéreas : col. ; 71x71 cm + fichas técnicas por parcela. — Vuelo de base: 1983. — Datos catastrales de 1954. — Fichas técnicas actualizadas 1987.

Consultado en: DFG, Hacienda Foral. — San Sebastián.

11

Plano parcelario [catastral] : Eibar / Ministerio de Hacienda, Servicio de Valoración Urbana ; Neurri. — *Escala 1:5000*. — 1972. — 1 plano en 58 hojas ; 63x87 cm + fichas técnicas. — Planimétrico. Consultado en: DFG, Hacienda Foral. — San Sebastián.

CARTOGRAFIA FISIOGRAFICA

12

[Estudio de riesgos naturales del Territorio Histórico de Guipúzcoa (2ª fase) : mapa de redes de drenaje del término de Eibar / Diputación Foral de Guipúzcoa ; C.G.S ; F. Tamés... [et al.]. — *Escala 1:25000*. — [1986]. — 1 mapa ; 30x42 cm. Consultado en: DFG, Medio Ambiente. — San Sebastián.

13

Estudio geomorfológico de Guipúzcoa : Eibar : mapa geotécnico / Diputación Foral de Guipúzcoa ; F. Tamés, J.M. Elósegui. — *Escala 1:25000*. — 1986. — 1 mapa ; 66x82 cm.

Consultado en: DFG, Medio Ambiente. — San Sebastián.

14

Estudio geomorfológico de Guipúzcoa : Eibar : mapa de puntos de interés geológico / Diputación Foral de Guipúzcoa ; F. Tamés, J.M. Elósegui. — *Escala 1:25000*. — 1986. — 1 mapa ; 66x82 cm. Consultado en: DFG, Medio Ambiente. — San Sebastián.

15

Estudio geomorfológico de Guipúzcoa : Eibar : mapa de pendientes / Diputación Foral de Guipúzcoa ; F. Tamés, J.M. Elósegui. — *Escala 1:25000*. — 1986. — 1 mapa ; 46x82 cm.

Consultado en: DFG, Medio Ambiente. — San Sebastián.

16

Estudio geomorfológico de Guipúzcoa : Eibar : mapa de exposiciones / Diputación Foral de Guipúzcoa ; F. Tamés, J.M. Elósegui. — *Escala 1:25000*. — 1986. — 1 mapa ; 46x82 cm.

Consultado en: DFG, Medio Ambiente. — San Sebastián.

17

Estudio geomorfológico de Guipúzcoa : Eibar : mapa de red de drenaje / Di-

putación Foral de Guipúzcoa ; F. Tamés, J.M. Elósegui. — *Escala 1:25000*. — 1986. — 1 mapa : col. ; 46x82 cm. Consultado en: DFG, Medio Ambiente. — San Sebastián.

18

Estudio geomorfológico de Guipúzcoa : Eibar : mapa de permeabilidades / Diputación Foral de Guipúzcoa ; F. Tamés, J.M. Elósegui. — *Escala 1:25000*. — 1986. — 1 mapa ; 46x82 cm. Consultado en: DFG, Medio Ambiente. — San Sebastián.

19

Estudio geomorfológico de Guipúzcoa : Eibar : mapa litológico / Diputación Foral de Guipúzcoa ; F. Tamés, J.M. Elósegui. — *Escala 1:25000*. — 1986. — 1 mapa ; 46x82 cm. Consultado en: DFG, Medio Ambiente. — San Sebastián.

20

Estudio geomorfológico de Guipúzcoa : Eibar : mapa de formaciones superficiales / Diputación Foral de Guipúzcoa ; F. Tamés, J.M. Elósegui. — *Escala 1:25000*. — 1986. — 1 mapa ; 46x82 cm. Consultado en: DFG, Medio Ambiente. — San Sebastián.

21

Estudio geomorfológico de Guipúzcoa : Eibar : mapa geomorfológico / Diputación Foral de Guipúzcoa ; F. Tamés, J.M. Elósegui. — *Escala 1:25000*. — 1986. — 1 mapa ; 46x82 cm. Consultado en: DFG, Medio Ambiente. — San Sebastián.

22

Estudio edafológico de Guipúzcoa : mapa de unidades morfodinámicas sintéticas : Eibar / Diputación Foral de Guipúzcoa ; F. Tamés. — *Escala 1:25000*. — 1987. — 1 mapa ; 47x102 cm. Consultado en: DFG, Medio Ambiente. — San Sebastián.

23

Estudio edafológico de Guipúzcoa : mapa de suelos y capacidad de uso :

Eibar / Diputación Foral de Guipúzcoa ; F. Tamés. — *Escala 1:25000*. — 1987. — 1 mapa ; 47x83 cm. Consultado en: DFG, Medio Ambiente. — San Sebastián.

24

Plan general municipal, Eibar : el suelo y el subsuelo : morfología natural / [Ayuntamiento de Eibar] ; Eraiki ; Siadeco... [et al.]. — *Escala 1:10000*. — 1976. — 1 plano ; 85x119 cm. — Revisión P.G.O.U. 1959. Consultado en: DFG, Urbanismo. — San Sebastián.

25

Plan general municipal, Eibar : el suelo y el subsuelo : hidrografía / [Ayuntamiento de Eibar] ; Eraiki ; Siadeco... [et al.]. — *Escala 1:10000*. — 1976. — 1 plano ; 85x119 cm. — Revisión P.G.O.U. 1959. Consultado en: DFG, Urbanismo. — San Sebastián.

26

Plan general municipal, Eibar : el suelo y el subsuelo : pendientes / [Ayuntamiento de Eibar] ; Eraiki ; Siadeco... [et al.]. — *Escala 1:10000*. — 1976. — 1 plano ; 85x119 cm. — Revisión P.G.O.U. 1959. Consultado en: DFG, Urbanismo. — San Sebastián.

27

[Estudio de evaluación de los recursos hidráulicos subterráneos del Territorio Histórico de Guipúzcoa : inventario de puntos de agua] : Eibar / [Diputación Foral de Guipúzcoa ; MOPU, Dirección General de Obras Hidráulicas]. — *Escala [1:10000]*. — [1984]. — 1 plano ; 57x73 cm. Consultado en: DFG, Urbanismo. — San Sebastián.

28

Eibar : normas subsidiarias de planeamiento : información : perfiles transversales / Arquitectos: Eduardo Artamendia, Ricardo Eletxigerra, Sebastián Uriarte. — *Escala 1:5000*. — 1981. — 1 plano ; 85x178 cm.

Consultado en: DFG, Urbanismo. — San Sebastián.

29

Estudio de riesgos naturales del Territorio Histórico de Guipúzcoa (2ª fase) : mapa de procesos geológicos : Eibar / Diputación Foral de Guipúzcoa ; C.G.S ; F. Tamés... [et al.]. — *Escala 1:5000*. — 1986. — 1 plano en 8 hojas ; 55x108 cm. Consultado en: DFG, Medio Ambiente. — San Sebastián.

CARTOGRAFIA SOCIO-ECONOMICA

30

Eibar : normas subsidiarias de planeamiento : información : distribución de empleo por sectores en el Bajo Deba / Arquitectos: Eduardo Artamendia, Ricardo Eletxigerra, Sebastián Uriarte. — *Escala 1:40000*. — 1981. — 1 mapa ; 42x102 cm. Consultado en: DFG, Urbanismo. — San Sebastián.

31

Eibar : normas subsidiarias de planeamiento : información : distribución de la población en el Bajo Deba / Arquitectos: Eduardo Artamendia, Ricardo Eletxigerra, Sebastián Uriarte. — *Escala 1:40000*. — 1981. — 1 mapa ; 42x103 cm. Consultado en: DFG, Urbanismo. — San Sebastián.

32

Eibar : normas subsidiarias de planeamiento : información : isométrico del Bajo Deba : la comarca, asentamientos y comunicaciones / Arquitectos: Eduardo Artamendia, Ricardo Eletxigerra, Sebastián Uriarte. — *Escala 1:40000*. — 1981. — 1 mapa ; 42x103 cm. Consultado en: DFG, Urbanismo. — San Sebastián.

33

Estudio edafológico de Guipúzcoa : mapa de recomendaciones y restric-

ciones de uso / Diputación Foral de Guipúzcoa ; F. Tamés. — *Escala 1:25000*. — 1987. — 1 mapa ; 47x83 cm.

Consultado en: DFG, Medio Ambiente. — San Sebastián.

34

Plan general municipal : Eibar : sistemas generales : red de comunicaciones y caminos / [Ayuntamiento de Eibar] ; Eraiki ; Siadeco... [et al.]. — *Escala 1:10000*. — 1976. — 1 plano ; 85x155 cm. — Revisión P.G.O.U. 1959.

Consultado en: DFG, Urbanismo. — San Sebastián.

35

Plan general municipal : Eibar : sistemas generales : red de transporte de agua / [Ayuntamiento de Eibar] ; Eraiki ; Siadeco... [et al.]. — *Escala 1:10000*. — 1976. — 1 plano ; 84x119 cm. — Revisión P.G.O.U. 1959.

Consultado en: DFG, Urbanismo. — San Sebastián.

36

Plan general municipal : Eibar : tráfico : tráfico viario en la periferia de Eibar / [Ayuntamiento de Eibar] ; Eraiki ; Siadeco... [et al.]. — *Escala 1:10000*. — 1976. — 1 plano ; 85x119 cm. — Revisión P.G.O.U. 1959.

Consultado en: DFG, Urbanismo. — San Sebastián.

37

Plan general municipal : Eibar : ingeniería : esquemas generales / [Ayuntamiento de Eibar] ; Eraiki ; Siadeco... [et al.]. — *Escala 1:10000*. — 1976. — 1 plano ; 84x148 cm. — Revisión P.G.O.U. 1959. Consultado en: DFG, Urbanismo. — San Sebastián.

38

Plan general municipal : Eibar : ordenación : clasificación de suelos no urbanizables y urbanizables diseminados / [Ayuntamiento de Eibar] ; Eraiki ; Siadeco... [et al.]. — *Escala 1:10000*. — 1976. — 1 plano ; 84x148 cm. — Revisión P.G.O.U. 1959.

Consultado en: DFG, Urbanismo. — San Sebastián.

39

Plan de aprovechamiento de los recursos turísticos de los municipios no costeros de Guipúzcoa : comarca «Bajo Deva»: recursos y oferta turística, situación actual / Secretaría de Estado de Turismo ; Ocínco-Eginai. — *Escala aproximada [1:14000]*. — 1981. — 1 plano ; 50x45 cm.

Consultado en: DFG, Medio Ambiente. — San Sebastián.

40

Plan de aprovechamiento de los recursos turísticos de los municipios no costeros de Guipúzcoa : comarca «Bajo Deva»: plan de aprovechamiento, necesidades / Secretaría de Estado de Turismo ; Ocínco-Eginai. — *Escala aproximada [1:14000]*. — 1981. — 1 plano ; 51x45 cm.

Consultado en: DFG, Medio Ambiente. — San Sebastián.

41

Eibar : normas subsidiarias de planeamiento : información : abastecimiento de agua y captaciones / Arquitectos: Eduardo Artamendia, Ricardo Eletxigerra, Sebastián Uriarte. — *Escala 1:10000*. — 1981. — 1 plano ; 85x119 cm.

Consultado en: DFG, Urbanismo. — San Sebastián.

42

Eibar : normas subsidiarias de planeamiento : avance : clasificación del suelo del término municipal / Arquitectos: Eduardo Artamendia, Ricardo Eletxigerra, Sebastián Uriarte. — *Escala 1:10000*. — 1981. — 1 plano : col. ; 85x119 cm.

Consultado en: DFG, Urbanismo. — San Sebastián.

43

Eibar : normas subsidiarias de planeamiento : avance : estructura general y orgánica del territorio / Arquitectos: Eduardo Artamendia, Ricardo Eletxigerra, Sebastián Uriarte. — *Escala 1:10000*. — 1981. — 1 plano : col. ; 85x119 cm.

Consultado en: DFG, Urbanismo. — San Sebastián.

44

Plan integral de abastecimiento y saneamiento Territorio Histórico de Guipúzcoa : esquema básico saneamiento Alto Deba / Diputación Foral de Guipúzcoa ; Sener. — *Escala 1:10000*. — 1985. — 1 plano ; 60x85 cm.

Consultado en: DFG, Medio Ambiente. — San Sebastián.

45

Plan integral de abastecimiento y saneamiento Territorio Histórico de Guipúzcoa : esquema básico abastecimiento Bajo Deba / Diputación Foral de Guipúzcoa ; Sener. — *Escala 1:10000*. — 1985. — 1 plano ; 60x85 cm.

Consultado en: DFG, Medio Ambiente. — San Sebastián.

46

Plan integral de abastecimiento y saneamiento Territorio Histórico de Guipúzcoa : esquema básico abastecimiento enlace Alto y Bajo Deba / Diputación Foral de Guipúzcoa ; Sener. — *Escala 1:10000*. — 1985. — 1 plano ; 60x85 cm.

Consultado en: DFG, Medio Ambiente. — San Sebastián.

47

Plan general municipal : Eibar : planeamientos aprobados : plan general vigente (1959) / [Ayuntamiento de Eibar] ; Eraiki ; Siadeco... [et al.]. — *Escala 1:4444*. — 1976. — 1 plano ; 84x119 cm. — Revisión P.G.O.U. 1959.

Consultado en: DFG, Urbanismo. — San Sebastián.

48

Plan general municipal : Eibar : ordenación : trazados urbanos / [Ayuntamiento de Eibar] ; Eraiki ; Siadeco... [et al.]. — *Escala 1:4000*. — 1976. — 1 plano ; 84x149 cm. — Revisión P.G.O.U. 1959.

Consultado en: DFG, Urbanismo. — San Sebastián.

49

Plan general municipal : Eibar : ordenación : usos del suelo, edificios públicos / [Ayuntamiento de Eibar] ; Eraiki ; Siadeco... [et al.]. — *Escala 1:4000*. — 1976. — 1 plano ; 84x149 cm. — Revisión P.G.O.U. 1959.

Consultado en: DFG, Urbanismo. — San Sebastián.

50

Plan general municipal : Eibar : ordenación : suelos urbanos y urbanizables / [Ayuntamiento de Eibar] ; Eraiki ; Siadeco... [et al.]. — *Escala 1:4000*. — 1976. — 1 plano ; 84x149 cm. — Revisión P.G.O.U. 1959.

Consultado en: DFG, Urbanismo. — San Sebastián.

51

Eibar : normas subsidiarias de planeamiento : información : patrimonio Histórico-Artístico / Arquitectos: Eduardo Artamendia, Ricardo Eletxigerra, Sebastián Uriarte. — *Escala 1:5000*. — 1981. — 1 plano ; 108x179 cm.

Consultado en: DFG, Urbanismo. — San Sebastián.

52

Eibar : normas subsidiarias de planeamiento : información : propiedades municipales / Arquitectos: Eduardo Artamendia, Ricardo Eletxigerra, Sebastián Uriarte. — *Escala 1:5000*. — 1981. — 1 plano ; 108x178 cm.

Consultado en: DFG, Urbanismo. — San Sebastián.

53

Eibar : normas subsidiarias de planeamiento : información : nivel de ocupación de viviendas y locales por barrios / Arquitectos: Eduardo Artamendia, Ricardo Eletxigerra, Sebastián Uriarte. — *Escala 1:5000*. — 1981. — 1 plano ; 43x149 cm.

Consultado en: DFG, Urbanismo. — San Sebastián.

54

Eibar : normas subsidiarias de planeamiento : información : nivel de equipamiento por barrios y cuantificación

de los mismos / Arquitectos: Eduardo Artamendia, Ricardo Eletxigerra, Sebastián Uriarte. — *Escala 1:5000*. — 1981. — 1 plano ; 42x149 cm.

Consultado en: DFG, Urbanismo. — San Sebastián.

55

Eibar : normas subsidiarias de planeamiento : información : población estimada y distribución de empleo por sectores / Arquitectos: Eduardo Artamendia, Ricardo Eletxigerra, Sebastián Uriarte. — *Escala 1:5000*. — 1981. — 1 plano ; 42x149 cm.

Consultado en: DFG, Urbanismo. — San Sebastián.

56

Eibar : normas subsidiarias de planeamiento : información : división en barrios, respetando la delimitación en secciones / Arquitectos: Eduardo Artamendia, Ricardo Eletxigerra, Sebastián Uriarte. — *Escala 1:5000*. — 1981. — 1 plano ; 42x149 cm.

Consultado en: DFG, Urbanismo. — San Sebastián.

57

Eibar : normas subsidiarias de planeamiento : información : secciones y distritos censales / Arquitectos: Eduardo Artamendia, Ricardo Eletxigerra, Sebastián Uriarte. — *Escala 1:5000*. — 1981. — 1 plano ; 43x149 cm.

Consultado en: DFG, Urbanismo. — San Sebastián.

58

Eibar : normas subsidiarias de planeamiento : información : toponimia / Arquitectos: Eduardo Artamendia, Ricardo Eletxigerra, Sebastián Uriarte. — *Escala 1:5000*. — 1981. — 1 plano ; 108x179 cm.

Consultado en: DFG, Urbanismo. — San Sebastián.

59

Eibar : normas subsidiarias de planeamiento : avance : obras de infraestructura más importantes / Arquitectos: Eduardo Artamendia, Ricardo Eletxigerra,

Sebastián Uriarte. — *Escala 1:4000*. — 1981. — 1 plano : col. ; 84x179 cm. Consultado en: DFG, Urbanismo. — San Sebastián.

60

Eibar : normas subsidiarias de planeamiento : avance : propuesta de reequipamiento por barrios / Arquitectos: Eduardo Artamendia, Ricardo Eletxigerra, Sebastián Uriarte. — *Escala 1:4000*. — 1981. — 1 plano : col. ; 84x179 cm. Consultado en: DFG, Urbanismo. — San Sebastián.

61

Eibar : normas subsidiarias de planeamiento : avance : sectores de planeamiento en suelo urbano / Arquitectos: Eduardo Artamendia, Ricardo Eletxigerra, Sebastián Uriarte. — *Escala 1:4000*. — 1981. — 1 plano : col. ; 84x179 cm. Consultado en: DFG, Urbanismo. — San Sebastián.

62

Eibar : normas subsidiarias de planeamiento : avance : sistema de espacios libres y equipamientos / Arquitectos: Eduardo Artamendia, Ricardo Eletxigerra, Sebastián Uriarte. — *Escala 1:4000*. — 1981. — 1 plano : col. ; 84x179 cm. Consultado en: DFG, Urbanismo. — San Sebastián.

63

Eibar : normas subsidiarias de planeamiento : avance : sistema de comunicaciones / Arquitectos: Eduardo Artamendia, Ricardo Eletxigerra, Sebastián Uriarte. — *Escala 1:4000*. — 1981. — 1 plano : col. ; 84x179 cm. Consultado en: DFG, Urbanismo. — San Sebastián.

64

Eibar : normas subsidiarias de planeamiento : avance : clasificación del suelo de núcleo urbano / Arquitectos: Eduardo Artamendia, Ricardo Eletxigerra, Sebastián Uriarte. — *Escala 1:4000*. — 1981. — 1 plano : col. ; 84x179 cm. Consultado en: DFG, Urbanismo. — San Sebastián.

65

Normas subsidiarias de planeamiento : clasificación del suelo y estructura orgánica del territorio / [Arquitectos]: Eduardo Artamendia, Ricardo Eletxigerra, Sebastián Uriarte. — *Escala 1:5000*. — 1983. — 1 plano ; 181x106 cm. Consultado en: DFG, Urbanismo. — San Sebastián.

66

Anteproyecto de la red de colectores generales de la cuenca del río Deba : localización de industrias / Gobierno Vasco, Política Territorial y Transportes ; IM-POLUSA. — *Escala 1:5000*. — [1984]. — 1 plano en 24 hojas ; 60x84 cm. Consultado en: Gobierno Vasco, Viceconsejería de Medio Ambiente. — Vitoria.

67

Eibar : normas subsidiarias de planeamiento : propuestas de ordenación / [Arquitectos]: Eduardo Artamendia, Ricardo Eletxigerra, Sebastián Uriarte. — *Escala 1:4000*. — San Sebastián : [s. n.], 1984. — 1 plano : col. ; 89x105 cm. — Incluye: resumen de costos de las actuaciones públicas, previsiones socioeconómicas, actuaciones más importantes en las infraestructuras. Consultado en: DFG, Urbanismo. — San Sebastián.

68

Plan general de ordenación de Eibar / [Ayuntamiento de Eibar]. — *Escala 1:2000*. — 1958. — 1 plano ; 95x198 cm. Consultado en: DFG, Urbanismo. — San Sebastián.

69

Plan general de ordenación de Eibar : plan de actuación, quinquenio 1958-63 / [Ayuntamiento de Eibar]. — *Escala 1:2000*. — 1958. — 1 plano : col. ; 95x203 cm. Consultado en: DFG, Urbanismo. — San Sebastián.

70

Plan general de ordenación de Eibar : [zonificación / Ayuntamiento de Eibar]. — *Escala 1:2000*. — 1958. — 1 plano : col. ; 99x203 cm.

Consultado en: DFG, Urbanismo. — San Sebastián.

71

[Plan general de ordenación de] Eibar : estado actual / [Ayuntamiento de Eibar]. — *Escala 1:2000*. — [1958]. — 1 plano : col. ; 99x203 cm.

Consultado en: DFG, Urbanismo. — San Sebastián.

72

[Estudio de los asentamientos industriales de la provincia de Guipúzcoa] / [Arquitectos: Luis Astrain Calvo]. — *Escala 1:2000*. — [1975]. — 1 plano ; 91x239 cm.

Consultado en: DFG, Urbanismo. — San Sebastián.

73

Plan general municipal : Eibar : ingeniería : planta y secciones de la cubrición del Ego / [Ayuntamiento de Eibar] ; Eraiki ; Siadeco... [et al.]. — *Escala 1:2000*. — 1976. — 2 planos ; 85x155 cm.

Consultado en: DFG, Urbanismo. — San Sebastián.

74

Plan general municipal, Eibar : infraestructuras urbanas : red actual de distribución de agua potable / [Ayuntamiento de Eibar] ; Eraiki ; Siadeco... [et al.]. — *Escala 1:2000*. — 1976. — 2 planos ; 85x148 cm. — Revisión P.G.O.U. 1959.

Consultado en: DFG, Urbanismo. — San Sebastián.

75

Plan general municipal, Eibar : infraestructuras urbanas : red proyectada de distribución de agua potable / [Ayuntamiento de Eibar] ; Eraiki ; Siadeco... [et al.]. — *Escala 1:2000*. — 1976. — 1 plano en 2 hojas ; 85x148 cm. — Revisión P.G.O.U. 1959.

Consultado en: DFG, Urbanismo. — San Sebastián.

76

Plan general municipal : Eibar : infraestructuras urbanas : red de saneamiento de aguas fecales / [Ayuntamien-

to de Eibar] ; Eraiki ; Siadeco... [et al.]. — *Escala 1:2000*. — 1976. — 1 plano en 2 hojas ; 85x148 cm. — Revisión P.G.O.U. 1959.

Consultado en: DFG, Urbanismo. — San Sebastián.

77

Plan general municipal, Eibar : infraestructuras urbanas : red de saneamiento de aguas pluviales / [Ayuntamiento de Eibar] ; Eraiki ; Siadeco... [et al.]. — *Escala 1:2000*. — 1976. — 2 planos ; 85x148 cm. — Revisión P.G.O.U. 1959.

Consultado en: DFG, Urbanismo. — San Sebastián.

78

Plan general municipal : Eibar : infraestructuras urbanas : red viaria urbana actual / [Ayuntamiento de Eibar] ; Eraiki ; Siadeco... [et al.]. — *Escala 1:2000*. — 1976. — 1 plano en 2 hojas ; 85x148 cm. — Revisión P.G.O.U. 1959.

Consultado en: DFG, Urbanismo. — San Sebastián.

79

Plan general municipal : Eibar : infraestructuras urbanas : infraestructura eléctrica de Eibar / [Ayuntamiento de Eibar] ; Eraiki ; Siadeco... [et al.]. — *Escala 1:2000*. — 1976. — 1 plano en 2 hojas ; 85x148 cm. — Revisión P.G.O.U. 1959.

Consultado en: DFG, Urbanismo. — San Sebastián.

80

Plan general municipal : Eibar : tráfico : tráfico global en medio urbano / [Ayuntamiento de Eibar] ; Eraiki ; Siadeco... [et al.]. — *Escala 1:2000*. — 1976. — 1 plano ; 84x265 cm.

Consultado en: DFG, Urbanismo. — San Sebastián.

81

Plan general municipal : Eibar : evolución histórica del casco urbano / [Ayuntamiento de Eibar] ; Eraiki ; Siadeco... [et al.]. — *Escala 1:2000*. — 1976. — 1 plano ; 84x75 cm. — Revisión P.G.O.U. 1959.

Consultado en: DFG, Urbanismo. — San Sebastián.

82

Eibar : normas subsidiarias de planeamiento : información : planes parciales aprobados / Arquitectos: Eduardo Artamendia, Ricardo Eletxigerra, Sebastián Uriarte. — *Escala 1:2000*. — 1981. — 1 plano : col. ; 84x350 cm.

Consultado en: DFG, Urbanismo. — San Sebastián.

83

Eibar : normas subsidiarias de planeamiento : información : modificación de P.G. según P.P. aprobados / Arquitectos: Eduardo Artamendia, Ricardo Eletxigerra, Sebastián Uriarte. — *Escala 1:2000*. — 1981. — 1 plano ; 84x350 cm.

Consultado en: DFG, Urbanismo. — San Sebastián.

84

Eibar : normas subsidiarias de planeamiento : información : plan general de 1959 / Arquitectos: Eduardo Artamendia, Ricardo Eletxigerra, Sebastián Uriarte. — *Escala 1:2000*. — 1981. — 1 plano ; 97x208 cm.

Consultado en: DFG, Urbanismo. — San Sebastián.

85

Eibar : normas subsidiarias de planeamiento : información : uso industrial en el suelo urbano / Arquitectos: Eduardo Artamendia, Ricardo Eletxigerra, Sebastián Uriarte. — *Escala 1:2000*. — 1981. — 1 plano ; 64x352 cm.

Consultado en: DFG, Urbanismo. — San Sebastián.

86

Eibar : normas subsidiarias de planeamiento : información : uso residencial : análisis morfológico / Arquitectos: Eduardo Artamendia, Ricardo Eletxigerra, Sebastián Uriarte. — *Escala 1:2000*. — 1981. — 1 plano ; 85x350 cm.

Consultado en: DFG, Urbanismo. — San Sebastián.

87

Eibar : normas subsidiarias de planeamiento : información : espacios libres y equipamientos / Arquitectos: Eduardo

Artamendia, Ricardo Eletxigerra, Sebastián Uriarte. — *Escala 1:2000*. — 1981. — 1 plano ; 85x352 cm.

Consultado en: DFG, Urbanismo. — San Sebastián.

88

Eibar : normas subsidiarias de planeamiento : información : nomenclator / Arquitectos: Eduardo Artamendia, Ricardo Eletxigerra, Sebastián Uriarte. — *Escala 1:2000*. — 1981. — 1 plano ; 85x351 cm.

Consultado en: DFG, Urbanismo. — San Sebastián.

89

Eibar : normas subsidiarias de planeamiento : información : red telefónica subterránea / Arquitectos: Eduardo Artamendia, Ricardo Eletxigerra, Sebastián Uriarte. — *Escala 1:2000*. — 1981. — 1 plano ; 84x351 cm.

Consultado en: DFG, Urbanismo. — San Sebastián.

90

Eibar : normas subsidiarias de planeamiento : información : distribución de energía eléctrica : líneas aéreas y subterráneas de alta tensión / Arquitectos: Eduardo Artamendia, Ricardo Eletxigerra, Sebastián Uriarte. — *Escala 1:2000*. — 1981. — 1 plano ; 85x350 cm.

Consultado en: DFG, Urbanismo. — San Sebastián.

91

Eibar : normas subsidiarias de planeamiento : información : red de saneamiento de aguas fecales y pluviales / Arquitectos: Eduardo Artamendia, Ricardo Eletxigerra, Sebastián Uriarte. — *Escala 1:2000*. — 1981. — 1 plano ; 85x253 cm.

Consultado en: DFG, Urbanismo. — San Sebastián.

92

Eibar : normas subsidiarias de planeamiento : información : red de distribución de agua potable / Arquitectos: Eduardo Artamendia, Ricardo Eletxigerra, Sebastián Uriarte. — *Escala 1:2000*. — 1981. — 1 plano ; 84x353 cm.

Consultado en: DFG, Urbanismo. — San Sebastián.

93

Eibar : normas subsidiarias de planeamiento : información : red viaria urbana / Arquitectos: Eduardo Artamendia, Ricardo Eletxigerra, Sebastián Uriarte. — *Escala 1:2000*. — 1981. — 1 plano ; 84x352 cm.

Consultado en: DFG, Urbanismo. — San Sebastián.

94

Eibar : normas subsidiarias de planeamiento : información : evolución histórica de Eibar / Arquitectos: Eduardo Artamendia, Ricardo Eletxigerra, Sebastián Uriarte. — *Escala 1:2000*. — 1981. — 1 plano ; 85x119 cm.

Consultado en: DFG, Urbanismo. — San Sebastián.

95

Normas subsidiarias de planeamiento : gestión sector norte y centro delimitación de S.U. y S.A.P.U., unidades de actuación en S.U. y sectores de P. en S.A.P.U. / Arquitectos: Eduardo Artamendia, Ricardo Eletxigerra, Sebastián Uriarte. — *Escala 1:2000*. — 1983. — 1 plano en 2 hojas ; 43x302 cm.

Consultado en: DFG, Urbanismo. — San Sebastián.

96

Normas subsidiarias de planeamiento : sistemas generales: sector centro [y] sur [y] centro / Arquitectos: Eduardo Artamendia, Ricardo Eletxigerra, Sebastián Uriarte. — *Escala 1:2000*. — 1983. — 1 plano en 3 hojas ; 42x303 cm.

Consultado en: DFG, Urbanismo. — San Sebastián.

97

Normas subsidiarias de planeamiento : usos pormenorizados en S.U. y globales en S.A.P.U. sectores norte, sur, centro : régimen de dominio y uso del suelo público en S.U. y en suelo rural de protección del suelo urbano / Arquitectos: Eduardo Artamendia, Ricardo Eletxigerra, Sebastián Uriarte. — *Escala 1:2000*. —

1983. — 1 plano en 3 hojas ; 42x303 cm. Consultado en: DFG, Urbanismo. — San Sebastián.

98

Normas subsidiarias de planeamiento : ordenación de los espacios públicos: sectores norte, sur, centro / Arquitectos: Eduardo Artamendia, Ricardo Eletxigerra, Sebastián Uriarte. — *Escala 1:2000*. — 1983. — 1 plano en 3 hojas ; 42x303 cm. Consultado en: DFG, Urbanismo. — San Sebastián.

99

Normas subsidiarias de planeamiento : régimen de las edificaciones existentes : sectores norte, sur, centro : edificios fuera de ordenación y a proteger / Arquitectos: Eduardo Artamendia, Ricardo Eletxigerra, Sebastián Uriarte. — *Escala 1:2000*. — 1983. — 1 plano en 3 hojas ; 42x302 cm.

Consultado en: DFG, Urbanismo. — San Sebastián.

100

Normas subsidiarias de planeamiento : red viaria y peatonal : sectores norte, sur, centro : aparcamientos / Arquitectos: Eduardo Artamendia, Ricardo Eletxigerra, Sebastián Uriarte. — *Escala 1:2000*. — 1983. — 1 plano en 3 hojas ; 42x302 cm.

Consultado en: DFG, Urbanismo. — San Sebastián.

101

Normas subsidiarias de planeamiento : red básica de saneamiento : sectores norte, sur, centro / Arquitectos: Eduardo Artamendia, Ricardo Eletxigerra, Sebastián Uriarte. — *Escala 1:2000*. — 1983. — 1 plano en 3 hojas ; 42x300 cm.

Consultado en: DFG, Urbanismo. — San Sebastián.

102

Normas subsidiarias de planeamiento : red básica de agua : sectores norte, sur, centro / Arquitectos: Eduardo Artamendia, Ricardo Eletxigerra, Sebastián Uriarte. — *Escala 1:2000*. — 1983. — 1 plano en 3 hojas ; 42x302 cm.

Consultado en: DFG, Urbanismo. — San Sebastián.

103

Normas subsidiarias de planeamiento : red básica de suministro de energía eléctrica : sectores norte, sur, centro / Arquitectos: Eduardo Artamendia, Ricardo Eletxigerra, Sebastián Uriarte. — *Escala 1:2000*. — 1983. — 1 plano en 3 hojas ; 42x305 cm.

Consultado en: DFG, Urbanismo. — San Sebastián.

104

Plan general municipal : Eibar : ingeniería : presa del Aixola / [Ayuntamiento de Eibar] ; Eraiki ; Siadeco... [et al.]. — *Escala 1:1000*. — 1976. — 1 plano ; 85x103 cm. — Incluye: plano de situación a escala 1:50000, plano de la cuenca vertiente a escala 1:10000. — Revisión P.G.O.U. 1959. Consultado en: DFG, Urbanismo. — San Sebastián.

105

Plan general municipal : Eibar : planeamientos aprobados : planes parciales vigentes / [Ayuntamiento de Eibar] ; Eraiki ; Siadeco... [et al.]. — *Escala 1:1000*. — 1976. — 11 planos ; dimensiones varias. — Revisión P.G.O.U. 1959.

Consultado en: DFG, Urbanismo. — San Sebastián.

106

Plan general municipal : Eibar : ordenación : superposición : estado actual / [Ayuntamiento de Eibar] ; Eraiki ; Siadeco... [et al.]. — *Escala 1:1000*. — 1976. — 9 planos ; dimensiones varias. — Revisión P.G.O.U. 1959.

Consultado en: DFG, Urbanismo. — San Sebastián.

107

Plan general municipal : Eibar : ordenación : esquema tipológico / [Ayuntamiento de Eibar] ; Eraiki ; Siadeco... [et al.]. — *Escala 1:1000*. — 1976. — 9 planos ; dimensiones varias. — Revisión P.G.O.U. 1959.

Consultado en: DFG, Urbanismo. — San Sebastián.

108

Estudio de la infraestructura sanitaria : redes de saneamiento de aguas fecales y pluviales / Ayuntamiento de Eibar ; IMPOLUSA. — *Escala 1:1000*. — 1983. — 1 plano en 31 hojas ; 60x84 cm.

Consultado en: DFG, Medio Ambiente. — San Sebastián.

109

Normas subsidiarias de planeamiento : ordenación de alineaciones, rasantes y alturas : sector norte / Arquitectos: Eduardo Artamendia, Ricardo Eletxigerra, Sebastián Uriarte. — *Escala 1:1000*. — 1983. — 1 plano en 2 hojas ; 85x274 cm. Consultado en: DFG, Urbanismo. — San Sebastián.

110

Normas subsidiarias de planeamiento : ordenación de alineaciones, rasantes y alturas : sector centro / Arquitectos: Eduardo Artamendia, Ricardo Eletxigerra, Sebastián Uriarte. — *Escala 1:1000*. — 1983. — 1 plano en 2 hojas ; 85x274 cm. Consultado en: DFG, Urbanismo. — San Sebastián.

111

Normas subsidiarias de planeamiento : ordenación de alineaciones, rasantes y alturas : sector sur / Arquitectos: Eduardo Artamendia, Ricardo Eletxigerra, Sebastián Uriarte. — *Escala 1:1000*. — 1983. — 1 plano en 2 hojas ; 84x274 cm. Consultado en: DFG, Urbanismo. — San Sebastián.

112

Red subterránea a M[edia] T[ensión] y B[aja] T[ensión] : Eibar : sector... / Iberduero, San Sebastián. — *Escala 1:500*. — 198?. — 57 planos : col. ; 60x84 cm. + planos de redes subterráneas no incluidas en planos de sector (3 planos ; 60x84 cm.). — Planimétrico. — Incluye esquema de las arquetas de registro y de salida del centro de transformación. — Digitalizado en 1988. Consultado en: Iberduero, Guetaria 13. — San Sebastián.

CARTOGRAFIA ECOLOGICA

113

Estudio de riesgos naturales del Territorio Histórico de Guipúzcoa (2ª fase) : mapa de riesgos potenciales : Eibar

/ Diputación Foral de Guipúzcoa ; C.G.S. ; F. Tamés... [et al.]. — *Escala 1:5000*. — 1986. — 1 plano en 8 hojas ; 55x96 cm. Consultado en: DFG, Medio Ambiente. — San Sebastián.

31 ELDUAYEN

CARTOGRAFIA DE BASE, MATEMATICA, GEODESICA

1

Plano del consorcio de los montes Urdalar, S.S. 3015 nº 50 del C.U.P., término de Elduayen : Belabieta y Eldumendi, S.S. 3016, término de Berástegi / Patrimonio Forestal del Estado ; S.H.F. Navarra-Vacongadas. — *Escala 1:10000*. — [S. a.]. — 1 plano : col. ; 30x65 cm. — Compuesto por reducción del plano del perímetro escala 1:5000, del S.H.F. Navarra-Vacongadas y altimetría del mapa escala 1:10000 de la Diputación de Guipúzcoa. Consultado en: DFG, Montes. — San Sebastián.

2

Consortio del monte Urdalar, nº 50 del C.U.P.-3014 : propiedad del Ayuntamiento de Elduayen / Patrimonio Forestal del Estado ; S.H.F. Navarra-Vacongadas. — *Escala 1:5000*. — [S. a.]. — 1 plano : col. ; 62x89 cm. — Planimétrico. Consultado en: DFG, Montes. — San Sebastián.

3

P.F.E. : S.H.F. de Navarra-Guipúzcoa : consorcio del monte Urdalar, número 50 del C.U.P.-SS-3014 propiedad del Ayuntamiento de Elduayen. / [Ayunta-

miento de Elduayen]. — *Escala 1:5000*. — [1970]. — 1 plano ; 62x86 cm. Consultado en: Ayto. de Elduayen. — Elduayen.

4

Plano general [catastral] : Elduayen / Ministerio de Hacienda, Servicio de Valoración Urbana. — *Escala 1:5000*. — 1975. — 1 plano ; 65x93 cm. — Equidistancia de las curvas de nivel: 5 metros. Consultado en: DFG, Hacienda Foral. — San Sebastián.

5

[Catastro de riqueza rústica : Elduayen / Diputación Foral de Guipúzcoa ; Neurri]. — *Escala aproximada [1:7000]*. — [1984]. — 13 fotografías aéreas : col. ; 33x31 cm + fichas técnicas por parcela. — Vuelo de base: 1983. — Datos catastrales de 1954. — Fichas técnicas actualizadas. — Reducción de la fotografía aérea a escala 1:3000. Consultado en: DFG, Hacienda Foral. — San Sebastián.

6

Plano parcelario montes: nº 50-3014 «Udalar», «Muga», nº 49-3016 «Belabieta Eldumendi» : [parcelario por especies] / Diputación Foral de Guipúzcoa, Dirección de Montes. — *Escala 1:5000*. — 1986. — 1 plano : col. ; 101x137 cm.

Consultado en: DFG, Montes. — San Sebastián.

7

[Catastro de riqueza rústica : Elduayen / Diputación Foral de Guipúzcoa ; Neurri]. — *Escala aproximada [1:3000].* — [1984-]. — 13 fotografías aéreas : col. ; 71x71 cm + fichas técnicas por parcela. — Vuelo de base: 1983. — Datos catastrales de 1954. — Fichas técnicas actualizadas. Consultado en: DFG, Hacienda Foral. — San Sebastián.

8

Plano parcelario [catastral] : Elduayen / Ministerio de Hacienda, Servicio de Valoración Urbana. — *Escala 1:1000.* — 1975. — 1 plano ; 65x93 cm + fichas técnicas. — Planimétrico. Consultado en: DFG, Hacienda Foral. — San Sebastián.

9

Elduayen : [plano topográfico] / Ministerio de la Vivienda ; Neurri. — *Escala 1:1000.* — 1977. — 1 plano en 2 hojas ; 60x84 cm. — Equidistancia curvas de nivel 1 metro. Consultado en: Ayto. de Elduayen. — Elduayen.

CARTOGRAFIA FISIOGRAFICA

10

[Estudio de evaluación de los recursos hidráulicos subterráneos del Territorio Histórico de Guipúzcoa : inventario de puntos de agua] : Elduayen / [Diputación Foral de Guipúzcoa ; MOPU, Dirección General de Obras Hidráulicas]. — *Escala 1:10000.* — [1984]. — 1 plano ; 57x73 cm. Consultado en: DFG, Medio Ambiente. — San Sebastián.

CARTOGRAFIA SOCIO-ECONOMICA

11

Plan de aprovechamiento de los recursos turísticos de los municipios no costeros de Guipúzcoa : comarca «Tolosa» : plan de aprovechamiento, necesidades / Secretaría de Estado de Turismo ; Ocínco-Eginai. — *Escala aproximada [1:14000].* — 1981. — 1 plano ; 76x55 cm. Consultado en: DFG, Medio Ambiente. — San Sebastián.

12

Plan de aprovechamiento de los recursos turísticos de los municipios no costeros de Guipúzcoa : comarca «Tolosa» : recursos y oferta turística, situación actual / Secretaría de Estado de Turismo ; Ocínco-Eginai. — *Escala aproximada [1:14000].* — 1981. — 1 plano ; 76x55 cm. Consultado en: DFG, Medio Ambiente. — San Sebastián.

13

Estudio urbanístico y recogida de información urbanística básica de 36 municipios de la provincia de Guipúzcoa : definición de criterios para su ordenación urbana : estudio urbanístico de Elduayen : información urbanística / [Ministerio de la Vivienda, Dirección General de Urbanismo] ; Estudio Medem. — *Escala 1:5000.* — 1977. — 1 plano en 2 hojas ; 160x81 y 86x110 cm. Consultado en: DFG, Urbanismo. — San Sebastián.

14

[Líneas de puestos de caza] : Elduayen / Sociedad de caza Muga. — *Escala 1:5000.* — 1985. — 3 hojas : col. ; 56x75 cm. Consultado en: DFG, Montes. — San Sebastián.

15

Red de saneamiento de Elduayen : alcantarillado, sumideros y bajantes / Diputación Foral de Guipúzcoa ; ingenieros: P. Lapazarain... [et al.]. — *Escala 1:1000.* — 1983. — 1 plano ; 60x85 cm.

Consultado en: DFG, Medio Ambiente. — San Sebastián.

16

Colector general del río Berástegui y ramales de enlace con los saneamientos de Elduayen, Eldua, Berrobi, Belaunza e Ibarra : planta general / Diputación Foral de Guipúzcoa ; José M^a Elósegui Amundarain... [et al.]. — *Escala 1:1000*. — 1984. — 1 plano en 5 hojas ; dimensiones varias.
Consultado en: DFG, Medio Ambiente. — San Sebastián.

CARTOGRAFIA ECOLOGICA

17

Ordenación piscícola de los ríos de la provincia [de Guipúzcoa] : zona turística en la cuenca hidrográfica del río Leizaran : coto fluvial de pesca / Diputación de Guipúzcoa. — *Escala 1:10000*. — 1963. — 1 plano ; 83x147 cm.
Consultado en: DFG, Montes (expediente 9/30, 1963). — San Sebastián.

31 ELGOIBAR

CARTOGRAFIA DE BASE, MATEMATICA, GEODESICA

1

Plano general [catastral] : Elgoibar / Servicio de Valoración Urbana ; arquitecto: José M. de Iturriaga Dou. — *Escala 1:5000*. — 1973. — 1 plano en 14 hojas ; 60x85 cm. — Planimétrico.
Consultado en: DFG, Hacienda Foral. — San Sebastián.

2

[Catastro de riqueza rústica : Elgoibar / Diputación Foral de Guipúzcoa ; Neurri]. — *Escala aproximada [1:7000]*. — [1984-]. — 26 fotografías aéreas : col. ; 33x31 cm + fichas técnicas por parcela. — Vuelo de base: 1983. — Datos catastrales de 1954. — Fichas técnicas actualizadas. — Reducción de la fotografía aérea a escala 1:3000. Consultado en: DFG, Hacienda Foral. — San Sebastián.

3

[Catastro de riqueza rústica : Elgoibar / Diputación Foral de Guipúzcoa ; Neurri].

— *Escala aproximada [1:3000]*. — [1984-]. — 26 fotografías aéreas : col. ; 71x71 cm + fichas técnicas por parcela. — Vuelo de base: 1983. — Datos catastrales de 1954. — Fichas técnicas actualizadas.
Consultado en: DFG, Hacienda Foral. — San Sebastián.

4

Plano fotogramétrico parcelario [catastral] : Elgoibar / Servicio de Valoración Urbana ; arquitecto: José M. de Iturriaga Dou. — *Escala 1:500*. — 1973. — 1 plano en 60 hojas ; 61x35 cm + fichas técnicas. — Equidistancia de las curvas de nivel: 1 metro.
Consultado en: DFG, Hacienda Foral. — San Sebastián.

CARTOGRAFIA FISIOGRAFICA

5

[Estudio de contaminación del agua de los embalses de Aixola y Urkulu :

cuenca de Aixola : cubierta vegetal / [Diputación Foral de Guipúzcoa ; Hibaia]. — [Escala no determinada]. — [1986]. — 1 plano ; 41x56 cm.
Consultado en: DFG, Medio Ambiente. — San Sebastián.

6

[Plan general de ordenación urbana] : hidrografía / [Ayuntamiento de Elgoibar ; Arquitecto: Carlos Casla Echevarri... et al.]. — Escala 1:50000. — [1971]. — 1 mapa ; 30x21 cm.
Consultado en: DFG, Urbanismo. — San Sebastián.

7

[Plan general de ordenación urbana] : vegetación de la comarca / [Ayuntamiento de Elgoibar ; Arquitecto: Carlos Casla Echevarri... et al.]. — Escala 1:50000. — [1971]. — 1 mapa ; 30x21 cm.
Consultado en: DFG, Urbanismo. — San Sebastián.

8

Estudio de riesgos naturales del Territorio Histórico de Guipúzcoa (2ª fase) : mapa de redes de drenaje del término municipal de Elgoibar / Diputación Foral de Guipúzcoa ; C.G.S. ; F. Tamés... [et al.]. — Escala 1:25000. — [1986]. — 1 mapa ; 34x54 cm.
Consultado en: DFG, Medio Ambiente. — San Sebastián.

9

Plan general de ordenación urbana de la villa de Elgoibar : pendientes / [Ayuntamiento de Elgoibar] ; Arquitecto: Carlos Casla Echevarri... [et al.]. — Escala 1:10000. — 1971. — 1 plano ; 43x104 cm.
Consultado en: DFG, Urbanismo. — San Sebastián.

10

[Estudio de evaluación de los recursos hidráulicos subterráneos del Territorio Histórico de Guipúzcoa : inventario de puntos de agua] : Elgoibar / [Diputación Foral de Guipúzcoa ; MOPU, Dirección General de Obras Hidráulicas]. — Escala 1:10000. — [1984]. — 1 plano ; 57x73 cm.

Consultado en: DFG, Medio Ambiente. — San Sebastián.

11

Plan director para la gestión de los residuos sólidos urbanos de Guipúzcoa : estudio geológico del vertedero de Elgoibar / Gipuzkoako Foru Aldundia ; I.R.S. — Escala 1:5000. — 1982. — 1 plano ; 30x41 cm.
Consultado en: DFG, Medio Ambiente. — San Sebastián.

12

Plan general de abastecimiento y saneamiento del Territorio Histórico de Guipúzcoa : mapa geológico y perfil longitudinal, Bajo Deba / Diputación Foral de Guipúzcoa ; Sener ; Geotheknika. — Escala 1:5000. — 1985. — 1 plano : col. ; 60x85 cm. — Incluye: perfil longitudinal a escala horizontal 1:5000, vertical 1:500.
Consultado en: DFG, Medio Ambiente. — San Sebastián.

13

Estudio de riesgos naturales del Territorio Histórico de Guipúzcoa (2ª fase) : mapa de procesos geológicos : Elgoibar / Diputación Foral de Guipúzcoa ; C.G.S. ; F. Tamés... [et al.]. — Escala 1:5000. — 1986. — 1 plano en 9 hojas ; 55x108 cm.
Consultado en: DFG, Medio Ambiente. — San Sebastián.

CARTOGRAFIA SOCIO-ECONOMICA

14

Plan de aprovechamiento de los recursos turísticos de los municipios no costeros de Guipúzcoa : comarca «Bajo Deva» : plan de aprovechamiento, necesidades / Secretaría de Estado de Turismo ; Ocincio-Eginai. — Escala aproximada [1:14000]. — 1981. — 1 plano ; 51x45 cm.
Consultado en: DFG, Medio Ambiente. — San Sebastián.

15

Plan de aprovechamiento de los recursos turísticos de los municipios no costeros de Guipúzcoa : comarca «Bajo Deva»: recursos y oferta turística, situación actual / Secretaría de Estado de Turismo ; Ocino-Eginai. — *Escala aproximada* [1:14000]. — 1981. — 1 plano ; 51x45 cm.

Consultado en: DFG, Medio Ambiente. — San Sebastián.

16

Normas subsidiarias de planeamiento : avance : Elgoibar : clasificación del suelo del término municipal / Arquitecto: L. Ulacia. — *Escala* 1:10000. — 1982. — 1 plano ; 110x135 cm.

Consultado en: DFG, Urbanismo. — San Sebastián.

17

Elgoibar : Normas subsidiarias de planeamiento : información : toponimia / Arquitecto: L. Ulacia. — *Escala* 1:10000. — 1982. — 1 plano ; 106x136 cm.

Consultado en: DFG, Urbanismo. — San Sebastián.

18

Plan integral de abastecimiento y saneamiento del Territorio Histórico de Guipúzcoa : esquema básico saneamiento Alto Deba / Diputación Foral de Guipúzcoa ; Sener. — *Escala* 1:10000. — 1985. — 1 plano ; 60x85 cm.

Consultado en: DFG, Medio Ambiente. — San Sebastián.

19

Plan integral de abastecimiento y saneamiento del Territorio Histórico de Guipúzcoa : esquema básico abastecimiento Bajo Deba y Kosta / Diputación Foral de Guipúzcoa ; Sener. — *Escala* 1:10000. — 1985. — 1 plano en 2 hojas ; 60x85 cm.

Consultado en: DFG, Medio Ambiente. — San Sebastián.

20

Plan general de ordenación urbana de la villa de Elgoibar : plan de actuación / [Ayuntamiento de Elgoibar] ; Arquitecto:

Carlos Casla Echevarri... [et al.]. — *Escala* 1:5000. — 1971. — 1 plano ; 107x176 cm. Consultado en: DFG, Urbanismo. — San Sebastián.

21

Plan general de ordenación urbana de la villa de Elgoibar : zonificación / [Ayuntamiento de Elgoibar] ; Arquitecto: Carlos Casla Echevarri... [et al.]. — *Escala* 1:5000. — 1971. — 1 plano ; 107x176 cm. Consultado en: DFG, Urbanismo. — San Sebastián.

22

Plan general de ordenación urbana de la villa de Elgoibar : estado actual / [Ayuntamiento de Elgoibar] ; Arquitecto: Carlos Casla Echevarri... [et al.]. — *Escala* 1:5000. — 1971. — 1 plano ; 107x176 cm. Consultado en: DFG, Urbanismo. — San Sebastián.

23

Plan general de ordenación urbana de la villa de Elgoibar : edificios y zonas especiales actuales / [Ayuntamiento de Elgoibar] ; Arquitecto: Carlos Casla Echevarri... [et al.]. — *Escala* 1:5000. — 1971. — 1 plano ; 107x176 cm. Consultado en: DFG, Urbanismo. — San Sebastián.

24

Plan general de ordenación urbana de la villa de Elgoibar : comunidades / [Ayuntamiento de Elgoibar] ; Arquitecto: Carlos Casla Echevarri... [et al.]. — *Escala* 1:5000. — 1971. — 1 plano ; 107x176 cm. Consultado en: DFG, Urbanismo. — San Sebastián.

25

Plan general de ordenación urbana de la villa de Elgoibar : densidades, edificables y desarrollo / [Ayuntamiento de Elgoibar] ; Arquitecto: Carlos Casla Echevarri... [et al.]. — *Escala* 1:5000. — 1971. — 1 plano ; 107x176 cm. Consultado en: DFG, Urbanismo. — San Sebastián.

26

Plan general de ordenación urbana de la villa de Elgoibar : edificios y zonas especiales actuales y futuros / [Ayuntamiento de Elgoibar] ; Arquitecto: Carlos Casla Echevarri... [et al.]. — *Escala 1:5000*. — 1971. — 1 plano ; 107x176 cm.
Consultado en: DFG, Urbanismo. — San Sebastián.

27

Plan general de ordenación urbana de la villa de Elgoibar : viales / [Ayuntamiento de Elgoibar] ; Arquitecto: Carlos Casla Echevarri... [et al.]. — *Escala 1:5000*. — 1971. — 1 plano ; 107x176 cm.
Consultado en: DFG, Urbanismo. — San Sebastián.

28

Plan general de ordenación urbana de la villa de Elgoibar : redes de agua / [Ayuntamiento de Elgoibar] ; Arquitecto: Carlos Casla Echevarri... [et al.]. — *Escala 1:5000*. — 1971. — 1 plano ; 107x176 cm.
Consultado en: DFG, Urbanismo. — San Sebastián.

29

Plan general de ordenación urbana de la villa de Elgoibar : redes de saneamiento / [Ayuntamiento de Elgoibar] ; Arquitecto: Carlos Casla Echevarri... [et al.]. — *Escala 1:5000*. — 1971. — 1 plano ; 107x176 cm.
Consultado en: DFG, Urbanismo. — San Sebastián.

30

Plan general de ordenación urbana de la villa de Elgoibar : redes de energía / [Ayuntamiento de Elgoibar] ; Arquitecto: Carlos Casla Echevarri... [et al.]. — *Escala 1:5000*. — 1971. — 1 plano ; 107x176 cm.
Consultado en: DFG, Urbanismo. — San Sebastián.

31

Plan general de ordenación urbana de la villa de Elgoibar : zonificación / [Ayuntamiento de Elgoibar] ; Arquitecto: Carlos Casla Echevarri... [et al.]. — *Escala 1:5000*. — 1977. — 1 plano ; 107x176 cm.
— Reforma del plan general de 1971.

Consultado en: DFG, Urbanismo. — San Sebastián.

32

Anteproyecto de la red de colectores generales de la cuenca de río Deba : localización de industrias / Gobierno Vasco, Política Territorial y Transportes ; IM-POLUSA, Ingeniería de la polución — *Escala 1:5000*. — [1984]. — 1 plano en 24 hojas ; 60x85 cm.

Consultado en: Gobierno Vasco, Viceconsejería de Medio Ambiente. — Vitoria.

33

Elgoibar : Normas subsidiarias de planeamiento : avance : usos en plantas bajas / Arquitecto: L. Ulacia. — *Escala 1:2000*. — 1982. — 1 plano ; 83x200 cm.
Consultado en: DFG, Urbanismo. — San Sebastián.

34

Elgoibar : Normas subsidiarias de planeamiento : avance : equipamientos y sistemas generales / Arquitecto: L. Ulacia. — *Escala 1:2000*. — 1982. — 1 plano en 2 hojas ; 83x200 cm.

Consultado en: DFG, Urbanismo. — San Sebastián.

35

Elgoibar : Normas subsidiarias de planeamiento : avance : usos pormenorizados / Arquitecto: L. Ulacia. — *Escala 1:2000*. — 1982. — 1 plano ; 83x200 cm.
Consultado en: DFG, Urbanismo. — San Sebastián.

36

Elgoibar : Normas subsidiarias de planeamiento : avance : viales y aparcamientos / Arquitecto: L. Ulacia. — *Escala 1:2000*. — 1982. — 1 plano ; 83x200 cm.

Consultado en: DFG, Urbanismo. — San Sebastián.

37

Elgoibar : Normas subsidiarias de planeamiento : avance : divisiones en sectores y unidades de actuación / Arquitecto: L. Ulacia. — *Escala 1:2000*. — 1982.

— 1 plano en 2 hojas ; 83x200 y 82x115 cm.

Consultado en: DFG, Urbanismo. — San Sebastián.

38

Elgoibar : Normas subsidiarias de planeamiento : información : red general de distribución de agua / Arquitecto: L.

Ulacia. — *Escala 1:2000*. — 1982. — 1 plano en 2 hojas ; 83x196 [y] 83x150 cm.

Consultado en: DFG, Urbanismo. — San Sebastián.

39

Elgoibar : Normas subsidiarias de planeamiento : información : red general de saneamiento / Arquitecto: L. Ulacia.

— *Escala 1:2000*. — 1982. — 1 plano en 2 hojas ; 82x198 [y] 83x146 cm.

Consultado en: DFG, Urbanismo. — San Sebastián.

40

Elgoibar : Normas subsidiarias de planeamiento : información : tráfico y aparcamientos / Arquitecto: L. Ulacia.

— *Escala 1:2000*. — 1982. — 1 plano ; 83x198 cm.

Consultado en: DFG, Urbanismo. — San Sebastián.

41

Elgoibar : Normas subsidiarias de planeamiento : información : viales y equipamientos / Arquitecto: L. Ulacia.

— *Escala 1:2000*. — 1982. — 1 plano ; 83x146 cm.

Consultado en: DFG, Urbanismo. — San Sebastián.

42

Elgoibar : Normas subsidiarias de planeamiento : información : viales / Arquitecto: L. Ulacia.

— *Escala 1:2000*. — 1982. — 1 plano ; 83x213 cm.

Consultado en: DFG, Urbanismo. — San Sebastián.

43

Elgoibar : Normas subsidiarias de planeamiento : información : equipamientos y espacios libres / Arquitecto:

L. Ulacia. — *Escala 1:2000*. — 1982. — 1 plano ; 83x213 cm.

Consultado en: DFG, Urbanismo. — San Sebastián.

44

Elgoibar : Normas subsidiarias de planeamiento : información : localización de viviendas / Arquitecto: L. Ulacia.

— *Escala 1:2000*. — 1982. — 1 plano en 2 hojas ; 82x198 [y] 81x146 cm.

Consultado en: DFG, Urbanismo. — San Sebastián.

45

Elgoibar : Normas subsidiarias de planeamiento : información : división en polígonos y usos según P.G. 1973 / Arquitecto: L. Ulacia.

— *Escala 1:2000*. — 1982. — 1 plano en 2 hojas ; 83x198 cm.

Consultado en: DFG, Urbanismo. — San Sebastián.

46

Elgoibar : Normas subsidiarias de planeamiento : información : ocupación y usos del suelo en 1945 / Arquitecto:

L. Ulacia. — *Escala 1:2000*. — 1982. — 1 plano ; 42x140 cm.

Consultado en: DFG, Urbanismo. — San Sebastián.

47

Plan integral de abastecimiento y saneamiento del Territorio Histórico de Guipúzcoa : conducciones de abastecimiento del Medio y Bajo Deba, planta y perfil longitudinal / Diputación Foral de Guipúzcoa ; Sener.

— *Escala 1:2000*. — 1985. — 1 plano en 2 hojas ; 60x55 cm.

— Incluye: perfil longitudinal a escala horizontal 1:2000, vertical 1:400.

Consultado en: DFG, Medio Ambiente. — San Sebastián.

48

Proyecto de mejora del abastecimiento y distribución de agua a Elgoibar : planta zona urbana / Ayuntamiento de Elgoibar ; Eraiki... [et al.].

— *Escala 1:1000*. — 1981. — 1 plano ; 45x114 cm.

Consultado en: DFG, Medio Ambiente. — San Sebastián.

49

Elgoibar : Normas subsidiarias de planeamiento : información : Elgoibar a mediados del S. XVI / Arquitecto: L. Ulaia. — *Escala 1:1000*. — 1982. — 1 plano ; 41x94 cm.

Consultado en: DFG, Urbanismo. — San Sebastián.

50

[Red municipal de alumbrado público de] : Elgoibar / [Ayuntamiento de Elgoibar ; Eraiki] — *Escala 1:1000*. — [1982]. — 1 plano en 9 hojas ; 60x86 cm.

Consultado en: Ayuntamiento de Elgoibar. — Elgoibar.

51

[Red municipal de agua] : Elgoibar / [Ayuntamiento de Elgoibar ; Eraiki] — *Escala 1:1000*. — [1982]. — 1 plano en 9 hojas ; 60x84 cm.

Consultado en: Ayuntamiento de Elgoibar. — Elgoibar.

52

[Red municipal de saneamiento] : Elgoibar / [Ayuntamiento de Elgoibar ; Eraiki] — *Escala 1:1000*. — [1982]. — 1 plano en 9 hojas ; 60x85 cm.

Consultado en: Ayuntamiento de Elgoibar. — Elgoibar.

53

Red subterránea a M[edia] T[ensión] y B[aja] T[ensión] : Elgoibar : sector... / Iberduero, San Sebastián. — *Escala 1:500*. — 198?. — 27 planos : col. ; 60x84 cm. — Planimétrico. — Incluye esquema de las arquetas de registro y de salida del centro de transformación. — Digitalizado en 1987. Consultado en: Iberduero, Guetaria 13. — San Sebastián.

CARTOGRAFIA ECOLOGICA

54

Estudio de riesgos naturales del Territorio Histórico de Guipúzcoa (2ª fase) : mapa de riesgos potenciales : Elgoibar / Diputación Foral de Guipúzcoa ; C.G.S. ; F. Tamés... [et al.]. — *Escala 1:5000*. — 1986. — 1 plano en 9 hojas ; 55x96 cm.

Consultado en: DFG, Medio Ambiente. — San Sebastián.

33 ELGETA

CARTOGRAFIA DE BASE, MATEMATICA, GEODESICA

1

[Normas subsidiarias de planeamiento] : ordenación general : parcelario / Consejería de Ordenación Territorial, Urbanismo y Medio Ambiente. — [Escala no determinada]. — 1980. — 1 plano ; 20x32 cm.

Consultado en: DFG, Urbanismo. — San Sebastián.

2

Plano general [catastral] : Elgeta / Ministerio de Hacienda, Servicio de Valoración Urbana. — *Escala 1:5000*. — [1970]. — 1 plano en 6 hojas ; 63x89 cm. — Planimétrico.

Consultado en: DFG, Hacienda Foral. — San Sebastián.

3

[Catastro de riqueza rústica : Elgeta / Diputación Foral de Guipúzcoa ; Neurri]. — *Escala aproximada [1:7000]*. — [1984-].

— 9 fotografías aéreas : col. ; 33x31 cm + fichas técnicas por parcela. — Vuelo de base: 1983. — Datos catastrales de 1954. — Fichas técnicas actualizadas. — Reducción de la fotografía aérea a escala 1:3000.

Consultado en: DFG, Hacienda Foral. — San Sebastián.

4

[Catastro de riqueza rústica : Elgeta / Diputación Foral de Guipúzcoa ; Neurri]. — *Escala aproximada [1:3000]*. — [1984-]. — 9 fotografías aéreas : col. ; 71x71 cm + fichas técnicas por parcela. — Vuelo de base: 1983. — Datos catastrales de 1954. — Fichas técnicas actualizadas.

Consultado en: DFG, Hacienda Foral. — San Sebastián.

5

Normas subsidiarias de planeamiento de Elgueta : parcelario del Ministerio de Hacienda / Ayuntamiento de Elgueta ; arquitectos: J.Albisu, F. de León... [et al.]. — *Escala 1:1000*. — 1978. — 1 plano ; 85x105 cm.

Consultado en: DFG, Urbanismo. — San Sebastián.

6

Normas subsidiarias de planeamiento de Elgueta : topográfico : estado actual (1978) / Ayuntamiento de Elgueta ; arquitectos: J.Albisu, F. de León... [et al.]. — *Escala 1:1000*. — 1978. — 1 plano ; 85x105 cm.

Consultado en: DFG, Urbanismo. — San Sebastián.

7

Plano parcelario [catastral] : Elgueta / Ministerio de Hacienda, Servicio de Valoración Urbana. — *Escala 1:500*. — [1970]. — 1 plano en 11 hojas ; 63x88 cm + fichas técnicas. — Planimétrico.

Consultado en: DFG, Hacienda Foral. — San Sebastián.

CARTOGRAFIA FISIOGRAFICA

8

[Estudio de contaminación del agua de los embalses de Aixola y Urkulu] : cuenca de Aixola : cubierta vegetal / [Diputación Foral de Guipúzcoa ; Hibaia]. — [*Escala no determinada*]. — [1986]. — 1 plano ; 41x56 cm.

Consultado en: DFG, Medio Ambiente. — San Sebastián.

9

[Estudio de contaminación del agua de los embalses de Aixola y Urkulu] : embalse de Aixola: red hidrológica, focos de vertido / [Diputación Foral de Guipúzcoa]. — *Escala 1:100000*. — 1985. — 1 mapa ; 44x50 cm.

Consultado en: DFG, Medio Ambiente. — San Sebastián.

10

[Estudio de evaluación de los recursos hidráulicos subterráneos del Territorio Histórico de Guipúzcoa : inventario de puntos de agua] : Elgeta / [Diputación Foral de Guipúzcoa ; MOPU, Dirección General de Obras Hidráulicas]. — *Escala [1:10000]*. — [1984]. — 1 plano ; 57x73 cm.

Consultado en: DFG, Medio Ambiente. — San Sebastián.

11

Plan general de ordenación urbana de Elgueta : pendientes del terreno / [Ayuntamiento de Elgueta] ; arquitectos: J.M. Basañez, J. Sáez. — *Escala 1:1000*. — 1972. — 1 plano : 82x109 cm.

Consultado en: DFG, Urbanismo. — San Sebastián.

CARTOGRAFIA SOCIO-ECONOMICA

12

Plan general de ordenación urbana de Elgueta : encuadre comarcal y depen-

dencia / [Ayuntamiento de Elgueta] ; arquitectos: J.M. Basañez, J. Saez. — *Escala 1:25000*. — 1972. — 1 mapa ; 60x107 cm. Consultado en: DFG, Urbanismo. — San Sebastián.

13

Plan de aprovechamiento de los recursos turísticos de los municipios no costeros de Guipúzcoa : comarca «Alto Deva»: plan de aprovechamiento, necesidades / Secretaría de Estado de Turismo ; Ocínco-Eginai. — *Escala aproximada [1:14000]*. — 1981. — 1 plano ; 69x54 cm.

Consultado en: DFG, Medio Ambiente. — San Sebastián.

14

Plan de aprovechamiento de los recursos turísticos de los municipios no costeros de Guipúzcoa : comarca «Alto Deva»: recursos y oferta turística, situación actual / Secretaría de Estado de Turismo ; Ocínco-Eginai. — *Escala aproximada [1:14000]*. — 1981. — 1 plano ; 68x54 cm.

Consultado en: DFG, Medio Ambiente. — San Sebastián.

15

Plan integral de abastecimiento y saneamiento Territorio Histórico de Guipúzcoa : esquema básico abastecimiento Bajo Deba / Diputación Foral de Guipúzcoa ; Sener. — *Escala 1:10000*. — 1985. — 1 plano ; 60x85 cm.

Consultado en: DFG, Medio Ambiente. — San Sebastián.

16

Plan general de ordenación urbana de Elgueta : término municipal y calificación del uso / [Ayuntamiento de Elgueta] ; arquitectos: J.M. Basañez, J. Sáez. — *Escala 1:5000*. — 1972. — 1 plano ; 89x126 cm.

Consultado en: DFG, Urbanismo. — San Sebastián.

17

Normas subsidiarias de planeamiento de Elgueta : estructura orgánica del territorio y usos globales / Ayuntamiento

de Elgueta ; arquitectos: J.Albisu, F. de León... [et al.]. — *Escala 1:5000*. — 1978. — 1 plano ; 127x104 cm.

Consultado en: DFG, Urbanismo. — San Sebastián.

18

Normas subsidiarias de planeamiento de Elgueta : ordenación : clasificación del suelo en el territorio municipal / Ayuntamiento de Elgueta ; arquitectos: J.Albisu, F. de León... [et al.]. — *Escala 1:5000*. — 1978. — 1 plano ; 127x104 cm.

Consultado en: DFG, Urbanismo. — San Sebastián.

19

[Proyecto de red de transporte básica entre Barcelona-Valencia y Vizcaya], gaseoducto Barcelona-Bilbao : planta : Elgueta / ENEGAS ; Initec ; [Mancomunidad del Alto Deva]. — *Escala 1:5000*. — 1980. — 1 plano ; 63x87 cm.

Consultado en: DFG, Urbanismo. — San Sebastián.

20

Anteproyecto de la red de colectores generales de la cuenca del río Deba : localización de industrias / Gobierno Vasco, Política Territorial y Transportes ; IMPOLUSA, ingeniería de la polución. — *Escala 1:5000*. — [1984]. — 1 plano en 24 hojas ; 60x84 cm.

Consultado en: Gobierno Vasco, Viceconsejería de Medio Ambiente. — Vitoria.

21

[Estudio de abastecimiento de agua al municipio de] Elgeta : estado actual / Kemen ; [Diputación Foral de Guipúzcoa... et al.]. — *Escala 1:5000*. — 1987. — 1 plano ; 50x72 cm.

Consultado en: DFG, Medio Ambiente. — San Sebastián.

22

Plan general de ordenación urbana de Elgueta : plan de etapas inversión y financiación de la infraestructura viaria / [Ayuntamiento de Elgueta] ; arquitectos: J.M. Basañez, J. Sáez. — *Escala 1:2000*. — 1972. — 3 planos en 1 hoja ; 82x92 cm.

Consultado en: DFG, Urbanismo. — San Sebastián.

23

Normas subsidiarias de planeamiento de Elgueta : ordenación : espacio público / Ayuntamiento de Elgueta ; arquitectos: J.Albisu, F. de León... [et al.]. — *Escala 1:2000*. — 1978. — 1 plano ; 43x53 cm.

Consultado en: DFG, Urbanismo. — San Sebastián.

24

Normas subsidiarias de planeamiento de Elgueta : plan general Basañez-Sáez (1973) : propuesta de ordenación / Ayuntamiento de Elgueta ; arquitectos: J.Albisu, F. de León... [et al.]. — *Escala 1:2000*. — 1978. — 1 plano ; 43x54 cm.

Consultado en: DFG, Urbanismo. — San Sebastián.

25

Plan general de ordenación urbana de Elgueta : localización de actividades básicas / [Ayuntamiento de Elgueta] ; arquitectos: J.M. Basañez, J. Sáez. — *Escala 1:1000*. — 1972. — 1 plano : 82x109 cm.

Consultado en: DFG, Urbanismo. — San Sebastián.

26

Plan general de ordenación urbana de Elgueta : clasificación de vías de tráfico / [Ayuntamiento de Elgueta] ; arquitectos: J.M. Basañez, J. Sáez. — *Escala 1:1000*. — 1972. — 1 plano : 82x109 cm.

Consultado en: DFG, Urbanismo. — San Sebastián.

27

Plan general de ordenación urbana de Elgueta : reglamentación y límites de uso de los terrenos / [Ayuntamiento de Elgueta] ; arquitectos: J.M. Basañez, J. Sáez. — *Escala 1:1000*. — 1972. — 1 plano ; 82x109 cm.

Consultado en: DFG, Urbanismo. — San Sebastián.

28

Plan general de ordenación urbana de Elgueta : división en sectores para pla-

nes parciales / [Ayuntamiento de Elgueta] ; arquitectos: J.M. Basañez, J. Sáez. — *Escala 1:1000*. — 1972. — 1 plano ; 82x109 cm.

Consultado en: DFG, Urbanismo. — San Sebastián.

29

Plan general de ordenación urbana de Elgueta : sistema general de comunicaciones / [Ayuntamiento de Elgueta] ; arquitectos: J.M. Basañez, J. Sáez. — *Escala 1:1000*. — 1972. — 1 plano ; 82x109 cm.

Consultado en: DFG, Urbanismo. — San Sebastián.

30

Plan general de ordenación urbana de Elgueta : vías peatonales que se conservan modifican o completan / [Ayuntamiento de Elgueta] ; arquitectos: J.M. Basañez, J. Sáez. — *Escala 1:1000*. — 1972. — 1 plano ; 82x109 cm.

Consultado en: DFG, Urbanismo. — San Sebastián.

31

Plan general de ordenación urbana de Elgueta : vías rodadas que se conservan modifican o completan / [Ayuntamiento de Elgueta] ; arquitectos: J.M. Basañez, J. Sáez. — *Escala 1:1000*. — 1972. — 1 plano ; 82x109 cm.

Consultado en: DFG, Urbanismo. — San Sebastián.

32

Plan general de ordenación urbana de Elgueta : zonas de uso público y privado existentes / [Ayuntamiento de Elgueta] ; arquitectos: J.M. Basañez, J. Sáez. — *Escala 1:1000*. — 1972. — 1 plano ; 82x109 cm.

Consultado en: DFG, Urbanismo. — San Sebastián.

33

Normas subsidiarias de planeamiento de Elgueta : cuadros de características : suelo urbanizable : sector III / Ayuntamiento de Elgueta ; arquitectos: J.Albisu, F. de León... [et al.]. — *Escala 1:1000*. — 1978. — 1 plano ; 43x80 cm.

Consultado en: DFG, Urbanismo. — San Sebastián.

34

Normas subsidiarias de planeamiento de Elgueta : cuadros de características : suelo urbanizable : sector II / Ayuntamiento de Elgueta ; arquitectos: J.Albisu, F. de León... [et al.]. — *Escala 1:1000*. — 1978. — 1 plano ; 43x53 cm.

Consultado en: DFG, Urbanismo. — San Sebastián.

35

Normas subsidiarias de planeamiento de Elgueta : cuadros de características : suelo urbanizable : sector I / Ayuntamiento de Elgueta ; arquitectos: J.Albisu, F. de León... [et al.]. — *Escala 1:1000*. — 1978. — 1 plano ; 43x157 cm.

Consultado en: DFG, Urbanismo. — San Sebastián.

36

Normas subsidiarias de planeamiento de Elgueta : cuadros de características : suelo urbano sector 9 : ordenación general / Ayuntamiento de Elgueta ; arquitectos: J.Albisu, F. de León... [et al.]. — *Escala 1:1000*. — 1978. — 1 plano ; 43x28 cm.

Consultado en: DFG, Urbanismo. — San Sebastián.

37

Normas subsidiarias de planeamiento de Elgueta : cuadros de características : suelo urbano sector 8 : ordenación : plantas bajas : ordenación general : parcelario, derribos / Ayuntamiento de Elgueta ; arquitectos: J.Albisu, F. de León... [et al.]. — *Escala 1:1000*. — 1978. — 1 plano ; 42x132 cm.

Consultado en: DFG, Urbanismo. — San Sebastián.

38

Normas subsidiarias de planeamiento de Elgueta : cuadros de características : suelo urbano sector 7 / Ayuntamiento de Elgueta ; arquitectos: J.Albisu, F. de León... [et al.]. — *Escala 1:1000*. — 1978. — 1 plano ; 43x28 cm.

Consultado en: DFG, Urbanismo. — San Sebastián.

39

Normas subsidiarias de planeamiento de Elgueta : cuadros de características : suelo urbano sector 6 : ordenación, plantas bajas ; ordenación general ; parcelario : derribos / Ayuntamiento de Elgueta ; arquitectos: J.Albisu, F. de León... [et al.]. — *Escala 1:1000*. — 1978. — 1 plano ; 43x132 cm.

Consultado en: DFG, Urbanismo. — San Sebastián.

40

Normas subsidiarias de planeamiento de Elgueta : cuadros de características : suelo urbano sector 5 / Ayuntamiento de Elgueta ; arquitectos: J.Albisu, F. de León... [et al.]. — *Escala 1:1000*. — 1978. — 1 plano ; 43x28 cm.

Consultado en: DFG, Urbanismo. — San Sebastián.

41

Normas subsidiarias de planeamiento de Elgueta : cuadros de características : suelo urbano sector 4 : ordenación, plantas bajas ; ordenación general ; parcelario : derribos / Ayuntamiento de Elgueta ; arquitectos: J.Albisu, F. de León... [et al.]. — *Escala 1:1000*. — 1978. — 1 plano ; 43x132 cm.

Consultado en: DFG, Urbanismo. — San Sebastián.

42

Normas subsidiarias de planeamiento de Elgueta : cuadros de características : suelo urbano sector 3 : ordenación, plantas bajas ; ordenación general ; parcelario / Ayuntamiento de Elgueta ; arquitectos: J.Albisu, F. de León... [et al.]. — *Escala 1:1000*. — 1978. — 4 planos en 1 hoja ; 43x132 cm.

Consultado en: DFG, Urbanismo. — San Sebastián.

43

Normas subsidiarias de planeamiento de Elgueta : cuadros de características : suelo urbano sector 2 / Ayuntamiento de Elgueta ; arquitectos: J.Albisu, F. de

León... [et al.]. — *Escala 1:1000*. — 1978. — 1 plano ; 43x28 cm.
Consultado en: DFG, Urbanismo. — San Sebastián.

44

Normas subsidiarias de planeamiento de Elgueta : cuadros de características : suelo urbano sector 1 / Ayuntamiento de Elgueta ; arquitectos: J.Albisu, F. de León... [et al.]. — *Escala 1:1000*. — 1978. — 2 planos en 1 hoja ; 43x132 cm. — Incluye: datos de superficie, usos y dotaciones, condiciones de volumen de la edificación, obras de urbanización y servicios urbanos, condiciones de gestión.
Consultado en: DFG, Urbanismo. — San Sebastián.

45

Normas subsidiarias de planeamiento de Elgueta : ordenación : alineaciones y rasantes de la edificación : red vial y aparcamiento / Ayuntamiento de Elgueta ; arquitectos: J.Albisu, F. de León... [et al.]. — *Escala 1:1000*. — 1978. — 1 plano ; 85x105 cm.
Consultado en: DFG, Urbanismo. — San Sebastián.

46

Normas subsidiarias de planeamiento de Elgueta : ordenación : usos del suelo en suelo urbano y urbanizable / Ayuntamiento de Elgueta ; arquitectos: J.Albisu, F. de León... [et al.]. — *Escala 1:1000*. — 1978. — 1 plano ; 85x105 cm.
Consultado en: DFG, Urbanismo. — San Sebastián.

47

Normas subsidiarias de planeamiento de Elgueta : ordenación : delimitación de suelo urbano y urbanizable : unidades de gestión y planeamiento / Ayuntamiento de Elgueta ; arquitectos: J.Albisu, F. de León... [et al.]. — *Escala 1:1000*. — 1978. — 1 plano ; 85x105 cm.
Consultado en: DFG, Urbanismo. — San Sebastián.

48

Normas subsidiarias de planeamiento de Elgueta : plan general Basañez-Sáez

(1973) : delimitación de casco urbano / Ayuntamiento de Elgueta ; arquitectos: J.Albisu, F. de León... [et al.]. — *Escala 1:1000*. — 1978. — 1 plano ; 43x54 cm.
Consultado en: DFG, Urbanismo. — San Sebastián.

49

Plan general de ordenación urbana de Elgueta : alineaciones en plantas bajas del suelo urbano / [Ayuntamiento de Elgueta] ; arquitectos: J.M. Basañez, J. Sáez. — *Escala 1:500*. — 1972. — 1 plano ; 81x109 cm.
Consultado en: DFG, Urbanismo. — San Sebastián.

50

Plan general de ordenación urbana de Elgueta : planeamiento anterior, plan de urbanización de regiones desvastadas del año 1942 / [Ayuntamiento de Elgueta] ; arquitectos: J.M. Basañez, J. Sáez. — *Escala 1:500*. — 1972. — 1 plano ; 81x109 cm.
Consultado en: DFG, Urbanismo. — San Sebastián.

51

Plan general de ordenación urbana de Elgueta : análisis del grado de aplicación del plan de regiones desvastadas / [Ayuntamiento de Elgueta] ; arquitectos: J.M. Basañez, J. Sáez. — *Escala 1:500*. — 1972. — 1 plano ; 81x109 cm.
Consultado en: DFG, Urbanismo. — San Sebastián.

52

Plan general de ordenación urbana de Elgueta : alineaciones y rasantes en suelo urbano / [Ayuntamiento de Elgueta] ; arquitectos: J.M. Basañez, J. Sáez. — *Escala 1:500*. — 1972. — 1 plano ; 81x109 cm.
Consultado en: DFG, Urbanismo. — San Sebastián.

53

Plan general de ordenación urbana de Elgueta : servicios urbanos existentes / [Ayuntamiento de Elgueta] ; arquitectos: J.M. Basañez, J. Sáez. — *Escala 1:500*. — 1972. — 1 plano ; 81x109 cm.

Consultado en: DFG, Urbanismo. — San Sebastián.

54

Plan general de ordenación urbana de Elgueta : asentamientos urbanos / [Ayuntamiento de Elgueta] ; arquitectos: J.M. Basañez, J. Sáez. — *Escala 1:500*. — 1972. — 1 plano ; 81x109 cm.

Consultado en: DFG, Urbanismo. — San Sebastián.

55

Red subterránea a M[edia] T[ensión] y B[aja] T[ensión] : Elgeta : sector... / Iberduero, San Sebastián. — *Escala 1:500*. — 198?. — 1 plano : col. ; 60x84 cm. — Planimétrico. — Incluye esquema de las arquetas de registro y de salida del centro de transformación. — Prevista su digitalización en 1989.

Consultado en: Iberduero, Guetaria 13. — San Sebastián.

34 ESKORIATZA

CARTOGRAFIA DE BASE, MATEMATICA, GEODESICA

1

Revisión del P.G.O.U. de Escoriaza : geografía : topografía / Promotor: Ayto. Escoriaza ; arquitectos: A. de la Hoz, F. de León, J. Zubiría — *Escala 1:250000*. — 1977. — 1 mapa ; 42x90 cm.

Consultado en: DFG, Urbanismo. — San Sebastián.

2

Plano general [catastral] : Escoriaza / Ministerio de Hacienda, Servicio de Valoración Urbana. — *Escala 1:5000*. — [1970]. — 1 plano en 9 hojas ; 62x87 cm. — Planimétrico.

Consultado en: DFG, Valoración Urbana. — San Sebastián.

3

Revisión del P.G.O.U. de Escoriaza : fotoplano / Promotor: Ayto. Escoriaza ; arquitectos: A. de la Hoz, F. de León, J. Zubiría — *Escala 1:6000*. — 1977. — 1 plano ; 42x134 cm.

Consultado en: DFG, Urbanismo. — San Sebastián.

4

[Catastro de riqueza rústica : Eskoriatza / Diputación Foral de Guipúzcoa ; Neurri]. — *Escala aproximada [1:7000]*. — [1984-]. — 28 fotografías aéreas : col. ; 33x31 cm + fichas técnicas. — Vuelo de base: 1983. — Datos catastrales de 1954. — Fichas técnicas actualizadas. — Reducción de la fotografía aérea a escala 1:3000. Consultado en: DFG, Hacienda Foral. — San Sebastián.

5

[Casco urbano de] Eskoriatza / Diputación Foral de Guipúzcoa, Cartografía. — *Escala 1:5000* — [1980] — 1 plano ; 60x84 cm. — Vuelo de base 1983. — Coordenadas UTM. — Derivado del plano a escala 1:5000 de la provincia.

Consultado en: DFG, Información Territorial.

6

[Catastro de riqueza rústica : Eskoriatza / Diputación Foral de Guipúzcoa ; Neurri]. — *Escala aproximada [1:3000]*. — [1984-]. — 28 fotografías aéreas : col. ; 71x71 cm + fichas técnicas por parcela. — Vuelo de base: 1983. — Datos catastrales de 1954. — Fichas técnicas actualizadas.

Consultado en: DFG, Hacienda Foral. — San Sebastián.

7

Plano parcelario [catastral] : Escoriaza / Ministerio de Hacienda, Servicio de Valoración Urbana. — *Escala 1:500*. — [1970]. — 1 plano en 15 hojas ; 63x91 cm + fichas técnicas. — Planimétrico. Consultado en: DFG, Hacienda Foral. - San Sebastián.

CARTOGRAFIA FISIOGRAFICA

8

[Estudio de contaminación del agua de los embalses de Aixola y Urkulu] : cuenca de Urkulu: (Bolivar) cubierta vegetal / [Diputación Foral de Guipúzcoa]. — *Escala no determinada*. — [1986]. — 1 plano ; 35x32 cm. Consultado en: DFG, Medio Ambiente. — San Sebastián.

9

[Estudio de contaminación del agua de los embalses de Aixola y Urkulu] : cuenca de Urkulu : cubierta vegetal / [Diputación Foral de Guipúzcoa]. — *Escala no determinada*. — [1986]. — 1 plano ; 42x73 cm. Consultado en: DFG, Medio Ambiente. — San Sebastián.

10

Plan director para la gestión de los residuos sólidos urbanos de Guipúzcoa : estudio geológico del vertedero de Eskoriatza / Gipuzkoako Foru Aldundia ; I.R.S. — *Escala 1:5000*. — 1982. — 1 plano ; 30x41 cm. Consultado en: DFG, Medio Ambiente. — San Sebastián.

CARTOGRAFIA SOCIO-ECONOMICA

11

Revisión del PG.OU. de Escoriaza : tráfico : red comarcal / Promotor: Ayto. Escoriaza ; arquitectos: A. de la Hoz, F. de León, J. Zubiría. — *Escala 1:50000*. — 1977. — 1 mapa ; 43x42 cm. Consultado en: DFG, Urbanismo. — San Sebastián.

12

Revisión del PG.OU. de Escoriaza : evolución de la comarca 1900-1972 / Promotor: Ayto. Escoriaza ; arquitectos: A. de la Hoz, F. de León, J. Zubiría. — *Escala 1:50000*. — 1977. — 1 mapa ; 43x81 cm. Consultado en: DFG, Urbanismo. — San Sebastián.

13

Revisión del PG.OU. de Escoriaza : tendidos eléctricos / Promotor: Ayto. Escoriaza ; arquitectos: A. de la Hoz, F. de León, J. Zubiría. — *Escala 1:10000*. — 1977. — 1 plano ; 42x108 cm. Consultado en: DFG, Urbanismo. — San Sebastián.

14

Revisión del PG.OU. de Escoriaza : delimitación, suelo urbano / Promotor: Ayto. Escoriaza ; arquitectos: A. de la Hoz, F. de León, J. Zubiría. — *Escala 1:10000*. — 1977. — 1 plano ; 42x84 cm. — Plano original escala 1:5000. Consultado en: DFG, Urbanismo. — San Sebastián.

15

Normas subsidiarias de planeamiento de Eskoriatza : estructura orgánica del territorio y usos globales / Ayuntamiento de Eskoriatza ; arquitectos: Angel de la Hoz, Francisco de León. — *Escala 1:10000*. — 1981. — 1 plano ; 126x104 cm. Consultado en: DFG, Urbanismo. — San Sebastián.

16

Normas subsidiarias de planeamiento de Eskoriatza : clasificación del suelo : ordenación del suelo no urbanizable

/ Ayuntamiento de Eskoriatza ; arquitectos: Angel de la Hoz, Francisco de León. — *Escala 1:10000*. — 1981. — 1 plano ; 126x104 cm.

Consultado en: DFG, Urbanismo. — San Sebastián.

17

Plan de aprovechamiento de los recursos turísticos de los municipios no costeros de Guipúzcoa : comarca «Alto Deva»: plan de aprovechamiento, necesidades / Secretaría de Estado de Turismo ; Ocinco-Eginai. — *Escala aproximada [1:14000]*. — 1981. — 1 plano ; 69x54 cm.

Consultado en: DFG, Medio Ambiente. — San Sebastián.

18

Plan de aprovechamiento de los recursos turísticos de los municipios no costeros de Guipúzcoa : comarca «Alto Deva»: recursos y oferta turística, situación actual / Secretaría de Estado de Turismo ; Ocinco-Eginai. — *Escala aproximada [1:14000]*. — 1981. — 1 plano ; 68x54 cm.

Consultado en: DFG, Medio Ambiente. — San Sebastián.

19

Plan integral de abastecimiento y saneamiento Territorio Histórico de Guipúzcoa : esquema básico saneamiento Alto Deva / Diputación Foral de Guipúzcoa ; Sener. — *Escala 1:10000*. — 1985. — 1 plano ; 60x85 cm.

Consultado en: DFG, Medio Ambiente. — San Sebastián.

20

Plan integral de abastecimiento y saneamiento Territorio Histórico de Guipúzcoa : esquema básico abastecimiento Alto Deva / Diputación Foral de Guipúzcoa ; Sener. — *Escala 1:10000*. — 1985. — 1 plano en 4 hojas ; 60x85 cm.

Consultado en: DFG, Medio Ambiente. — San Sebastián.

21

Plan integral de abastecimiento y saneamiento Territorio Histórico de Gui-

púzcoa : esquema básico saneamiento Alto Deva / Diputación Foral de Guipúzcoa ; Sener. — *Escala 1:10000*. — 1985. — 1 plano en 3 hojas ; 60x85 cm.

Consultado en: DFG, Medio Ambiente. — San Sebastián.

22

Plan general Escoriaza : plan de comunicaciones del término municipal y composición de barrios / Ayuntamiento de Escoriaza ; arquitecto: Vicente Guibertazcue. — *Escala 1:5000*. — 1964. — 1 plano ; col. ; 60x123 cm.

Consultado en: DFG, Urbanismo. — San Sebastián.

23

Plan de regulación y utilización de recursos hidráulicos de la provincia de Guipúzcoa : Alto Ego / MOPU y Diputación Provincial de Guipúzcoa... [et al.]. — *Escala 1:5000*. — 1971. — 1 plano ; 46x96 cm.

Consultado en: DFG, Medio Ambiente. — San Sebastián.

24

Revisión del P.G.O.U. de Escoriaza : usos del suelo propuestos por el P[lan] G[eneral] de 1957 / Promotor: Ayto. Escoriaza ; arquitectos: A. de la Hoz, F. de León, J. Zubiría. — *Escala 1:5000*. — 1977. — 1 plano ; 42x57 cm.

Consultado en: DFG, Urbanismo. — San Sebastián.

25

Revisión del P.G.O.U. de Escoriaza : usos del suelo y edificación en 1965 / Promotor: Ayto. Escoriaza ; arquitectos: A. de la Hoz, F. de León, J. Zubiría. — *Escala 1:5000*. — 1977. — 1 plano ; 42x57 cm.

Consultado en: DFG, Urbanismo. — San Sebastián.

26

Revisión del P.G.O.U. de Escoriaza : usos del suelo propuestos por el P[lan] G[eneral] vigente / Promotor: Ayto. Escoriaza ; arquitectos: A. de la Hoz, F. de León, J. Zubiría. — *Escala 1:5000*. — 1977. — 1 plano ; 42x57 cm.

Consultado en: DFG, Urbanismo. — San Sebastián.

27

Revisión del P.G.O.U. de Escoriaza : usos del suelo y edificación en 1977 / Promotor: Ayto. Escoriaza ; arquitectos: A. de la Hoz, F. de León, J. Zubiría. — *Escala 1:5000*. — 1977. — 1 plano ; 43x57 cm.

Consultado en: DFG, Urbanismo. — San Sebastián.

28

Plan general de ordenación urbana 2 : avance : eje Arechavaleta-Escoriaza : usos del suelo / Promotor: Ayto. Escoriaza ; arquitectos: A. de la Hoz, F. de León... [et al.]. — *Escala 1:5000*. — 1978. — 1 plano ; 43x126 cm.

Consultado en: DFG, Urbanismo. — San Sebastián.

29

[Proyecto de red de transporte básica entre Barcelona-Valencia y Vizcaya], gaseoducto Barcelona-Bilbao / ENE-GAS ; Initec ; [Mancomunidad del Alto Deva]. — *Escala 1:5000*. — 1980. — 1 plano en 2 hojas ; 63x87 cm.

Consultado en: DFG, Urbanismo. — San Sebastián.

30

Anteproyecto de la red de colectores generales de la cuenca del río Deba : localización de Industrias / Gobierno Vasco, Política Territorial y transportes ; IM-POLUSA. — *Escala 1:5000*. — [1984]. — 1 plano en 24 hojas ; 60x84 cm.

Consultado en: Gobierno Vasco, Viceconsejería de Medio Ambiente. — Vitoria.

31

Plano de ordenación de Escoriaza : [zonificación] / Ayuntamiento de Escoriaza ; arquitecto: Felix Llanos]. — *Escala 1:2000*. — [1955]. — 1 plano : col. ; 28x104 cm.

Consultado en: DFG, Urbanismo. — San Sebastián.

32

Revisión del P.G.O.U. de Escoriaza : red [de] tráfico : plan general / Promotor: Ayto. Escoriaza ; arquitectos: A. de la Hoz, F. de León, J. Zubiría. — *Escala 1:2000*. — 1977. — 1 plano ; 42x108 cm.

Consultado en: DFG, Urbanismo. — San Sebastián.

33

Revisión del P.G.O.U. de Escoriaza : red viaria urbana : estado actual / Promotor: Ayto. Escoriaza ; arquitectos: A. de la Hoz, F. de León, J. Zubiría. — *Escala 1:2000*. — 1977. — 1 plano ; 42x108 cm.

Consultado en: DFG, Urbanismo. — San Sebastián.

34

Revisión del P.G.O.U. de Escoriaza : proyecto de variante / Promotor: Ayto. Escoriaza ; arquitectos: A. de la Hoz, F. de León, J. Zubiría. — *Escala 1:2000*. — 1977. — 1 plano ; 42x109 cm.

Consultado en: DFG, Urbanismo. — San Sebastián.

35

Revisión del P.G.O.U. de Escoriaza : agua: abastecimiento [y] distribución / Promotor: Ayto. Escoriaza ; arquitectos: A. de la Hoz, F. de León, J. Zubiría. — *Escala 1:2000*. — 1977. — 1 plano ; 42x108 cm.

Consultado en: DFG, Urbanismo. — San Sebastián.

36

Revisión del P.G.O.U. de Escoriaza : documento del plan general de 1957 / Promotor: Ayto. Escoriaza ; arquitectos: A. de la Hoz, F. de León, J. Zubiría. — *Escala 1:2000*. — 1977. — 1 plano ; 42x84 cm.

Consultado en: DFG, Urbanismo. — San Sebastián.

37

Revisión del P.G.O.U. de Escoriaza : poligonación / Promotor: Ayto. Escoriaza ; arquitectos: A. de la Hoz, F. de León, J. Zubiría. — *Escala 1:2000*. — 1977. — 1 plano ; 42x163 cm.

Consultado en: DFG, Urbanismo. — San Sebastián.

38

Revisión del P.G.O.U. de Escoriaza : poligonación : planes parciales aprobados / Promotor: Ayto. Escoriaza ; arquitectos: A. de la Hoz, F. de León, J. Zubiría. — *Escala 1:2000*. — 1977. — 1 plano ; 42x162 cm.

Consultado en: DFG, Urbanismo. — San Sebastián.

39

Revisión del P.G.O.U. de Escoriaza : implementación del plan general / Promotor: Ayto. Escoriaza ; arquitectos: A. de la Hoz, F. de León, J. Zubiría. — *Escala 1:2000*. — 1977. — 1 plano ; 42x163 cm. Consultado en: DFG, Urbanismo. — San Sebastián.

40

Plan general de ordenación urbana 2 : avance : valle del Deva : estructura urbana / Promotor: Ayto. Escoriaza ; arquitectos: A. de la Hoz, F. de León... [et al.]. — *Escala 1:2000*. — 1978. — 1 plano ; 42x158 cm.

Consultado en: DFG, Urbanismo. — San Sebastián.

41

Plan general de ordenación urbana 2 : avance : valle del Deva : usos pormenorizados del suelo / Promotor: Ayto. Escoriaza ; arquitectos: A. de la Hoz, F. de León... [et al.]. — *Escala 1:2000*. — 1978. — 1 plano ; 42x175 cm.

Consultado en: DFG, Urbanismo. — San Sebastián.

42

Plan general de ordenación urbana 2 : avance : valle del Deva : división en polígonos / Promotor: Ayto. Escoriaza ; arquitectos: A. de la Hoz, F. de León... [et al.]. — *Escala 1:2000*. — 1978. — 1 plano ; 42x175 cm.

Consultado en: DFG, Urbanismo. — San Sebastián.

43

Normas subsidiarias de planeamiento de Eskoriatza : esquema general de abastecimiento de agua / Ayuntamiento de Eskoriatza ; arquitectos: Angel de la

Hoz, Francisco de León. — *Escala aproximada [1:2000]*. — 1981. — 1 plano ; 42x184 cm.

Consultado en: DFG, Urbanismo. — San Sebastián.

44

Normas subsidiarias de planeamiento de Eskoriatza : esquema general de saneamiento / Ayuntamiento de Eskoriatza ; arquitectos: Angel de la Hoz, Francisco de León. — *Escala 1:2000*. — 1981. — 1 plano ; 42x184 cm.

Consultado en: DFG, Urbanismo. — San Sebastián.

45

Normas subsidiarias de planeamiento de Eskoriatza : esquema general de la red viaria : alineaciones y rasantes / Ayuntamiento de Eskoriatza ; arquitectos: Angel de la Hoz, Francisco de León. — *Escala 1:2000*. — 1981. — 1 plano ; 42x185 cm.

Consultado en: DFG, Urbanismo. — San Sebastián.

46

Normas subsidiarias de planeamiento de Eskoriatza : dotaciones en suelo urbano y urbanizable : sistemas generales y locales / Ayuntamiento de Eskoriatza ; arquitectos: Angel de la Hoz, Francisco de León. — *Escala 1:2000*. — 1981. — 1 plano ; 42x184 cm.

Consultado en: DFG, Urbanismo. — San Sebastián.

47

Normas subsidiarias de planeamiento de Eskoriatza : sistemas generales y usos globales en suelo urbano y urbanizable / Ayuntamiento de Eskoriatza ; arquitectos: Angel de la Hoz, Francisco de León. — *Escala 1:2000*. — 1981. — 1 plano ; 42x185 cm.

Consultado en: DFG, Urbanismo. — San Sebastián.

48

Normas subsidiarias de planeamiento de Eskoriatza : delimitación de suelo urbano y urbanizable : unidades de planeamiento y actuación urbanística

/ Ayuntamiento de Eskoriatza ; arquitectos: Angel de la Hoz, Francisco de León. — *Escala 1:2000*. — 1981. — 1 plano ; 42x185 cm.

Consultado en: DFG, Urbanismo. — San Sebastián.

49

Plano de ordenación de Escoriaza : [zonificación] / Ayuntamiento de Escoriaza ; arquitecto: Felix Llanos]. — *Escala 1:1000*. — 1955. — 1 plano : col. ; 46x213 cm.

Consultado en: DFG, Urbanismo. — San Sebastián.

50

[Plan general Escoriaza : división de áreas] / Ayuntamiento de Escoriaza ; arquitecto: Vicente Guibertazcue. — *Escala 1:1000*. — [1964]. — 1 plano ; 48x287 cm. Consultado en: DFG, Urbanismo. — San Sebastián.

51

Revisión del PGOU de Escoriaza : evolución histórica 1800 / Promotor: Ayto. Escoriaza ; arquitectos: A. de la Hoz, F. de León, J. Zubiría. — *Escala 1:1000*. — 1977. — 1 plano ; 42x56 cm.

Consultado en: DFG, Urbanismo. — San Sebastián.

52

Revisión del PGOU de Escoriaza : evolución histórica 1800-1950 / Promotor: Ayto. Escoriaza ; arquitectos: A. de la Hoz, F. de León, J. Zubiría. — *Escala 1:1000*. — 1977. — 1 plano ; 42x56 cm.

Consultado en: DFG, Urbanismo. — San Sebastián.

53

Revisión del PGOU de Escoriaza : evolución histórica 1950-[19]77 / Promotor: Ayto. Escoriaza ; arquitectos: A. de la Hoz, F. de León, J. Zubiría. — *Escala 1:1000*. — 1977. — 1 plano ; 42x56 cm. Consultado en: DFG, Urbanismo. — San Sebastián.

54

Revisión del PGOU de Escoriaza : edificios monumentales / Promotor: Ayto.

Escoriaza ; arquitectos: A. de la Hoz, F. de León, J. Zubiría. — *Escala 1:1000*. — 1977. — 1 plano ; 42x56 cm.

Consultado en: DFG, Urbanismo. — San Sebastián.

55

Plan especial del casco Histórico [de Escoriaza] : ordenación / Promotor: Ayto. de Escoriaza ; arquitecto: A. de la Hoz. — *Escala 1:1000*. — 1978. — 1 plano ; 42x57 cm.

Consultado en: DFG, Urbanismo. — San Sebastián.

56

Plan especial del Casco Histórico [de Escoriaza] : usos del suelo : régimen de propiedad ad-servidumbres / Promotor: Ayto. de Escoriaza ; arquitecto: A. de la Hoz. — *Escala 1:1000*. — 1978. — 1 plano ; 42x57 cm.

Consultado en: DFG, Urbanismo. — San Sebastián.

57

Plan especial del Casco Histórico [de Escoriaza] : usos de la edificación / Promotor: Ayto. de Escoriaza ; arquitecto: A. de la Hoz. — *Escala 1:1000*. — 1978. — 1 plano ; 42x57 cm.

Consultado en: DFG, Urbanismo. — San Sebastián.

58

Plan especial del Casco Histórico [de Escoriaza] : red viaria / Promotor: Ayto. de Escoriaza ; arquitecto: A. de la Hoz. — *Escala 1:1000*. — 1978. — 1 plano ; 42x57 cm.

Consultado en: DFG, Urbanismo. — San Sebastián.

59

Plan especial del Casco Histórico [de Escoriaza] : alineaciones : parcelas edificables / Promotor: Ayto. de Escoriaza ; arquitecto: A. de la Hoz. — *Escala 1:1000*. — 1978. — 1 plano ; 42x57 cm.

Consultado en: DFG, Urbanismo. — San Sebastián.

60

Plan especial del Casco Histórico [de Escoriaza] : zonificación : unidades de actuación / Promotor: Ayto. de Escoriaza ; arquitecto: A. de la Hoz. — *Escala 1:1000*. — 1978. — 1 plano ; 42x57 cm. Consultado en: DFG, Urbanismo. — San Sebastián.

61

Plan especial del Casco Histórico [de Escoriaza] : superposición con plan general / Promotor: Ayto. de Escoriaza ; arquitecto: A. de la Hoz. — *Escala 1:1000*. — 1978. — 1 plano ; 42x57 cm. Consultado en: DFG, Urbanismo. — San Sebastián.

62

Plan especial del Casco Histórico [de Escoriaza] : edificios, espacios y elementos monumentales / Promotor: Ayto. de Escoriaza ; arquitecto: A. de la Hoz. — *Escala 1:1000*. — 1978. — 1 plano ; 42x57 cm. Consultado en: DFG, Urbanismo. — San Sebastián.

63

Normas subsidiarias de planeamiento de Eskoriatza : cuadros de características : suelo urbano : sector I.3 (parcelario estado actual y ordenación) / Ayuntamiento de Eskoriatza ; arquitectos: Angel de la Hoz, Francisco de León. — *Escala 1:1000*. — 1981. — 2 planos en 1 hoja ; 42x80 cm. Consultado en: DFG, Urbanismo. — San Sebastián.

64

Plan especial del Casco Histórico [de Escoriaza] : propuesta tipológica / Promotor: Ayto. de Escoriaza ; arquitecto: A.

de la Hoz. — *Escala 1:500*. — 1978. — 1 plano ; 42x57 cm. Consultado en: DFG, Urbanismo. — San Sebastián.

65

Red subterránea a M[edia] T[ensión] y B[aja] T[ensión] : Eskoriatza : sector... / Iberduero, San Sebastián. — *Escala 1:500*. — 198?. — 6 planos : col. ; 60x84 cm. + planos de redes subterráneas no incluidas en planos de sector (2 planos ; 60x84 cm.). — Planimétrico. — Incluye esquema de las arquetas de registro y de salida del centro de transformación. — Digitalizado en 1988. Consultado en: Iberduero, Guetaria 13. — San Sebastián.

CARTOGRAFIA ECOLOGICA

66

[Estudio de contaminación del agua de los embalses de Aixola y Urkulu] : embalse de Urkulu: red hidrológica, focos de vertido / [Diputación Foral de Guipúzcoa]. — *Escala 1:10000*. — 1985. — 1 plano ; 43x71 cm. Consultado en: DFG, Medio Ambiente. — San Sebastián.

67

[Estudio de contaminación del agua de los embalses de Aixola y Urkulu] : embalse de Urkulu : (cuenca de Bolivar) red hidrológica, puntos de vertido / [Diputación Foral de Guipúzcoa]. — *Escala 1:10000*. — 1985. — 1 plano ; 37x49 cm. Consultado en: DFG, Medio Ambiente. — San Sebastián.

35 EZKIO-ITSASO

CARTOGRAFIA DE BASE, MATEMATICA, GEODESICA

1

Plano general [catastral] : Ezquioga-Ichaso / Ministerio de Hacienda, Servicio de Valoración Urbana ; arquitecto: José M. de Iturriaga Dou. — *Escala 1:5000*. — 1970. — 1 plano en 6 hojas ; varias dimensiones. — Planimétrico.
Consultado en: DFG, Hacienda Foral. — San Sebastián.

2

[Catastro de riqueza rústica : Ezkio-Itsaso / Diputación Foral de Guipúzcoa ; Neurri]. — *Escala aproximada [1:7000]*. — [1984-]. — 13 fotografías aéreas : col. ; 33x31 cm + fichas técnicas por parcela. — Vuelo de base: 1983. — Datos catastrales de 1954. — Fichas técnicas actualizadas. — Reducción de la fotografía aérea a escala 1:3000.
Consultado en: DFG, Hacienda Foral. — San Sebastián.

3

[Casco urbano de] Ezkio-Itsaso / Diputación Foral de Guipúzcoa, Cartografía. — *Escala 1:5000* — [1985] — 1 plano ; 60x84 cm. — Vuelo de base 1979. — Coordenadas UTM. — Derivado del plano a escala 1:5000 de la provincia.
Consultado en: DFG, Información Territorial.

4

[Catastro de riqueza rústica : Ezkio-Itsaso / Diputación Foral de Guipúzcoa ; Neurri]. — *Escala aproximada [1:3000]*. — [1984-]. — 13 fotografías aéreas : col. ; 71x71 cm + fichas técnicas por parcela. — Vuelo de base: 1983. — Datos catastrales de 1954. — Fichas técnicas actualizadas.
Consultado en: DFG, Hacienda Foral. — San Sebastián.

5

Plano parcelario [catastral] : Ezquioga-Ichaso / Ministerio de Hacienda, Servicio de Valoración Urbana ; arquitecto: José M. de Iturriaga Dou. — *Escala 1:500*. — 1970. — 1 plano en 22 hojas ; 62x85 cm + fichas técnicas. — Planimétrico.
Consultado en: DFG, Hacienda Foral. — San Sebastián.

6

[Plano taquimétrico de un sector de Ezkio-Itsaso / Ayuntamiento de Ezkio-Itsaso]. — *Escala 1:500*. — [1970]. — 1 plano ; 60x188 cm.
Consultado en: Ayto. de Ezkio-Itsaso. — Ezkio-Itsaso.

7

[Plano] topográfico en Ezquioga y Gaviaria / [Ayuntamiento de Ezkio-Itsaso]. — *Escala 1:500*. — 1974. — 1 plano ; 107x287 cm.
Consultado en: Ayto. de Ezkio-Itsaso. — Ezkio-Itsaso.

8

Ezquioga-Itsaso : polígono industrial : estado actual : [plano taquimétrico] / Neurri ; J. M. Albisu. — *Escala 1:500*. — 1974. — 1 plano : col. ; 101x304 cm.
Consultado en: Ayto. de Ezkio-Itsaso. — Ezkio-Itsaso.

CARTOGRAFIA FISIOGRAFICA

9

Estudio de impacto ambiental del embalse de «Ibai-Eder» : paisajes erosivos / Diputación Foral de Guipúzcoa ; INYPSA. — *Escala 1:10000*. — 1986. — 1 plano ; 85x119 cm.
Consultado en: DFG, Medio Ambiente. — San Sebastián.

CARTOGRAFIA SOCIO-ECÓNOMICA

10

Plan de aprovechamiento de los recursos turísticos de los municipios no costeros de Guipúzcoa : comarca «Goiherri»: plan de aprovechamiento : necesidades / Secretaría de Estado de Turismo ; Ocinco-Eginai. — *Escala aproximada [1:14000]*. — 1981. — 1 plano ; 67x59 cm.

Consultado en: DFG, Medio Ambiente. — San Sebastián.

11

Plan de aprovechamiento de los recursos turísticos de los municipios no costeros de Guipúzcoa : comarca «Goiherri»: recursos y oferta turística : situación actual / Secretaría de Estado de Turismo ; Ocinco-Eginai. — *Escala aproximada [1:14000]*. — 1981. — 1 plano ; 67x54 cm.

Consultado en: DFG, Medio Ambiente. — San Sebastián.

12

Información de redes municipales de servicios : abastecimiento de agua captaciones / Ayuntamiento de Zumárraga ; arquitectos: I. Díaz Goena, V. Rubio... [et al.]. — *Escala 1:10000*. — 1983. — 1 plano ; 108x110 cm.

Consultado en: DFG, Medio Ambiente. — San Sebastián.

13

Revisión del planeamiento de Ezkio-Itsaso : avance de planeamiento : estructura orgánica del territorio : sistemas generales y usos globales : clasificación del suelo / Promotor: Ayto. de Ezkio-Itsaso ; arqt.: P. Borde. — *Escala 1:10000*. — 1984. — 1 plano ; 84x150 cm.

Consultado en: DFG, Urbanismo. — San Sebastián.

14

[Estudio de abastecimiento de agua al municipio de] Ezkio-Ichaso : cuencas captadas y cuencas alternativas / Kermen ; [Diputación Foral de Guipúzcoa... et al.]. — *Escala 1:10000*. — 1987. — 1 pla-

no ; 61x82 cm.

Consultado en: DFG, Medio Ambiente. — San Sebastián.

15

Plan comarcal de ordenación : instalaciones de energía eléctrica en el valle del río Oriya : estado actual / Doxiadis Iberica. — *Escala 1:5000*. — [1966]. — 1 plano en 2 hojas : col. ; 84x105 cm.

Consultado en: DFG, Medio Ambiente. — San Sebastián.

16

Estudio urbanístico y recogida de información urbanística básica de 36 municipios de la provincia de Guipúzcoa : definición de criterios para su ordenación urbana : estudio urbanístico de Ezquioga Ichaso : información urbanística / [Ministerio de la Vivienda, Dirección General de Urbanismo] ; Estudio Medem. — *Escala 1:5000*. — 1977. — 1 plano ; 105x141 cm.

Consultado en: DFG, Urbanismo. — San Sebastián.

17

Estudio y comparación de alternativas para abastecimiento y otros usos de agua en la comarca del Goierri : embalse de Arriaran / Diputación Foral de Guipúzcoa ; ingeniero: José María Elósegui. — *Escala 1:5000*. — 1982. — 1 plano ; 60x84 cm.

Consultado en: DFG, Medio Ambiente. — San Sebastián.

18

Estudio y comparación de alternativas para abastecimiento y otros usos de agua en la comarca del Goierri : embalse de Santa Lucía / Diputación Foral de Guipúzcoa ; ingeniero: José María Elósegui. — *Escala 1:5000*. — 1982. — 1 plano ; 60x84 cm.

Consultado en: DFG, Medio Ambiente. — San Sebastián.

19

[Ezkio-Itsaso] : red de agua potable desde los manantiales hasta los depósitos / [Ayuntamiento de Ezkio-Itsaso]. —

Escala 1:5000. — 1982. — 1 plano ; 79x126 cm.

Consultado en: Ayto. de Ezkio-Itaso. — Ezkio-Itaso.

20

[Información de redes servicios municipales de Ezkio Itaso] : red de agua potable desde los manantiales hasta los depósitos / [Ingeniero: Antonio Ubillos Izaguirre]. — Escala 1:5000. — 1982. — 1 plano ; 82x127 cm.

Consultado en: DFG, Medio Ambiente. — San Sebastián.

21

Revisión del planeamiento de Ezkio-Itaso : avance de planeamiento : localización de zonas de actuación en suelo urbano y urbanizable : zona sur del municipio / Promotor: Ayto. de Ezkio-Itaso ; arqt.: P. Borde. — Escala 1:5000. — 1984. — 1 plano ; 84x125 cm.

Consultado en: DFG, Urbanismo. — San Sebastián.

22

[Lineas de puestos de caza] : Ezkio-Itaso / [Sociedad] Ezkio-Itaso. — Escala 1:5000. — 1985. — 2 hojas : col. ; 56x75 cm.

Consultado en: DFG, Montes. — San Sebastián.

23

[Estudio de abastecimiento de agua al municipio de] Ezkio-Itaso : estado actual / Kemen ; [Diputación Foral de Guipúzcoa... et al.]. — Escala 1:5000. — 1987. — 1 plano ; 61x122 cm.

Consultado en: DFG, Medio Ambiente. — San Sebastián.

24

[Ezkio-Itaso] : red de saneamiento de Itaso / [Ayuntamiento de Ezkio-Itaso]. — Escala 1:1000. — 1982. — 1 plano ; 57x84 cm.

Consultado en: Ayto. de Ezkio-Itaso. — Ezkio-Itaso.

25

[Ezkio-Itaso] : red de agua potable y alumbrado de Alegi / [Ayuntamiento de

Ezkio-Itaso]. — Escala 1:1000. — 1982. — 1 plano ; 57x84 cm.

Consultado en: Ayto. de Ezkio-Itaso. — Ezkio-Itaso.

26

[Ezkio-Itaso] : red de saneamiento de Alegi / [Ayuntamiento de Ezkio-Itaso]. — Escala 1:1000. — 1982. — 1 plano ; 57x84 cm.

Consultado en: Ayto. de Ezkio-Itaso. — Ezkio-Itaso.

27

[Ezkio-Itaso] : red de agua potable y alumbrado de Itaso / [Ayuntamiento de Ezkio-Itaso]. — Escala 1:1000. — 1982. — 1 plano ; 57x84 cm.

Consultado en: Ayto. de Ezkio-Itaso. — Ezkio-Itaso.

28

[Ezkio-Itaso] : red de saneamiento y alumbrado de Ezkio / [Ayuntamiento de Ezkio-Itaso]. — Escala 1:1000. — 1982. — 1 plano ; 52x89 cm.

Consultado en: Ayto. de Ezkio-Itaso. — Ezkio-Itaso.

29

[Ezkio-Itaso] : red de agua potable de Ezkio / [Ayuntamiento de Ezkio-Itaso]. — Escala 1:1000. — 1982. — 1 plano ; 52x84 cm.

Consultado en: Ayto. de Ezkio-Itaso. — Ezkio-Itaso.

30

[Ezkio-Itaso] : red de agua potable y alumbrado de Santa Lucía / [Ayuntamiento de Ezkio-Itaso]. — Escala 1:1000. — 1982. — 1 plano en 2 hojas ; dimensiones varias.

Consultado en: Ayto. de Ezkio-Itaso. — Ezkio-Itaso.

31

[Ezkio-Itaso] : red de saneamiento de Santa Lucía / [Ayuntamiento de Ezkio-Itaso]. — Escala 1:1000. — 1982. — 1 plano en 2 hojas ; dimensiones varias.

Consultado en: Ayto. de Ezkio-Itaso. — Ezkio-Itaso.

32

Recogida de datos de saneamiento : red de saneamiento: Ezkio-Itsaso (Ez-kio) / Diputación de Guipúzcoa ; Angel de Simón Arasti. — *Escala 1:1000*. — 1983. — 1 plano en 3 hojas ; 60x82 cm. Consultado en: DFG, Medio Ambiente. — San Sebastián.

33

Recogida de datos de saneamiento : bajantes de pluviales: Ezkio-Itsaso (Ez-kio) / Diputación de Guipúzcoa ; Angel de Simón Arasti. — *Escala 1:1000*. — 1983. — 1 plano en 3 hojas ; 60x82 cm. Consultado en: DFG, Medio Ambiente. — San Sebastián.

34

Revisión del planeamiento de Ezkio-Itsaso : avance de planeamiento : delimitación de suelo urbano y unidades de actuación urbanística en Ezkio, Alegi e Ichaso : sistema general de espacios libres y equip. comunitario / Promotor: Ayto. de Ezkio-Itsaso ; arqt.: P. Borde. — *Escala 1:1000*. — 1984. — 1 plano ; 42x126 cm. Consultado en: DFG, Urbanismo. — San Sebastián.

35

Revisión del planeamiento de Ezkio-Itsaso : avance de planeamiento : delimitación de suelo urbanizable (sector -2-) en Santa Lucía II / Promotor: Ayto. de Ezkio-Itsaso ; arqt.: P. Borde. — *Escala 1:1000*. — 1984. — 1 plano ; 42x101 cm. Consultado en: DFG, Urbanismo. — San Sebastián.

36

Revisión del planeamiento de Ezkio-Itsaso : avance de planeamiento : delimitación de suelo urbano y unidad de actuación en Santa Luzi I : delimita-

ción de suelo urbanizable (sector 1) en Santa Luzi I / Promotor: Ayto. de Ezkio-Itsaso ; arqt.: P. Borde. — *Escala 1:1000*. — 1984. — 1 plano ; 101x101 cm. Consultado en: DFG, Urbanismo. — San Sebastián.

37

Revisión del planeamiento de Ezkio-Itsaso : avance de planeamiento : delimitación de suelo urbano en los núcleos -2- y -3- (residencial) y -4- (industrial) en Santa Luzi : sistema general de espacios libres y equip. comunitario / Promotor: Ayto. de Ezkio-Itsaso ; arqt.: P. Borde. — *Escala 1:1000*. — 1984. — 1 plano ; 58x146 cm. Consultado en: DFG, Urbanismo. — San Sebastián.

38

Red subterránea a M[edia] T[ensión] y B[aja] T[ensión] : Ezkio-Itsaso : sector... / Iberduero, San Sebastián. — *Escala 1:500*. — 198?. — 1 plano ; col. ; 60x84 cm. — Planimétrico. — Incluye esquema de las arquetas de registro y de salida del centro de transformación. — Prevista su digitalización en 1989. Consultado en: Iberduero, Guetaria 13. — San Sebastián.

CARTOGRAFIA ECOLOGICA

39

Estudio de impacto ambiental del embalse de «Ibai-Eder» : unidades ambientales / Diputación Foral de Guipúzcoa ; INYPSA. — *Escala 1:10000*. — 1986. — 1 plano ; 85x119 cm. Consultado en: DFG, Medio Ambiente. — San Sebastián.

36 HONDARRIBIA

CARTOGRAFIA DE BASE, MATEMATICA, GEODESICA

1

Rada de Higuera y ría de Fuenterrabía : Océano Atlántico Norte : Costa Norte de España / según los levantamientos españoles y franceses más recientes. — 2ª Ed. — *Escala en el paralelo 43° 23' 1:12500* ; *proyección de Mercator, Datum Europeo (Postdam)*. — Cádiz : Instituto Hidrográfico de la Marina, 1983. — 1 carta náutica : col. ; 64x46 cm. — Equidistancia de las curvas de nivel 10 metros. — Incluye: esquema indicativo de las fechas de los levantamientos.

2

Normas subsidiarias de planeamiento de Hondarribia : topográfico y toponímico del municipio / Ayuntamiento de Hondarribia ; arquitecto: Francisco de León. — *Escala 1:10000*. — 1984. — 1 plano ; 84x104 cm.
Consultado en: DFG, Urbanismo. — San Sebastián.

3

Montes Jaizkibel de Fuenterrabía, nº 19 del C.U.P. / Patrimonio Forestal del Estado, Servicio Hidrológico Forestal Navarra-Vascongadas — *Escala 1:5000*. — [S. a.]. — 1 plano ; 100x190 cm.
Consultado en: DFG, Montes. — San Sebastián.

4

[Comarca del Bajo Bidasoa] / Restituido por la Sección de Catastro de la Diputación de Guipúzcoa. — *Escala 1:5000* ; *proyección UTM*. — [1968?]. — 1 plano en 16 hojas : col. ; 58x77 cm. — Vuelo de base 1967?. — Coordenadas UTM. — Distribución de hojas diferente del mapa 1:50000 del IGN. — Equidistancia de las curvas de nivel: 5 m.
Consultado en: DFG, Información Territorial.

5

Plano general [catastral] : Fuenterrabía / Ministerio de Hacienda, Servicio de Valoración Urbana. — *Escala 1:5000*. — [1970]. — 1 plano en 6 hojas ; 63x85 cm. — Planimétrico.
Consultado en: DFG, Hacienda Foral. — San Sebastián.

6

[Catastro de riqueza rústica : Hondarribia] / Diputación Foral de Guipúzcoa ; Neurri]. — *Escala aproximada [1:7000]*. — [1984-]. — 13 fotografías aéreas : col. ; 33x31 cm + fichas técnicas por parcela. — Vuelo de base: 1983. — Datos catastrales de 1954. — Fichas técnicas actualizadas. — Reducción de la fotografía aérea a escala 1:3000.
Consultado en: DFG, Hacienda Foral. — San Sebastián.

7

[Casco urbano de] Hondarribia / Diputación Foral de Guipúzcoa, Cartografía. — *Escala 1:5000* — [1985] — 1 plano ; 60x84 cm. — Vuelo de base 1979. — Coordenadas UTM. — Derivado del plano a escala 1:5000 de la provincia.
Consultado en: DFG, Información Territorial.

8

[Catastro de riqueza rústica : Hondarribia] / Diputación Foral de Guipúzcoa ; Neurri]. — *Escala aproximada [1:3000]*. — [1984-]. — 13 fotografías aéreas : col. ; 71x71 cm + fichas técnicas por parcela. — Vuelo de base: 1983. — Datos catastrales de 1954. — Fichas técnicas actualizadas.
Consultado en: DFG, Hacienda Foral. — San Sebastián.

9

Plano parcelario [catastral] : Fuenterrabía / Ministerio de Hacienda, Servicio de Valoración Urbana. — *Escala 1:1000*. — [1970]. — 1 plano en 35 hojas ; 63x85 cm + fichas técnicas. — Planimétrico.

Consultado en: DFG, Hacienda Foral. — San Sebastián.

10

Plano parcelario [catastral] : Fuente-rribía / Ministerio de Hacienda, Servicio de Valoración Urbana. — *Escala 1:500*. — [1970]. — 1 plano en 70 hojas ; 63x85 cm. + fichas técnicas. — Planimétrico. Consultado en: DFG, Hacienda Foral. — San Sebastián.

CARTOGRAFIA FISIOGRAFICA

11

Estudio del medio físico del valle de Jaizubia, estuario de Txingudi, montes de Jaizkibel y Peñas de Aya : geología / Gobierno Vasco ; Sociedad de Ciencias Aranzadi. — *Escala 1:25000*. — 1983. — 1 mapa ; 62x96 cm. Consultado en: DFG, Medio Ambiente. — San Sebastián.

12

Estudio del medio físico del valle de Jaizubia, estuario de Txingudi, montes de Jaizkibel y Peñas de Aya : regatas, puntos de muestreo, tomas de abastecimiento y sustrato / Gobierno Vasco ; Sociedad de Ciencias Aranzadi. — *Escala 1:25000*. — 1983. — 1 mapa ; 62x95 cm. Consultado en: DFG, Medio Ambiente. — San Sebastián.

13

Estudio del medio físico del valle de Jaizubia, estuario de Txingudi, montes de Jaizkibel y Peñas de Aya : geomorfología / Gobierno Vasco ; Sociedad de Ciencias Aranzadi. — *Escala 1:25000*. — 1983. — 1 mapa ; 62x94 cm. Consultado en: DFG, Medio Ambiente. — San Sebastián.

14

Estudio del medio físico del valle de Jaizubia, estuario de Txingudi, montes de Jaizkibel y Peñas de Aya : sectori-

zación previa y ubicación de los puntos de muestreo / Gobierno Vasco ; Sociedad de Ciencias Aranzadi. — *Escala 1:25000*. — 1983. — 1 mapa ; 61x94 cm. Consultado en: DFG, Medio Ambiente. — San Sebastián.

15

Proyecto de construcción de pistas de bicicletas «Bidegorriak» : tramo Rentería (Larzabal)-Hondarribia (Amute) : geología / Departamento de Política Territorial y Transportes ; Delegación Territorial de Carreteras ; Gain... [et al.]. — *Escala 1:10000*. — 1983. — 1 plano : col. ; 30x43 cm. Consultado en: DFG, Urbanismo. — San Sebastián.

16

Estudio del medio físico del valle de Jaizubia, estuario de Txingudi, montes de Jaizkibel y Peñas de Aya : edafología / Gobierno Vasco ; Sociedad de Ciencias Aranzadi. — *Escala 1:10000*. — 1983. — 1 plano en 3 hojas ; dimensiones varias. Consultado en: DFG, Medio Ambiente. — San Sebastián.

17

Estudio del medio físico del valle de Jaizubia, estuario de Txingudi, montes de Jaizkibel y Peñas de Aya : vegetación / Gobierno Vasco ; Sociedad de Ciencias Aranzadi. — *Escala 1:10000*. — 1983. — 1 plano en 3 hojas ; dimensiones varias. Consultado en: DFG, Medio Ambiente. — San Sebastián.

18

Estudio del medio físico del valle de Jaizubia, estuario de Txingudi, montes de Jaizkibel y Peñas de Aya : vegetación potencial / Gobierno Vasco ; Sociedad de Ciencias Aranzadi. — *Escala 1:25000*. — 1983. — 1 mapa ; 62x96 cm. Consultado en: DFG, Medio Ambiente. — San Sebastián.

19

[Estudio de evaluación de los recursos hidráulicos subterráneos del Territorio Histórico de Guipúzcoa : inventario de puntos de agua] : Hondarribia / [Dipu-

tación Foral de Guipúzcoa ; MOPU, Dirección General de Obras Hidráulicas]. — *Escala [1:10000]*. — [1984]. — 1 plano ; 57x73 cm. — Cartografía de base: reducción fotográfica del plano a escala 1:5000 de la provincia. — Vuelo: 1979. — Coordenadas U.T.M.
Consultado en: DFG, Medio Ambiente. — San Sebastián.

20

Estudio de ordenación del litoral de Guipúzcoa : Hondarribia: mapa geológico de la playa de Hondarribia / Diputación Foral de Guipúzcoa ; Eginai. — *Escala 1:5000*. — [1984]. — 1 plano ; 30x62 cm.

Consultado en: DFG, Medio Ambiente (305/85). — San Sebastián.

21

Plan general de abastecimiento y saneamiento del Territorio Histórico de Guipúzcoa : mapa geológico y perfil longitudinal: Behobia-Fuenterrabía / Diputación Foral de Guipúzcoa ; Sener ; Geotheknika. — *Escala 1:5000*. — 1985. — 1 plano en 3 hojas : col. ; 60x85 cm. — Incluye: perfil longitudinal a escala horizontal 1:5000 y escala vertical 1:500.

Consultado en: DFG, Medio Ambiente. — San Sebastián.

CARTOGRAFIA SOCIO-ECONOMICA

22

Plan parcial de ordenación del casco antiguo : planos históricos de los siglos XVII y XVIII levantados por M. de Vauban el nº 1, y por D. Luís de Longor el nº 3 / Ayuntamiento de Fuenterrabía ; arquitecto: Manuel Manzano-Monis. — *Escala gráfica en toesas*. — 1962. — 3 planos en 1 hoja ; 62x101 cm.

Consultado en: DFG, Urbanismo. — San Sebastián.

23

Plan parcial de ordenación del casco antiguo : plano de la plaza de Fuenterrabía en el siglo XVII / Ayuntamiento de Fuenterrabía ; arquitecto: Manuel

Manzano-Monis. — *Escala gráfica en Toesas españolas*. — 1962. — 1 plano ; 69x111 cm.

Consultado en: DFG, Urbanismo. — San Sebastián.

24

Normas subsidiarias de planeamiento de Hondarribia : plan general de Fuenterrabía (1968-1972) : plano de zonificación (término municipal) / Ayuntamiento de Hondarribia ; arquitecto: Francisco de León. — *Escala 1:20000*. — 1984. — 1 plano ; 46x53 cm.

Consultado en: DFG, Urbanismo. — San Sebastián.

25

Plano de emergencia zonas A y E / Ministerio de Transportes T. y C., Subsecretaría de Aviación Civil. — *Escala 1:40000*. — 1983. — 1 Plano ; 65x74 cm.

Consultado en: Aeropuerto de San Sebastián. — Fuenterrabía.

26

Estudio del medio físico del valle de Jaizubia, estuario de Txingudi, montes de Jaizkibel y Peñas de Aya : usos agrarios / Gobierno Vasco ; Sociedad de Ciencias Aranzadi. — *Escala 1:25000*. — 1983. — 1 mapa ; 67x97 cm.

Consultado en: DFG, Medio Ambiente. — San Sebastián.

27

[Servidumbres aeronáuticas del aeropuerto de San Sebastián] : servidumbres aéreas / Ministerio del Aire, Subsecretaría de Aviación Civil, Dirección General de Infraestructura ; Caltécnica. — *Escala 1:10000*. — 1975. — 1 Plano en 9 hojas ; 56x83 cm.

Consultado en: Aeropuerto de San Sebastián. — Fuenterrabía.

28

[Terrenos cinegéticos de régimen especial: refugio de caza : playaundi] / [Diputación Foral de Guipúzcoa]. — *Escala 1:10000*. — 1980. — 6 planos : col. ; 85x85 cm.

Consultado en: DFG, Montes. — San Sebastián.

29

Plan de aprovechamiento de los recursos turísticos de los municipios no costeros de Guipúzcoa : comarca «San Sebastián»: recursos y oferta turística, situación actual / Secretaría de Estado de Turismo ; Ocínco-Eginai. — *Escala aproximada [1:14000]*. — 1981. — 1 plano ; 62x79 cm.

Consultado en: DFG, Medio Ambiente. — San Sebastián.

30

Plan de aprovechamiento de los recursos turísticos de los municipios no costeros de Guipúzcoa : comarca «San Sebastián»: plan de aprovechamiento, necesidades / Secretaría de Estado de Turismo ; Ocínco-Eginai. — *Escala aproximada [1:14000]*. — 1981. — 1 plano ; 62x79 cm.

Consultado en: DFG, Medio Ambiente. — San Sebastián.

31

Estudio del medio físico del valle de Jaizubia, estuario de Txingudi, montes de Jaizkibel y Peñas de Aya : tipificación de zonas y directrices generales de ordenación / Gobierno Vasco ; Sociedad de Ciencias Aranzadi. — *Escala 1:15000*. — 1983. — 1 plano ; 100x122 cm.

Consultado en: DFG, Medio Ambiente. — San Sebastián.

32

Estudio del medio físico del valle de Jaizubia, estuario de Txingudi, montes de Jaizkibel y Peñas de Aya : mapa de potencialidades para usos agrarios y forestales / Gobierno Vasco ; Sociedad de Ciencias Aranzadi. — *Escala 1:10000*. — 1983. — 1 plano en 3 hojas ; dimensiones varias.

Consultado en: DFG, Medio Ambiente. — San Sebastián.

33

Estudio del medio físico del valle de Jaizubia, estuario de Txingudi, montes de Jaizkibel y Peñas de Aya : mapa de potencialidades para usos de esparcimiento y conservación de la naturale-

za / Gobierno Vasco ; Sociedad de Ciencias Aranzadi. — *Escala 1:10000*. — 1983. — 1 plano en 3 hojas ; dimensiones varias. Consultado en: DFG, Medio Ambiente. — San Sebastián.

34

Estudio del medio físico del valle de Jaizubia, estuario de Txingudi, montes de Jaizkibel y Peñas de Aya : catálogo del patrimonio cultural y naturalístico / Gobierno Vasco ; Sociedad de Ciencias Aranzadi. — *Escala 1:15000*. — 1983. — 1 plano ; 100x117 cm.

Consultado en: DFG, Medio Ambiente. — San Sebastián.

35

Estudio del medio físico del valle de Jaizubia, estuario de Txingudi, montes de Jaizkibel y Peñas de Aya : restricciones y recomendaciones para usos urbanísticos y esparcimiento / Gobierno Vasco ; Sociedad de Ciencias Aranzadi. — *Escala 1:10000*. — 1983. — 1 plano en 3 hojas ; dimensiones varias.

Consultado en: DFG, Medio Ambiente. — San Sebastián.

36

Normas subsidiarias de planeamiento de Hondarribia : usos del suelo existentes (1984) / Ayuntamiento de Hondarribia ; arquitecto: Francisco de León. — *Escala 1:15000*. — 1984. — 1 plano ; 42x52 cm.

Consultado en: DFG, Urbanismo. — San Sebastián.

37

Normas subsidiarias de planeamiento de Hondarribia : las infraestructuras de comunicaciones : red viaria : intervenciones propuestas / Ayuntamiento de Hondarribia ; arquitecto: Francisco de León. — *Escala 1:15000*. — 1984. — 1 plano ; 42x53 cm.

Consultado en: DFG, Urbanismo. — San Sebastián.

38

Normas subsidiarias de planeamiento de Hondarribia : los usos del medio rural y costeros : usos agrícolas y fores-

tales existentes (estudio del medio físico de Txinguidi) / Aranzadi ; Gobierno Vasco, Dep. P[olítica] T[erritorial] y T[ransportes] ; Ayuntamiento de Hondarribia. — *Escala 1:15000*. — 1984. — 1 plano ; 65x79 cm.

Consultado en: DFG, Urbanismo. — San Sebastián.

39

Normas subsidiarias de planeamiento de Hondarribia : los usos residenciales : programa de vivienda propuesto por el plan general vigente / Ayuntamiento de Hondarribia ; arquitecto: Francisco de León. — *Escala 1:15000*. — 1984. — 1 plano ; 42x52 cm.

Consultado en: DFG, Urbanismo. — San Sebastián.

40

Normas subsidiarias de planeamiento de Hondarribia : las infraestructuras de comunicaciones : red viaria existente / Ayuntamiento de Hondarribia ; arquitecto: Francisco de León. — *Escala 1:15000*. — 1984. — 1 plano ; 42x53 cm.

Consultado en: DFG, Urbanismo. — San Sebastián.

41

Normas subsidiarias de planeamiento de Hondarribia : análisis e inventario del patrimonio construido de interés Histórico Artístico : localización de elementos de interés Histórico-Artístico inventariados para su posterior catalogación / Ayuntamiento de Hondarribia ; arquitecto: Francisco de León. — *Escala 1:10000*. — 1984. — 1 plano ; 84x104 cm.

Consultado en: DFG, Urbanismo. — San Sebastián.

42

Normas subsidiarias de planeamiento de Hondarribia : análisis del planeamiento y la gestión urbanística 1960-1984: desarrollo del plan vigente : planeamiento de desarrollo tramitado : ordenación / Ayuntamiento de Hondarribia ; arquitecto: Francisco de León. — *Escala 1:15000*. — 1984. — 1 plano ; 42x121 cm.

Consultado en: DFG, Urbanismo. — San Sebastián.

43

Normas subsidiarias de planeamiento de Hondarribia : análisis del planeamiento y la gestión urbanística 1960-1984 : desarrollo del plan general : planeamiento de desarrollo y proyecto de urbanización tramitado / Ayuntamiento de Hondarribia ; arquitecto: Francisco de León. — *Escala 1:15000*. — 1984. — 1 plano ; 42x54 cm.

Consultado en: DFG, Urbanismo. — San Sebastián.

44

Normas subsidiarias de planeamiento de Hondarribia : análisis del planeamiento y la gestión urbanística 1960-1984: desarrollo del plan general : expedientes de modificación del plan general de 1972 tramitados / Ayuntamiento de Hondarribia ; arquitecto: Francisco de León. — *Escala 1:15000*. — 1984. — 1 plano ; 42x54 cm.

Consultado en: DFG, Urbanismo. — San Sebastián.

45

Normas subsidiarias de planeamiento de Hondarribia : análisis urbanístico de los usos del territorio : los usos del medio rural y costeros : usos agrícolas y forestales existentes (estudio del medio físico de Txingudi-Aranzadi-Dep. P.T. y T. Gob. Vasco / Ayuntamiento de Hondarribia ; arquitecto: Francisco de León. — *Escala 1:15000*. — 1984. — 1 plano ; 65x80 cm.

Consultado en: DFG, Urbanismo. — San Sebastián.

46

Normas subsidiarias de planeamiento de Hondarribia : análisis urbanístico de los usos del territorio : las infraestructuras de comunicaciones : aeropuerto de San Sebastián (Hondarribia) : plano director del desarrollo previsto / Ayuntamiento de Hondarribia ; arqui-

tecto: Francisco de León. — *Escala 1:10000*. — 1984. — 1 plano ; 42x53 cm. Consultado en: DFG, Urbanismo. — San Sebastián.

47

Normas subsidiarias de planeamiento de Hondarribia : análisis urbanístico de los usos del territorio : las infraestructuras de comunicaciones : red viaria : intervenciones propuestas / Ayuntamiento de Hondarribia ; arquitecto: Francisco de León. — *Escala 1:15000*. — 1984. — 1 plano ; 42x54 cm. Consultado en: DFG, Urbanismo. — San Sebastián.

48

Normas subsidiarias de planeamiento de Hondarribia : análisis urbanístico de los usos del territorio : las infraestructuras de comunicaciones : red viaria existente / Ayuntamiento de Hondarribia ; arquitecto: Francisco de León. — *Escala 1:15000*. — 1984. — 1 plano ; 42x54 cm. Consultado en: DFG, Urbanismo. — San Sebastián.

49

Normas subsidiarias de planeamiento de Hondarribia : análisis urbanístico de los usos del territorio : los usos residenciales : programa de vivienda propuesto por el plan general vigente / Ayuntamiento de Hondarribia ; arquitecto: Francisco de León. — *Escala 1:15000*. — 1984. — 1 plano ; 42x54 cm. Consultado en: DFG, Urbanismo. — San Sebastián.

50

Normas subsidiarias de planeamiento de Hondarribia : análisis del proceso de asentamiento en el territorio y formación del núcleo urbano : usos del suelo existentes (1984) / Ayuntamiento de Hondarribia ; arquitecto: Francisco de León. — *Escala 1:15000*. — 1984. — 1 plano ; 42x54 cm. Consultado en: DFG, Urbanismo. — San Sebastián.

51

Normas subsidiarias de planeamiento de Hondarribia : análisis del proceso de asentamiento en el territorio y formación del núcleo urbano : desarrollo del núcleo urbano 1957-1984 / Ayuntamiento de Hondarribia ; arquitecto: Francisco de León. — *Escala 1:15000*. — 1984. — 1 plano ; 42x54 cm. Consultado en: DFG, Urbanismo. — San Sebastián.

52

Normas subsidiarias de planeamiento de Hondarribia : análisis demográfico y socioeconómico del municipio : secciones censales : población, empleo y vivienda / Ayuntamiento de Hondarribia ; arquitecto: Francisco de León. — *Escala 1:15000*. — 1984. — 1 plano ; 42x54 cm. Consultado en: DFG, Urbanismo. — San Sebastián.

53

Estudio de ordenación del litoral de Guipúzcoa : Hondarribia : rutas turísticas / Diputación Foral de Guipúzcoa ; Eginai. — *Escala 1:10000*. — [1984]. — 1 plano ; 84x105 cm. Consultado en: DFG, Medio Ambiente (305/85). — San Sebastián.

54

Estudio de ordenación del litoral de Guipúzcoa : Hondarribia: rutas turísticas / Diputación Foral de Guipúzcoa ; Eginai. — *Escala 1:10000*. — [1984]. — 1 plano ; 84x105 cm. Consultado en: DFG, Medio Ambiente. — San Sebastián.

55

Estudio de ordenación del litoral de Guipúzcoa : Hondarribia: red de abastecimiento / Diputación Foral de Guipúzcoa ; Eginai. — *Escala 1:10000*. — [1984]. — 1 plano ; 73x87 cm. Consultado en: DFG, Medio Ambiente. — San Sebastián.

56

Plan integral de abastecimiento y saneamiento Territorio Histórico de Guipúzcoa : esquema básico : abasteci-

miento Irún-Fuenterrabía / Diputación Foral de Guipúzcoa ; Sener. — *Escala 1:10000*. — 1985. — 1 plano ; 60x85 cm. Consultado en: DFG, Medio Ambiente. — San Sebastián.

57

Plan integral de abastecimiento y saneamiento Territorio Histórico de Guipúzcoa : esquema básico : saneamiento Irún-Fuenterrabía / Diputación Foral de Guipúzcoa ; Sener. — *Escala 1:10000*. — 1985. — 1 plano ; 60x85 cm. Consultado en: DFG, Medio Ambiente. — San Sebastián.

58

Amonomamiento del monte Jaizkibel nº 19 de U.P., Ayuntamiento de Fuenterrabía / [Ministerio de Agricultura, Dirección General de Montes, Caza y Pesca Fluvial ; ingeniero: José Carlos Tejada Velez]. — *Escala 1:5000*. — 1964. — 1 plano ; 197x146 cm. Consultado en: DFG, Montes. — San Sebastián.

59

Plan de ordenación de Jaizkibel : zonas verdes públicas y clubs / Urbanizadora Jaizkibel ; Técnicos: José M^a Elósegui Amundarain, Manuel Manzano Monis... [et al.]. — *Escala 1:5000*. — 1966. — 1 plano : col. ; 87x132 cm. Consultado en: DFG, Urbanismo. — San Sebastián.

60

[Plan de ordenación de Jaizkibel], plan de defensa : área de defensa / Urbanizadora Jaizkibel ; Técnicos: José M^a Elósegui Amundarain, Manuel Manzano Monis... [et al.]. — *Escala 1:5000*. — 1966. — 1 plano ; 87x130 cm. Consultado en: DFG, Urbanismo. — San Sebastián.

61

Plan general de Fuenterrabía : agua / Ayuntamiento de Fuenterrabía ; arquitectos: Carlos Sobrini Marín, Javier Peñalba Ceberio. — *Escala 1:5000*. — 1967. — 1 plano ; 55x71 cm.

Consultado en: Ayuntamiento de Fuenterrabía. — Fuenterrabía.

62

Plan general de Fuenterrabía : electricidad / Ayuntamiento de Fuenterrabía ; arquitectos: Carlos Sobrini Marín, Javier Peñalba Ceberio. — *Escala 1:5000*. — 1967. — 1 plano ; 55x71 cm. Consultado en: Ayuntamiento de Fuenterrabía. — Fuenterrabía.

63

Plan general de Fuenterrabía : alcantarillado / Ayuntamiento de Fuenterrabía ; arquitectos: Carlos Sobrini Marín, Javier Peñalba Ceberio. — *Escala 1:5000*. — 1967. — 1 plano ; 55x71 cm. Consultado en: Ayuntamiento de Fuenterrabía. — Fuenterrabía.

64

Plan general de Fuenterrabía : zonificación / Ayuntamiento de Fuenterrabía ; arquitectos: Carlos Sobrini Marín, Javier Peñalba Ceberio. — *Escala 1:5000*. — 1967. — 1 plano ; 55x71 cm. Consultado en: Ayuntamiento de Fuenterrabía. — Fuenterrabía.

65

Plan de infraestructura sanitaria del litoral de Guipúzcoa : municipio de Fuenterrabía / MOPU ; Diputación Provincial de Guipúzcoa... [et al.]. — *Escala 1:5000*. — 1973. — 1 plano : col. ; 41x103 cm. Consultado en: DFG, Medio Ambiente. — San Sebastián.

66

Normas subsidiarias de planeamiento de Hondarribia : los suelos residenciales : potenciales de vivienda en suelo urbano y áreas con planeamiento de desarrollo tramitado / Ayuntamiento de Hondarribia ; arquitecto: Francisco de León. — *Escala 1:5000*. — 1984. — 1 plano ; 42x130 cm. Consultado en: DFG, Urbanismo. — San Sebastián.

67

Normas subsidiarias de planeamiento de Hondarribia : plan general de ordenación de Fuenterrabía a 1957 / Ayuntamiento de Hondarribia ; arquitecto: Francisco de León. — *Escala 1:5000*. — 1984. — 1 plano ; 42x112 cm. — No fue objeto de aprobación definitiva.

Consultado en: DFG, Urbanismo. — San Sebastián.

68

Normas subsidiarias de planeamiento de Hondarribia : plan general de Fuenterrabía (1968-1972) : plano de zonificación (suelos urbanos y reserva urbana) / Ayuntamiento de Hondarribia ; arquitecto: Francisco de León. — *Escala 1:5000*. — 1984. — 1 plano ; 46x164 cm.

Consultado en: DFG, Urbanismo. — San Sebastián.

69

Normas subsidiarias de planeamiento de Hondarribia : plan general de ordenación (1960) / Ayuntamiento de Hondarribia ; arquitecto: Francisco de León. — *Escala 1:5000*. — 1984. — 1 plano ; 42x120 cm. — No fue objeto de aprobación definitiva.

Consultado en: DFG, Urbanismo. — San Sebastián.

70

Normas subsidiarias de planeamiento de Hondarribia : análisis del planeamiento y la gestión urbanística 1960/1984: desarrollo del plan general : ejecución del planeamiento (1984) / Ayuntamiento de Hondarribia ; arquitecto: Francisco de León. — *Escala 1:5000*. — 1984. — 1 plano ; 42x132 cm. Consultado en: DFG, Urbanismo. — San Sebastián.

71

Normas subsidiarias de planeamiento de Hondarribia : análisis del planeamiento y la gestión urbanística 1960-1984: plan general de ordenación de Fuenterrabía : 1957 / Ayuntamiento de Hondarribia ; arquitecto: Francisco de León. — *Escala 1:5000*. — 1984. — 1 plano ; 42x112 cm.

Consultado en: DFG, Urbanismo. — San Sebastián.

72

Normas subsidiarias de planeamiento de Hondarribia : análisis urbanístico de los usos del territorio : el equipamiento comunitario : equipamiento comunitario existente y previsiones del planeamiento vigente / Ayuntamiento de Hondarribia ; arquitecto: Francisco de León. — *Escala 1:5000*. — 1984. — 1 plano ; 42x131 cm.

Consultado en: DFG, Urbanismo. — San Sebastián.

73

Normas subsidiarias de planeamiento de Hondarribia : análisis urbanístico de los usos del territorio : los espacios libres y zonas verdes de dominio público : espacios libres y zonas verdes de dominio público existentes y previsiones de planeamiento / Ayuntamiento de Hondarribia ; arquitecto: Francisco de León. — *Escala 1:5000*. — 1984. — 1 plano ; 42x131 cm.

Consultado en: DFG, Urbanismo. — San Sebastián.

74

Normas subsidiarias de planeamiento de Hondarribia : análisis urbanístico de los usos del territorio : los usos terciarios : usos terciarios existentes y previsiones del plan general vigente / Ayuntamiento de Hondarribia ; arquitecto: Francisco de León. — *Escala 1:5000*. — 1984. — 1 plano ; 42x131 cm. — Incluye: detalle a escala 1:15000.

Consultado en: DFG, Urbanismo. — San Sebastián.

75

Normas subsidiarias de planeamiento de Hondarribia : análisis urbanístico de los usos del territorio : los usos industriales : industria existente y suelo industrial propuesto por el plan general vigente / Ayuntamiento de Hondarribia ; arquitecto: Francisco de León. — *Escala 1:15000*. — 1984. — 1 plano ; 42x54 cm.

Consultado en: DFG, Urbanismo. — San Sebastián.

76

Normas subsidiarias de planeamiento de Hondarribia : análisis urbanístico de los usos del territorio : los usos residenciales : potenciales de vivienda en suelo urbano y áreas con planeamiento de desarrollo tramitado / Ayuntamiento de Hondarribia ; arquitecto: Francisco de León. — *Escala 1:5000*. — 1984. — 1 plano ; 42x131 cm.

Consultado en: DFG, Urbanismo. — San Sebastián.

77

Estudio de ordenación del litoral de Guipúzcoa : Hondarribia: zonas ambientales de la playa de Hondarribia / Diputación Foral de Guipúzcoa ; Eginai. — *Escala 1:5000*. — [1984]. — 1 plano ; 30x34 cm.

Consultado en: DFG, Medio Ambiente. — San Sebastián.

78

[Líneas de puestos de caza] : Hondarribia / Sociedad de caza Azeri. — *Escala 1:5000*. — 1985. — 6 hojas : col. ; 56x75 cm.

Consultado en: DFG, Montes. — San Sebastián.

79

Plan integral de abastecimiento y saneamiento Territorio Histórico de Guipúzcoa : emisario Irún-Fuenterrabía / Diputación Foral de Guipúzcoa ; Sener. — *Escala 1:5000*. — 1985. — 1 plano ; 60x85 cm. — Incluye: perfil, secciones del emisario submarino.

Consultado en: DFG, Medio Ambiente. — San Sebastián.

80

Plan parcial de ordenación del casco antiguo : zona de influencia del casco antiguo / Ayuntamiento de Fuenterrabía ; arquitecto: Manuel Manzano-Monis. — *Escala 1:2000*. — 1962. — 1 plano ; 70x105 cm.

Consultado en: DFG, Urbanismo. — San Sebastián.

81

Plan de ordenación de Jaizkibel : estado actual / Urbanizadora Jaizkibel ; Técnicos: José M^a Elósegui Amundarain, Manuel Manzano Monis... [et al.]. — *Escala 1:2000*. — 1966. — 1 plano en 3 hojas ; dimensiones varias.

Consultado en: DFG, Urbanismo. — San Sebastián.

82

Plan de ordenación de Jaizkibel : previsiones urbanísticas / Urbanizadora Jaizkibel ; Técnicos: José M^a Elósegui Amundarain, Manuel Manzano Monis... [et al.]. — *Escala 1:2000*. — 1966. — 1 plano ; 90x154 cm.

Consultado en: DFG, Urbanismo. — San Sebastián.

83

Plan de ordenación de Jaizkibel : saneamiento / Urbanizadora Jaizkibel ; Técnicos: José M^a Elósegui Amundarain, Manuel Manzano Monis... [et al.]. — *Escala 1:2000*. — 1966. — 1 plano en 3 hojas ; dimensiones varias.

Consultado en: DFG, Urbanismo. — San Sebastián.

84

Plan de ordenación de Jaizkibel : vias / Urbanizadora Jaizkibel ; Técnicos: José M^a Elósegui Amundarain, Manuel Manzano Monis... [et al.]. — *Escala 1:2000*. — 1966. — 1 plano en 3 hojas ; dimensiones varias.

Consultado en: DFG, Urbanismo. — San Sebastián.

85

Plan de ordenación de Jaizkibel : electricidad / Urbanizadora Jaizkibel ; Técnicos: José M^a Elósegui Amundarain, Manuel Manzano Monis... [et al.]. — *Escala 1:2000*. — 1966. — 1 plano en 3 hojas ; dimensiones varias.

Consultado en: DFG, Urbanismo. — San Sebastián.

86

Plan de ordenación de Jaizkibel : agua potable / Urbanizadora Jaizkibel ; Técnicos: José M^a Elósegui Amundarain, Manuel

Manzano Monis... [et al.]. — *Escala 1:2000*. — 1966. — 1 plano en 3 hojas ; dimensiones varias.
Consultado en: DFG, Urbanismo. — San Sebastián.

87

Plan de ordenación de Jaizkibel : ordenación 1ª fase / Urbanizadora Jaizkibel ; Técnicos: José Mª Elósegui Amundarain, Manuel Manzano Monis... [et al.]. — *Escala 1:2000*. — 1966. — 1 plano en 2 hojas ; 90x117 cm. — Incluye: secciones.
Consultado en: DFG, Urbanismo. — San Sebastián.

88

Plan general de Fuenterrabía : viales / Ayuntamiento de Fuenterrabía ; arquitectos: Carlos Sobrini Marín, Javier Peñalba Ceberio. — *Escala 1:2000*. — 1967. — 1 plano ; 111x425 cm.
Consultado en: Ayuntamiento de Fuenterrabía. — Fuenterrabía.

89

Plan general de Fuenterrabía : alcantarillado / Ayuntamiento de Fuenterrabía ; arquitectos: Carlos Sobrini Marín, Javier Peñalba Ceberio. — *Escala 1:2000*. — 1967. — 1 plano ; 111x425 cm.
Consultado en: Ayuntamiento de Fuenterrabía. — Fuenterrabía.

90

Plan general de Fuenterrabía : electricidad / Ayuntamiento de Fuenterrabía ; arquitectos: Carlos Sobrini Marín, Javier Peñalba Ceberio. — *Escala 1:2000*. — 1967. — 1 plano ; 111x425 cm.
Consultado en: Ayuntamiento de Fuenterrabía. — Fuenterrabía.

91

Plan general de Fuenterrabía : agua / Ayuntamiento de Fuenterrabía ; arquitectos: Carlos Sobrini Marín, Javier Peñalba Ceberio. — *Escala 1:2000*. — 1967. — 1 plano ; 111x425 cm.
Consultado en: Ayuntamiento de Fuenterrabía. — Fuenterrabía.

92

Plan general de Fuenterrabía : poligonación / Ayuntamiento de Fuenterrabía ; arquitectos: Carlos Sobrini Marín, Javier Peñalba Ceberio. — *Escala 1:2000*. — 1967. — 1 plano ; 111x425 cm.
Consultado en: Ayuntamiento de Fuenterrabía. — Fuenterrabía.

93

Cabecera 04 del aeropuerto de San Sebastián / [Neurri]. — *Escala 1:2000*. — [1978]. — 1 Plano en 3 hojas ; 78x108 cm.
Consultado en: Aeropuerto de San Sebastián. — Fuenterrabía.

94

Plan de limpieza de las playas de Guipúzcoa : Hondarribia / Diputación Foral de Guipúzcoa ; Construcciones y Contratas. — *Escala 1:2000*. — 1984. — 1 plano ; col. ; 42x98 cm.
Consultado en: DFG, Medio Ambiente. — San Sebastián.

95

Normas subsidiarias de planeamiento de Hondarribia : desarrollo del plan general : planeamiento de desarrollo tramitado : superpuesto estado actual / Ayuntamiento de Hondarribia ; arquitecto: Francisco de León. — *Escala 1:2000*. — 1984. — 1 plano ; 84x156 cm. — Incluye: plano de Gaztelu-Zar, Amute, Mendelu.
Consultado en: DFG, Urbanismo. — San Sebastián.

96

Normas subsidiarias de planeamiento de Hondarribia : análisis e inventario del patrimonio construido de interés Histórico Artístico : localización de elementos de interés Histórico-Artístico inventariados para su posterior catalogación / Ayuntamiento de Hondarribia ; arquitecto: Francisco de León. — *Escala 1:2000*. — 1984. — 1 plano ; 42x54 cm.
Consultado en: DFG, Urbanismo. — San Sebastián.

97

Normas subsidiarias de planeamiento de Hondarribia : análisis e inventario

del patrimonio construido de interés Histórico-Artístico : delimitación conjunto Histórico-Artístico del barrio de la Marina / Ayuntamiento de Hondarribia ; arquitecto: Francisco de León. — *Escala 1:2000*. — 1984. — 1 plano ; 42x73 cm. Consultado en: DFG, Urbanismo. — San Sebastián.

98

Normas subsidiarias de planeamiento de Hondarribia : análisis del planeamiento y la gestión urbanística 1960-1984: desarrollo del plan general : planeamiento de desarrollo tramitado : superpuesto estado actual (casco urbano Gaztelu-Zar, Amute, Mendelu / Ayuntamiento de Hondarribia ; arquitecto: Francisco de León. — *Escala 1:2000*. — 1984. — 1 plano ; 83x156 cm. — Incluye: detalles de la áreas. Consultado en: DFG, Urbanismo. — San Sebastián.

99

Normas subsidiarias de planeamiento de Hondarribia : análisis urbanístico de los usos del territorio : las infraestructuras de comunicaciones : instalaciones portuarias, estado actual, deslinde y previsiones de desarrollo : puerto de refugio / Ayuntamiento de Hondarribia ; arquitecto: Francisco de León. — *Escala 1:2000*. — 1984. — 1 plano ; 49x105 cm. Consultado en: DFG, Urbanismo. — San Sebastián.

100

Estudio de ordenación del litoral de Guipúzcoa : Hondarribia: red de distribución, casco urbano / Diputación Foral de Guipúzcoa ; Eginai. — *Escala 1:2000*. — [1984]. — 1 plano ; 82x196 cm. Consultado en: DFG, Medio Ambiente. — San Sebastián.

101

Ordenación de usos y servicios de la playa de Fuenterrabía : planta general de ordenación / Comisión Administrativa de Grupos de Puertos-Grupo de Guipúzcoa ; ingeniero: Manuel M^a Santos Saralegui. — *Escala 1:1000*. — 1969. —

1 plano ; 91x152 cm.

Consultado en: DFG, Urbanismo. — San Sebastián.

102

Plan de información de las redes de servicios municipales : red de saneamiento / Hondarrabiko Udala ; Kemen. — *Escala 1:1000*. — 1984. — 1 plano en 34 hojas ; 56x83 cm. Consultado en: DFG, Medio Ambiente. — San Sebastián.

103

Normas subsidiarias... de Hondarribia : análisis urbanístico de los usos del territorio : las infraestructuras de comunicaciones : instalaciones portuarias, estado actual, deslinde y previsiones de desarrollo : muelle de La Venta y muelle de Veteranos / Ayuntamiento de Hondarribia ; arquitecto: Francisco de León. — *Escala 1:1000*. — 1984. — 2 planos en 1 hoja ; 42x71 cm. Consultado en: DFG, Urbanismo. — San Sebastián.

104

Plan integral de abastecimiento y saneamiento Territorio Histórico de Guipúzcoa : interceptor Behobia-Fuenterrabía : planta y perfil longitudinal / Diputación Foral de Guipúzcoa ; Sener. — *Escala 1:1000*. — 1985. — 1 plano en 13 hojas ; 60x85 cm. — Incluye: perfil longitudinal Consultado en: DFG, Medio Ambiente. — San Sebastián.

105

Plan parcial de ordenación del Casco Antiguo : nuevo trazado red eléctrica / Ayuntamiento de Fuenterrabía ; arquitecto: Manuel Manzano-Monis — *Escala 1:500*. — 1962. — 1 plano ; 84x125 cm. Consultado en: DFG, Urbanismo. — San Sebastián.

106

Plan parcial de ordenación del casco antiguo : nuevo trazado : red viaria / Ayuntamiento de Fuenterrabía ; arquitecto: Manuel Manzano-Monis. — *Escala 1:500*. — 1962. — 1 plano ; 84x124 cm.

Consultado en: DFG, Urbanismo. — San Sebastián.

107

Plan parcial de ordenación del casco antiguo : plano de las fortificaciones del siglo XVII sobre la estructura actual / Ayuntamiento de Fuenterrabía ; arquitecto: Manuel Manzano-Monis. — *Escala 1:500*. — 1962. — 1 plano ; 84x123 cm. Consultado en: DFG, Urbanismo. — San Sebastián.

108

Plan parcial de ordenación del casco antiguo : plano de las fortificaciones del siglo XVII, sacado del plano en toesas castellanas del mismo siglo / Ayuntamiento de Fuenterrabía ; arquitecto: Manuel Manzano-Monis. — *Escala 1:500*. — 1962. — 1 plano ; 91x151 cm. Consultado en: DFG, Urbanismo. — San Sebastián.

109

Plan parcial de ordenación del casco antiguo : plano de las fortificaciones totales del siglo XVII, sobre la estructura actual / Ayuntamiento de Fuenterrabía ; arquitecto: Manuel Manzano-Monis. — *Escala 1:500*. — 1962. — 1 plano ; 91x151 cm. Consultado en: DFG, Urbanismo. — San Sebastián.

110

Plan parcial de ordenación del casco antiguo : plano con las fortificaciones existentes y las que han desaparecido o se suponen enterradas para la actuación en las excavaciones con el estado actual del casco / Ayuntamiento de Fuenterrabía ; arquitecto: Manuel Manzano-Monis. — *Escala 1:500*. — 1962. — 1 plano ; 83x122 cm. Consultado en: DFG, Urbanismo. — San Sebastián.

111

Plan parcial de ordenación del casco antiguo : estado actual : red de agua / Ayuntamiento de Fuenterrabía ; arquitecto: Manuel Manzano-Monis. — *Escala 1:500*. — 1962. — 1 plano ; 83x122 cm.

Consultado en: DFG, Urbanismo. — San Sebastián.

112

Plan parcial de ordenación del casco antiguo : estado actual : red de alcantarillado / Ayuntamiento de Fuenterrabía ; arquitecto: Manuel Manzano-Monis. — *Escala 1:500*. — 1962. — 1 plano ; 83x123 cm. Consultado en: DFG, Urbanismo. — San Sebastián.

113

Plan parcial de ordenación del casco antiguo : estado actual : red de alumbrado / Ayuntamiento de Fuenterrabía ; arquitecto: Manuel Manzano-Monis. — *Escala 1:500*. — 1962. — 1 plano ; 83x123 cm. Consultado en: DFG, Urbanismo. — San Sebastián.

114

Plan parcial de ordenación del casco antiguo : nuevas alineaciones / Ayuntamiento de Fuenterrabía ; arquitecto: Manuel Manzano-Monis. — *Escala 1:500*. — 1962. — 1 plano ; 84x124 cm. Consultado en: DFG, Urbanismo. — San Sebastián.

115

Plan parcial de ordenación del casco antiguo : propuesta de parcela de acuerdo con la ordenanza / Ayuntamiento de Fuenterrabía ; arquitecto: Manuel Manzano-Monis. — *Escala 1:500*. — 1962. — 1 plano ; 84x124 cm. Consultado en: DFG, Urbanismo. — San Sebastián.

116

Plan parcial de ordenación del casco antiguo : volúmenes y zonificación / Ayuntamiento de Fuenterrabía ; arquitecto: Manuel Manzano-Monis. — *Escala 1:500*. — 1962. — 1 plano ; 85x124 cm. Consultado en: DFG, Urbanismo. — San Sebastián.

117

Plan parcial de ordenación del casco antiguo : red viaria / Ayuntamiento de Fuenterrabía ; arquitecto: Manuel Manzano-

Monis. — *Escala 1:500*. — 1962. — 1 plano ; 85x124 cm.

Consultado en: DFG, Urbanismo. — San Sebastián.

118

Plan parcial de ordenación del casco antiguo : nuevo trazado : red de agua / Ayuntamiento de Fuenterrabía ; arquitecto: Manuel Manzano-Monis. — *Escala 1:500*. — 1962. — 1 plano ; 84x124 cm. Consultado en: DFG, Urbanismo. — San Sebastián.

119

Plan parcial de ordenación del casco antiguo : nuevo trazado : red de alcantarillado / Ayuntamiento de Fuenterrabía ; arquitecto: Manuel Manzano-Monis. — *Escala 1:500*. — 1962. — 1 plano ; 84x124 cm.

Consultado en: DFG, Urbanismo. — San Sebastián.

120

Plan parcial de ordenación del casco antiguo : relación de propietarios y poligonación / Ayuntamiento de Fuenterrabía ; arquitecto: Manuel Manzano-Monis. — *Escala 1:500*. — 1962. — 1 plano ; 84x124 cm.

Consultado en: DFG, Urbanismo. — San Sebastián.

121

Plan parcial de ordenación del Casco Antiguo : nuevas alineaciones / Dirección General de Bellas Artes ; Real Sociedad Vascongada de Amigos del País ; Instituto «Francisco de Ibero»... [et al.]. — *Escala 1:500*. — 1963. — 1 plano ; 88x127 cm. — Modificado.

Consultado en: DFG, Urbanismo. — San Sebastián.

122

Plan parcial de ordenación del Casco Antiguo : volúmenes y zonificación / Dirección General de Bellas Artes ; Real Sociedad Vascongada de Amigos del País ; Instituto «Francisco de Ibero»... [et al.]. — *Escala 1:500*. — 1963. — 1 plano ; 88x127 cm. — Modificado.

Consultado en: DFG, Urbanismo. — San Sebastián.

123

Red subterránea a M[edia] T[ensión] y B[aja] T[ensión] : Hondarribia : sector... / Iberduero, San Sebastián. — *Escala 1:500*. — 198?. — 44 planos : col. ; 60x84 cm. + planos de redes subterráneas no incluidas en planos de sector (2 planos ; 60x84 cm.). — Planimétrico. — Incluye esquema de las arquetas de registro y de salida del centro de transformación. — Digitalizado en 1988.

Consultado en: Iberduero, Guetaria 13. — San Sebastián.

CARTOGRAFIA ECOLOGICA

124

Estudio del medio físico del valle de Jaizubia, estuario de Txingudi, montes de Jaizkibel y Peñas de Aya : valoración química y biológica de las regatas / Gobierno Vasco ; Sociedad de Ciencias Aranzadi. — *Escala 1:25000*. — 1983. — 1 mapa ; 62x95 cm.

Consultado en: DFG, Medio Ambiente. — San Sebastián.

125

Estudio del medio físico del valle de Jaizubia, estuario de Txingudi, montes de Jaizkibel y Peñas de Aya : mapa de interés faunístico y ordenación cinegética / Gobierno Vasco ; Sociedad de Ciencias Aranzadi. — *Escala 1:25000*. — 1983. — 1 mapa ; 62x96 cm.

Consultado en: DFG, Medio Ambiente. — San Sebastián.

126

Estudio del medio físico del valle de Jaizubia, estuario de Txingudi, montes de Jaizkibel y Peñas de Aya : sectorización previa y ubicación de los puntos de muestreo / Gobierno Vasco ; Sociedad de Ciencias Aranzadi. — *Escala 1:25000*. — 1983. — 1 mapa ; 61x94 cm.

Consultado en: DFG, Medio Ambiente. — San Sebastián.

127

Estudio del medio físico del valle de Jaizubia, estuario de Txingudi, montes de Jaizkibel y Peñas de Aya : hidrogeología y vulnerabilidad de acuíferos / Gobierno Vasco ; Sociedad de Ciencias Aranzadi. — *Escala 1:25000*. — 1983. — 1 mapa en 2 hojas ; dimensiones varias. Consultado en: DFG, Medio Ambiente. — San Sebastián.

128

Estudio del medio físico del valle de Jaizubia, estuario de Txingudi, montes de Jaizkibel y Peñas de Aya : mapa de peligrosidades para uso recreativo y de esparcimiento / Gobierno Vasco ; Sociedad de Ciencias Aranzadi. — *Escala 1:10000*. — 1983. — 1 plano en 3 hojas ; dimensiones varias. Consultado en: DFG, Medio Ambiente. — San Sebastián.

129

Estudio del medio físico del valle de Jaizubia, estuario de Txingudi, montes de Jaizkibel y Peñas de Aya : mapa de peligrosidades para usos residenciales e industriales / Gobierno Vasco ; Sociedad de Ciencias Aranzadi. — *Escala 1:10000*. — 1983. — 1 plano en 3 hojas ; dimensiones varias. Consultado en: DFG, Medio Ambiente. — San Sebastián.

130

Estudio del medio físico del valle de Jaizubia, estuario de Txingudi, montes

de Jaizkibel y Peñas de Aya : mapa de peligrosidades para usos agrarios y forestales / Gobierno Vasco ; Sociedad de Ciencias Aranzadi. — *Escala 1:10000*. — 1983. — 1 plano en 3 hojas ; dimensiones varias.

Consultado en: DFG, Medio Ambiente. — San Sebastián.

131

Estudio del medio físico del valle de Jaizubia, estuario de Txingudi, montes de Jaizkibel y Peñas de Aya : fauna / Gobierno Vasco ; Sociedad de Ciencias Aranzadi. — *Escala 1:10000*. — 1983. — 1 plano en 3 hojas ; dimensiones varias. Consultado en: DFG, Medio Ambiente. — San Sebastián.

132

Estudio del medio físico del valle de Jaizubia, estuario de Txingudi, montes de Jaizkibel y Peñas de Aya : sectorización, calidad de aguas / Gobierno Vasco ; Sociedad de Ciencias Aranzadi. — *Escala 1:10000*. — 1983. — 1 plano en 3 hojas ; dimensiones varias. Consultado en: DFG, Medio Ambiente. — San Sebastián.

133

Estudio del medio físico del valle de Jaizubia, estuario de Txingudi, montes de Jaizkibel y Peñas de Aya : paisaje / Gobierno Vasco ; Sociedad de Ciencias Aranzadi. — *Escala 1:10000*. — 1983. — 1 plano en 3 hojas ; dimensiones varias. Consultado en: DFG, Medio Ambiente. — San Sebastián.

37 GAINZA

CARTOGRAFIA DE BASE, MATEMATICA, GEODESICA

1

Plano general [catastral] : Gainza / Ministerio de Hacienda, Servicio de Valoración Urbana ; arquitecto: José María de Iturriaga Dou. — *Escala 1:10000*. — 1975. — 1 plano ; 64x88 cm. — Planimétrico. Consultado en: DFG, Hacienda Foral. — San Sebastián.

2

Delimitación del suelo urbano [de Gainza] : topográfico y toponímico / Promotor: Ayuntamiento de Gainza ; arquitecto: Javier Yeregui. — *Escala 1:5000*. — 1980. — 1 plano ; 99x87 cm. Consultado en: DFG, Urbanismo. — San Sebastián.

3

[Catastro de riqueza rústica : Gainza / Diputación Foral de Guipúzcoa ; Neurri]. — *Escala aproximada [1:7000]*. — [1984-]. — 3 fotografías aéreas : col. ; 33x31 cm + fichas técnicas por parcela. — Vuelo de base: 1983. — Datos catastrales de 1954. — Fichas actualizadas. — Reducción de la fotografía aérea a escala 1:3000. Consultado en: DFG, Hacienda Foral. — San Sebastián.

4

Gainza : [plano topográfico / Ayuntamiento de Gainza]. — *Escala 1:2500*. — [1980]. — 1 plano ; 84x61 cm. Consultado en: Ayto. de Zaldibia. — Zaldibia.

5

[Catastro de riqueza rústica : Gainza / Diputación Foral de Guipúzcoa ; Neurri]. — *Escala aproximada [1:3000]*. — [1984-]. — 3 fotografías aéreas : col. ; 71x71 cm + fichas técnicas por parcela. — Vuelo de base: 1983. — Datos catastrales de 1954. — Fichas técnicas actualizadas.

Consultado en: DFG, Hacienda Foral. — San Sebastián.

6

Plano parcelario [catastral] : Gainza / Ministerio de Hacienda, Servicio de Valoración Urbana ; arquitecto: José María de Iturriaga Dou. — *Escala 1:1000*. — 1975. — 1 plano ; 64x88 cm. + fichas técnicas. — Planimétrico. Consultado en: DFG, Hacienda Foral. — San Sebastián.

7

Gainza : [plano topográfico] / Ministerio de la Vivienda ; Neurri. — *Escala 1:1000*. — 1977. — 1 plano ; 60x89 cm. Consultado en: Ayto. de Zaldibia. — Zaldibia.

8

Delimitación del suelo urbano [de Gainza] : parcelario (núcleo urbano) / Promotor: ayuntamiento de Gainza ; arquitecto: Javier Yeregui. — *Escala 1:1000*. — 1980. — 1 plano ; 52x82 cm. Consultado en: DFG, Urbanismo. — San Sebastián.

CARTOGRAFIA FISIOGRAFICA

9

Plan integral de abastecimiento y saneamiento Territorio Histórico de Guipúzcoa : embalse de Ibiur : cuenca de aportación / Diputación Foral de Guipúzcoa ; Sener. — *Escala 1:10000*. — 1985. — 1 plano ; 60x85 cm. Consultado en: DFG, Medio Ambiente. — San Sebastián.

10

[Plan integral de abastecimiento y saneamiento Territorio Histórico de Guipúzcoa : presa de Ibiur] : mapa geológico general / [Diputación Foral de Guipúzcoa]

púzcoa] ; Geotheknika. — *Escala 1:5000*. — [1985]. — 1 plano : col. ; 31x79 cm. Consultado en: DFG, Medio Ambiente. — San Sebastián.

11

Plan general de abastecimiento y saneamiento del Territorio Histórico de Guipúzcoa : plano geológico de la Cerrada : situación de los trabajos de campo / Diputación Foral de Guipúzcoa ; Sener ; Geotheknika... [et al.]. — *Escala 1:500*. — 1985. — 1 plano : col. ; 60x85 cm.

Consultado en: DFG, Medio Ambiente. — San Sebastián.

CARTOGRAFIA SOCIO-ECONOMICA

12

Plan de aprovechamiento de los recursos turísticos de los municipios no costeros de Guipúzcoa : comarca «Goierry»: plan de aprovechamiento, necesidades / Secretaría de Estado de Turismo ; Ocínco-Eginai. — *Escala aproximada [1:14000]*. — 1981. — 1 plano ; 67x59 cm.

Consultado en: DFG, Medio Ambiente. — San Sebastián.

13

Plan de aprovechamiento de los recursos turísticos de los municipios no costeros de Guipúzcoa : comarca «Goierry»: recursos y oferta turística, situación actual / Secretaría de Estado de Turismo ; Ocínco-Eginai. — *Escala aproximada [1:14000]*. — 1981. — 1 plano ; 67x54 cm.

Consultado en: DFG, Medio Ambiente. — San Sebastián.

14

Estudio urbanístico y recogida de información urbanística básica de 36 municipios de la provincia de Guipúzcoa : definición de criterios para su ordenación urbana : estudio urbanístico de Gainza : información urbanística /

[Ministerio de la Vivienda, Dirección General de Urbanismo] ; Estudio Medem. — *Escala 1:5000*. — 1977. — 1 plano ; 87x93 cm.

Consultado en: DFG, Urbanismo. — San Sebastián.

15

Delimitación del suelo urbano [de Gainza] : información de equipamiento existente / Promotor: Ayuntamiento de Gainza ; arquitecto: Javier Yeregui. — *Escala 1:5000*. — 1980. — 1 plano ; 100x88 cm.

Consultado en: DFG, Urbanismo. — San Sebastián.

16

Delimitación del suelo urbano [de Gainza] : red de distribución agua, red de distribución : energía eléctrica / Promotor: Ayuntamiento de Gainza ; arquitecto: Javier Yeregui. — *Escala 1:5000*. — 1980. — 1 plano ; 100x87 cm.

Consultado en: DFG, Urbanismo. — San Sebastián.

17

Delimitación del suelo urbano [de Gainza] : red viaria y delimitación : núcleo urbano / Promotor: Ayuntamiento de Gainza ; arquitecto: Javier Yeregui. — *Escala 1:5000*. — 1980. — 1 plano ; 100x87 cm.

Consultado en: DFG, Urbanismo. — San Sebastián.

18

[Líneas de puestos de caza] : Gainza / Sociedad On-Bide. — *Escala 1:5000*. — 1985. — 2 hojas : col. ; 56x75 cm.

Consultado en: DFG, Montes. — San Sebastián.

19

Gainza : agua potable / Diputación Foral de Guipúzcoa, Comisión de Ordenación Territorial, Urbanismo y Medio Ambiente ; arquitecto técnico: Javier Santos Solís ; topógrafo: Antonio Alonso Iraola. — *Escala 1:2500*. — 1982. — 1 plano ; 58x82 cm. Consultado en: Ayto. de Zaldibia. — Zaldibia.

20

[Infraestructura de servicios] : Gainza : agua potable, [abastecimiento]. / Diputación Foral de Guipúzcoa ; arquitecto técnico: Javier Santos Solis... [et al.]. — *Escala 1:2500.* — 1982. — 1 plano ; 61x81 cm.

Consultado en: DFG, Medio Ambiente. — San Sebastián.

21

Delimitación del suelo urbano [de Gainza] : red [de] distribución [de] agua (núcleo urbano) / Promotor: Ayuntamiento de Gainza ; arquitecto: Javier Yeregui. — *Escala 1:1000.* — 1980. — 1 plano ; 52x82 cm.

Consultado en: DFG, Urbanismo. — San Sebastián.

22

Delimitación del suelo urbano [de Gainza] : esquema de líneas de corriente eléctrica y alumbrado (núcleo urbano) / Promotor: Ayuntamiento de Gainza ; arquitecto: Javier Yeregui. — *Escala 1:1000.* — 1980. — 1 plano ; 52x82 cm.

Consultado en: DFG, Urbanismo. — San Sebastián.

23

Delimitación del suelo urbano [de Gainza] : saneamiento existente (núcleo urbano) / Promotor: Ayuntamiento de Gainza ; arquitecto: Javier Yeregui. — *Escala 1:1000.* — 1980. — 1 plano ; 52x82 cm.

Consultado en: DFG, Urbanismo. — San Sebastián.

24

Delimitación del suelo urbano [de Gainza] : red viaria (núcleo urbano) / Promotor: Ayuntamiento de Gainza ; arquitecto: Javier Yeregui. — *Escala 1:1000.* — 1980. — 1 plano ; 52x82 cm.

Consultado en: DFG, Urbanismo. — San Sebastián.

25

Delimitación del suelo urbano [de Gainza] : superficies y volúmenes del suelo urbano / Promotor: Ayuntamiento

de Gainza ; arquitecto: Javier Yeregui. — *Escala 1:1000.* — 1980. — 1 plano ; 52x103 cm.

Consultado en: DFG, Urbanismo. — San Sebastián.

26

Gainza : saneamiento / Diputación Foral de Guipúzcoa, Comisión de Ordenación Territorial, Urbanismo y Medio Ambiente ; arquitecto técnico: Javier Santos Solís ; topógrafo: Antonio Alonso Iraola. — *Escala 1:1000.* — 1982. — 1 plano ; 58x82 cm.

Consultado en: Ayto. de Zaldibia. — Zaldibia.

27

[Infraestructura de servicios] : Gainza : agua potable [distribución] / Diputación Foral de Guipúzcoa ; arquitecto técnico: Javier Santos Solis... [et al.]. — *Escala 1:1000.* — 1982. — 1 plano ; 55x81 cm.

Consultado en: DFG, Medio Ambiente. — San Sebastián.

28

[Infraestructura de servicios] : Gainza : saneamiento / Diputación Foral de Guipúzcoa ; arquitecto técnico: Javier Santos Solis... [et al.]. — *Escala 1:1000.* — 1982. — 1 plano ; 55x81 cm.

Consultado en: DFG, Medio Ambiente. — San Sebastián.

29

Estado actual de la red de saneamiento : Gainza / Diputación Foral de Guipúzcoa. — *Escala 1:1000.* — 1983. — 1 plano ; 41x64 cm.

Consultado en: DFG, Medio Ambiente. — San Sebastián.

30

Delimitación del suelo urbano [de Gainza] : ordenación : núcleo urbano (cotas) / Promotor: Ayuntamiento de Gainza ; arquitecto: Javier Yeregui. — *Escala 1:500.* — 1980. — 1 plano ; 60x86 cm.

Consultado en: DFG, Urbanismo. — San Sebastián.

31

Delimitación del suelo urbano [de Gainza] : ordenación (núcleo urbano)

/ Promotor: Ayuntamiento de Gainza ; arquitecto: Javier Yeregui. — *Escala 1:500*. — 1980. — 1 plano ; 60x86 cm.

Consultado en: DFG, Urbanismo. — San Sebastián.

38 GABIRIA

CARTOGRAFIA DE BASE, MATEMATICA, GEODESICA

1

Plano general [catastral] : Gaviria / Ministerio de Hacienda, Servicio de Valoración Urbana ; arquitecto: José M. de Iturriaga Dou. — *Escala 1:5000*. — 1970. — 1 plano en 4 hojas ; 63x87 cm. — Planimétrico. Consultado en: DFG, Hacienda Foral. — San Sebastián.

2

[Catastro de riqueza rústica : Gabiria / Diputación Foral de Guipúzcoa ; Neurri]. — *Escala aproximada [1:7000]*. — [1984-]. — 7 fotografías aéreas : col. ; 33x31 cm + fichas técnicas por parcela. — Vuelo de base: 1983. — Datos catastrales de 1954. — Fichas técnicas actualizadas. — Reducción de la fotografía aérea a escala 1:3000. Consultado en: DFG, Hacienda Foral. — San Sebastián.

3

[Catastro de riqueza rústica : Gabiria / Diputación Foral de Guipúzcoa ; Neurri]. — *Escala aproximada [1:3000]*. — [1984-]. — 7 fotografías aéreas : col. ; 71x71 cm + fichas técnicas por parcela. — Vuelo de base: 1983. — Datos catastrales de 1954. — Fichas técnicas actualizadas. Consultado en: DFG, Hacienda Foral. — San Sebastián.

4

Plano parcelario [catastral] : Gaviria / Ministerio de Hacienda, Servicio de Valo-

ración Urbana ; arquitecto: José M. de Iturriaga Dou. — *Escala 1:500*. — 1970. — 1 plano ; 63x87 cm + fichas técnicas. — Planimétrico.

Consultado en: DFG, Hacienda Foral. — San Sebastián.

CARTOGRAFIA FISIOGRAFICA

5

[Proyecto de] presa de Barrendiola, estudio de canteras : plano fotogeológico / Confederación Hidrográfica del Norte de España ; Geotécnia y Cimientos... [et al.]. — *Escala aproximada [1:30000]*. — 1973. — 1 mapa ; 52x93 cm.

Consultado en: DFG, Medio Ambiente. — San Sebastián.

CARTOGRAFIA SOCIO-ECONOMICA

6

Plan de aprovechamiento de los recursos turísticos de los municipios no costeros de Guipúzcoa : comarca «Goierrri»: plan de aprovechamiento, necesidades / Secretaría de Estado de Turismo ; Ocinco-Eginai. — *Escala aproximada [1:14000]*. — 1981. — 1 plano ; 67x59 cm.

Consultado en: DFG, Medio Ambiente. — San Sebastián.

7

Plan de aprovechamiento de los recursos turísticos de los municipios no costeros de Guipúzcoa : comarca «Golerrri»: recursos y oferta turística, situación actual / Secretaría de Estado de Turismo ; Ocincó-Eginai. — *Escala aproximada [1:14000]*. — 1981. — 1 plano ; 67x54 cm.

Consultado en: DFG, Medio Ambiente. — San Sebastián.

8

[Terreno cinegético de régimen especial : refugios de caza] : reserva de caza : términos de Legazpia y Gabiria / Sociedad de Caza y Pesca Kata-Gorri. — *Escala 1:10000*. — [1983]. — 1 plano ; 30x28 cm.

Consultado en: DFG, Montes. — San Sebastián.

9

Información de redes municipales de servicios : abastecimiento de agua : captaciones / Ayuntamiento de Zumárraga ; arquitectos: I. Díaz Goena, V. Rubio... [et al.]. — *Escala 1:10000*. — 1983. — 1 plano ; 108x110 cm.

Consultado en: DFG, Medio Ambiente. — San Sebastián.

10

Plan comarcal de ordenación : instalaciones de energía eléctrica en el valle del río Oriya : estado actual / Doxiadis Iberica. — *Escala 1:5000*. — [1966]. — 1 plano en 2 hojas : col. ; 84x105 cm.

Consultado en: DFG, Medio Ambiente. — San Sebastián.

11

Estudio urbanístico y recogida de información urbanística básica de 36 municipios de la provincia de Guipúzcoa : definición de criterios para su ordenación urbana : estudio urbanístico de Gaviria : información urbanística / [Ministerio de la Vivienda, Dirección General de Urbanismo] ; Estudio Medem. — *Escala 1:5000*. — 1977. — 1 plano ; 98x126 cm.

Consultado en: DFG, Urbanismo. — San Sebastián.

12

Información redes municipales [de] Gabiria : alimentación : agua / Ayuntamiento de Gabiria. — *Escala 1:5000*. — 1982. — 1 plano ; 49x68 cm.

Consultado en: DFG, Medio Ambiente. — San Sebastián.

13

[Información redes de servicios municipales de Ezkio Itsaso] : red de agua potable desde los manantiales hasta los depósitos / [Ingeniero: Antonio Ubillos Izaguirre]. — *Escala 1:5000*. — 1982. — 1 plano ; 82x127 cm.

Consultado en: DFG, Medio Ambiente. — San Sebastián.

14

Estudio y comparación de alternativas para abastecimiento y otros usos de agua en la comarca del Goierri : embalse del Estanda / Diputación Foral de Guipúzcoa ; ingeniero: José María Elósegui. — *Escala 1:5000*. — 1982. — 1 plano ; 60x85 cm.

Consultado en: DFG, Medio Ambiente. — San Sebastián.

15

Estudio y comparación de alternativas para abastecimiento y otros usos de agua en la comarca del Goierri : embalse del Estanda Alto / Diputación Foral de Guipúzcoa ; ingeniero: José María Elósegui. — *Escala 1:5000*. — 1982. — 1 plano ; 60x84 cm.

Consultado en: DFG, Medio Ambiente. — San Sebastián.

16

Información redes municipales [de] Gabiria : saneamiento / Ayto. de Gabiria. — *Escala 1:1000*. — 1982. — 1 plano ; 50x69 cm.

Consultado en: DFG, Medio Ambiente. — San Sebastián.

17

Información redes municipales [de] Gabiria : agua / Ayto. de Gabiria. — *Escala 1:1000*. — 1982. — 1 plano ; 50x71 cm.

Consultado en: DFG, Medio Ambiente. — San Sebastián.

18

Información redes [de] servicios municipales [de] Gabiria : alumbrado público / Ayto. de Gabiria. — *Escala 1:1000*. — 1982. — 1 plano ; 50x69 cm. Consultado en: DFG, Medio Ambiente. — San Sebastián.

19

Información redes [de] servicios municipales [de] Gabiria : agua, alumbrado / Ayto. de Gabiria. — *Escala 1:1000*. — 1982. — 1 plano ; 49x61 cm. Consultado en: DFG, Medio Ambiente. — San Sebastián.

20

Recogida de datos de saneamiento : red de saneamiento : Gabiria / Diputación de Guipuzcoa ; Gain ; Angel de Simón Aristi. — *Escala 1:1000*. — 1983. — 1 pla-

no ; 60x82 cm.

Consultado en: DFG, Medio Ambiente. — San Sebastián.

21

Recogida de datos de saneamiento : bajantes de pluviales : Gabiria / Diputación de Guipuzcoa ; Gain ; Angel de Simón Aristi. — *Escala 1:1000*. — 1983. — 1 plano ; 60x83 cm. Consultado en: DFG, Medio Ambiente. — San Sebastián.

22

Red subterránea a M[edia] T[ensión] y B[aja] T[ensión] : Gabiria : sector... / Iberduero, San Sebastián. — *Escala 1:500*. — 198?. — 3 planos : col. ; 60x84 cm. — Planimétrico. — Incluye esquema de las arquetas de registro y de salida del centro de transformación. — Prevista su digitalización en 1989. Consultado en: Iberduero, Guetaria 13. — San Sebastián.

39 GETARIA

CARTOGRAFÍA DE BASE, MATEMÁTICA, GEODESICA

1

Provincia de Guipúzcoa : término municipal de Guetaria : [división en polígonos] / Instituto Geográfico y Catastral. — *Escala 1:25000*. — 1975. — 1 mapa : col. ; 43x61 cm. Consultado en: Instituto Geográfico Nacional. — San Sebastián.

2

Océano Atlántico Norte : Costa Norte de España : Ría de Orio, ensenada de Zarauz y concha de Guetaria / según los levantamientos efectuados por la Comisión Hidrográfica en 1897, con correcciones hasta 1981. — *Escala en el paralelo 43 grados*

18'5 1:15100 ; *proyección de Mercator*. — Cádiz : Instituto Hidrográfico de la Marina, 1982. — 1 carta náutica : col. ; 469x580 cm. — Equidistancia de las isobatas: 10 m.

3

Plano general [catastral] : Guetaria / Ministerio de Hacienda, Servicio de valoración urbana. — *Escala 1:5000*. — 1974. — 1 plano en 4 hojas ; 65x87 cm. — Equidistancia curvas de nivel 5 metros. Consultado en: DFG, Hacienda Foral. — San Sebastián.

4

Mapa Nacional Topográfico parcelario : Provincia de Guipúzcoa : término municipal de Guetaria / Instituto Geográfico y Catastral. — *Escala 1:5000*. — 1983. — 5 hojas ; dimensiones varias.

Consultado en: Instituto Geográfico Nacional. — San Sebastián.

5

[Catastro de riqueza rústica : Getaria / Diputación Foral de Guipúzcoa ; Neurri]. — *Escala aproximada [1:7000].* — [1984-]. — 5 fotografías aéreas : col. ; 33x31 cm + fichas técnicas por parcela. — Vuelo de base: 1983. — Datos catastrales de 1954. — Fichas técnicas actualizadas. — Reducción de la fotografía aérea a escala 1:3000. Consultado en: DFG, Hacienda Foral. — San Sebastián.

6

Estudio de ordenación del litoral de Guipúzcoa : Getaria : mapa cartográfico de las zonas de Oruaga, Gaztetape y Malkorbe del municipio de Getaria / Diputación Foral de Guipúzcoa ; Eginai. — *Escala 1:5000.* — [1984]. — 1 plano ; 30x77 cm.

Consultado en: DFG, Medio Ambiente (307/85). — San Sebastián.

7

[Catastro de riqueza rústica : Getaria / Diputación Foral de Guipúzcoa ; Neurri]. — *Escala aproximada [1:3000].* — [1984-]. — 5 fotografías aéreas : col. ; 71x71 cm + fichas técnicas por parcela. — Vuelo de base: 1983. — Datos catastrales de 1954. — Fichas técnicas actualizadas.

Consultado en: DFG, Hacienda Foral. — San Sebastián.

8

Plano parcelario [catastral] : Guetaria / Ministerio de Hacienda, Servicio de valoración urbana. — *Escala 1:500.* — 1974. — 1 plano en 5 hojas ; 65x87 cm + fichas técnicas. — Planimétrico.

Consultado en: DFG, Hacienda Foral. — San Sebastián.

CARTOGRAFIA FISIOGRAFICA

9

Estudio Hidrológico para abastecimiento a Zarauz-Guetaria (Guipúzcoa)

: mapa de alternativas, isopacas y naturaleza del cuaternario / CGS ; IGME ; CADEM... [et al.]. — *Escala 1:12500.* — 1983. — 1 plano : col. ; 29x56 cm.

Consultado en: DFG, Medio Ambiente. — San Sebastián.

10

[Estudio de evaluación de los recursos hidráulicos subterráneos del Territorio Histórico de Guipúzcoa : inventario de puntos de agua] : Getaria / [Diputación Foral de Guipúzcoa ; MOPU, Dirección General de Obras Hidráulicas]. — *Escala [1:10000].* — [1984]. — 1 plano ; 57x73 cm.

Consultado en: DFG, Medio Ambiente. — San Sebastián.

11

Estudio de ordenación del litoral de Guipúzcoa : Getaria... zonas geomorfológicas de las playas de Orruaga y Gaztetape y Ensenada de Malkorbe / Diputación Foral de Guipúzcoa ; Eginai. — *Escala 1:5000.* — [1984]. — 1 plano ; 30x59 cm.

Consultado en: DFG, Medio Ambiente (307/85). — San Sebastián.

12

Estudio de ordenación del litoral de Guipúzcoa : Getaria : zonas geomorfológicas de las playas de Orruaga y Gaztetape y Ensenada de Malkorbe / Diputación Foral de Guipúzcoa ; Eginai. — *Escala 1:5000.* — [1984]. — 1 plano ; 30x55 cm.

Consultado en: DFG, Medio Ambiente. — San Sebastián.

13

Estudio de ordenación del litoral de Guipúzcoa : Getaria : mapa cartográfico [i. e. geológico] de las zonas de Orruaga y Gaztetape y Malkorbe del municipio de Getaria / Diputación Foral de Guipúzcoa ; Eginai. — *Escala 1:5000.* — [1984]. — 2 planos ; 30x76 cm.

Consultado en: DFG, Medio Ambiente. — San Sebastián.

14

Plan general de abastecimiento y saneamiento Territorio Histórico de Guipúzcoa : mapa geológico y perfil longitudinal : Zumaia-Getaria / Diputación Foral de Guipúzcoa ; Sener ; Geotheknika... [et al.]. — *Escala 1:5000*. — 1985. — 1 plano en 2 hojas : col. ; 60x85 cm. — Incluye: perfil longitudinal a escala vertical 1:500, horizontal 1:5000.

Consultado en: DFG, Medio Ambiente. — San Sebastián.

15

Plan general de abastecimiento y saneamiento Territorio Histórico de Guipúzcoa : mapa geológico y perfil longitudinal : Okina-Zarautz / Diputación Foral de Guipúzcoa ; Sener ; Geotheknika... [et al.]. — *Escala 1:5000*. — 1985. — 1 plano en 2 hojas : col. ; 60x85 cm. — Incluye: perfil longitudinal a escala vertical 1:500, horizontal 1:5000.

Consultado en: DFG, Medio Ambiente. — San Sebastián.

CARTOGRAFIA SOCIO-ECONOMICA

16

Plan de aprovechamiento de los recursos turísticos de los municipios no costeros de Guipúzcoa : comarca «Urola-Costa»: recursos y oferta turística, situación actual / Secretaría de Estado de Turismo ; Ocínco-Eginani. — *Escala aproximada [1:14000]*. — 1981. — 1 plano ; 62x59 cm.

Consultado en: DFG, Medio Ambiente. — San Sebastián.

17

Plan de aprovechamiento de los recursos turísticos de los municipios no costeros de Guipúzcoa : comarca «Urola-Costa»: plan de aprovechamiento, necesidades / Secretaría de Estado de Turismo ; Ocínco-Eginani. — *Escala aproximada [1:14000]*. — 1981. — 1 plano ; 62x59 cm.

Consultado en: DFG, Medio Ambiente. — San Sebastián.

18

Estudio de ordenación del litoral de Guipúzcoa : Getaria : actuaciones / Diputación Foral de Guipúzcoa ; Eginai. — *Escala 1:10000*. — [1984]. — 1 plano ; 55x102 cm.

Consultado en: DFG, Medio Ambiente (307/85). — San Sebastián.

19

Estudio de ordenación del litoral de Guipúzcoa : Getaria : rutas turísticas / Diputación Foral de Guipúzcoa ; Eginai. — *Escala 1:10000*. — [1984]. — 1 plano ; 56x82 cm.

Consultado en: DFG, Medio Ambiente. — San Sebastián.

20

Plan integral de abastecimiento y saneamiento Territorio Histórico de Guipúzcoa : esquema básico abastecimiento Bajo Urola / Diputación Foral de Guipúzcoa ; Sener. — *Escala 1:10000*. — 1985. — 1 plano en 5 hojas ; 60x85 cm.

Consultado en: DFG, Medio Ambiente. — San Sebastián.

21

Plan integral de abastecimiento y saneamiento Territorio Histórico de Guipúzcoa : esquema básico saneamiento Zumaia y Getaria / Diputación Foral de Guipúzcoa ; Sener. — *Escala 1:10000*. — 1985. — 1 plano en 5 hojas ; 60x85 cm.

Consultado en: DFG, Medio Ambiente. — San Sebastián.

22

Plan de infraestructura sanitaria del litoral Guipuzcoano : municipio de Guetaria / MOPU ; Diputación Foral de Guipúzcoa... [et al.]. — *Escala 1:5000*. — 1973. — 1 plano : col. ; 47x41 cm.

Consultado en: DFG, Medio Ambiente. — San Sebastián.

23

Planos de información de las redes de servicio municipales : planta de captaciones, alimentación, depósitos / Ayuntamiento de Getaria ; Kemen... [et al.]. — *Escala 1:5000*. — 1983. — 1 plano ; 99x159 cm.

Consultado en: DFG, Medio Ambiente. — San Sebastián.

24

Plan integral de abastecimiento y saneamiento Territorio Histórico de Guipúzcoa : emisario Getaria / Diputación Foral de Guipúzcoa ; Sener. — *Escala 1:5000*. — [1985]. — 1 plano ; 60x85 cm. — Incluye perfil longitudinal escalas horizontal 1:5000 y vertical 1:1000.

Consultado en: DFG, Medio Ambiente. — San Sebastián.

25

Plan integral de abastecimiento y saneamiento Territorio Histórico de Guipúzcoa : conducciones de abastecimiento del Bajo Urola, tramo Oikina-Getaria, planta y perfil longitudinal / Diputación Foral de Guipúzcoa ; Sener. — *Escala 1:2000*. — 1985. — 1 plano en 6 hojas ; 60x85 cm. — Incluye: perfil longitudinal a escala vertical 1:400, horizontal 1:2000.

Consultado en: DFG, Medio Ambiente. — San Sebastián.

26

Plan integral de abastecimiento y saneamiento Territorio Histórico de Guipúzcoa : conducciones de abastecimiento del Bajo Urola, tramo Oikina-Zarautz, planta y perfil longitudinal / Diputación Foral de Guipúzcoa ; Sener. — *Escala 1:2000*. — 1985. — 1 plano en 4 hojas ; 60x85 cm. — Incluye: perfil longitudinal a escala vertical 1:400, horizontal 1:2000.

Consultado en: DFG, Medio Ambiente. — San Sebastián.

27

Plan de ordenación de Guetaria : [zonificación / Ayuntamiento de Guetaria]. — *Escala 1:1000*. — [1946]. — 1 plano ; 46x173 cm.

Consultado en: DFG, Urbanismo. — San Sebastián.

28

Plan especial de ordenación de la villa de Guetaria : antiguas alineaciones / Dirección General de Bellas Artes ; ar-

quitecto: Manuel Manzano-Monis. — *Escala 1:1000*. — 1971. — 1 plano ; 92x146 cm.

Consultado en: DFG, Urbanismo. — San Sebastián.

29

Plan especial de ordenación de la villa de Guetaria : plano retrospectivo según datos de la época (1800-1885)

/ Dirección General de Bellas Artes ; arquitecto: Manuel Manzano-Monis. — *Escala 1:1000*. — 1971. — 1 plano ; 92x146 cm.

Consultado en: DFG, Urbanismo. — San Sebastián.

30

Plan especial de ordenación de la villa de Guetaria : alineaciones / Dirección General de Bellas Artes ; arquitecto: Manuel Manzano-Monis. — *Escala 1:1000*. — 1971. — 1 plano ; 92x146 cm.

Consultado en: DFG, Urbanismo. — San Sebastián.

31

Plan especial de ordenación de la villa de Guetaria : zonificación / Dirección General de Bellas Artes ; arquitecto: Manuel Manzano-Monis. — *Escala 1:1000*. — 1971. — 1 plano ; 92x146 cm.

Consultado en: DFG, Urbanismo. — San Sebastián.

32

Plan especial de ordenación de la villa de Guetaria : viales / Dirección General de Bellas Artes ; arquitecto: Manuel Manzano-Monis. — *Escala 1:1000*. — 1971. — 1 plano ; 92x146 cm.

Consultado en: DFG, Urbanismo. — San Sebastián.

33

Planos de información de las redes de servicio municipales : red de alumbrado público / Ayuntamiento de Getaria ; Kemen... [et al.]. — *Escala 1:1000*. — 1983. — 1 plano en 2 hojas ; 55x84 cm.

Consultado en: DFG, Medio Ambiente. — San Sebastián.

34

Planos de información de las redes de servicio municipales : red de sanea-

miento / Ayuntamiento de Getaria ; Kemen... [et al.]. — *Escala 1:1000*. — 1983. — 1 plano en 2 hojas ; 52x83 cm. Consultado en: DFG, Medio Ambiente. — San Sebastián.

35
Planos de información de las redes de servicio municipales : red de abastecimiento de aguas / Ayuntamiento de Getaria ; Kemen... [et al.]. — *Escala 1:1000*. — 1983. — 1 plano en 2 hojas ; 55x85 cm. Consultado en: DFG, Medio Ambiente. — San Sebastián.

36
Plan especial de ordenación de la villa de Guetaria : volúmenes actuales / Dirección General de Bellas Artes ; arquitecto: Manuel Manzano-Monis. — *Escala 1:500*. — 1971. — 1 plano ; 98x107 cm. Consultado en: DFG, Urbanismo. — San Sebastián.

37
Plan especial de ordenación de la villa de Guetaria : volúmenes de proyecto / Dirección General de Bellas Artes ; arquitecto: Manuel Manzano-Monis. — *Escala 1:500*. — 1971. — 1 plano ; 98x107 cm. Consultado en: DFG, Urbanismo. — San Sebastián.

38
Planos de información de las redes de servicio municipales : red de alumbrado público / Ayuntamiento de Getaria ; Kemen... [et al.]. — *Escala 1:500*. — 1983. — 1 plano ; 109x170 cm.

Consultado en: DFG, Medio Ambiente. — San Sebastián.

39
Planos de información de las redes de servicio municipales : red de saneamiento / Ayuntamiento de Getaria ; Kemen... [et al.]. — *Escala 1:500*. — 1983. — 1 plano ; 109x170 cm. Consultado en: DFG, Medio Ambiente. — San Sebastián.

40
Planos de información de las redes de servicio municipales : red de abastecimiento de aguas / Ayuntamiento de Getaria ; Kemen... [et al.]. — *Escala 1:500*. — 1983. — 1 plano ; 109x170 cm. Consultado en: DFG, Medio Ambiente. — San Sebastián.

41
Plan de limpieza de las playas de Guipúzcoa : Getaria / Diputación Foral de Guipúzcoa ; Construcciones y Contratas. — *Escala 1:500*. — 1984. — 1 plano : col. ; 30x56 cm. Consultado en: DFG, Medio Ambiente. — San Sebastián.

42
Red subterránea a M[edia] T[ensión] y B[aja] T[ensión] : Getaria : sector... / Iberduero, San Sebastián. — *Escala 1:500*. — 198?. — 6 planos : col. ; 60x84 cm. — Planimétrico. — Incluye esquema de las arquetas de registro y de salida del centro de transformación. — Digitalizado en 1986. Consultado en: Iberduero, Guetaria 13. — San Sebastián.

40 HERNANI

CARTOGRAFIA DE BASE, MATEMATICA, GEODESICA

1

Provincia de Guipúzcoa : término municipal de Hernani : [división en polígonos] / Instituto Geográfico y Catastral. — *Escala 1:25000*. — 1976. — 1 mapa : col. ; 66x96 cm.
Consultado en: Instituto Geográfico Nacional. — San Sebastián.

2

Plan general de ordenación comarcal de San Sebastián : topográfico : información / [Arquitecto: Alústiza ; letrado: Uhagón ; ingeniero de caminos: Zuazola]. — *Escala 1:10000*. — 1962. — 1 plano ; 100x235 cm. — Curvas de nivel 20 metros.
Consultado en: DFG, Urbanismo. — San Sebastián.

3

Normas subsidiarias de planeamiento de Hernani : información : parcelación del suelo / Promotor: ayuntamiento de Hernani ; arquitecto: M. Jimenez. — *Escala 1:10000*. — 1985. — 1 plano ; 137x102 cm.
Consultado en: DFG, Urbanismo. — San Sebastián.

4

Normas subsidiarias de planeamiento de Hernani : información : topografía del territorio de Hernani : estado actual / Promotor: ayuntamiento de Hernani ; arquitecto: M. Jimenez. — *Escala 1:10000*. — 1985. — 1 plano ; 136x103 cm.
Consultado en: DFG, Urbanismo. — San Sebastián.

5

[Orío, Usúrbil, Zizurkil, Aduna, Andoain, Urnieta, Hernani, Lasarte-Oría y parte de Astigarraga, San Sebastián y Villabona] / Restituido por la Sección de Catastro de la Diputación de Guipúzcoa. —

Escala 1:5000 ; proyección Lambert. — [1967?]. — 1 plano en 28 hojas : col. ; 57x77 cm. — Vuelo de base 1966?. — Coordenadas Lambert. — Equidistancia de las curvas de nivel: 5 m.
Consultado en: DFG, Información Territorial.

6

Plano de deslinde del monte «Ercaiz-Aparrain-Sarrobe» n° 20 de U.P. de Guipúzcoa, Ayuntamiento de Hernani / Ministerio de Agricultura, Sección Forestal de Guipúzcoa ; ingeniero: José Carlos Tejada Vélez. — *Escala 1:5000*. — 1970. — 1 plano ; 35x75 cm.
Consultado en: DFG, Montes. — San Sebastián.

7

Plano general [catastral] : Hernani / Ministerio de Hacienda, Servicio de Valoración Urbana ; arquitecto: José María de Yturriaga Dou. — *Escala 1:5000*. — 1975. — 1 plano en 12 hojas ; 64x89 cm. — Planimétrico.
Consultado en: DFG, Hacienda Foral. — San Sebastián.

8

Monte Usoko-Epel-Erreka, n° 21 del catálogo de utilidad pública, Ayuntamiento de Hernani / ICONA. — *Escala 1:5000*. — 1979. — 1 plano : col. 53x118 cm.
Consultado en: DFG, Montes. — San Sebastián.

9

[San Sebastián y su área periférica] : Hernani : anexo localización / [Fco. Javier Gómez Piñero] — *Escala 1:4000*. — 1979. — 1 plano ; 71x69 cm.
Consultado en: INGEBA, Biblioteca. — San Sebastián.

10

Plano fotogramétrico de los montes de U.P. n° 20, «Ekaiz, Aparrain, Sarobe» y n° 21 bis «Ereñozuko-Malda», del ayto

de Hernani : [parcelario por especies] / Diputación Foral de Guipúzcoa ; I.C.O.N.A. — *Escala 1:5000*. — 1981. — 1 plano : col. ; 75x162 cm. — Incluye: año de repoblación, superficie y resumen por especies. Consultado en: DFG, Montes. — San Sebastián.

11
Mapa nacional topográfico parcelario : provincia de Guipúzcoa : término municipal de Hernani / Instituto Geográfico Nacional. — *Escala 1:5000*. — 1983. — 9 hojas ; dimensiones varias + índices. Consultado en: Instituto Geográfico Nacional. — San Sebastián.

12
[Catastro de riqueza rústica : Hernani] / Diputación Foral de Guipúzcoa ; Neurri]. — *Escala aproximada [1:7000]*. — [1984-]. — 20 fotografías aéreas : col. ; 33x31 cm + fichas técnicas por parcela. — Vuelo de base: 1983. — Datos catastrales de 1954. — Fichas técnicas actualizadas. — Reducción de la fotografía aérea a escala 1:3000. Consultado en: DFG, Hacienda Foral. — San Sebastián.

13
[Casco urbano de] Hernani / Diputación Foral de Guipúzcoa, Cartografía. — *Escala 1:5000* — [1985] — 1 plano ; 60x84 cm. — Vuelo de base 1979. — Coordenadas UTM. — Derivado del plano a escala 1:5000 de la provincia. Consultado en: DFG, Información Territorial.

14
[Catastro de riqueza rústica : Hernani] / Diputación Foral de Guipúzcoa ; Neurri]. — *Escala aproximada [1:3000]*. — [1984-]. — 20 fotografías aéreas : col. ; 71x71 cm + fichas técnicas por parcela. — Vuelo de base: 1983. — Datos catastrales de 1954. — Fichas técnicas actualizadas. Consultado en: DFG, Hacienda Foral. — San Sebastián.

15
Normas subsidiarias de planeamiento de Hernani : información : topografía

de la zona urbana, estado actual / Promotor: Ayuntamiento de Hernani ; arquitecto: M. Jimenez. — *Escala 1:2000*. — 1985. — 1 plano en 2 hojas ; 86x173 cm. Consultado en: DFG, Urbanismo. — San Sebastián.

16
Fotogramétrico zona urbana : Hernani / [Ayuntamiento de Hernani ; Neurri]. — *Escala 1:1000*. — 1984. — 1 plano en 29 hojas : col. ; 59x90 cm. — Equidistancia de las curvas de nivel: 1 metro. Consultado en: Ayuntamiento de Hernani. — Hernani.

17
[Mapa topográfico : Hernani] / [Ayuntamiento de Hernani ; Neurri]. — *Escala 1:1000*. — 1984. — 1 plano en 31 hojas ; 56x84 cm. Consultado en: DFG, Medio Ambiente. — San Sebastián.

18
Plano parcelario [catastral] : Hernani / Ministerio de Hacienda, Servicio de Valoración Urbana ; arquitecto: José María de Yturriaga Dou. — *Escala 1:500*. — 1975. — 1 plano en 100 hojas ; 64x89 cm + fichas técnicas. — Planimétrico. Consultado en: DFG, Hacienda Foral. — San Sebastián.

19
Taquimétrico Casco Antiguo : Hernani / [Ayuntamiento de Hernani ; Neurri]. — *Escala 1:200*. — 1984. — 1 plano en 13 hojas : col. ; 58x90 cm. Consultado en: Ayuntamiento de Hernani. — Hernani.

20
Normas subsidiarias de planeamiento de Hernani : información : topografía del casco antiguo, estado actual / Promotor: ayuntamiento de Hernani ; arquitecto: M. Jimenez. — *Escala 1:500*. — 1985. — 1 plano ; 113x85 cm. Consultado en: DFG, Urbanismo. — San Sebastián.

CARTOGRAFIA FISIOGRAFICA

21

Estudio hidrogeológico general de la provincia de Guipúzcoa : zona de Hernani / Instituto Geológico y Minero de España ; Revisado: Porrás... [et al.]. — *Escala 1:50000*. — 1971. — 1 mapa : col. ; 30x19 cm.

Consultado en: DFG, Medio Ambiente (77/40/008). — San Sebastián.

22

Estudio de evaluación de los recursos hidráulicos del Territorio Histórico de Guipúzcoa : acuífero aluvial del río Urumea, sector de Hernani / [Diputación Foral de Guipúzcoa ; MOPU, Dirección General de Obras Hidráulicas]. — *Escala 1:25000*. — [1985]. — 1 mapa ; 29x42 cm. — Incluye: corte geológico.

Consultado en: DFG, Medio Ambiente. — San Sebastián.

23

[Estudio de evaluación de los recursos hidráulicos subterráneos del Territorio Histórico de Guipúzcoa : inventario de puntos de agua] : Hernani / [Diputación Foral de Guipúzcoa ; MOPU, Dirección General de Obras Hidráulicas]. — *Escala 1:10000*. — [1984]. — 1 plano ; 57x73 cm. Consultado en: DFG, Medio Ambiente. — San Sebastián.

24

Normas subsidiarias de planeamiento de Hernani : información : análisis de las pendientes del terreno / Promotor: Ayuntamiento de Hernani ; arquitecto: M. Jimenez. — *Escala 1:10000*. — 1985. — 1 plano ; 137x102 cm. Consultado en: DFG, Urbanismo. — San Sebastián.

25

Normas subsidiarias de planeamiento de Hernani : información : cursos de agua / Promotor: ayuntamiento de Hernani ; arquitecto: M. Jimenez. — *Escala 1:5000*. — 1985. — 1 plano ; 74x87 cm. Consultado en: DFG, Urbanismo. — San Sebastián.

CARTOGRAFIA SOCIO-ECONOMICA

26

Camino forestal en el monte Usoco-Epele-Erreka : Hernani / [Diputación Foral de Guipúzcoa]. — *[Escala no determinada]*. — 1974. — 1 plano : col. ; 42x77 cm.

Consultado en: DFG, Montes. — San Sebastián.

27

[Terreno cinegético de régimen especial: refugio de caza en Hernani] / Sociedad Txantxangorri. — *[Escala no determinada]*. — [1982]. — 1 plano ; 31x38 cm. Consultado en: DFG, Montes. — San Sebastián.

28

Normas subsidiarias de planeamiento de Hernani : información : localización y delimitación del área de estudio / Promotor: Ayuntamiento de Hernani ; arquitecto: M. Jimenez. — *Escala 1:25000*. — 1985. — 1 mapa ; 82x77 cm.

Consultado en: DFG, Urbanismo. — San Sebastián.

29

Plan general de ordenación comarcal de San Sebastián : zonificación / [Arquitecto: Alústiza ; letrado: Uhagón ; ingeniero de caminos: Zuazola] — *Escala 1:10000*. — 1962. — 1 plano ; 100x240 cm.

Consultado en: DFG, Urbanismo. — San Sebastián.

30

Plan general de ordenación comarcal de San Sebastián : sistema viario / [Arquitecto: Alústiza ; letrado: Uhagón ; ingeniero de caminos: Zuazola] — *Escala 1:10000*. — 1962. — 1 plano ; 100x235 cm.

Consultado en: DFG, Urbanismo. — San Sebastián.

31

Plan general de ordenación comarcal de San Sebastián : red de distribución de electricidad, información / [Arqui-

tecto: Alústiza ; letrado: Uhagón ; ingeniero de caminos: Zuazola] — *Escala 1:10000*. — 1962. — 1 plano ; 100x237 cm.

Consultado en: DFG, Urbanismo. — San Sebastián.

32

Estudio de revisión del plan general de ordenación : término municipal : ordenación futura / Ayuntamiento de Hernani ; Arquitecto: Isidro Setién Alberro. — *Escala 1:10000*. — 1966. — 1 plano ; col. ; 131x114 cm.

Consultado en: DFG, Urbanismo. — San Sebastián.

33

Estudio de revisión del plan de ordenación : término municipal : trazado de viales / Ayuntamiento de Hernani ; Arquitecto: Juan María Aguirre Orobidurretia. — *Escala 1:10000*. — 1967. — 1 plano ; 68x95 cm.

Consultado en: DFG, Urbanismo. — San Sebastián.

34

Estudio de revisión del plan general de ordenación : término municipal : plan de zonificación / Ayuntamiento de Hernani ; Arquitecto: Juan María Aguirre Orobiourrutia. — *Escala 1:10000*. — 1967. — 1 plano ; 66x93 cm.

Consultado en: DFG, Urbanismo. — San Sebastián.

35

Estudio de revisión del plan general de ordenación : estado actual / Ayuntamiento de Hernani ; Arquitecto: Juan María Aguirre Orobiourrutia. — *Escala 1:10000*. — 1967. — 1 plano ; 131x114 cm.

Consultado en: DFG, Urbanismo. — San Sebastián.

36

[San Sebastián y su área periférica] : población y superficie edificada / [Fco. Javier Gómez Piñeiro] — *Escala 1:10000*. — 1979. — 1 plano ; 110x192 cm.

Consultado en: INGEBA, Biblioteca. — San Sebastián.

37

[San Sebastián y su área periférica] : servicios culturales, sanitarios y hoteleros / [Fco. Javier Gómez Piñeiro] — *Escala 1:10000*. — 1979. — 1 plano ; 110x192 cm.

Consultado en: INGEBA, Biblioteca. — San Sebastián.

38

[San Sebastián y su área periférica] : mapa de flujos de tráfico / [Fco. Javier Gómez Piñeiro] — *Escala 1:10000*. — 1979. — 1 plano ; 110x192 cm.

Consultado en: INGEBA, Biblioteca. — San Sebastián.

39

[San Sebastián y su área periférica] : plano de evolución histórica / [Fco. Javier Gómez Piñeiro] — *Escala 1:10000*. — 1979. — 1 plano ; 110x192 cm.

Consultado en: INGEBA, Biblioteca. — San Sebastián.

40

[San Sebastián y su área periférica] : usos del suelo / [Fco. Javier Gómez Piñeiro] — *Escala 1:10000*. — 1979. — 1 plano ; 110x192 cm.

Consultado en: INGEBA, Biblioteca. — San Sebastián.

41

[San Sebastián y su área periférica] : modelo urbano de San Sebastián y su área periférica / [Fco. Javier Gómez Piñeiro] — *Escala 1:10000*. — 1979. — 1 plano ; 110x192 cm.

Consultado en: INGEBA, Biblioteca. — San Sebastián.

42

[San Sebastián y su área periférica] : población y densidad por superficie construida / [Fco. Javier Gómez Piñeiro] — *Escala [1:10000]*. — 1979. — 1 plano ; 110x192 cm.

Consultado en: INGEBA, Biblioteca. — San Sebastián.

43

[San Sebastián y su área periférica] : servicios comerciales y financieros /

[Fco. Javier Gómez Piñeiro] — *Escala 1:10000*. — 1979. — 1 plano ; 110x192 cm.

Consultado en: INGEBA, Biblioteca. — San Sebastián.

44

Plan de aprovechamiento de los recursos turísticos de los municipios no costeros de Guipúzcoa : comarca «San Sebastián»: recursos y oferta turística, situación actual / Secretaría de Estado de Turismo ; Ocínco-Eginai. — *Escala aproximada [1:14000]*. — 1981. — 1 plano ; 62x79 cm.

Consultado en: DFG, Medio Ambiente. — San Sebastián.

45

Plan de aprovechamiento de los recursos turísticos de los municipios no costeros de Guipúzcoa : comarca «San Sebastián»: plan de aprovechamiento, necesidades / Secretaría de Estado de Turismo ; Ocínco-Eginai. — *Escala aproximada [1:14000]*. — 1981. — 1 plano ; 62x79 cm.

Consultado en: DFG, Medio Ambiente. — San Sebastián.

46

Terminación de las obras de conexión del saneamiento de Urnieta con el colector del Urumea : esquema general : saneamiento conjunto Urnieta-Hernani / Diputación Foral de Guipúzcoa ; ingenieros autores: Miguel Salaberría... [et al.]. — *Escala 1:10000*. — 1985. — 1 plano ; 60x84 cm.

Consultado en: DFG, Medio Ambiente (11). — San Sebastián.

47

Plan integral de abastecimiento y saneamiento Territorio Histórico de Guipúzcoa : esquema básico abastecimiento : abastecimiento comarca de S. Sebastián / Diputación Foral de Guipúzcoa ; Sener. — *Escala 1:10000*. — 1985. — 1 plano en 5 hojas ; 60x85 cm. Consultado en: DFG, Medio Ambiente. — San Sebastián.

48

Plan integral de abastecimiento y saneamiento Territorio Histórico de Guipúzcoa : esquema básico saneamiento San Sebastián / Diputación Foral de Guipúzcoa ; Sener. — *Escala 1:10000*. — 1985. — 1 plano en 2 hojas ; 60x85 cm. Consultado en: DFG, Medio Ambiente. — San Sebastián.

49

Plan integral de abastecimiento y saneamiento Territorio Histórico de Guipúzcoa : esquema básico saneamiento Lasarte-Usúrbil / Diputación Foral de Guipúzcoa ; Sener. — *Escala 1:10000*. — 1985. — 1 plano ; 60x85 cm.

Consultado en: DFG, Medio Ambiente. — San Sebastián.

50

Normas subsidiarias de planeamiento de Hernani : información : red viaria, cursos de agua y localización de caseríos / Promotor: Ayuntamiento de Hernani ; arquitecto: M. Jimenez. — *Escala 1:10000*. — 1985. — 1 plano ; 137x102 cm.

Consultado en: DFG, Urbanismo. — San Sebastián.

51

Normas subsidiarias de planeamiento de Hernani : información : usos del suelo rural / Promotor: Ayuntamiento de Hernani ; arquitecto: M. Jimenez. — *Escala 1:10000*. — 1985. — 1 plano ; 137x102 cm.

Consultado en: DFG, Urbanismo. — San Sebastián.

52

Normas subsidiarias de planeamiento de Hernani : información : localización de usos no agrícolas / Promotor: Ayuntamiento de Hernani ; arquitecto: M. Jimenez. — *Escala 1:10000*. — 1985. — 1 plano ; 137x102 cm.

Consultado en: DFG, Urbanismo. — San Sebastián.

53

Normas subsidiarias de planeamiento de Hernani : información : síntesis de

critérios de clasificación del suelo rural / Promotor: Ayuntamiento de Hernani ; arquitecto: M. Jimenez. — *Escala 1:10000*. — 1985. — 1 plano ; 137x102 cm. Consultado en: DFG, Urbanismo. — San Sebastián.

54

Normas subsidiarias de planeamiento de Hernani : información : red viaria / Promotor: ayuntamiento de Hernani ; arquitecto: M. Jimenez. — *Escala 1:10000*. — 1985. — 1 plano ; 75x157 cm. — Incluye: planos en detalle a escala 1:2000 y 1:5000. Consultado en: DFG, Urbanismo. — San Sebastián.

55

Normas subsidiarias de planeamiento de Hernani : información : abastecimiento de agua potable : red de abastecimiento / Promotor: Ayuntamiento de Hernani ; arquitecto: M. Jimenez. — *Escala 1:10000*. — 1985. — 1 plano ; 82x102 cm. — Incluye: plano a detalle a escala 1:5000. Consultado en: DFG, Urbanismo. — San Sebastián.

56

Normas subsidiarias de planeamiento de Hernani : información : red de abastecimiento de gas / Promotor: Ayuntamiento de Hernani ; arquitecto: M. Jimenez. — *Escala 1:10000*. — 1985. — 1 plano ; 82x103 cm. Consultado en: DFG, Urbanismo. — San Sebastián.

57

Normas subsidiarias de planeamiento de Hernani : información : energía eléctrica, red de transporte : alta tensión / Promotor: ayuntamiento de Hernani ; arquitecto: M. Jimenez. — *Escala 1:10000*. — 1985. — 1 plano ; 93x102 cm. Consultado en: DFG, Urbanismo. — San Sebastián.

58

Normas subsidiarias de planeamiento de Hernani : avance : clasificación del suelo / Promotor: Ayuntamiento de Her-

nani ; arquitecto: M. Jimenez. — *Escala 1:10000*. — 1985. — 1 plano ; 137x104 cm. Consultado en: DFG, Urbanismo. — San Sebastián.

59

Normas subsidiarias de planeamiento de Hernani : avance : clasificación del suelo rural / Promotor: Ayuntamiento de Hernani ; arquitecto: M. Jimenez. — *Escala 1:10000*. — 1985. — 1 plano ; 137x102 cm. Consultado en: DFG, Urbanismo. — San Sebastián.

60

Normas subsidiarias de planeamiento de Hernani : avance : estructura orgánica del territorio / Promotor: Ayuntamiento de Hernani ; arquitecto: M. Jimenez. — *Escala 1:10000*. — 1985. — 1 plano ; 137x102 cm. Consultado en: DFG, Urbanismo. — San Sebastián.

61

Zillegis de Kartola : [plano de situación] / Diputación Foral de Guipúzcoa. — *Escala 1:5000*. — [S. a.]. — 1 plano ; 97x71 cm. Consultado en: DFG, Montes. — San Sebastián.

62

Aprovechamiento hidroeléctrico del río Urumea / [Diputación Foral de Guipúzcoa] ; M. Azpiazu. — *Escala 1:5000*. — [S. a.]. — 1 plano : col. ; 35x60 cm. Consultado en: DFG, Montes. — San Sebastián.

63

Plano de deslinde del monte Usoko-Epele-Erreka, nº 21 de UP. de Guipúzcoa, Ayuntamiento de Hernani / ICONA ; ingeniero: José Carlos Tejada Velez. — *Escala 1:5000*. — 1977. — 1 plano ; 60x97 cm. Consultado en: DFG, Montes. — San Sebastián.

64

[San Sebastián y su área periférica] :
[Hernani] : evolución histórica / [Fco. Javier Gómez Piñeiro] — *Escala 1:4000*. — [1980]. — 1 plano : col. ; 71x69 cm.
 Consultado en: INGEBA, Biblioteca. — San Sebastián.

65

[San Sebastián y su área periférica] :
Hernani : utilización del suelo / [Fco. Javier Gómez Piñeiro] — *Escala 1:4000*. — [1980]. — 1 plano : col. ; 71x69 cm.
 Consultado en: INGEBA, Biblioteca. — San Sebastián.

66

[San Sebastián y su área periférica] :
Hernani : altura de los edificios / [Fco. Javier Gómez Piñeiro] — *Escala 1:4000*. — [1980]. — 1 plano : col. ; 71x69 cm.
 Consultado en: INGEBA, Biblioteca. — San Sebastián.

67

[San Sebastián y su área periférica] :
Hernani : nº de viviendas por edificio-portal / [Fco. Javier Gómez Piñeiro] — *Escala 1:4000*. — [1980]. — 1 plano : col. ; 71x69 cm.
 Consultado en: INGEBA, Biblioteca. — San Sebastián.

68

[San Sebastián y su área periférica] :
Hernani : nº de locales por edificio-portal / [Fco. Javier Gómez Piñeiro] — *Escala 1:4000*. — [1980]. — 1 plano : col. ; 71x69 cm.
 Consultado en: INGEBA, Biblioteca. — San Sebastián.

69

[San Sebastián y su área periférica] :
Hernani : nº de locales comerciales por edificio-portal / [Fco. Javier Gómez Piñeiro] — *Escala 1:4000*. — [1980]. — 1 plano : col. ; 71x69 cm.
 Consultado en: INGEBA, Biblioteca. — San Sebastián.

70

[San Sebastián y su área periférica] :
Hernani : banca y sanidad / [Fco. Javier

Gómez Piñeiro] — *Escala 1:4000*. — [1980]. — 1 plano : col. ; 71x69 cm.
 Consultado en: INGEBA, Biblioteca. — San Sebastián.

71

[San Sebastián y su área periférica] :
Hernani : transportes y comunicaciones / [Fco. Javier Gómez Piñeiro] — *Escala 1:4000*. — [1980]. — 1 plano : col. ; 71x69 cm.
 Consultado en: INGEBA, Biblioteca. — San Sebastián.

72

[San Sebastián y su área periférica] :
Hernani : comercio textil, artículos de piel y grandes almacenes / [Fco. Javier Gómez Piñeiro] — *Escala 1:4000*. — [1980]. — 1 plano : col. ; 71x69 cm.
 Consultado en: INGEBA, Biblioteca. — San Sebastián.

73

[San Sebastián y su área periférica] :
Hernani : esparcimiento y hostelería / [Fco. Javier Gómez Piñeiro] — *Escala 1:4000*. — [1980]. — 1 plano : col. ; 71x69 cm.
 Consultado en: INGEBA, Biblioteca. — San Sebastián.

74

[San Sebastián y su área periférica] :
Hernani : comercio de la alimentación / [Fco. Javier Gómez Piñeiro] — *Escala 1:4000*. — [1980]. — 1 plano : col. ; 71x69 cm.
 Consultado en: INGEBA, Biblioteca. — San Sebastián.

75

[San Sebastián y su área periférica] :
Hernani : servicios personales y domésticos / [Fco. Javier Gómez Piñeiro] — *Escala 1:4000*. — [1980]. — 1 plano : col. ; 71x69 cm.
 Consultado en: INGEBA, Biblioteca. — San Sebastián.

76

[San Sebastián y su área periférica] :
Hernani : [construcción-deportes] / [Fco. Javier Gómez Piñeiro] — *Escala*

1:4000. — [1980]. — 1 plano : col. ; 71x69 cm.

Consultado en: INGEBA, Biblioteca. — San Sebastián.

77

[San Sebastián y su área periférica] : Hernani : decoración y artículos para el hogar / [Fco. Javier Gómez Piñero] — *Escala 1:4000.* — [1980]. — 1 plano : col. ; 71x69 cm.

Consultado en: INGEBA, Biblioteca. — San Sebastián.

78

[San Sebastián y su área periférica] : Hernani : comercio del automóvil / [Fco. Javier Gómez Piñero] — *Escala 1:4000.* — [1980]. — 1 plano : col. ; 71x69 cm.

Consultado en: INGEBA, Biblioteca. — San Sebastián.

79

[San Sebastián y su área periférica] : Hernani : papel y artes gráficas / [Fco. Javier Gómez Piñero] — *Escala 1:4000.* — [1980]. — 1 plano : col. ; 71x69 cm.

Consultado en: INGEBA, Biblioteca. — San Sebastián.

80

[San Sebastián y su área periférica] : Hernani : sector escolar / [Fco. Javier Gómez Piñero] — *Escala 1:4000.* — [1980]. — 1 plano : col. ; 71x69 cm.

Consultado en: INGEBA, Biblioteca. — San Sebastián.

81

Informe urbanístico de Hernani : infraestructura viaria / Ayuntamiento de Hernani ; arquitectos: M. Jimenez, D. Cuervas. — *Escala 1:5000.* — 1981. — 1 plano ; 79x95 cm.

Consultado en: DFG, Urbanismo. — San Sebastián.

82

Informe urbanístico de Hernani : planes parciales aprobados / Ayuntamiento de Hernani ; arquitectos: M. Jimenez, D. Cuervas. — *Escala 1:5000.* — 1981. — 1 plano ; 79x95 cm.

Consultado en: DFG, Urbanismo. — San Sebastián.

83

Informe urbanístico de Hernani : plano de propuesta de actuación / Ayuntamiento de Hernani ; arquitectos: M. Jimenez, D. Cuervas. — *Escala 1:1000.* — 1981. — 1 plano ; 79x95 cm.

Consultado en: DFG, Urbanismo. — San Sebastián.

84

Informe urbanístico de Hernani : red de saneamiento / Ayuntamiento de Hernani ; arquitectos: M. Jimenez, D. Cuervas. — *Escala 1:5000.* — 1981. — 1 plano ; 79x95 cm.

Consultado en: DFG, Urbanismo. — San Sebastián.

85

Informe urbanístico de Hernani : abastecimiento de agua / Ayuntamiento de Hernani ; arquitectos: M. Jimenez, D. Cuervas. — *Escala 1:5000.* — 1981. — 1 plano ; 79x95 cm.

Consultado en: DFG, Urbanismo. — San Sebastián.

86

Informe urbanístico de Hernani : estado actual de equipamiento / Ayuntamiento de Hernani ; arquitectos: M. Jimenez, D. Cuervas. — *Escala 1:5000.* — 1981. — 1 plano ; 79x95 cm.

Consultado en: DFG, Urbanismo. — San Sebastián.

87

Informe urbanístico de Hernani : suelo residencial superposición : estado actual-estado de 1954 / Ayuntamiento de Hernani ; arquitectos: M. Jimenez, D. Cuervas. — *Escala 1:5000.* — 1981. — 1 plano ; 79x95 cm.

Consultado en: DFG, Urbanismo. — San Sebastián.

88

Informe urbanístico de Hernani : estado actual residencial / Ayuntamiento de Hernani ; arquitectos: M. Jimenez, D. Cuervas.

vas. — *Escala 1:5000*. — 1981. — 1 plano ; 79x95 cm.

Consultado en: DFG, Urbanismo. — San Sebastián.

89

Informe urbanístico de Hernani : reserva del suelo industrial / Ayuntamiento de Hernani ; arquitectos: M. Jimenez, D. Cuervas. — *Escala 1:5000*. — 1981. — 1 plano ; 79x95 cm.

Consultado en: DFG, Urbanismo. — San Sebastián.

90

Informe urbanístico de Hernani : análisis de evolución del crecimiento del suelo industrial actual / Ayuntamiento de Hernani ; arquitectos: M. Jimenez, D. Cuervas. — *Escala 1:5000*. — 1981. — 1 plano ; 79x95 cm.

Consultado en: DFG, Urbanismo. — San Sebastián.

91

Informe urbanístico de Hernani : suelo industrial : superposición : estado actual / Ayuntamiento de Hernani ; arquitectos: M. Jimenez, D. Cuervas. — *Escala 1:5000*. — 1981. — 1 plano ; 79x95 cm.

Consultado en: DFG, Urbanismo. — San Sebastián.

92

Informe urbanístico de Hernani : suelo industrial : estado actual industrial / Ayuntamiento de Hernani ; arquitectos: M. Jimenez, D. Cuervas. — *Escala 1:5000*. — 1981. — 1 plano ; 79x95 cm.

Consultado en: DFG, Urbanismo. — San Sebastián.

93

Informe urbanístico de Hernani : suelo industrial : división en sectores urbanos / Ayuntamiento de Hernani ; arquitectos: M. Jimenez, D. Cuervas. — *Escala 1:5000*. — 1981. — 1 plano ; 79x95 cm.

Consultado en: DFG, Urbanismo. — San Sebastián.

94

[Estudios preparatorios de la adaptación y revisión del plan general de or-

denación urbana de Hernani] : propuesta de replanteamiento del sistema general de zonas de equipamiento colectivo / Ayuntamiento de Hernani. — *Escala 1:5000*. — 1982. — 1 plano ; 51x60 cm.

Consultado en: DFG, Urbanismo. — San Sebastián.

95

[Estudios preparatorios de la adaptación y revisión del plan general de ordenación urbana de Hernani] : propuesta de replanteamiento del sistema general de zonas verdes y deportivas / Ayuntamiento de Hernani. — *Escala 1:50 [i. e. 1:5000]*. — 1982. — 1 plano ; 51x60 cm.

Consultado en: DFG, Urbanismo. — San Sebastián.

96

[Estudios preparatorios de la adaptación y revisión del plan general de ordenación urbana de Hernani] : propuesta de asignación de usos / Ayuntamiento de Hernani. — *Escala 1:5000*. — 1983. — 1 plano ; 74x90 cm.

Consultado en: DFG, Urbanismo. — San Sebastián.

97

[Estudios preparatorios de la adaptación y revisión del plan general de ordenación urbana de Hernani] : propuesta de clasificación de suelo / Ayuntamiento de Hernani. — *Escala 1:5000*. — 1983. — 1 plano ; 74x91 cm.

Consultado en: DFG, Urbanismo. — San Sebastián.

98

[Estudios preparatorios de la adaptación y revisión del plan general de ordenación urbana de Hernani] : propuesta de replanteamiento del sistema viario / Ayuntamiento de Hernani. — *Escala 1:5000*. — 1983. — 1 plano ; 74x87 cm.

Consultado en: DFG, Urbanismo. — San Sebastián.

99

Estudio previo del colector Epele-Zikuñaga : estado actual de las redes de saneamiento : plano de conjunto y distribución de hojas / [Diputación Foral de Guipúzcoa] ; Neurri... [et al.]. — *Escala 1:5000*. — 1984. — 1 plano ; 50x71 cm.

Consultado en: DFG, Medio Ambiente. — San Sebastián.

100

[Líneas de puestos de caza] : Hernani / Sociedad de Caza y Pesca Txantxangorri. — *Escala 1:5000*. — 1985. — 5 hojas : col. ; 56x75 cm.

Consultado en: DFG, Montes. — San Sebastián.

101

Normas subsidiarias de planeamiento de Hernani : información : energía eléctrica, red de distribución : media tensión / Promotor: Ayuntamiento de Hernani ; arquitecto: M. Jimenez. — *Escala 1:5000*. — 1985. — 1 plano ; 74x88 cm. Consultado en: DFG, Urbanismo. — San Sebastián.

102

Normas subsidiarias de planeamiento de Hernani : información : planes parciales aprobados / Promotor: Ayuntamiento de Hernani ; arquitecto: M. Jimenez. — *Escala 1:5000*. — 1985. — 1 plano ; 74x88 cm.

Consultado en: DFG, Urbanismo. — San Sebastián.

103

Normas subsidiarias de planeamiento de Hernani : información : usos del suelo, estado actual / Promotor: Ayuntamiento de Hernani ; arquitecto: M. Jimenez. — *Escala 1:5000*. — 1985. — 1 plano ; 74x88 cm. — Incluye: detalle de Ereñozu. Consultado en: DFG, Urbanismo. — San Sebastián.

104

Normas subsidiarias de planeamiento de Hernani : información : resumen de las actuaciones urbanísticas entre 1980-85 / Promotor: Ayuntamiento de

Hernani ; arquitecto: M. Jimenez. — *Escala 1:5000*. — 1985. — 1 plano ; 74x84 cm. Consultado en: DFG, Urbanismo. — San Sebastián.

105

Normas subsidiarias de planeamiento de Hernani : información : red de saneamiento / Promotor: Ayuntamiento de Hernani ; arquitecto: M. Jimenez. — *Escala 1:5000*. — 1985. — 1 plano ; 74x87 cm. Consultado en: DFG, Urbanismo. — San Sebastián.

106

Normas subsidiarias de planeamiento de Hernani : avance : clasificación del suelo destinado a usos urbanos / Promotor: Ayuntamiento de Hernani ; arquitecto: M. Jimenez. — *Escala 1:5000*. — 1985. — 1 plano ; 69x88 cm. Consultado en: DFG, Urbanismo. — San Sebastián.

107

Proyecto de delimitación de suelo urbano : red [de] distribución [de agua] : red saneamiento / Dirección Territorial de Urbanismo de Guipúzcoa ; arquitecto: Iriondo. — *Escala 1:2000*. — [S. a.]. — 1 plano ; 72x69 cm. Consultado en: DFG, Urbanismo. — San Sebastián.

108

Proyecto de delimitación de suelo urbano : red eléctrica, alumbrado público, telefonía / Dirección Territorial de Urbanismo de Guipúzcoa ; arquitecto: Iriondo. — *Escala 1:2000*. — [S. a.]. — 1 plano ; 72x69 cm. Consultado en: DFG, Urbanismo. — San Sebastián.

109

Proyecto de delimitación de suelo urbano : planta cubiertas : vías uso público / Dirección Territorial de Urbanismo de Guipúzcoa ; arquitecto: Iriondo. — *Escala 1:2000*. — [S. a.]. — 1 plano ; 72x69 cm. Consultado en: DFG, Urbanismo. — San Sebastián.

110

Plan de ordenación de Hernani : [zonificación / Ayuntamiento de Hernani]. — *Escala 1:12000.* — [1953]. — 1 plano : col ; 78x146 cm.

Consultado en: DFG, Urbanismo. — San Sebastián.

111

Estudios previos para una revisión del plan general de Hernani : plano representativo de zonas futura variación de uso, dentro del perímetro abarcado por el actual plan general / Ayuntamiento de Hernani. — *Escala 1:2000.* — [19]63. — 1 plano : col. ; 78x144 cm.

Consultado en: DFG, Urbanismo. — San Sebastián.

112

Estudio de revisión del plan de ordenación : Hernani, casco urbano : estado actual / Ayuntamiento de Hernani ; Arquitecto: Isidro Setién Alberro. — *Escala 1:2000.* — 1966. — 1 plano ; 83x151 cm.

Consultado en: DFG, Urbanismo. — San Sebastián.

113

Estudio de revisión del plan de ordenación : Hernani, casco urbano : ordenación futura / Ayuntamiento de Hernani ; Arquitecto: Isidro Setién Alberro. — *Escala 1:2000.* — 1966. — 1 plano ; 83x151 cm.

Consultado en: DFG, Urbanismo. — San Sebastián.

114

Estudio de revisión del plan de ordenación : Hernani, casco urbano : plano de viales / Ayuntamiento de Hernani ; Arquitecto: Isidro Setién Alberro. — *Escala 1:2000.* — 1966. — 1 plano ; 83x151 cm.

Consultado en: DFG, Urbanismo. — San Sebastián.

115

Estudio de revisión del plan de ordenación : Hernani, casco urbano : ordenación futura, división en polígonos / Ayuntamiento de Hernani ; Arquitecto: Isidro Setién Alberro. — *Escala 1:2000.* — 1966. — 1 plano ; 83x151 cm.

Consultado en: DFG, Urbanismo. — San Sebastián.

116

Plan de ordenación de Hernani : zonificación / [Ayuntamiento de Hernani]. — *Escala 1:2000.* — [1966]. — 1 plano ; 78x145 cm.

Consultado en: DFG, Urbanismo. — San Sebastián.

117

Normas subsidiarias de planeamiento de Hernani : información : usos de la edificación / Promotor: Ayuntamiento de Hernani ; arquitecto: M. Jimenez. — *Escala 1:2000.* — 1985. — 1 plano en 2 hojas ; 86x173 cm.

Consultado en: DFG, Urbanismo. — San Sebastián.

118

Normas subsidiarias de planeamiento de Hernani : información : patrimonio Histórico Artístico / Promotor: Ayuntamiento de Hernani ; arquitecto: M. Jimenez. — *Escala 1:2000.* — 1985. — 1 plano ; 74x108 cm. — Incluye: planos a escala 1:20000 y 1:5000.

Consultado en: DFG, Urbanismo. — San Sebastián.

119

Normas subsidiarias de planeamiento de Hernani : información : abastecimiento de agua potable : red de distribución / Promotor: Ayuntamiento de Hernani ; arquitecto: M. Jimenez. — *Escala 1:2000.* — 1985. — 1 plano ; 74x88 cm. — Incluye: plano a escala 1:5000.

Consultado en: DFG, Urbanismo. — San Sebastián.

120

Normas subsidiarias de planeamiento de Hernani : información : proyecto de canalización del río Urumea entre Ergobia y Carabel / Promotor: Ayuntamiento de Hernani ; arquitecto: M. Jimenez. — *Escala 1:2000.* — 1985. — 1 plano ; 50x115 cm. — Incluye: secciones tipo A a escala 1:200.

Consultado en: DFG, Urbanismo. — San Sebastián.

121

Normas subsidiarias de planeamiento de Hernani : avance : propuesta de ordenación general / Promotor: Ayuntamiento de Hernani ; arquitecto: M. Jimenez. — *Escala 1:2000*. — 1985. — 1 plano en 2 hojas ; 86x174 cm.
Consultado en: DFG, Urbanismo. — San Sebastián.

122

Normas subsidiarias de planeamiento de Hernani : avance : detalle de clasificación del suelo y división del territorio / Promotor: Ayuntamiento de Hernani ; arquitecto: M. Jimenez. — *Escala 1:2000*. — 1985. — 1 plano en 2 hojas ; 86x173 cm.
Consultado en: DFG, Urbanismo. — San Sebastián.

123

Normas subsidiarias de planeamiento de Hernani : avance : detalle de clasificación del suelo destinado a usos urbanos / Promotor: Ayuntamiento de Hernani ; arquitecto: M. Jimenez. — *Escala 1:2000*. — 1985. — 1 plano en 2 hojas ; 86x173 cm.
Consultado en: DFG, Urbanismo. — San Sebastián.

124

Normas subsidiarias de planeamiento de Hernani : avance : equipamiento y redes de comunicación / Promotor: Ayuntamiento de Hernani ; arquitecto: M. Jimenez. — *Escala 1:2000*. — 1985. — 1 plano en 2 hojas ; 86x174 cm.
Consultado en: DFG, Urbanismo. — San Sebastián.

125

[Red municipal de alumbrado público de] Hernani / [Ayuntamiento de Hernani ; Eraiki]. — *Escala 1:5000*. — 1973. — 1 plano en 49 hojas ; dimensiones varias. — Cartografía base: fotogramétrico de Hernani a escala 1:500 de técnica Ibérica cartográfica.
Consultado en: DFG, Medio Ambiente. — San Sebastián.

126

Plan especial protección «Casco Antiguo Hernani» : emplazamiento : protección : afección / Ministerio de Educación y Ciencia, Dirección General Patrimonio Artístico y Cultural ; arquitectos: Manuel Manzano-Monís... [et al.]. — *Escala 1:500*. — 1977. — 3 planos en 1 hoja ; 56x137 cm. — Incluye planos a escala 1:10000 y 1:2000
Consultado en: DFG, Urbanismo. — San Sebastián.

127

Plano de información de la red de saneamiento de la zona nº 6 de la cuenca del río Oria : [saneamiento] / Diputación Foral de Guipúzcoa ; José María Zabalza y Kemen. — *Escala 1:500*. — 1983. — 1 plano en 13 hojas ; 56x83 cm.
Consultado en: DFG, Medio Ambiente. — San Sebastián.

128

Plano de información de la red de saneamiento de la zona nº 6 de la cuenca del río Oria : bajantes / Diputación Foral de Guipúzcoa ; José María Zabalza y Kemen. — *Escala 1:500*. — 1983. — 1 plano en 12 hojas ; 54x83 cm.
Consultado en: DFG, Medio Ambiente. — San Sebastián.

129

[Planos de información de las redes municipales de servicios : Lasarte-Hernani] : alumbrado / [Petitionario: Ayuntamiento de Hernani] ; ingeniero: Fco. Javier Fdez. Iturrioz ; Urbieta — *Escala 1:500*. — 1983. — 1 plano en 11 hojas ; 60x85 cm.
Consultado en: DFG, Medio Ambiente. — San Sebastián.

130

[Planos de información de las redes municipales de servicios : Lasarte-Hernani] : distribución de agua / [Petitionario: Ayuntamiento de Hernani] ; ingeniero: Fco. Javier Fdez. Iturrioz ; Urbieta — *Escala 1:500*. — 1983. — 1 plano en 11 hojas ; 60x85 cm.
Consultado en: DFG, Medio Ambiente. — San Sebastián.

131

[Planos de información de las redes municipales de servicios : Lasarte-Hernani] : saneamiento / [Peticiónario: Ayuntamiento de Hernani]; ingeniero: Fco. Javier Fdez. Iturrioz; Urbietia — *Escala 1:500*. — 1983. — 1 plano en 10 hojas; 60x84 cm.
Consultado en: DFG, Medio Ambiente. — San Sebastián.

132

Red subterránea a M[edia] T[ensión] y B[aja] T[ensión] : Hernani : sector... / Iberduero, San Sebastián. — *Escala 1:500*. — 198?. — 42 planos: col.; 60x84 cm. + planos de redes subterráneas no incluidas en planos de sector (4 planos; 60x84 cm.). — Planimétrico. — Incluye esquema de las arquetas de registro y de salida del

centro de transformación. — Digitalizado en 1986.

Consultado en: Iberduero, Guetaria 13. — San Sebastián.

CARTOGRAFIA ECOLOGICA

133

Normas subsidiarias de planeamiento de Hernani : información : áreas de reserva y de recursos protegidos / Promotor: Ayuntamiento de Hernani; arquitecto: M. Jimenez. — *Escala 1:10000*. — 1985. — 1 plano; 137x102 cm.
Consultado en: DFG, Urbanismo. — San Sebastián.

41 HERNIALDE

CARTOGRAFIA DE BASE, MATEMATICA, GEODESICA

1

Plano general [catastral] : Hernialde, Anoeta, Irura / Ministerio de Hacienda, Servicio de Valoración Urbana. — *Escala 1:5000*. — [1970]. — 1 plano en 5 hojas; 65x93 cm. — Topográfico. — Equidistancia curvas de nivel 5 metros.
Consultado en: DFG, Hacienda Foral. — San Sebastián.

2

[Catastro de riqueza rústica : Hernialde / Diputación Foral de Guipúzcoa; Neurri]. — *Escala aproximada [1:7000]*. — [1984-]. — 2 fotografías aéreas: col.; 33x31 cm + fichas técnicas por parcela. — Vuelo de base: 1983. — Datos catastrales de 1954. — Fichas técnicas actualizadas. —

Reducción de la fotografía aérea a escala 1:3000.

Consultado en: DFG, Hacienda Foral. — San Sebastián.

3

[Catastro de riqueza rústica : Hernialde / Diputación Foral de Guipúzcoa; Neurri]. — *Escala aproximada [1:3000]*. — [1984-]. — 2 fotografías aéreas: col.; 71x71 cm + fichas técnicas por parcela. — Vuelo de base: 1983. — Datos catastrales de 1954. — Fichas técnicas actualizadas.
Consultado en: DFG, Hacienda Foral. — San Sebastián.

4

Plano parcelario [catastral] : Hernialde / Ministerio de Hacienda, Servicio de Valoración Urbana. — *Escala 1:1000*. — [1970]. — 1 plano; 65x93 cm + fichas técnicas. — Planimétrico.

Consultado en: DFG, Hacienda Foral. — San Sebastián.

5

[Plano fotogramétrico] : Hernialde / Ministerio de la Vivienda ; Neurri. — *Escala 1:1000*. — 1977. — 1 plano ; 60x90 cm. — Equidistancia curvas de nivel: 1 metro. Consultado en: Ayuntamiento de Hernialde. — Hernialde.

CARTOGRAFIA SOCIO-ECONOMICA

6

Proyecto delimitación suelo urbano : Hernialde, Ibarra, Leaburu-Gaztelu, Belauntza, Berrobi, Elduayen : información comarcal / Ayuntamiento [de Hernialde] ; arquitectos: Labayen, Iriondo... [et al.]. — *Escala 1:10000*. — 1980. — 1 plano ; 94x137 cm. Consultado en: DFG, Urbanismo. — San Sebastián.

7

Plan de aprovechamiento de los recursos turísticos de los municipios no costeros de Guipúzcoa : comarca «Tolosa» : plan de aprovechamiento, necesidades / Secretaría de Estado de Turismo ; Ocínco-Eginai. — *Escala aproximada [1:14000]*. — 1981. — 1 plano ; 76x55 cm. Consultado en: DFG, Medio Ambiente. — San Sebastián.

8

Plan de aprovechamiento de los recursos turísticos de los municipios no costeros de Guipúzcoa : comarca «Tolosa» : recursos y oferta turística, situación actual / Secretaría de Estado de Turismo ; Ocínco-Eginai. — *Escala aproximada [1:14000]*. — 1981. — 1 plano ; 76x55 cm. Consultado en: DFG, Medio Ambiente. — San Sebastián.

9

Plan integral de abastecimiento y saneamiento Territorio Histórico de Gui-

púzcoa : esquema básico abastecimiento Tolosaldea / Diputación Foral de Guipúzcoa ; Sener. — *Escala 1:10000*. — 1985. — 1 plano en 2 hojas ; 60x85 cm. Consultado en: DFG, Medio Ambiente. — San Sebastián.

10

Estudio urbanístico y recogida de información urbanística básica de 36 municipios de la provincia de Guipúzcoa : definición de criterios para su ordenación urbanística : estudio urbanístico de Hernialde : información urbanística / [Ministerio de la Vivienda, Dirección General de Urbanismo] ; Estudio Medem. — *Escala 1:5000*. — 1977. — 1 plano ; 65x95 cm. Consultado en: DFG, Urbanismo. — San Sebastián.

11

Proyecto delimitación suelo urbano : Hernialde : delimitación N. municipal : término municipal / Ayuntamiento [de Hernialde] ; arquitectos: Labayen, Iriondo... [et al.]. — *Escala 1:5000*. — 1980. — 1 plano ; 45x105 cm. Consultado en: DFG, Urbanismo. — San Sebastián.

12

Proyecto delimitación suelo urbano : Hernialde : información N. municipal : término municipal / Ayuntamiento [de Hernialde] ; arquitectos: Labayen, Iriondo... [et al.]. — *Escala 1:5000*. — 1980. — 1 plano ; 45x107 cm. Consultado en: DFG, Urbanismo. — San Sebastián.

13

[Líneas de puestos de caza] : Hernialde / Sociedad [de caza] Eiztari-Onak. — *Escala 1:5000*. — 1985. — 2 hojas : col. ; 56x75 cm. Consultado en: DFG, Montes. — San Sebastián.

14

[Proyecto delimitación suelo urbano] : Hernialde : equipamiento, elementos singulares / Arquitectos: Labayen, Irion-

do, Labayen. — *Escala 1:2000*. — [1984]. — 1 plano ; 72x69 cm.

Consultado en: DFG, Urbanismo. — San Sebastián.

15

[Proyecto delimitación suelo urbano] : Hernialde : red distribución agua : red saneamiento / Arquitectos: Labayen, Iriondo, Labayen. — *Escala 1:2000*. — [1984]. — 1 plano ; 72x69 cm.

Consultado en: DFG, Urbanismo. — San Sebastián.

16

[Proyecto delimitación suelo urbano] : Hernialde : planta cubiertas, vías uso público / Arquitectos: Labayen, Iriondo, Labayen. — *Escala 1:2000*. — [1984]. — 1 plano ; 72x69 cm.

Consultado en: DFG, Urbanismo. — San Sebastián.

17

[Proyecto delimitación suelo urbano] : Hernialde : red e. eléctrica, alumbrado público, telefonía / Arquitectos: Labayen, Iriondo, Labayen. — *Escala 1:2000*. — [1984]. — 1 plano ; 72x70 cm.

Consultado en: DFG, Urbanismo. — San Sebastián.

18

Plan integral de abastecimiento y saneamiento Territorio Histórico de Guipúzcoa : interceptor Tolosa-Andoain : planta y perfil longitudinal / Diputación Foral de Guipúzcoa ; Sener. — *Escala 1:2000*. — 1985. — 1 plano en 12 hojas ; 60x84 cm. — Incluye: perfil longitudinal a escala vertical 1:200, escala horizontal 1:2000.

Consultado en: DFG, Medio Ambiente. — San Sebastián.

19

Plan integral de abastecimiento y saneamiento Territorio Histórico de Guipúzcoa : conducciones de abasteci-

miento de Tolosaldea tramo depuradora Ikaztegieta-Zizurkil : planta y perfil longitudinal / Diputación Foral de Guipúzcoa ; Sener. — *Escala 1:2000*. — 1985. — 1 plano en 15 hojas ; 60x85 cm. — Incluye: perfil longitudinal escalas horizontal 1:2000 y vertical 1:400.

Consultado en: DFG, Medio Ambiente. — San Sebastián.

20

Proyecto delimitación suelo urbano : Hernialde : información N. municipal : información del casco / Ayuntamiento [de Hernialde] ; arquitectos: Labayen, Iriondo... [et al.]. — *Escala 1:1000*. — 1980. — 1 plano ; 60x86 cm.

Consultado en: DFG, Urbanismo. — San Sebastián.

21

Proyecto delimitación suelo urbano : Hernialde : delimitación N. municipal : suelo urbano / Ayuntamiento [de Hernialde] ; arquitectos: Labayen, Iriondo... [et al.]. — *Escala 1:1000*. — 1983. — 1 plano ; 60x84 cm.

Consultado en: DFG, Urbanismo. — San Sebastián.

22

Estudio de las redes de saneamiento de la cuenca del río Oria (zona) : red de saneamiento : Hernialde / Diputación Foral de Guipúzcoa ; Icop... [et al.]. — *Escala 1:1000*. — 1983. — 1 plano ; 60x85 cm.

Consultado en: DFG, Medio Ambiente. — San Sebastián.

23

Estudio de las redes de saneamiento de la cuenca del río Oria (zona) : planta de bajantes : Hernialde / Diputación Foral de Guipúzcoa ; Icop... [et al.]. — *Escala 1:1000*. — 1983. — 1 plano ; 60x85 cm.

Consultado en: DFG, Medio Ambiente. — San Sebastián.

42 IBARRA

CARTOGRAFIA DE BASE, MATEMATICA, GEODESICA

1

Plano general [catastral] : Ibarra / Ministerio de Hacienda, Servicio de Valoración Urbana ; arquitecto: José M. de Iturriaga Dou. — *Escala 1:5000*. — 1973. — 1 plano en 3 hojas ; 62x85 cm. — Planimétrico. Consultado en: DFG, Hacienda Foral. — San Sebastián.

2

[Catastro de riqueza rústica : Ibarra / Diputación Foral de Guipúzcoa ; Neurri]. — *Escala aproximada [1:7000]*. — [1984-]. — 4 fotografías aéreas : col. ; 33x31 cm + fichas técnicas por parcela. — Vuelo de base: 1983. — Datos catastrales de 1954. — Fichas técnicas actualizadas. — Reducción de la fotografía aérea a escala 1:3000. Consultado en: DFG, Hacienda Foral. — San Sebastián.

3

[Cascos urbanos de] Tolosa, Ibarra, Be-launza / Diputación Foral de Guipúzcoa, Cartografía. — *Escala 1:5000* — [1985]. — 1 plano ; 60x84 cm. — Vuelo de base 1983. — Coordenadas UTM. — Derivado del plano a escala 1:5000 de la provincia. Consultado en: DFG, Información Territorial.

4

Plan general municipal de ordenación de Ibarra : estado actual y topografía / [Ayuntamiento de Ibarra] ; estudio Lama-la... [et al.]. — *Escala 1:2000*. — 1977. — 1 plano ; 101x96 cm. Consultado en: DFG, Urbanismo. — San Sebastián.

5

[Catastro de riqueza rústica : Ibarra / Diputación Foral de Guipúzcoa ; Neurri]. — *Escala aproximada [1:3000]*. — [1984-]. — 4 fotografías aéreas : col. ; 71x71 cm + fichas técnicas por parcela. — Vuelo de ba-

se: 1983. — Datos catastrales de 1954. — Fichas técnicas actualizadas. Consultado en: DFG, Hacienda Foral. — San Sebastián.

6

Plano parcelario [catastral] : Ibarra / Ministerio de Hacienda, Servicio de Valoración Urbana ; arquitecto: José M. de Iturriaga Dou. — *Escala 1:500*. — 1973. — 1 plano en 12 hojas ; 62x85 cm + fichas técnicas. — Planimétrico. Consultado en: DFG, Hacienda Foral. — San Sebastián.

7

[Ibarra : levantamiento taquimétrico de las calles] Apaiz Erreka, Demetrio Arrese (actualizado) / [Ayuntamiento de Ibarra]. — *Escala 1:200*. — [1980]. — 1 plano ; 60x189 cm. Consultado en: Ayto de Ibarra. — Ibarra.

8

[Ibarra : levantamiento taquimétrico de la calle] Apaiz erreka / [Ayuntamiento de Ibarra]. — *Escala 1:200*. — [1980]. — 1 plano ; 45x127 cm. Consultado en: Ayto de Ibarra. — Ibarra.

9

[Ibarra : levantamiento taquimétrico de la calle] Demetrio Arrese / [Ayuntamiento de Ibarra]. — *Escala 1:200*. — [1980]. — 1 plano ; 32x89 cm. Consultado en: Ayto de Ibarra. — Ibarra.

10

Ibarra : levantamiento taquimétrico de los sectores E.2 y E.3 / Echeverría Izaguirre. — *Escala 1:500*. — 1983. — 1 plano ; 52x100 cm. — Equidistancia de las curvas de nivel: 1 metro. Consultado en: Ayto de Ibarra. — Ibarra.

11

Ibarra : [levantamiento taquimétrico de la] zona Maestro Gurión / Echeverría Izaguirre. — *Escala 1:200*. — 1983. —

1 plano : col. ; 100x58 cm. — Equidistancia de las curvas de nivel: 1 metro.
Consultado en: Ayto de Ibarra. — Ibarra.

12

Estabilización de laderas [en el término municipal de] Ibarra : [plano taquí métrico] / Neurri. — *Escala 1:250*. — 1983. — 1 plano en 7 hojas : col. ; 60x91 cm.

Consultado en: Ayto de Ibarra. — Ibarra.

CARTOGRAFIA FISIOGRAFICA

13

Plan general de abastecimiento y saneamiento Territorio Histórico de Guipúzcoa : mapa geológico y perfil longitudinal. Tolosa-Andoain / Diputación Foral de Guipúzcoa ; Sener ; Geotheknika. — *Escala 1:5000*. — 1985. — 1 plano en 6 hojas : col. ; 60x85 cm. — Incluye: perfil longitudinal escala vertical 1:500 y horizontal 1:5000.

Consultado en: DFG, Medio Ambiente. — San Sebastián.

CARTOGRAFIA SOCIO-ECONOMICA

14

Plan general de ordenación : término municipal / Ayuntamiento de Ibarra ; arquitecto: Armando Roca García. — *Escala 1:10000*. — 1971. — 1 plano ; 30x85 cm.
Consultado en: DFG, Urbanismo. — San Sebastián.

15

Proyecto [de] delimitación [del] suelo urbano [de] Ibarra : información comarcal / Ayuntamiento [de Ibarra] ; arquitectos: Labayen, Iriondo... [et al.]. — *Escala 1:10000*. — 1980. — 1 plano ; 94x137 cm.

Consultado en: DFG, Urbanismo. — San Sebastián.

16

Plan de aprovechamiento de los recursos turísticos de los municipios no costeros de Guipúzcoa : comarca «Tolosa» : plan de aprovechamiento, necesidades / Secretaría de Estado de Turismo; Ocínco-Eginai. — *Escala aproximada [1:14000]*. — 1981. — 1 plano ; 76x55 cm.
Consultado en: DFG, Medio Ambiente. — San Sebastián.

17

Plan de aprovechamiento de los recursos turísticos de los municipios no costeros de Guipúzcoa : comarca «Tolosa» : recuros y oferta turística, situación actual / Secretaría de Estado de Turismo; Ocínco-Eginai. — *Escala aproximada [1:14000]*. — 1981. — 1 plano ; 76x55 cm.

Consultado en: DFG, Medio Ambiente. — San Sebastián.

18

Plan integral de abastecimiento y saneamiento Territorio Histórico de Guipúzcoa : esquema básico saneamiento Tolosa-Andoain / Diputación Foral de Guipúzcoa ; Sener. — *Escala 1:10000*. — 1985. — 1 plano en 2 hojas ; 60x85 cm.
Consultado en: DFG, Medio Ambiente. — San Sebastián.

19

Plan integral de abastecimiento y saneamiento Territorio Histórico de Guipúzcoa : esquema básico saneamiento Zelai-Araxes y Arzabalza / Diputación Foral de Guipúzcoa ; Sener. — *Escala 1:10000*. — 1985. — 1 plano ; 60x85 cm.
Consultado en: DFG, Medio Ambiente. — San Sebastián.

20

Plan integral de abastecimiento y saneamiento Territorio Histórico de Guipúzcoa : esquema básico abastecimiento Tolosaldea / Diputación Foral de Guipúzcoa ; Sener. — *Escala 1:10000*. — 1985. — 1 plano en 2 hojas ; 60x85 cm.
Consultado en: DFG, Medio Ambiente. — San Sebastián.

21

Ibarra, avance normas urbanísticas : zonificación y viales / [Ayuntamiento de Ibarra ; arquitecto: Armando Roca García]. — *Escala 1:5000*. — [1975]. — 1 plano ; 61x85 cm. + anexo.
Consultado en: DFG, Urbanismo. — San Sebastián.

22

Ibarra, avance normas urbanísticas : vivienda / [Ayuntamiento de Ibarra ; arquitecto: Armando Roca García]. — *Escala 1:5000*. — [1975]. — 1 plano ; 61x85 cm + anexo.
Consultado en: DFG, Urbanismo. — San Sebastián.

23

Ibarra, avance normas urbanísticas : industria / [Ayuntamiento de Ibarra ; arquitecto: Armando Roca García]. — *Escala 1:5000*. — [1975]. — 1 plano ; 61x85 cm + anexo.
Consultado en: DFG, Urbanismo. — San Sebastián.

24

Ibarra, avance normas urbanísticas : servicios y centros de interés / [Ayuntamiento de Ibarra ; arquitecto: Armando Roca García]. — *Escala 1:5000*. — [1975]. — 1 plano ; 61x85 cm + anexo.
Consultado en: DFG, Urbanismo. — San Sebastián.

25

Estudio urbanístico y recogida de información urbanística básica de 36 municipios de la provincia de Guipúzcoa : definición de criterios para su ordenación urbana : estudio urbanístico de Ibarra : información urbanística / [Ministerio de la Vivienda, Dirección General de Urbanismo] ; Estudio Medem. — *Escala 1:5000*. — 1977. — 1 plano ; 116x106 cm.
Consultado en: DFG, Urbanismo. — San Sebastián.

26

Plan general municipal de ordenación de Ibarra : calificación del suelo / [Ayuntamiento de Ibarra] ; estudio Lame-

la... [et al.]. — *Escala 1:5000*. — 1977. — 1 plano ; 100x149 cm.
Consultado en: DFG, Urbanismo. — San Sebastián.

27

Plan general municipal de ordenación de Ibarra : recinto urbano y áreas de posible expansión / [Ayuntamiento de Ibarra] ; estudio Lamela... [et al.]. — *Escala 1:5000*. — 1977. — 1 plano ; 101x149 cm.
Consultado en: DFG, Urbanismo. — San Sebastián.

28

[Gaseoducto Vergara-Irún : Baliarrain-Hernani / ENEGAS]. — *Escala 1:5000*. — [1978]. — 1 plano en 19 hojas : col. ; varias dimensiones.
Consultado en: DFG, Medio Ambiente. — San Sebastián.

29

Red de distribución de gas natural en Guipúzcoa : zona 7 / ENEGAS ; Sener-Otp... [et al.]. — *Escala 1:5000*. — 1979. — 1 plano en 3 hojas ; 54x93 cm.
Consultado en: DFG, Medio Ambiente. — San Sebastián.

30

Proyecto delimitación suelo urbano : Ibarra : término municipal / Ayuntamiento [de Ibarra] ; arquitectos: Labayen, Iriondo... [et al.]. — *Escala 1:5000*. — 1980. — 1 plano ; 96x106 cm.
Consultado en: DFG, Urbanismo. — San Sebastián.

31

Ibarra : información de las redes municipales de servicios : red de alimentación [de agua] / Ayuntamiento de Ibarra ; arquitectos: Labayen, Iriondo, Labayen. — *Escala 1:5000*. — 1982. — 1 plano ; 110x153 cm.
Consultado en: Ayto de Ibarra. — Ibarra.

32

Plan general municipal de ordenación de Ibarra : ocupación del suelo y áreas más aptas : expansión / [Ayuntamiento de Ibarra] ; estudio Lamela... [et al.]. — *Es-*

cala 1:2000. — 1977. — 1 plano ; 101x96 cm.

Consultado en: DFG, Urbanismo. — San Sebastián.

33

Plan general municipal de ordenación de Ibarra : edad y dinámica en la construcción de las viviendas / [Ayuntamiento de Ibarra] ; estudio Lamela... [et al.]. — *Escala 1:2000*. — 1977. — 1 plano ; 101x96 cm.

Consultado en: DFG, Urbanismo. — San Sebastián.

34

Plan general municipal de ordenación de Ibarra : distribución espacial de los usos industriales y equipo comunitario : estado actual / [Ayuntamiento de Ibarra] ; estudio Lamela... [et al.]. — *Escala 1:2000*. — 1977. — 1 plano ; 101x96 cm.

Consultado en: DFG, Urbanismo. — San Sebastián.

35

Plan general municipal de ordenación de Ibarra : red viaria y red de alumbrado, estado actual / [Ayuntamiento de Ibarra] ; estudio Lamela... [et al.]. — *Escala 1:2000*. — 1977. — 1 plano ; 101x96 cm.

Consultado en: DFG, Urbanismo. — San Sebastián.

36

Plan general municipal de ordenación de Ibarra : distribución de agua, saneamiento y energía eléctrica, estado actual / [Ayuntamiento de Ibarra] ; estudio Lamela... [et al.]. — *Escala 1:2000*. — 1977. — 1 plano ; 101x96 cm.

Consultado en: DFG, Urbanismo. — San Sebastián.

37

Proyecto delimitación suelo urbano : Ibarra : suelo urbano / Ayuntamiento [de Ibarra] ; arquitectos: Labayen, Iriondo... [et al.]. — *Escala 1:2000*. — 1980. — 2 planos en 1 hoja ; 52x106 cm.

Consultado en: DFG, Urbanismo. — San Sebastián.

38

Plan integral de abastecimiento y saneamiento Territorio Histórico de Guipúzcoa : interceptor Tolosa-Andoain : planta y perfil longitudinal / Diputación Foral de Guipúzcoa ; Sener. — *Escala 1:2000*. — 1985. — 1 plano en 12 hojas ; 60x84 cm. — Incluye: perfil longitudinal a escala vertical 1:200, escala horizontal 1:2000.

Consultado en: DFG, Medio Ambiente. — San Sebastián.

39

Plan integral de abastecimiento y saneamiento Territorio Histórico de Guipúzcoa : conducciones de abastecimiento de Tolosaldea tramo depuradora Ikaztegieta-Zizurkil, planta y perfil longitudinal / Diputación Foral de Guipúzcoa. — *Escala 1:2000*. — 1985. — 1 plano en 15 hojas ; 60x85 cm. — Incluye: perfil longitudinal escala vertical 1:400 y horizontal 1:2000.

Consultado en: DFG, Medio Ambiente. — San Sebastián.

40

Plan general de ordenación : zonificación y viales / Ayuntamiento de Ibarra ; arquitecto: Armando Roca García. — *Escala 1:1000*. — 1971. — 1 plano : col. ; 97x172 cm.

Consultado en: DFG, Urbanismo. — San Sebastián.

41

Plan general de ordenación : estado actual : red de servicios / Ayuntamiento de Ibarra ; arquitecto: Armando Roca García. — *Escala 1:1000*. — 1971. — 1 plano : col. ; 95x172 cm.

Consultado en: DFG, Urbanismo. — San Sebastián.

42

Plan general de ordenación : zonificación y viales / Ayuntamiento de Ibarra ; arquitecto: Armando Roca García. — *Escala 1:1000*. — 1971. — 1 plano ; 96x172 cm.

Consultado en: DFG, Urbanismo. — San Sebastián.

43

Plan general de ordenación : red de servicios : estado actual / Ayuntamiento de Ibarra ; arquitecto: Armando Roca García. — *Escala 1:1000*. — 1971. — 1 plano ; 97x172 cm.

Consultado en: DFG, Urbanismo. — San Sebastián.

44

Plan general municipal de ordenación de Ibarra : zonificación y alineaciones / [Ayuntamiento de Ibarra] ; estudio Lamela... [et al.]. — *Escala 1:1000*. — 1977. — 2 planos ; 140x95 cm.

Consultado en: DFG, Urbanismo. — San Sebastián.

45

Plan general municipal de ordenación de Ibarra : red viaria, alumbrado público y energía eléctrica / [Ayuntamiento de Ibarra] ; estudio Lamela... [et al.]. — *Escala 1:1000*. — 1977. — 2 planos ; 140x95 cm.

Consultado en: DFG, Urbanismo. — San Sebastián.

46

Plan general municipal de ordenación de Ibarra : red de distribución de agua y saneamiento / [Ayuntamiento de Ibarra] ; estudio Lamela... [et al.]. — *Escala 1:1000*. — 1977. — 2 planos ; 140x95 cm.

Consultado en: DFG, Urbanismo. — San Sebastián.

47

Ibarra : [red de saneamiento / Ayuntamiento de Ibarra]. — *Escala 1:1000*. — [1980]. — 1 plano ; 101x165 cm.

Consultado en: Ayto. de Ibarra. — Ibarra.

48

Proyecto delimitación suelo urbano : Ibarra : avance red viaria / Ayuntamiento [de Ibarra] ; arquitectos: Labayen, Iriondo... [et al.]. — *Escala 1:1000*. — 1980. — 1 plano ; 52x106 cm.

Consultado en: DFG, Urbanismo. — San Sebastián.

49

Proyecto delimitación suelo urbano : Ibarra : información del casco / Ayuntamiento [de Ibarra] ; arquitectos: Labayen, Iriondo... [et al.]. — *Escala 1:1000*. — 1980. — 1 plano ; 60x148 cm.

Consultado en: DFG, Urbanismo. — San Sebastián.

50

Ibarra : información de las redes municipales de servicios : red de distribución [de agua] / Ayuntamiento de Ibarra ; arquitectos: Labayen, Iriondo, Labayen. — *Escala 1:1000*. — 1982. — 1 plano ; 111x171 cm.

Consultado en: Ayto de Ibarra. — Ibarra.

51

Red de saneamiento de Ibarra : alcantarillado y sumideros / Diputación Foral de Guipúzcoa ; ingenieros: P. Lapazarán... [et al.]. — *Escala 1:1000*. — 1983. — 1 plano : col. ; 60x126 cm.

Consultado en: DFG, Medio Ambiente. — San Sebastián.

52

Red de saneamiento de Ibarra : bajantes / Diputación Foral de Guipúzcoa ; ingenieros: P. Lapazarán... [et al.]. — *Escala 1:1000*. — 1983. — 1 plano ; 60x126 cm.

Consultado en: DFG, Medio Ambiente. — San Sebastián.

53

Colector general del río Berástegui y ramales de enlace con los saneamientos de Elduayen, Eldua, Berrobi, Belaunza e Ibarra : planta general / Diputación Foral de Guipúzcoa ; José M^a Elósegui Amundarain... [et al.]. — *Escala 1:1000*. — 1984. — 1 plano en 5 hojas ; dimensiones varias.

Consultado en: DFG, Medio Ambiente. — San Sebastián.

54

Plan general de ordenación : estado actual y zonificación / Ayuntamiento de Ibarra ; arquitecto: Armando Roca García. — *Escala 1:500*. — 1971. — 1 plano ; 97x128 cm.

Consultado en: DFG, Urbanismo. — San Sebastián.

55

Red subterránea a M[edia] T[ensión] y B[aja] T[ensión] : Ibarra : sector... /

Iberduero, San Sebastián. — *Escala 1:500.* — 198?. — 4 planos : col. ; 60x84 cm. — Planimétrico. — Incluye esquema de las arquetas de registro y de salida del centro de transformación. — Digitalizado en 1987. Consultado en: Iberduero, Guetaria 13. — San Sebastián.

43 IDIAZABAL

CARTOGRAFIA DE BASE, MATEMATICA, GEODESICA

1

Idiazabal : [plano parcelario] / [Ayuntamiento de Idiazabal]. — [*Escala no determinada*]. — [1970]. — 1 plano ; 56x196 cm.

Consultado en: Ayto. de Idiazabal. — Idiazabal.

2

Idiazabal : [levantamiento taquimétrico de un sector del municipio] / [Ayuntamiento de Idiazabal]. — [*Escala no determinada*]. — [1970]. — 1 plano ; 48x80 cm. Consultado en: Ayto. de Idiazabal. — Idiazabal.

3

[Idiazabal : plano topográfico] / [Ayuntamiento de Idiazabal]. — [*Escala no determinada*]. — [1970]. — 1 plano ; 80x297 cm.

Consultado en: Ayto. de Idiazabal. — Idiazabal.

4

Revisión del P.G.O.U. de Idiazabal : Idiazabal y el contexto urbanístico comarcal : plano de topografía e hidrografía comarcal / Promotor: Ayuntamiento de Idiazabal ; arquitectos: M. Jimenez, A. Zabala. — *Escala 1:50000.* — 1978. — 1 ma-

pa ; 63x55 cm. — Curvas de nivel cada 100 metros.

Consultado en: DFG, Urbanismo. — San Sebastián.

5

Revisión del P.G.O.U. de Idiazabal : estructura física del territorio municipal : topografía e hidrografía / Promotor: Ayuntamiento de Idiazabal ; arquitectos: M. Jimenez, A. Zabala. — *Escala 1:10000.* — 1978. — 1 plano ; 54x105 cm.

Consultado en: DFG, Urbanismo. — San Sebastián.

6

Plano general [catastral] : Idiazabal / Ministerio de Hacienda, Servicio de Valoración Urbana ; arquitecto: José M. de Iturriaga Dou. — *Escala 1:5000.* — 1973. — 1 plano en 9 hojas ; 63x84 cm. — Parcelario.

Consultado en: DFG, Hacienda Foral. — San Sebastián.

7

Plano fotogramétrico del monte de U.P. nº 60 «Idiazabalko-Mendia» propiedad del Ayto de Idiazabal : [parcelario por especies]. / Diputación Foral de Guipúzcoa ; I.C.O.N.A. — *Escala 1:5000.* — 1981. — 1 plano : col. ; 83x155 cm. — Incluye: año de repoblación, superficie y resumen por especies.

Consultado en: DFG, Montes. — San Sebastián.

8

[Catastro de riqueza rústica : Idiazabal / Diputación Foral de Guipúzcoa ; Neurri]. — *Escala aproximada [1:7000].* — [1984-]. — 16 fotografías aéreas : col. ; 33x31 cm + fichas técnicas por parcela. — Vuelo de base: 1983. — Datos catastrales de 1954. — Fichas técnicas actualizadas. — Reducción de la fotografía aérea a escala 1:3000.

Consultado en: DFG, Hacienda Foral. — San Sebastián.

9

Revisión del P.G.O.U. de Idiazabal : plano parcelario hacia 1950 : propiedades municipales / Promotor: Ayuntamiento de Idiazabal ; arquitectos: M. Jimenez, A. Zabala. — *Escala 1:2000.* — [1978]. — 1 plano ; 42x101 cm.

Consultado en: DFG, Urbanismo. — San Sebastián.

10

Revisión del P.G.O.U. de Idiazabal : plano parcelario del área urbana : propiedades municipales / Promotor: Ayuntamiento de Idiazabal ; arquitectos: M. Jimenez, A. Zabala. — *Escala 1:2000.* — [1978]. — 1 plano ; 43x117 cm.

Consultado en: DFG, Urbanismo. — San Sebastián.

11

[Catastro de riqueza rústica : Idiazabal / Diputación Foral de Guipúzcoa ; Neurri]. — *Escala aproximada [1:3000].* — [1984-]. — 16 fotografías aéreas : col. ; 71x71 cm + fichas técnicas por parcela. — Vuelo de base: 1983. — Datos catastrales de 1954. — Fichas técnicas actualizadas. Consultado en: DFG, Hacienda Foral. — San Sebastián.

12

Normas subsidiarias de planeamiento : estado actual (levantamiento actualizado hasta diciembre de 1984) / Ayuntamiento de Idiazabal ; arquitectos: Manuel Jimenez, Alberto Zabala. — *Escala 1:2000.* — 1985. — 1 plano ; 61x224 cm. Consultado en: DFG, Urbanismo. — San Sebastián.

13

Normas subsidiarias de planeamiento : parcelario / Ayuntamiento de Idiazabal ; arquitectos: Manuel Jimenez, Alberto Zabala. — *Escala 1:2000.* — 1985. — 1 plano ; 43x119 cm.

Consultado en: DFG, Urbanismo. — San Sebastián.

14

Taquimétrico, para estudio de camino de acceso a varios caseríos del término municipal de Idiazabal / Peritos agrícolas: Manuel Sarasua, Pedro María Pagola. — *Escala 1:500.* — 1966. — 1 plano ; 112x394 cm. — Equidistancia de las curvas de nivel: 2 metros.

Consultado en: Ayto. de Idiazabal. — Idiazabal.

15

Plano parcelario [catastral] : Idiazabal / Ministerio de Hacienda, Servicio de Valoración Urbana ; arquitecto: José M. de Iturriaga Dou. — *Escala 1:500.* — 1973. — 1 plano en 17 hojas ; 63x84 cm + fichas técnicas. — Parcelario.

Consultado en: DFG, Hacienda Foral. — San Sebastián.

16

Plano topográfico de los terrenos del caserío Errota-Zar, sitios en Idiazabal / SSAGA. — *Escala 1:250.* — 1977. — 1 plano ; 67x139 cm.

Consultado en: Ayto. de Idiazabal. — Idiazabal.

17

Idiazabal : urbanización de zona urbana : ordenación (parcelas) : [plano taquimétrico] / Arquitecto: Fernando Caraza Amundarain. — *Escala 1:250.* — 1984. — 1 plano ; 72x164 cm.

Consultado en: Ayto. de Idiazabal. — Idiazabal.

CARTOGRAFIA FISIOGRAFICA

18

Revisión del P.G.O.U. de Idiazabal : estructura física del territorio municipal

: clasificación del suelo según pendientes -1 / Promotor: Ayuntamiento de Idiazabal ; arquitectos: M. Jimenez, A. Zabala. — *Escala 1:10000*. — 1978. — 1 plano ; 54x105 cm.
Consultado en: DFG, Urbanismo. — San Sebastián.

19

[Estudio de evaluación de los recursos hidráulicos subterráneos del Territorio Histórico de Guipúzcoa : inventario de puntos de agua] :Idiazabal / [Diputación Foral de Guipúzcoa ; MOPU, Dirección General de Obras Hidráulicas]. — *Escala [1:10000]*. — [1984]. — 1 plano ; 57x73 cm.
Consultado en: DFG, Medio Ambiente. — San Sebastián.

20

Revisión del P.G.O.U. de Idiazabal : estructura física del territorio municipal : clasificación del suelo según pendientes -2 / Promotor: Ayuntamiento de Idiazabal ; arquitectos: M. Jimenez, A. Zabala. — *Escala 1:5000*. — 1978. — 1 plano ; 49x82 cm.
Consultado en: DFG, Urbanismo. — San Sebastián.

21

Plan general de abastecimiento y saneamiento Territorio Histórico de Guipúzcoa : mapas geológicos y perfiles longitudinales, depósitos J3 y J2 / Diputación Foral de Guipúzcoa ; Sener ; Geoteknika... [et al.]. — *Escala 1:5000*. — 1985. — 2 planos en 1 hoja : col. ; 60x85 cm. — Incluye: perfiles longitudinales a escala horizontal 1:5000, vertical 1:500.
Consultado en: DFG, Medio Ambiente. — San Sebastián.

22

Plan general de abastecimiento y saneamiento Territorio Histórico de Guipúzcoa : mapa geológico y perfil longitudinal : depósito K2-Beasain / Diputación Foral de Guipúzcoa ; Sener ; Geoteknika... [et al.]. — *Escala 1:5000*. — 1985. — 1 plano en 3 hojas : col. ; 60x85 cm. — Incluye: perfiles longitudinales a escala horizontal 1:5000, vertical 1:500.

Consultado en: DFG, Medio Ambiente. — San Sebastián.

CARTOGRAFIA SOCIO-ECONOMICA

23

Revisión del P.G.O.U. de Idiazabal : Idiazabal y el contexto urbanístico : morfología comarcal / Promotor: Ayuntamiento de Idiazabal ; arquitectos: M. Jimenez, A. Zabala. — *Escala 1:50000*. — 1978. — 1 mapa ; 63x55 cm.
Consultado en: DFG, Urbanismo. — San Sebastián.

24

Revisión del P.G.O.U. de Idiazabal : Idiazabal y el contexto urbanístico comarcal : plano de análisis morfológico / Promotor: Ayuntamiento de Idiazabal ; arquitectos: M. Jimenez, A. Zabala. — *Escala 1:50000*. — 1978. — 1 mapa ; 63x55 cm.
Consultado en: DFG, Urbanismo. — San Sebastián.

25

Plan general de ordenación de Idiazabal : división en polígonos / [Ayuntamiento de Idiazabal]. — *Escala 1:10000*. — 1958. — 1 plano ; 60x116 cm.
Consultado en: DFG, Urbanismo. — San Sebastián.

26

Ayuntamiento de Segura y otros en Guipúzcoa y Alava : amojonamiento del monte «Parzonería de Guipúzcoa y Alava» : número 13 de U.P. / Ingeniero: Juan Carlos Tejada. — *Escala 1:10000*. — 1962. — 1 plano ; 78x107 cm.
Consultado en: Ayto. de Idiazabal. — Idiazabal.

27

Revisión del P.G.O.U. de Idiazabal : infraestructuras : red de abastecimiento de agua / Promotor: Ayuntamiento de Idiazabal ; arquitectos: M. Jimenez, A. Za-

bala. — *Escala 1:10000*. — 1978. — 1 plano ; 43x58 cm.

Consultado en: DFG, Urbanismo. — San Sebastián.

28

Revisión del P.G.O.U. de Idiazabal : estructura legal : planificación : plan vigente (1959) / Promotor: Ayuntamiento de Idiazabal ; arquitectos: M. Jimenez, A. Zabala. — *Escala 1:10000*. — 1978. — 1 plano ; 58x109 cm.

Consultado en: DFG, Urbanismo. — San Sebastián.

29

Revisión del P.G.O.U. de Idiazabal : evolución de la estructura urbana : evolución de la estructura del territorio municipal en los siglos: XI-XIV-XVII-XIX / Promotor: Ayuntamiento de Idiazabal ; arquitectos: M. Jimenez, A. Zabala. — *Escala 1:10000*. — 1978. — 4 planos en 1 hoja ; 42x73 cm.

Consultado en: DFG, Urbanismo. — San Sebastián.

30

Revisión del P.G.O.U. de Idiazabal : avance de planeamiento : clasificación del suelo / Promotor: Ayuntamiento de Idiazabal ; arquitectos: M. Jimenez, A. Zabala. — *Escala 1:10000*. — 1979. — 1 plano ; 54x120 cm.

Consultado en: DFG, Urbanismo. — San Sebastián.

31

Revisión del P.G.O.U. de Idiazabal : avance de planeamiento : sistemas generales / Promotor: Ayuntamiento de Idiazabal ; arquitectos: M. Jimenez, A. Zabala. — *Escala 1:10000*. — 1979. — 1 plano ; 54x120 cm.

Consultado en: DFG, Urbanismo. — San Sebastián.

32

Plan de aprovechamiento de los recursos turísticos de los municipios no costeros de Guipúzcoa : comarca «Goierrri»: plan de aprovechamiento, necesidades / Secretaría de Estado de Turismo ; Ocinco-Eginai. — *Escala aproximada*

[1:14000]. — 1981. — 1 plano ; 67x59 cm.

Consultado en: DFG, Medio Ambiente. — San Sebastián.

33

Plan de aprovechamiento de los recursos turísticos de los municipios no costeros de Guipúzcoa : comarca «Goierrri»: recursos y oferta turística, situación actual / Secretaría de Estado de Turismo ; Ocinco-Eginai. — *Escala aproximada* [1:14000]. — 1981. — 1 plano ; 67x54 cm.

Consultado en: DFG, Medio Ambiente. — San Sebastián.

34

Avance de planeamiento : normas subsidiarias de planeamiento : Idiazabal : clasificación del suelo / Promotor: Ayuntamiento de Idiazabal ; arquitectos: M. Jimenez, A. Zabala. — *Escala 1:10000*. — 1982. — 1 plano ; 53x121 cm.

Consultado en: DFG, Urbanismo. — San Sebastián.

35

Avance de planeamiento : normas subsidiarias de planeamiento : Idiazabal : sistemas generales / Promotor: Ayuntamiento de Idiazabal ; arquitectos: M. Jimenez, A. Zabala. — *Escala 1:10000*. — 1982. — 1 plano : col. ; 53x121 cm.

Consultado en: DFG, Urbanismo. — San Sebastián.

36

Estudio y comparación de alternativas para abastecimiento y otros usos de agua en la comarca del Goierri : planta general de distribuciones / Diputación Foral de Guipúzcoa ; ingeniero: José María Elósegui. — *Escala 1:10000*. — 1982. — 1 plano : col. ; 75x139 cm.

Consultado en: DFG, Medio Ambiente. — San Sebastián.

37

Normas subsidiarias de planeamiento : plan general (aprobación definitiva 27-11-59) / Ayuntamiento de Idiazabal ; arquitectos: Manuel Jimenez, Alberto Zabala. — *Escala 1:10000*. — 1985. — 2 pla-

nos en 1 hoja ; 90x106 cm. — Incluye: plano del plan general de ordenación a escala 1:2000.

Consultado en: DFG, Urbanismo. — San Sebastián.

38

Normas subsidiarias de planeamiento : estructura orgánica del territorio / Ayuntamiento de Idiazabal ; arquitectos: Manuel Jimenez, Alberto Zabala. — *Escala 1:10000*. — 1985. — 1 plano ; 54x131 cm. Consultado en: DFG, Urbanismo. — San Sebastián.

39

Normas subsidiarias de planeamiento : clasificación del suelo / Ayuntamiento de Idiazabal ; arquitectos: Manuel Jimenez, Alberto Zabala. — *Escala 1:10000*. — 1985. — 1 plano ; 53x131 cm. Consultado en: DFG, Urbanismo. — San Sebastián.

40

Plan integral de abastecimiento y saneamiento Territorio Histórico de Guipúzcoa : esquema básico abastecimiento : Goiherri / Diputación Foral de Guipúzcoa ; Sener. — *Escala 1:10000*. — 1985. — 1 plano en 3 hojas ; 60x85 cm. Consultado en: DFG, Medio Ambiente. — San Sebastián.

41

Ayuntamiento de Segura y otros en Guipúzcoa y Alava : amojonamiento del monte «Parzonería de Guipúzcoa y Alava» : número 12 de U.P. / Ingeniero: Juan Carlos Tejada. — *Escala 1:5000*. — 1960. — 1 plano ; 69x100 cm. Consultado en: Ayto. de Idiazabal. — Idiazabal.

42

Revisión del P.G.O.U. de Idiazabal : infraestructuras : red de saneamiento / Promotor: Ayuntamiento de Idiazabal ; arquitectos: M. Jimenez, A. Zabala. — *Escala 1:5000*. — 1978. — 1 plano ; 43x74 cm. Consultado en: DFG, Urbanismo. — San Sebastián.

43

Revisión del P.G.O.U. de Idiazabal : red de distribución eléctrica / Promotor: Ayuntamiento de Idiazabal ; arquitectos: M. Jimenez, A. Zabala. — *Escala 1:5000*. — 1978. — 1 plano ; 54x90 cm. Consultado en: DFG, Urbanismo. — San Sebastián.

44

Revisión del P.G.O.U. de Idiazabal : análisis funcional del tráfico / Promotor: Ayuntamiento de Idiazabal ; arquitectos: M. Jimenez, A. Zabala. — *Escala 1:5000*. — [1978]. — 1 plano ; 42x85 cm. Consultado en: DFG, Urbanismo. — San Sebastián.

45

Revisión del P.G.O.U. de Idiazabal : uso industrial del suelo, localización de industrias y granjas : cuantificación de superficies y empleo / Promotor: Ayuntamiento de Idiazabal ; arquitectos: M. Jimenez, A. Zabala. — *Escala 1:5000*. — [1978]. — 1 plano ; 42x85 cm. Consultado en: DFG, Urbanismo. — San Sebastián.

46

Revisión del P.G.O.U. de Idiazabal : estructura urbana actual : inventario del patrimonio Histórico-Artístico municipal : localización / Promotor: Ayuntamiento de Idiazabal ; arquitectos: M. Jimenez, A. Zabala. — *Escala 1:5000*. — 1978. — 1 plano ; 43x73 cm. Consultado en: DFG, Urbanismo. — San Sebastián.

47

Revisión del P.G.O.U. de Idiazabal : avance de localización industrial : localización de las zonas industriales / Promotor: Ayuntamiento de Idiazabal ; arquitectos: M. Jimenez, A. Zabala. — *Escala 1:5000*. — 1978. — 1 plano ; 102x69 cm. Consultado en: DFG, Urbanismo. — San Sebastián.

48

Revisión del P.G.O.U. de Idiazabal : avance de ordenación industrial : es-

quema general de ordenación / Promotor: Ayuntamiento de Idiazabal ; arquitectos: M. Jimenez, A. Zabala. — *Escala 1:5000*. — 1978. — 1 plano ; 50x87 cm. Consultado en: DFG, Urbanismo. — San Sebastián.

49

Revisión del P.G.O.U. de Idiazabal : avance de ordenación industrial : localización de problemática industrial / Promotor: Ayuntamiento de Idiazabal ; arquitectos: M. Jimenez, A. Zabala. — *Escala 1:5000*. — 1978. — 1 plano ; 50x87 cm. Consultado en: DFG, Urbanismo. — San Sebastián.

50

Revisión del P.G.O.U. de Idiazabal : avance de ordenación industrial : problemática general de la planificación / Promotor: Ayuntamiento de Idiazabal ; arquitectos: M. Jimenez, A. Zabala. — *Escala 1:5000*. — 1978. — 1 plano ; 50x87 cm. Consultado en: DFG, Urbanismo. — San Sebastián.

51

Revisión del P.G.O.U. de Idiazabal : red viaria del término municipal de Idiazabal / Promotor: Ayuntamiento de Idiazabal ; arquitectos: M. Jimenez, A. Zabala. — *Escala 1:5000*. — 1978. — 1 plano ; 53x119 cm. Consultado en: DFG, Urbanismo. — San Sebastián.

52

Revisión del P.G.O.U. de Idiazabal : infraestructuras : red de distribución de agua / Promotor: Ayuntamiento de Idiazabal ; arquitectos: M. Jimenez, A. Zabala. — *Escala 1:5000*. — 1978. — 1 plano ; 43x74 cm. Consultado en: DFG, Urbanismo. — San Sebastián.

53

Red de distribución de gas natural en Guipúzcoa : zona 4 / ENEGAS ; Sener-Otp... [et al.]. — *Escala 1:5000*. — 1980. — 1 plano en 5 hojas ; 55x93 cm. Consultado en: DFG, Medio Ambiente. — San Sebastián.

54

Estudio y comparación de alternativas para abastecimiento y otros usos de agua en la comarca del Goierri : embalse del Alto Oria / Diputación Foral de Guipúzcoa ; ingeniero: José María Elósegui. — *Escala 1:5000*. — 1982. — 1 plano ; 60x85 cm.

Consultado en: DFG, Medio Ambiente. — San Sebastián.

55

Estudio y comparación de alternativas para abastecimiento y otros usos de agua en la comarca del Goierri : embalse de Ursuaran / Diputación Foral de Guipúzcoa ; ingeniero: José María Elósegui. — *Escala 1:5000*. — 1982. — 1 plano ; 60x85 cm.

Consultado en: DFG, Medio Ambiente. — San Sebastián.

56

[Planos de Información de las redes municipales de servicios de agua, saneamiento y alumbrado público de Idiazabal] : red general de abastecimiento de agua / Ayto. Idiazabal ; Aparejadores: J. M. Zabalo Arriaga, J. M. Laskibar Urkiola. — *Escala 1:5000*. — 1983. — 1 plano ; 47x65 cm.

Consultado en: DFG, Medio Ambiente. — San Sebastián.

57

Idiazabal : red general de abastecimiento de agua / Ayuntamiento de Idiazabal ; aparejadores: J.M. Zabalo Arriaga, J.M. Laskibar Urkiola. — *Escala 1:5000*. — 1983. — 1 plano ; 48x66 cm. Consultado en: Ayto. de Idiazabal. — Idiazabal.

58

Normas subsidiarias de planeamiento : esquemas de infraestructuras / Ayuntamiento de Idiazabal ; arquitectos: Manuel Jimenez, Alberto Zabala. — *Escala 1:5000*. — 1985. — 2 planos en 1 hoja ; 106x86 cm.

Consultado en: DFG, Urbanismo. — San Sebastián.

59

Idiazabal, Plan general de ordenación : división en polígonos / [Ayuntamiento de Idiazabal]. — *Escala 1:2000*. — 1957. — 1 plano ; 33x118 cm.

Consultado en: DFG, Urbanismo. — San Sebastián.

60

Revisión del P.G.O.U. de Idiazabal : alumbrado público / Promotor: Ayuntamiento de Idiazabal ; arquitectos: M. Jimenez, A. Zabala. — *Escala 1:2000*. — [1978]. — 1 plano ; 42x97 cm.

Consultado en: DFG, Urbanismo. — San Sebastián.

61

Revisión del P.G.O.U. de Idiazabal : cuantificación del uso del suelo según la calificación del P.G.O.U. vigente / Promotor: Ayuntamiento de Idiazabal ; arquitectos: M. Jimenez, A. Zabala. — *Escala 1:2000*. — [1978]. — 1 plano ; 43x138 cm.

Consultado en: DFG, Urbanismo. — San Sebastián.

62

Revisión del P.G.O.U. de Idiazabal : cuantificación del uso del suelo en 1950 / Promotor: Ayuntamiento de Idiazabal ; arquitectos: M. Jimenez, A. Zabala. — *Escala 1:2000*. — [1978]. — 1 plano ; 42x101 cm.

Consultado en: DFG, Urbanismo. — San Sebastián.

63

Revisión del P.G.O.U. de Idiazabal : cuantificación del uso del suelo en la actualidad / Promotor: Ayuntamiento de Idiazabal ; arquitectos: M. Jimenez, A. Zabala. — *Escala 1:2000*. — [1978]. — 1 plano ; 43x164 cm.

Consultado en: DFG, Urbanismo. — San Sebastián.

64

Revisión del P.G.O.U. de Idiazabal : usos de suelo : localización de servicios / Promotor: Ayuntamiento de Idiazabal ; arquitectos: M. Jimenez, A. Zabala. — *Escala*

1:2000. — [1978]. — 1 plano ; 43x118 cm.

Consultado en: DFG, Urbanismo. — San Sebastián.

65

Revisión del P.G.O.U. de Idiazabal : usos del suelo : localización del uso residencial / Promotor: Ayuntamiento de Idiazabal ; arquitectos: M. Jimenez, A. Zabala. — *Escala 1:2000*. — [1978]. — 1 plano ; 43x165 cm.

Consultado en: DFG, Urbanismo. — San Sebastián.

66

Revisión del P.G.O.U. de Idiazabal : estructura legal : planificación : plan general y estado actual 1955 / Promotor: Ayuntamiento de Idiazabal ; arquitectos: M. Jimenez, A. Zabala. — *Escala 1:2000*. — 1978. — 1 plano ; 43x97 cm.

Consultado en: DFG, Urbanismo. — San Sebastián.

67

Revisión del P.G.O.U. de Idiazabal : estructura legal : la planificación : plan general y estado actual 1978 / Promotor: Ayuntamiento de Idiazabal ; arquitectos: M. Jimenez, A. Zabala. — *Escala 1:2000*. — 1978. — 1 plano ; 43x140 cm.

Consultado en: DFG, Urbanismo. — San Sebastián.

68

Revisión del P.G.O.U. de Idiazabal : estructura legal : la planificación : estado de implementación del P. General / Promotor: Ayuntamiento de Idiazabal ; arquitectos: M. Jimenez, A. Zabala. — *Escala 1:2000*. — 1978. — 1 plano ; 43x140 cm.

Consultado en: DFG, Urbanismo. — San Sebastián.

69

Revisión del P.G.O.U. de Idiazabal : evolución de la estructura urbana : análisis de la estructura urbana actual / Promotor: Ayuntamiento de Idiazabal ; arquitectos: M. Jimenez, A. Zabala. — *Escala 1:2000*. — 1978. — 1 plano ; 43x165 cm.

Consultado en: DFG, Urbanismo. — San Sebastián.

70

Revisión del P.G.O.U. de Idiazabal : evolución de la estructura urbana : evolución de la estructura del casco urbano : siglos XIX y XX / Promotor: Ayuntamiento de Idiazabal ; arquitectos: M. Jimenez, A. Zabala. — *Escala 1:2000*. — 1978. — 4 planos en 1 hoja ; 43x87 cm. Consultado en: DFG, Urbanismo. — San Sebastián.

71

Revisión del P.G.O.U. de Idiazabal : red viaria urbana : aparcamiento / Promotor: Ayuntamiento de Idiazabal ; arquitectos: M. Jimenez, A. Zabala. — *Escala 1:2000*. — 1978. — 1 plano ; 43x169 cm. Consultado en: DFG, Urbanismo. — San Sebastián.

72

Revisión del P.G.O.U. de Idiazabal : avance de ordenación industrial : unidad de actuación urbanística «Limas», «Ampo», «Jaso», «Eciolaza-Errota», «Guardi» / Promotor: Ayuntamiento de Idiazabal ; arquitectos: M. Jimenez, A. Zabala. — *Escala 1:2000*. — 1978. — 5 planos ; dimensiones varias. Consultado en: DFG, Urbanismo. — San Sebastián.

73

Revisión del P.G.O.U. de Idiazabal : avance de planeamiento : detalle de clasificación del suelo y sistemas generales / Promotor: Ayuntamiento de Idiazabal ; arquitectos: M. Jimenez, A. Zabala. — *Escala 1:2000*. — 1979. — 1 plano ; 62x240 cm. Consultado en: DFG, Urbanismo. — San Sebastián.

74

Avance de planeamiento : normas subsidiarias de planeamiento : Idiazabal : detalle de clasificación del suelo : división en zonas y sectores : usos del suelo y red viaria / Promotor: Ayuntamiento de Idiazabal ; arquitectos: M. Jimenez, A. Zabala. — *Escala 1:2000*. — 1982.

— 1 plano : col. ; 60x235 cm.

Consultado en: DFG, Urbanismo. — San Sebastián.

75

Normas subsidiarias de planeamiento : evolución histórica : interpretación del desarrollo urbano del casco / Ayuntamiento de Idiazabal ; arquitectos: Manuel Jimenez, Alberto Zabala. — *Escala 1:2000*. — 1985. — 4 planos en 1 hoja ; 43x95 cm. Consultado en: DFG, Urbanismo. — San Sebastián.

76

Normas subsidiarias de planeamiento : evolución histórica : planimetría de 1955 y 1972 / Ayuntamiento de Idiazabal ; arquitectos: Manuel Jimenez, Alberto Zabala. — *Escala 1:2000*. — 1985. — 2 planos en 1 hoja ; 73x102 cm. — Equidistancia de las curvas de nivel: 1 metro. Consultado en: DFG, Urbanismo. — San Sebastián.

77

Normas subsidiarias de planeamiento : desarrollo del planeamiento general : planes parciales / Ayuntamiento de Idiazabal ; arquitectos: Manuel Jimenez, Alberto Zabala. — *Escala 1:2000*. — 1985. — 4 planos en 1 hoja ; 76x177 cm. — Incluye: plano de modificación de elementos de plan general referente a la zona de Guardi escala 1:20000 y plano de zona de protección de la variante escala 1:4000. Consultado en: DFG, Urbanismo. — San Sebastián.

78

Plan integral de abastecimiento y saneamiento Territorio Histórico de Guipúzcoa : conducciones de abastecimiento del Goiherri tramo Antzibar (Beasain)-Idiazabal planta y perfil longitudinal / Diputación Foral de Guipúzcoa ; Sener. — *Escala 1:2000*. — 1985. — 1 plano en 4 hojas ; 60x85 cm. — Incluye: perfiles longitudinales a escala horizontal 1:2000, vertical 1:400. Consultado en: DFG, Medio Ambiente. — San Sebastián.

79

Plan integral de abastecimiento y saneamiento Territorio Histórico de Guipúzcoa : conducciones de abastecimiento del Goiherri derivación a Segura : planta y perfil longitudinal / Diputación Foral de Guipúzcoa ; Sener. — *Escala 1:2000*. — 1985. — 1 plano en 3 hojas ; 60x85 cm. — Incluye: perfiles longitudinales a escala horizontal 1:2000, vertical 1:400.

Consultado en: DFG, Medio Ambiente. — San Sebastián.

80

Normas subsidiarias de planeamiento : detalle de clasificación del suelo : usos globales del suelo : división territorial / Ayuntamiento de Idiazabal ; arquitectos: Manuel Jimenez, Alberto Zabala. — *Escala 1:2000*. — 1986. — 1 plano ; 61x235 cm.

Consultado en: DFG, Urbanismo. — San Sebastián.

81

Idiazabal : informe para el aprovechamiento de la vega del río Oria entre Ampo y [el] caserío Iñausti : estado actual / Ayuntamiento de Idiazabal ; ingeniero: José Antonio Urdangarin Arruabarrena. — *Escala 1:1000*. — 1975. — 1 plano ; col. ; 54x175 cm.

Consultado en: Ayto. de Idiazabal. — Idiazabal.

82

Idiazabal : informe para el aprovechamiento de la vega del río Oria entre Ampo y [el] caserío Iñausti : planta general / Ayuntamiento de Idiazabal ; ingeniero: José Antonio Urdangarin Arruabarrena. — *Escala 1:1000*. — 1975. — 1 plano ; col. ; 54x175 cm.

Consultado en: Ayto. de Idiazabal. — Idiazabal.

83

Revisión del P.G.O.U. de Idiazabal : estructura urbana actual : amueblamiento urbano : calidad de la urbanización / Promotor: Ayuntamiento de Idiazabal ; arquitectos: M. Jimenez, A. Zabala. — *Esca-*

la 1:1000. — 1978. — 1 plano ; 43x88 cm. Consultado en: DFG, Urbanismo. — San Sebastián.

84

Revisión del P.G.O.U. de Idiazabal : avance de planeamiento : suelo urbano : unidades de actuación urbanística / Promotor: Ayuntamiento de Idiazabal ; arquitectos: M. Jimenez, A. Zabala. — *Escala 1:1000*. — 1979. — 1 plano ; 42x123 cm.

Consultado en: DFG, Urbanismo. — San Sebastián.

85

Revisión del P.G.O.U. de Idiazabal : avance de planeamiento : suelo urbano : red viaria : alineaciones / Promotor: Ayuntamiento de Idiazabal ; arquitectos: M. Jimenez, A. Zabala. — *Escala 1:1000*. — 1979. — 1 plano ; 42x123 cm.

Consultado en: DFG, Urbanismo. — San Sebastián.

86

Revisión del P.G.O.U. de Idiazabal : avance de planeamiento : suelo urbano : usos del suelo / Promotor: Ayuntamiento de Idiazabal ; arquitectos: M. Jimenez, A. Zabala. — *Escala 1:1000*. — 1979. — 1 plano ; 42x123 cm.

Consultado en: DFG, Urbanismo. — San Sebastián.

87

Avance de planeamiento : normas subsidiarias de planeamiento : Idiazabal : área central de Idiazabal : clasificación del suelo, delimitación, de zonas y unidades de gestión / Promotor: Ayuntamiento de Idiazabal ; arquitectos: M. Jimenez, A. Zabala. — *Escala 1:1000*. — 1982. — 1 plano ; 42x123 cm.

Consultado en: DFG, Urbanismo. — San Sebastián.

88

Avance de planeamiento : normas subsidiarias de planeamiento : Idiazabal : área central de Idiazabal : alineaciones y usos del suelo / Promotor: Ayuntamiento de Idiazabal ; arquitectos: M. Ji-

menez, A. Zabala. — *Escala 1:1000*. — 1982. — 1 plano ; 42x123 cm.

Consultado en: DFG, Urbanismo. — San Sebastián.

89

[Planos de información de las redes municipales de servicios de agua, saneamiento y alumbrado público de Idiazabal]: saneamiento / Ayto. Idiazabal ; Aparejadores: J. M. Zabalo Arriaga, J. M. Laskibar Urkiola — *Escala 1:1000*. — 1983. — 1 plano en 10 hojas ; 56x83 cm. Consultado en: DFG, Medio Ambiente. — San Sebastián.

90

[Planos de información de las redes municipales de servicios de agua, saneamiento y alumbrado público de Idiazabal]: agua potable / Ayto. Idiazabal ; Aparejadores: J. M. Zabalo Arriaga, J. M. Laskibar Urkiola — *Escala 1:1000*. — 1983. — 1 plano en 10 hojas ; 56x83 cm. Consultado en: DFG, Medio Ambiente. — San Sebastián.

91

[Planos de información de las redes municipales de servicios de agua, saneamiento y alumbrado público de Idiazabal]: alumbrado / Ayto. Idiazabal ; Aparejadores: J. M. Zabalo Arriaga, J. M. Laskibar Urkiola — *Escala 1:1000*. — 1983. — 1 plano en 3 hojas ; 56x82 cm. Consultado en: DFG, Medio Ambiente. — San Sebastián.

92

Idiazabal : [red de] saneamiento / Ayuntamiento de Idiazabal ; aparejadores: J.M. Zabalo Arriaga, J.M. Laskibar Urkiola. — *Escala 1:1000*. — 1983. — 1 plano en 10 hojas ; 58x86 cm. — Equidistancia curvas de nivel: 1 metro. Consultado en: Ayto. de Idiazabal. — Idiazabal.

93

Idiazabal : alumbrado / Ayuntamiento de Idiazabal ; aparejadores: J.M. Zabalo Arriaga, J.M. Laskibar Urkiola. — *Escala 1:1000*. — 1983. — 1 plano en 3 hojas ;

58x86 cm. — Equidistancia de las curvas de nivel: 1 metro.

Consultado en: Ayto. de Idiazabal. — Idiazabal.

94

Idiazabal : [red de] agua potable / Ayuntamiento de Idiazabal ; aparejadores: J.M. Zabalo Arriaga, J.M. Laskibar Urkiola. — *Escala 1:1000*. — 1983. — 1 plano en 10 hojas ; 58x86 cm. — Equidistancia curvas de nivel: 1 metro. Consultado en: Ayto. de Idiazabal. — Idiazabal.

95

Recogida de datos de saneamiento : red de saneamiento : Idiazabal / Diputación de Guipúzcoa ; Angel de Simón Arasti ; Gain. — *Escala 1:1000*. — 1983-1984. — 1 plano en 2 hojas ; 60x82 cm. Consultado en: DFG, Medio Ambiente. — San Sebastián.

96

Normas subsidiarias de planeamiento : proyecto de la variante de la CN-1 / Ayuntamiento de Idiazabal ; arquitectos: Manuel Jimenez, Alberto Zabala. — *Escala 1:1000*. — 1985. — 7 planos en 1 hoja ; 62x164 cm. — Incluye: perfil longitudinal a escala 1:200. Consultado en: DFG, Urbanismo. — San Sebastián.

97

Normas subsidiarias de planeamiento : Idiazabal-Centro : estructura urbana / Ayuntamiento de Idiazabal ; arquitectos: Manuel Jimenez, Alberto Zabala. — *Escala 1:1000*. — 1985. — 1 plano ; 43x131 cm. Consultado en: DFG, Urbanismo. — San Sebastián.

98

Normas subsidiarias de planeamiento : Idiazabal-Centro : división y delimitación pormenorizada de las áreas del suelo urbano / Ayuntamiento de Idiazabal ; arquitectos: Manuel Jimenez, Alberto Zabala. — *Escala 1:1000*. — 1985. — 1 plano ; 43x131 cm.

Consultado en: DFG, Urbanismo. — San Sebastián.

99

Normas subsidiarias de planeamiento : Idiazabal-Centro : alineaciones y perfiles de edificación : red viaria / Ayuntamiento de Idiazabal ; arquitectos: Manuel Jimenez, Alberto Zabala. — *Escala 1:1000*. — 1985. — 1 plano ; 42x130 cm.

Consultado en: DFG, Urbanismo. — San Sebastián.

100

Normas subsidiarias de planeamiento : Idiazabal-Centro : usos del suelo : equipamiento / Ayuntamiento de Idiazabal ; arquitectos: Manuel Jimenez, Alberto

Zabala. — *Escala 1:1000*. — 1985. — 1 plano ; 43x130 cm.

Consultado en: DFG, Urbanismo. — San Sebastián.

101

Red subterránea a M[edia] T[ensión] y B[aja] T[ensión] : Idiazabal : sector...

/ Iberduero, San Sebastián. — *Escala 1:500*. — 198?. — 3 planos : col. ; 60x84 cm. + planos de redes subterráneas no incluidas en planos de sector (1 plano ; 60x84 cm.). — Planimétrico. — Incluye esquema de las arquetas de registro y de salida del centro de transformación. — Prevista su digitalización en 1989.

Consultado en: Iberduero, Guetaria 13. — San Sebastián.

44 IRUERRIETA

El municipio de Iruerrieta se escindió en: Balarriain (904), Ikaztegieta (905) y Orendain (906).

45 IRUN

CARTOGRAFIA DE BASE, MATEMATICA, GEODESICA

1

[Comarca del Bajo Bidasoa] / Restituido por la Sección de Catastro de la Diputación de Guipúzcoa. — *Escala 1:5000* ; *proyección UTM*. — [1968?]. — 1 plano en 16 hojas : col. ; 58x77 cm. — Vuelo de base 1967?. — Coordenadas UTM. — La distribución de las hojas no coincide con la del

IGN. — Equidistancia de las curvas de nivel: 5 m.

Consultado en: DFG, Información Territorial.

2

Plano General [catastral] : Irún / Ministerio de Hacienda, Servicio de Valoración Urbana. — *Escala 1:5000*. — 1970. — 1 plano en 5 hojas ; 63x87 cm. — Planimétrico.

Consultado en: DFG, Hacienda Foral. — San Sebastián.

3

Plano fotogramétrico de los montes de U.P. nº 22 «Olaberri-Meaca» y nº 23 «Pagogaña», propiedad del Aytº de Irún : [parcelario por especies] / Diputación Foral de Guipúzcoa ; ICONA. — *Escala 1:5000*. — 1981. — 1 plano : col. ; 95x184 cm. — Incluye: año de repoblación, superficie y resumen por especies. Consultado en: DFG, Montes. — San Sebastián.

4

[Catastro de riqueza rústica : Irún / Diputación Foral de Guipúzcoa ; Neurri]. — *Escala aproximada [1:7000]*. — [1984-]. — 19 fotografías aéreas : col. ; 33x31 cm + fichas técnicas por parcela. — Vuelo de base: 1983. — Datos catastrales de 1954. — Fichas técnicas actualizadas. — Reducción de la fotografía aérea a escala 1:3000. Consultado en: DFG, Hacienda Foral. — San Sebastián.

5

[Catastro de riqueza rústica : Irún / Diputación Foral de Guipúzcoa ; Neurri]. — *Escala aproximada [1:3000]*. — [1984-]. — 19 fotografías aéreas : col. ; 71x71 cm + fichas técnicas por parcela. — Vuelo de base: 1983. — Datos catastrales de 1954. — Fichas técnicas actualizadas. Consultado en: DFG, Hacienda Foral. — San Sebastián.

6

Topográfico : Irún / [Ayuntamiento de Irún] ; Telca. — *Escala 1:2000*. — [1985]. — 1 plano en 12 hojas ; 108x81 cm. — Equidistancia de las curvas de nivel: 2,5 metros. Consultado en: Ayuntamiento de Irún. — Irún.

7

Mapa Nacional Topográfico Parcelario : Provincia de Guipúzcoa : Partido Judicial de San Sebastián : Registro de la Propiedad de San Sebastián : término municipal de Irún / Instituto Geográfico Nacional. — *Escala 1:2000*. — [1987].

— 1 plano en 29 h. : col. ; 85x122 cm. + índices. — Planimétrico. — Digitalizado. Consultado en: IGN, Delegación Provincial de Guipúzcoa. — San Sebastián.

8

Topográfico : Irún / Ayuntamiento de Irún ; Neurri. — *Escala 1:1000*. — 1982. — 1 plano en 151 hojas ; 28x37 cm. — Es reducción del topográfico a escala 1:500. Consultado en: Ayuntamiento de Irún. — Irún.

9

Plano parcelario [catastral] : Irún / Ministerio de Hacienda, Servicio de Valoración Urbana. — *Escala 1:500*. — 1970. — 1 plano en 124 hojas : col. ; 63x87 cm + fichas técnicas. — Planimétrico. Consultado en: DFG, Hacienda Foral. — San Sebastián.

10

Topográfico : Irún / Ayuntamiento de Irún ; Neurri. — *Escala 1:500*. — 1982. — 1 plano en 293 hojas ; 58x75 cm. Consultado en: Ayuntamiento de Irún. — Irún.

CARTOGRAFIA FISIOGRAFICA

11

Estudio del medio físico del valle de Jaizubía, estuario de Txingudi, montes de Jaizkibel y Peñas de Aya : vegetación potencial / Gobierno Vasco ; Sociedad de Ciencias Aranzadi. — *Escala 1:25000*. — 1983. — 1 mapa ; 62x96 cm. Consultado en: DFG, Medio Ambiente. — San Sebastián.

12

Estudio del medio físico del valle de Jaizubía, estuario de Txingudi, montes de Jaizkibel y Peñas de Aya : geología / Gobierno Vasco ; Sociedad de Ciencias Aranzadi. — *Escala 1:25000*. — 1983. — 1 mapa ; 62x96 cm. Consultado en: DFG, Medio Ambiente. — San Sebastián.

13

Estudio del medio físico del valle de Jaizubía, estuario de Txingudi, montes de Jaizkibel y Peñas de Aya : sectorización previa y ubicación de los puntos de muestreo / Gobierno Vasco ; Sociedad de Ciencias Aranzadi. — *Escala 1:25000*. — 1983. — 1 mapa ; 61x94 cm. Consultado en: DFG, Medio Ambiente. — San Sebastián.

14

Estudio del medio físico del valle de Jaizubía, estuario de Txingudi, montes de Jaizkibel y Peñas de Aya : geomorfología / Gobierno Vasco ; Sociedad de Ciencias Aranzadi. — *Escala 1:25000*. — 1983. — 1 mapa ; 62x94 cm. Consultado en: DFG, Medio Ambiente. — San Sebastián.

15

Estudio de evaluación de los recursos hidráulicos subterráneos del Territorio Histórico de Guipúzcoa : acuífero aluvial del río Bidasoa / [Diputación Foral de Guipúzcoa ; MOPU, Dirección General de Obras Hidráulicas]. — *Escala 1:25000*. — [1985]. — 1 mapa ; 29x42 cm. — Incluye: cortes geológicos. Consultado en: DFG, Medio Ambiente. — San Sebastián.

16

Estudio del medio físico del valle de Jaizubía, estuario de Txingudi, montes de Jaizkibel y Peñas de Aya : edafología / Gobierno Vasco ; Sociedad de Ciencias Aranzadi. — *Escala 1:10000*. — 1983. — 1 plano en 3 hojas ; dimensiones varias. Consultado en: DFG, Medio Ambiente. — San Sebastián.

17

Estudio del medio físico del valle de Jaizubía, estuario de Txingudi, montes de Jaizkibel y Peñas de Aya : vegetación / Gobierno Vasco ; Sociedad de Ciencias Aranzadi. — *Escala 1:10000*. — 1983. — 1 plano en 3 hojas ; dimensiones varias. Consultado en: DFG, Medio Ambiente. — San Sebastián.

18

Proyecto de construcción de pistas de bicicletas «Bidegorriak» : tramo Rentería (Larzabal)-Hondarribia (Amute) : geología / Departamento de Política Territorial y Transportes ; Delegación Territorial de Carreteras ; Gain... [et al.]. — *Escala 1:10000*. — 1983. — 1 plano : col. ; 30x43 cm. Consultado en: DFG, Urbanismo. — San Sebastián.

19

[Estudio de evaluación de los recursos hidráulicos subterráneos del Territorio Histórico de Guipúzcoa : inventario de puntos de agua] : Irún / [Diputación Foral de Guipúzcoa ; MOPU, Dirección General de Obras Hidráulicas]. — *Escala [1:10000]*. — [1984]. — 1 plano en 2 hojas ; 57x73 cm. Consultado en: DFG, Medio Ambiente. — San Sebastián.

20

Normas subsidiarias de planeamiento de Irún, avance : cuencas y regatas del término municipal / Ayuntamiento de Irún ; [arquitectos: Javier Zubiría, Germard Losch] — *Escala 1:10000*. — 1986. — 1 plano ; 84x104 cm. Consultado en: Ayuntamiento de Irún. — Irún.

21

Normas subsidiarias de planeamiento de Irún, avance : vegetación / Ayuntamiento de Irún ; [arquitectos: Javier Zubiría, Germard Losch] — *Escala 1:10000*. — 1986. — 1 plano ; 84x104 cm. Consultado en: Ayuntamiento de Irún. — Irún.

22

Plan director para la gestión de los residuos sólidos urbanos de Guipúzcoa : estudio geológico del vertedero de Irún / Gipuzkoako Foru Aldundia ; I.R.S. — *Escala 1:5000*. — 1982. — 1 plano ; 30x41 cm. Consultado en: DFG, Medio Ambiente. — San Sebastián.

23

Estudio de ordenación del litoral de Guipúzcoa : Irún: mapa geológico de la zona de Playaundi / Diputación Foral de Guipúzcoa ; Eginai. — *Escala 1:5000*. — [1984]. — 1 plano ; 30x43 cm.
Consultado en: DFG, Medio Ambiente (302/85). — San Sebastián.

24

Plan integral de abastecimiento y saneamiento Territorio Histórico de Guipúzcoa : mapa geológico y perfil longitudinal: Behobia-Fuenterrabía / Diputación Foral de Guipúzcoa : Sener Geoteknika. — *Escala 1:5000*. — 1985. — 1 plano en 3 hojas : col. ; 60x85 cm. — Incluye: perfil longitudinal a escala horizontal 1:5000 y escala vertical 1:500.
Consultado en: DFG, Medio Ambiente. — San Sebastián.

CARTOGRAFIA SOCIO-ECONOMICA

25

Estudio del medio físico del valle de Jaizubía, estuario de Txingudi, montes de Jaizkibel y Peñas de Aya : usos agrarios / Gobierno Vasco ; Sociedad de Ciencias Aranzadi. — *Escala 1:25000*. — 1983. — 1 mapa ; 67x97 cm.
Consultado en: DFG, Medio Ambiente. — San Sebastián.

26

Estudio del medio físico del valle de Jaizubía, estuario de Txingudi, montes de Jaizkibel y Peñas de Aya : regatas, puntos de muestreo, tomas de abastecimiento y sustrato / Gobierno Vasco ; Sociedad de Ciencias Aranzadi. — *Escala 1:25000*. — 1983. — 1 mapa ; 62x95 cm.
Consultado en: DFG, Medio Ambiente. — San Sebastián.

27

Estudio del medio físico del valle de Jaizubía, estuario de Txingudi, montes de Jaizkibel y Peñas de Aya : sectori-

zación previa y ubicación de los puntos de muestreo / Gobierno Vasco ; Sociedad de Ciencias Aranzadi. — *Escala 1:25000*. — 1983. — 1 mapa ; 61x94 cm.
Consultado en: DFG, Medio Ambiente. — San Sebastián.

28

Plan de aprovechamiento de los recursos turísticos de los municipios no costeros de Guipúzcoa : comarca «San Sebastián»: recursos y oferta turística, situación actual / Secretaría de Estado de Turismo ; Ocínco-Eginai. — *Escala aproximada [1:14000]*. — 1981. — 1 plano ; 62x79 cm.
Consultado en: DFG, Medio Ambiente. — San Sebastián.

29

Plan de aprovechamiento de los recursos turísticos de los municipios no costeros de Guipúzcoa : comarca «San Sebastián»: plan de aprovechamiento, necesidades / Secretaría de Estado de Turismo ; Ocínco-Eginai. — *Escala aproximada [1:14000]*. — 1981. — 1 plano ; 62x79 cm.
Consultado en: DFG, Medio Ambiente. — San Sebastián.

30

Agua potable : Irún / Ayuntamiento de Irún. — *Escala 1:10000*. — 1982. — 1 plano en 5 hojas ; 28x40 cm.
Consultado en: DFG, Medio Ambiente. — San Sebastián.

31

Estudio del medio físico del valle de Jaizubía, estuario de Txingudi, montes de Jaizkibel y Peñas de Aya : tipificación de zonas y directrices generales de ordenación / Gobierno Vasco ; Sociedad de Ciencias Aranzadi. — *Escala 1:15000*. — 1983. — 1 plano ; 100x122 cm.
Consultado en: DFG, Medio Ambiente. — San Sebastián.

32

Estudio del medio físico del valle de Jaizubía, estuario de Txingudi, montes de Jaizkibel y Peñas de Aya : mapa de

peligrosidades para uso recreativo y de esparcimiento / Gobierno Vasco ; Sociedad de Ciencias Aranzadi. — *Escala 1:10000* — 1983. — 1 plano en 3 hojas ; dimensiones varias.
Consultado en: DFG, Medio Ambiente. — San Sebastián.

33

Estudio del medio físico del valle de Jaizubía, estuario de Txingudi, montes de Jaizkibel y Peñas de Aya : mapa de potencialidades para usos agrarios y forestales / Gobierno Vasco ; Sociedad de Ciencias Aranzadi. — *Escala 1:10000* — 1983. — 1 plano en 3 hojas ; dimensiones varias.
Consultado en: DFG, Medio Ambiente. — San Sebastián.

34

Estudio del medio físico del valle de Jaizubía, estuario de Txingudi, montes de Jaizkibel y Peñas de Aya : catálogo del patrimonio cultural y naturalístico / Gobierno Vasco ; Sociedad de Ciencias Aranzadi. — *Escala 1:15000*. — 1983. — 1 plano ; 100x117 cm.
Consultado en: DFG, Medio Ambiente. — San Sebastián.

35

Estudio del medio físico del valle de Jaizubía, estuario de Txingudi, montes de Jaizkibel y Peñas de Aya : restricciones y recomendaciones para usos urbanísticos y esparcimiento / Gobierno Vasco ; Sociedad de Ciencias Aranzadi. — *Escala 1:10000* — 1983. — 1 plano en 3 hojas ; dimensiones varias.
Consultado en: DFG, Medio Ambiente. — San Sebastián.

36

Estudio de ordenación del litoral de Guipúzcoa : Irún: actuaciones / Diputación Foral de Guipúzcoa ; Eginai. — *Escala 1:10000*. — [1984]. — 1 plano ; 87x129 cm.
Consultado en: DFG, Medio Ambiente (302/85). — San Sebastián.

37

Estudio de ordenación del litoral de Guipúzcoa : Irún: rutas turísticas / Diputación Foral de Guipúzcoa ; Eginai. — *Escala 1:10000*. — [1984]. — 1 plano ; 87x129 cm.
Consultado en: DFG, Medio Ambiente (302/85). — San Sebastián.

38

Estudio de ordenación del litoral de Guipúzcoa : Irún: red de abastecimiento / Diputación Foral de Guipúzcoa ; Eginai. — *Escala 1:10000*. — [1984]. — 1 plano ; 74x88 cm.
Consultado en: DFG, Medio Ambiente. — San Sebastián.

39

Plan integral de abastecimiento y saneamiento Territorio Histórico de Guipúzcoa : esquema básico : abastecimiento Irún-Hondarribia / Diputación Foral de Guipúzcoa ; Sener. — *Escala 1:10000*. — 1985. — 1 plano ; 60x85 cm.
Consultado en: DFG, Medio Ambiente. — San Sebastián.

40

Plan integral de abastecimiento y saneamiento Territorio Histórico de Guipúzcoa : esquema básico : saneamiento Irún-Hondarribia / Diputación Foral de Guipúzcoa ; Sener. — *Escala 1:10000*. — 1985. — 1 plano ; 60x85 cm.
Consultado en: DFG, Medio Ambiente. — San Sebastián.

41

Plan integral de abastecimiento y saneamiento Territorio Histórico de Guipúzcoa : interceptor Behobia-Hondarribia : planta y perfil longitudinal / Diputación Foral de Guipúzcoa ; Sener. — *Escala 1:1000*. — 1985. — 1 plano en 13 hojas ; 60x85 cm. — Incluye: perfil longitudinal.
Consultado en: DFG, Medio Ambiente. — San Sebastián.

42

Normas subsidiarias de planeamiento de Irún, avance : clasificación del suelo en el territorio municipal / Ayunta-

miento de Irún ; [arquitectos: Javier Zubiría, Germard Losch] — *Escala 1:10000*. — 1986. — 1 plano ; 84x104 cm. Consultado en: Ayuntamiento de Irún. — Irún.

43

Normas subsidiarias de planeamiento de Irún, avance : propuesta de red viaria en el área urbana / Ayuntamiento de Irún ; [arquitectos: Javier Zubiría, Germard Losch] — *Escala 1:10000*. — 1986. — 1 plano ; 84x104 cm. Consultado en: Ayuntamiento de Irún. — Irún.

44

Normas subsidiarias de planeamiento de Irún, avance : zonificación del suelo, estructura orgánica del territorio municipal / Ayuntamiento de Irún ; [arquitectos: Javier Zubiría, Germard Losch] — *Escala 1:10000*. — 1986. — 1 plano ; 84x109 cm. Consultado en: Ayuntamiento de Irún. — Irún.

45

Normas subsidiarias de planeamiento de Irún, avance : criterios de ordenación sobre el medio físico de la bahía de Txingudi / Ayuntamiento de Irún ; [arquitectos: Javier Zubiría, Germard Losch] — *Escala 1:15000*. — 1986. — 1 plano ; 84x109 cm. Consultado en: Ayuntamiento de Irún. — Irún.

46

Normas subsidiarias de planeamiento de Irún, avance : restricciones y recomendaciones de usos urbanísticos y recreativos / Ayuntamiento de Irún ; [arquitectos: Javier Zubiría, Germard Losch] — *Escala 1:10000*. — 1986. — 1 plano ; 84x104 cm. Consultado en: Ayuntamiento de Irún. — Irún.

47

Normas subsidiarias de planeamiento de Irún, avance : análisis del paisaje / Ayuntamiento de Irún ; [arquitectos: Javier

Zubiría, Germard Losch] — *Escala 1:10000*. — 1986. — 1 plano ; 84x104 cm. Consultado en: Ayuntamiento de Irún. — Irún.

48

Normas subsidiarias de planeamiento de Irún, avance : edificaciones, patrimonio cultural-artístico y propiedades significativas en el área rural, áreas agropecuarias / Ayuntamiento de Irún ; [arquitectos: Javier Zubiría, Germard Losch] — *Escala 1:10000*. — 1986. — 1 plano ; 84x104 cm. Consultado en: Ayuntamiento de Irún. — Irún.

49

Plan de ordenación de Jaizkibel : zonas verdes públicas y clubs / Urbanizadora Jaizkibel ; técnicos: José M^a Elósegui Amundarain, Manuel Manzano Monis... [et al.]. — *Escala 1:5000*. — 1966. — 1 plano ; col. ; 87x132 cm. Consultado en: DFG, Urbanismo. — San Sebastián.

50

[Plan de ordenación de Jaizkibel], plan de defensa : área de defensa / Urbanizadora Jaizkibel ; técnicos: José M^a Elósegui Amundarain, Manuel Manzano Monis... [et al.]. — *Escala 1:5000*. — 1966. — 1 plano ; 87x130 cm. Consultado en: DFG, Urbanismo. — San Sebastián.

51

Defensa del monte San Marcial : ordenanzas especiales / Ayuntamiento de Irún ; arquitecto: Juan M. Encio Cortazar. — *Escala 1:5000*. — 1972. — 1 plano ; 77x111 cm. — Incluye: perfiles de servidumbres aeronáuticas. Consultado en: DFG, Urbanismo. — San Sebastián.

52

Plan de infraestructura sanitaria del litoral Guipuzcoano : municipio de Irún / MOPU ; Diputación Provincial de Guipúzcoa... [et al.]. — *Escala 1:5000*. — 1973. — 1 plano ; col. ; 41x70 cm.

Consultado en: DFG, Medio Ambiente. — San Sebastián.

53

Saneamiento, agua potable : zona rural : Irún / Ayuntamiento de Irún. — *Escala 1:5000*. — 1982. — 1 plano en 23 hojas ; 28x40 cm.

Consultado en: DFG, Medio Ambiente. — San Sebastián.

54

Estudio de ordenación del litoral de Guipúzcoa : Irún: red de distribución, casco urbano / Diputación Foral de Guipúzcoa ; Eginai. — *Escala 1:5000*. — [1984]. — 1 plano ; 80x156 cm.

Consultado en: DFG, Medio Ambiente. — San Sebastián.

55

Estudio de ordenación del litoral de Guipúzcoa : Irún: red de saneamiento, casco urbano / Diputación Foral de Guipúzcoa ; Eginai. — *Escala 1:5000*. — [1984]. — 1 plano ; 48x123 cm.

Consultado en: DFG, Medio Ambiente. — San Sebastián.

56

[Líneas de puestos de caza] : Irún / Asociación de cazadores y pescadores del Bidasoa. — *Escala 1:5000*. — 1985. — 5 hojas ; col. ; 56x75 cm.

Consultado en: DFG, Montes. — San Sebastián.

57

Normas subsidiarias de planeamiento de Irún, avance : propuesta de formalización física en el área urbana / Gobierno Vasco ; Aranzadi ; Ayuntamiento de Irún ; [arquitectos: Javier Zubiría, Germard Losch] — *Escala 1:4000*. — 1986. — 1 plano ; 90x190 cm.

Consultado en: Ayuntamiento de Irún. — Irún.

58

Normas subsidiarias de planeamiento de Irún, avance : clasificación y delimitación de ámbitos de intervención urbanística en el área urbana / Ayuntamiento de Irún ; [arquitectos: Javier Zu-

biría, Germard Losch] — *Escala 1:4000*. — 1986. — 1 plano ; 90x190 cm.

Consultado en: Ayuntamiento de Irún. — Irún.

59

Normas subsidiarias de planeamiento de Irún, avance : propuesta de red viaria / Ayuntamiento de Irún ; [arquitectos: Javier Zubiría, Germard Losch] — *Escala 1:4000*. — 1986. — 1 plano ; 90x190 cm.

Consultado en: Ayuntamiento de Irún. — Irún.

60

Normas subsidiarias de planeamiento de Irún, avance : propuesta de localización del equipamiento / Ayuntamiento de Irún ; [arquitectos: Javier Zubiría, Germard Losch] — *Escala 1:4000*. — 1986. — 1 plano ; 90x190 cm.

Consultado en: Ayuntamiento de Irún. — Irún.

61

Normas subsidiarias de planeamiento de Irún, avance : propuesta de localización de usos industriales y del transporte / Ayuntamiento de Irún ; [arquitectos: Javier Zubiría, Germard Losch] — *Escala 1:4000*. — 1986. — 1 plano ; 90x190 cm.

Consultado en: Ayuntamiento de Irún. — Irún.

62

Normas subsidiarias de planeamiento de Irún, avance : propuesta de localización de usos residenciales / Ayuntamiento de Irún ; [arquitectos: Javier Zubiría, Germard Losch] — *Escala 1:4000*. — 1986. — 1 plano ; 90x190 cm.

Consultado en: Ayuntamiento de Irún. — Irún.

63

Normas subsidiarias de planeamiento de Irún, avance : zonificación general en el área urbana / Ayuntamiento de Irún ; [arquitectos: Javier Zubiría, Germard Losch] — *Escala 1:4000*. — 1986. — 1 plano ; 90x190 cm.

Consultado en: Ayuntamiento de Irún. — Irún.

64

Normas subsidiarias de planeamiento de Irún, avance : criterios de intervención por zonas / Ayuntamiento de Irún ; [arquitectos: Javier Zubiría, Germard Losch] — *Escala 1:5000*. — 1986. — 1 plano ; 90x190 cm.

Consultado en: Ayuntamiento de Irún. — Irún.

65

Normas subsidiarias de planeamiento de Irún, avance : planeamiento urbanístico heredado / Ayuntamiento de Irún ; [arquitectos: Javier Zubiría, Germard Losch] — *Escala 1:5000*. — 1986. — 1 plano ; 90x190 cm.

Consultado en: Ayuntamiento de Irún. — Irún.

66

Normas subsidiarias de planeamiento de Irún, avance : delimitación de zonas homogéneas / Ayuntamiento de Irún ; [arquitectos: Javier Zubiría, Germard Losch] — *Escala 1:5000*. — 1986. — 1 plano ; 90x109 cm.

Consultado en: Ayuntamiento de Irún. — Irún.

67

Normas subsidiarias de planeamiento de Irún, avance : red viaria en el área urbana / Ayuntamiento de Irún ; [arquitectos: Javier Zubiría, Germard Losch] — *Escala 1:5000*. — 1986. — 1 plano ; 90x109 cm.

Consultado en: Ayuntamiento de Irún. — Irún.

68

Normas subsidiarias de planeamiento de Irún, avance : equipamiento colectivo en el área urbana / Ayuntamiento de Irún ; [arquitectos: Javier Zubiría, Germard Losch] — *Escala 1:5000*. — 1986. — 1 plano ; 90x109 cm.

Consultado en: Ayuntamiento de Irún. — Irún.

69

Normas subsidiarias de planeamiento de Irún, avance : usos industriales II / Ayuntamiento de Irún ; [arquitectos: Ja-

vier Zubiría, Germard Losch] — *Escala 1:5000*. — 1986. — 1 plano ; 90x109 cm. — Incluye: análisis de usos y localización según zonas en cuadros.

Consultado en: Ayuntamiento de Irún. — Irún.

70

Normas subsidiarias de planeamiento de Irún, avance : usos industriales I / Ayuntamiento de Irún ; [arquitectos: Javier Zubiría, Germard Losch] — *Escala 1:5000*. — 1986. — 6 planos en 1 hoja ; 90x109 cm. — Incluye: análisis de usos y localización según zonas en cuadros.

Consultado en: Ayuntamiento de Irún. — Irún.

71

Normas subsidiarias de planeamiento de Irún, avance : densidades residenciales en el área urbana / Ayuntamiento de Irún ; [arquitectos: Javier Zubiría, Germard Losch] — *Escala 1:5000*. — 1986. — 1 plano ; 90x190 cm.

Consultado en: Ayuntamiento de Irún. — Irún.

72

Normas subsidiarias de planeamiento de Irún, avance : usos residenciales en el área urbana / Ayuntamiento de Irún ; [arquitectos: Javier Zubiría, Germard Losch] — *Escala 1:5000*. — 1986. — 1 plano ; 90x190 cm.

Consultado en: Ayuntamiento de Irún. — Irún.

73

Normas subsidiarias de planeamiento de Irún, avance : edificación en el área urbana, estado actual / Ayuntamiento de Irún ; [arquitectos: Javier Zubiría, Germard Losch] — *Escala 1:4000*. — 1986. — 1 plano ; 90x190 cm.

Consultado en: Ayuntamiento de Irún. — Irún.

74

Irún : Plano y callejero / Neguri editorial. — *Escala aproximada [1:5000]*. — Irún : el Ayuntamiento, [1986]. — 1 plano : col. ; 48x68 cm. — Incluye: plano del termino

municipal de Irún, callejero, caseríos, Información general sobre la ciudad y fotografías. Consultado en: INGEBA, Biblioteca. — San Sebastián.

75

Plan de ordenación de Jaizkibel : previsiones urbanísticas / Urbanizadora Jaizkibel ; técnicos: José M^a Elósegui Amundarain, Manuel Manzano Monis... [et al.]. — *Escala 1:2000*. — 1966. — 1 plano ; 90x154 cm.

Consultado en: DFG, Urbanismo. — San Sebastián.

76

Plan de ordenación de Jaizkibel : agua potable / Urbanizadora Jaizkibel ; técnicos: José M^a Elósegui Amundarain, Manuel Manzano Monis... [et al.]. — *Escala 1:2000*. — 1966. — 1 plano en 3 hojas ; dimensiones varias.

Consultado en: DFG, Urbanismo. — San Sebastián.

77

Plan de ordenación de Jaizkibel : ordenación 1^a fase / Urbanizadora Jaizkibel ; técnicos: José M^a Elósegui Amundarain, Manuel Manzano Monis... [et al.]. — *Escala 1:2000*. — 1966. — 1 plano en 2 hojas ; 90x117 cm. — Incluye: secciones. Consultado en: DFG, Urbanismo. — San Sebastián.

78

Plan de ordenación de Jaizkibel : viales / Urbanizadora Jaizkibel ; técnicos: José M^a Elósegui Amundarain, Manuel Manzano Monis... [et al.]. — *Escala 1:2000*. — 1966. — 1 plano en 3 hojas ; dimensiones varias.

Consultado en: DFG, Urbanismo. — San Sebastián.

79

Plan de ordenación de Jaizkibel : electricidad / Urbanizadora Jaizkibel ; técnicos: José M^a Elósegui Amundarain, Manuel Manzano Monis... [et al.]. — *Escala 1:2000*. — 1966. — 1 plano en 3 hojas ; dimensiones varias.

Consultado en: DFG, Urbanismo. — San Sebastián.

80

Plan de ordenación de Jaizkibel : saneamiento / Urbanizadora Jaizkibel ; técnicos: José M^a Elósegui Amundarain, Manuel Manzano Monis... [et al.]. — *Escala 1:2000*. — 1966. — 1 plano en 3 hojas ; dimensiones varias.

Consultado en: DFG, Urbanismo. — San Sebastián.

81

Plan de ordenación de Jaizkibel : estado actual / Urbanizadora Jaizkibel ; técnicos: José M^a Elósegui Amundarain, Manuel Manzano Monis... [et al.]. — *Escala 1:2000*. — 1966. — 1 plano en 3 hojas ; dimensiones varias.

Consultado en: DFG, Urbanismo. — San Sebastián.

82

Red de saneamiento : Irún / Ayuntamiento de Irún. — *Escala 1:1000*. — 1982. — 1 plano en 151 hojas ; 28x37 cm.

Consultado en: Ayuntamiento de Irún. — Irún.

83

Agua potable : Irún / Ayuntamiento de Irún. — *Escala 1:1000*. — 1982. — 1 plano en 151 hojas ; 28x37 cm.

Consultado en: Ayuntamiento de Irún. — Irún.

84

Red de alumbrado público : Irún / Ayuntamiento de Irún. — *Escala 1:1000*. — 1982. — 1 plano en 151 hojas ; 28x37 cm. Consultado en: Ayuntamiento de Irún. — Irún.

85

Red subterránea a M[edia] T[ensión] y B[aja] T[ensión] : Irún : sector... / Iberduero, San Sebastián. — *Escala 1:500*. — 1982. — 112 planos ; col. ; 60x84 cm. + planos de redes subterráneas no incluidas en planos de sector (5 planos ; 60x84 cm.). — Planimétrico. — Incluye esquema de las arquetas de registro y de salida del centro de transformación. — Digitalizado en 1987. Consultado en: Iberduero, Guetaria 13. — San Sebastián.

CARTOGRAFIA ECOLOGICA

86

Estudio del medio físico del valle de Jaizubía, estuario de Txingudi, montes de Jaizkibel y Peñas de Aya : mapa de interés faunístico y ordenación cinegética / Gobierno Vasco ; Sociedad de Ciencias Aranzadi. — *Escala 1:25000*. — 1983. — 1 mapa ; 62x96 cm.

Consultado en: DFG, Medio Ambiente. — San Sebastián.

87

Estudio del medio físico del valle de Jaizubía, estuario de Txingudi, montes de Jaizkibel y Peñas de Aya : valoración química y biológica de las regatas / Gobierno Vasco ; Sociedad de Ciencias Aranzadi. — *Escala 1:25000*. — 1983. — 1 mapa ; 62x95 cm.

Consultado en: DFG, Medio Ambiente. — San Sebastián.

88

Estudio del medio físico del valle de Jaizubía, estuario de Txingudi, montes de Jaizkibel y Peñas de Aya : hidrogeología y vulnerabilidad de acuíferos / Gobierno Vasco ; Sociedad de Ciencias Aranzadi. — *Escala 1:25000*. — 1983. — 1 mapa en 2 hojas ; dimensiones varias.

Consultado en: DFG, Medio Ambiente. — San Sebastián.

89

Defensa del monte San Marcial : estado actual y delimitación / Ayuntamiento de Irún ; arquitecto: Juan M. Encio Cortazar. — *Escala 1:10000*. — 1971. — 1 plano ; 53x89 cm.

Consultado en: DFG, Urbanismo. — San Sebastián.

90

Estudio del medio físico del valle de Jaizubía, estuario de Txingudi, montes de Jaizkibel y Peñas de Aya : mapa de potencialidades para usos de esparcimiento y conservación de la naturaleza / Gobierno Vasco ; Sociedad de Ciencias Aranzadi. — *Escala 1:10000*. — 1983. — 1 plano en 3 hojas ; dimensiones varias.

Consultado en: DFG, Medio Ambiente. — San Sebastián.

91

Estudio del medio físico del valle de Jaizubía, estuario de Txingudi, montes de Jaizkibel y Peñas de Aya : mapa de peligrosidades para usos residenciales e industriales / Gobierno Vasco ; Sociedad de Ciencias Aranzadi. — *Escala 1:10000*. — 1983. — 1 plano en 3 hojas ; dimensiones varias.

Consultado en: DFG, Medio Ambiente. — San Sebastián.

92

Estudio del medio físico del valle de Jaizubía, estuario de Txingudi, montes de Jaizkibel y Peñas de Aya : mapa de peligrosidades para usos agrarios y forestales / Gobierno Vasco ; Sociedad de Ciencias Aranzadi. — *Escala 1:10000*. — 1983. — 1 plano en 3 hojas ; dimensiones varias.

Consultado en: DFG, Medio Ambiente. — San Sebastián.

93

Estudio del medio físico del valle de Jaizubía, estuario de Txingudi, montes de Jaizkibel y Peñas de Aya : fauna / Gobierno Vasco ; Sociedad de Ciencias Aranzadi. — *Escala 1:10000*. — 1983. — 1 plano en 3 hojas ; dimensiones varias.

Consultado en: DFG, Medio Ambiente. — San Sebastián.

94

Estudio del medio físico del valle de Jaizubía, estuario de Txingudi, montes de Jaizkibel y Peñas de Aya : sectorización, calidad de aguas / Gobierno Vasco ; Sociedad de Ciencias Aranzadi. — *Escala 1:10000*. — 1983. — 1 plano en 3 hojas ; dimensiones varias.

Consultado en: DFG, Medio Ambiente. — San Sebastián.

95

Estudio del medio físico del valle de Jaizubía, estuario de Txingudi, montes de Jaizkibel y Peñas de Aya : paisaje / Gobierno Vasco ; Sociedad de Ciencias

Aranzadi. — *Escala 1:10000*. — 1983. — 1 plano en 3 hojas ; dimensiones varias.

Consultado en: DFG, Medio Ambiente. — San Sebastián.

46 IRURA

CARTOGRAFIA DE BASE, MATEMATICA, GEODESICA

1

Monte Irurakomendia del Ayuntamiento de Irura, nº 64 del C.U.P. de Guipúzcoa, S.S.-3020 / Patrimonio Forestal del Estado. S.H.F. Navarra-Guipúzcoa ; Diputación de Guipúzcoa — *Escala 1:5000*. — [S. a.]. — 1 plano ; 58x85 cm. — Vuelo: 1968. — Coordenadas U.T.M. — Equidistancia curvas de nivel 10 metros. Consultado en: DFG, Montes. — San Sebastián.

2

Plano general [catastral] : Hernialde-Anoeta-Irura / Ministerio de Hacienda, Servicio de Valoración Urbana. — *Escala 1:5000*. — [1970]. — 1 plano en 5 hojas ; 65x93 cm + fichas técnicas. — Topográfico. — Equidistancia de las curvas de nivel 5 metros. Consultado en: DFG, Hacienda Foral. — San Sebastián.

3

[Catastro de riqueza rústica : Irura / Diputación Foral de Guipúzcoa ; Neurri]. — *Escala aproximada [1:7000]*. — [1984-]. — 2 fotografías aéreas : col. ; 33x31 cm + fichas técnicas por parcela. — Vuelo de base: 1983. — Datos catastrales de 1954. — Fichas técnicas actualizadas. — Reducción de la fotografía aérea a escala 1:3000. Consultado en: DFG, Hacienda Foral. — San Sebastián.

4

[Cascos urbanos de] Anoeta-Irura / Diputación Foral de Guipúzcoa, Cartografía. — *Escala 1:5000* — [1985] — 1 plano ; 60x84 cm. — Vuelo de base 1983. — Coordenadas UTM. — Derivado del plano a escala 1:5000 de la provincia. Consultado en: DFG, Información Territorial.

5

[Catastro de riqueza rústica : Irura / Diputación Foral de Guipúzcoa ; Neurri]. — *Escala aproximada [1:3000]*. — [1984-]. — 2 fotografías aéreas : col. ; 71x71 cm + fichas técnicas por parcela. — Vuelo de base: 1983. — Datos catastrales de 1954. — Fichas técnicas actualizadas. Consultado en: DFG, Hacienda Foral. — San Sebastián.

6

Plano parcelario [catastral] : Irura / Ministerio de Hacienda, Servicio de Valoración Urbana. — *Escala 1:1000*. — [1970]. — 1 plano en 6 hojas ; 65x93 cm + fichas técnicas. — Planimétrico. Consultado en: DFG, Hacienda Foral. — San Sebastián.

7

[Plano fotogramétrico] : Irura-Anoeta / Ministerio de la vivienda ; Neurri. — *Escala 1:1000*. — 1977. — 1 plano en 3 hojas ; 60x90 cm. — Equidistancia de las curvas de nivel: 1 metro. Consultado en: Ayuntamiento de Irura. — Irura.

8

Normas subsidiarias del planeamiento de Irura : información : el área urbana : parcelario : estado actual / Ayuntamiento de Irura ; arquitecto: J. Albi-su. — *Escala 1:1000*. — 1986. — 1 plano ; 70x182 cm.

Consultado en: DFG, Urbanismo. — San Sebastián.

9

Normas subsidiarias del planeamiento de Irura : información : el área urbana : topográfico : estado actual / Ayuntamiento de Irura ; arquitecto: J. Albi-su. — *Escala 1:1000*. — 1986. — 1 plano ; 70x182 cm.

Consultado en: DFG, Urbanismo. — San Sebastián.

CARTOGRAFIA FISIOGRAFICA

10

Plan general de abastecimiento y saneamiento Territorio Histórico de Guipúzcoa : mapa geológico y perfil longitudinal : Tolosa-Andoain / Diputación Foral de Guipúzcoa ; Sener ; Geotheknika. — *Escala 1:5000*. — 1985. — 1 plano en 6 hojas ; col. ; 60x85 cm. — Incluye: perfil longitudinal a escala vertical 1:500, escala horizontal 1:5000.

Consultado en: DFG, Medio Ambiente. — San Sebastián.

CARTOGRAFIA SOCIO-ECONOMICA

11

Plan de aprovechamiento de los recursos turísticos de los municipios no costeros de Guipúzcoa : comarca «Tolosa»: plan de aprovechamiento, necesidades / Secretaría de Estado de Turismo ; Ocinco-Eginai. — *Escala aproximada [1:14000]*. — 1981. — 1 plano ; 76x55 cm.

Consultado en: DFG, Medio Ambiente. — San Sebastián.

12

Plan de aprovechamiento de los recursos turísticos de los municipios no costeros de Guipúzcoa : comarca «Tolosa»: recursos y oferta turística, situación actual / Secretaría de Estado de Turismo ; Ocinco-Eginai. — *Escala aproximada [1:14000]*. — 1981. — 1 plano ; 76x55 cm.

Consultado en: DFG, Medio Ambiente. — San Sebastián.

13

Plan integral de abastecimiento y saneamiento Territorio Histórico de Guipúzcoa : esquema básico : saneamiento Tolosa-Andoain / Diputación Foral de Guipúzcoa ; Sener. — *Escala 1:10000*. — 1985. — 1 plano en 2 hojas ; 60x85 cm.

Consultado en: DFG, Medio Ambiente. — San Sebastián.

14

Plan integral de abastecimiento y saneamiento Territorio Histórico de Guipúzcoa : esquema básico : abastecimiento Tolosaldea / Diputación Foral de Guipúzcoa ; Sener. — *Escala 1:10000*. — 1985. — 1 plano en 2 hojas ; 60x85 cm.

Consultado en: DFG, Medio Ambiente. — San Sebastián.

15

Normas de ordenación complementarias y subsidiarias de planeamiento : delimitación del casco urbano / Ayuntamiento de Irura ; arquitectos: I. Lasquibar... [et al.]. — *Escala 1:5000*. — 1974. — 1 plano ; 43x79 cm.

Consultado en: DFG, Urbanismo. — San Sebastián.

16

Normas de ordenación complementarias y subsidiarias de planeamiento : zonificación / Ayuntamiento de Irura ; [arquitectos: I. Lasquibar... et al.]. — *Escala 1:5000*. — 1974. — 1 plano ; 43x79 cm.

Consultado en: DFG, Urbanismo. — San Sebastián.

17

Normas de ordenación complementarias y subsidiarias de planeamiento : esquema red viaria / Ayuntamiento de Irura ; arquitectos: I. Lasquibar... [et al.]. — *Escala 1:5000*. — 1974. — 1 plano ; 43x79 cm.

Consultado en: DFG, Urbanismo. — San Sebastián.

18

Normas de ordenación complementarias y subsidiarias de planeamiento : esquema de sectores / Ayuntamiento de Irura ; arquitectos: I. Lasquibar... [et al.]. — *Escala 1:5000*. — 1974. — 1 plano ; 43x79 cm.

Consultado en: DFG, Urbanismo. — San Sebastián.

19

Normas de ordenación complementarias y subsidiarias de planeamiento : esquema de los servicios existentes de saneamiento / Ayuntamiento de Irura ; arquitectos: I. Lasquibar... [et al.]. — *Escala 1:5000*. — 1974. — 1 plano ; 42x79 cm.

Consultado en: DFG, Urbanismo. — San Sebastián.

20

Normas de ordenación complementarias y subsidiarias de planeamiento : esquema de los servicios existentes de agua / Ayuntamiento de Irura ; arquitectos: I. Lasquibar... [et al.]. — *Escala 1:5000*. — 1974. — 1 plano ; 43x79 cm.

Consultado en: DFG, Urbanismo. — San Sebastián.

21

Normas de ordenación complementarias y subsidiarias de planeamiento : delimitación de zonas ideales de actuación / Ayuntamiento de Irura ; arquitectos: I. Lasquibar... [et al.]. — *Escala 1:5000*. — 1974. — 1 plano ; 42x79 cm.

Consultado en: DFG, Urbanismo. — San Sebastián.

22

Estudio urbanístico y recogida de información urbanística básica de 36 municipios de la provincia de Guipúz-

coa : definición de criterios para su ordenación urbana : estudio urbanístico de Irura : información urbanística / [Ministerio de la Vivienda, Dirección General de Urbanismo] ; Estudio Medem. — *Escala 1:5000*. — 1977. — 1 plano ; 61x65 cm.

Consultado en: DFG, Urbanismo. — San Sebastián.

23

[Gaseoducto Vergara-Irún : Baliarrain-Hernani / ENEGAS]. — *Escala 1:5000*. — [1978]. — 1 plano en 19 hojas : col. ; dimensiones varias.

Consultado en: DFG, Medio Ambiente. — San Sebastián.

24

Planos de información de las redes de servicios municipales : planta de captaciones, red de alimentación, depósitos / Ayuntamiento de Irura ; Kemen... [et al.]. — *Escala 1:5000*. — 1983. — 1 plano ; 51x67 cm.

Consultado en: DFG, Medio Ambiente. — San Sebastián.

25

Normas subsidiarias del planeamiento de Irura : término municipal y situación del área urbana / Arkitekto: J. Albisu. — *Escala 1:5000*. — 1985. — 1 plano ; 94x72 cm.

Consultado en: DFG, Urbanismo. — San Sebastián.

26

Normas subsidiarias del planeamiento de Irura : proyecto : clasificación del suelo y zonificación del suelo no urbanizable sobre topográfico / Ayuntamiento de Irura ; arquitecto: J. Albisu. — *Escala 1:5000*. — 1986. — 1 plano ; 68x51 cm. — Aprobación provisional abril 1987.

Consultado en: DFG, Urbanismo. — San Sebastián.

27

Normas subsidiarias del planeamiento de Irura : proyecto : estructura general y orgánica del territorio : sistemas generales y usos globales : (zonificación en suelo no urbanizable) /

Ayuntamiento de Irura ; arquitecto: J. Albi-su. — *Escala 1:5000*. — 1986. — 1 plano ; 69x51 cm. — Aprobación provisional abril 1987.

Consultado en: DFG, Urbanismo. — San Sebastián.

28

Plan general de ordenación de Irura : división en polígonos / [Ayuntamiento de Irura] ; arquitectos: Juan Manuel Encio, Felix Llanos Goiburu. — *Escala 1:2400*. — 1962. — 1 plano ; 49x143 cm. Consultado en: DFG, Urbanismo. — San Sebastián.

29

Irura, plan general de ordenación : estado actual / [Ayuntamiento de Irura] ; arquitectos: Juan Manuel Encio, Felix Llanos Goiburu. — *Escala 1:2400*. — 1962. — 1 plano ; 49x143 cm.

Consultado en: DFG, Urbanismo. — San Sebastián.

30

Delimitación de suelo urbano : Irura : localización del equipamiento comunitario / Arquitectos: Díaz-Guardamino J., Garmendia J.J. — *Escala 1:2000*. — 1979. — 1 plano en 2 hojas ; 52x101 cm.

Consultado en: DFG, Urbanismo. — San Sebastián.

31

Delimitación de suelo urbano : Irura : red viaria : red de distribución eléctrica / Arquitectos: Díaz-Guardamino J., Garmendia J.J. — *Escala 1:2000*. — 1979. — 1 plano en 2 hojas ; 52x101 cm.

Consultado en: DFG, Urbanismo. — San Sebastián.

32

Delimitación de suelo urbano : Irura : esquema actual de servicios / Arquitectos: Díaz-Guardamino J., Garmendia J.J. — *Escala 1:2000*. — 1979. — 1 plano en 2 hojas ; 52x101 cm.

Consultado en: DFG, Urbanismo. — San Sebastián.

33

Delimitación de suelo urbano : Irura : delimitación de suelo urbano residencial, industrial : delimitación suelo no urbanizable / Arquitectos: Díaz-Guardamino J., Garmendia J.J. — *Escala 1:2000*. — 1979. — 1 plano en 2 hojas ; 51x100 cm.

Consultado en: DFG, Urbanismo. — San Sebastián.

34

Delimitación de suelo urbano : Irura : división en polígonos y unidades de actuación urbanística / Arquitectos: Díaz-Guardamino J., Garmendia J.J. — *Escala 1:2000*. — 1979. — 1 plano ; 97x99 cm.

Consultado en: DFG, Urbanismo. — San Sebastián.

35

Plan integral de abastecimiento y saneamiento Territorio Histórico de Guipúzcoa : interceptor Tolosa-Andoain : planta y perfil longitudinal / Diputación Foral de Guipúzcoa ; Sener. — *Escala 1:2000*. — 1985. — 1 plano en 12 hojas ; 60x84 cm. — Incluye: perfil longitudinal a escala vertical 1:200, escala horizontal 1:2000.

Consultado en: DFG, Medio Ambiente. — San Sebastián.

36

Plan integral de abastecimiento y saneamiento Territorio Histórico de Guipúzcoa : conducciones de abastecimiento de Tolosaldea tramo depuradora Ikaztegieta-Zizurkil : planta y perfil longitudinal / Diputación Foral de Guipúzcoa ; Sener. — *Escala 1:2000*. — 1985. — 1 plano en 15 hojas ; 60x85 cm. — Incluye: perfil longitudinal a escala vertical 1:400, escala horizontal 1:2000.

Consultado en: DFG, Medio Ambiente. — San Sebastián.

37

Normas de ordenación complementarias y subsidiarias de planeamiento : plano de sectores del casco urbano / Ayuntamiento de Irura ; arquitectos: I. Lasquibar... [et al.]. — *Escala 1:1000*. — 1974.

— 1 plano ; 60x85 cm.

Consultado en: DFG, Urbanismo. — San Sebastián.

38

Delimitación de suelo urbano : Irura : plano de delimitación de polígonos, unidades y zonas / Arquitectos: Díaz-Guardamino J., Garmendia J.J. — *Escala 1:1000*. — 1979. — 1 plano ; 97x99 cm. Consultado en: DFG, Urbanismo. — San Sebastián.

39

Planos de información de las redes de servicios municipales : alumbrado público / Ayuntamiento de Irura ; Kemen... [et al.]. — *Escala 1:1000*. — 1983. — 1 plano ; 87x223 cm. Consultado en: DFG, Medio Ambiente. — San Sebastián.

40

Planos de información de las redes de servicios municipales : red de abastecimiento de agua / Ayuntamiento de Irura ; Kemen... [et al.]. — *Escala 1:1000*. — 1983. — 1 plano ; 87x223 cm. Consultado en: DFG, Medio Ambiente. — San Sebastián.

41

Planos de información de las redes de servicios municipales : saneamiento / Ayuntamiento de Irura ; Kemen... [et al.]. — *Escala 1:1000*. — 1983. — 1 plano ; 87x223 cm. Consultado en: DFG, Medio Ambiente. — San Sebastián.

42

Estudio de las redes de saneamiento de la cuenca del río Oria (zona 4) : planta de bajantes : Irura / Diputación Foral de Guipúzcoa ; Icop... [et al.]. — *Escala 1:1000*. — 1983. — 1 plano en 2 hojas ; 60x85 cm. Consultado en: DFG, Medio Ambiente. — San Sebastián.

43

Estudio de las redes de saneamiento de la cuenca del río Oria (zona 4) : red

de saneamiento : Irura / Diputación Foral de Guipúzcoa ; Icop... [et al.]. — *Escala 1:1000*. — 1983. — 1 plano en 2 hojas ; 60x85 cm.

Consultado en: DFG, Medio Ambiente. — San Sebastián.

44

Normas subsidiarias del planeamiento de Irura : proyecto : delimitación y zonificación de suelo urbano y superposición de la ordenación sobre topográfico / Ayuntamiento de Irura ; arquitecto: J. Albisu. — *Escala 1:1000*. — 1986. — 1 plano ; 69x182 cm. — Aprobación provisional abril 1987.

Consultado en: DFG, Urbanismo. — San Sebastián.

45

Normas subsidiarias del planeamiento de Irura : proyecto : delimitación y ordenación del suelo urbano : sistemas generales y locales y usos pormenorizados / Ayuntamiento de Irura ; arquitecto: J. Albisu. — *Escala 1:1000*. — 1986. — 1 plano ; 69x182 cm. — Aprobación provisional abril 1987.

Consultado en: DFG, Urbanismo. — San Sebastián.

46

Delimitación de suelo urbano : Irura : detalle de alineaciones y rasantes en los sectores: 1 y 3 / Arquitectos: Díaz-Guardamino J., Garmendia J.J. — *Escala 1:200*. — 1979. — 1 plano ; 51x142 cm. Consultado en: DFG, Urbanismo. — San Sebastián.

47

Red subterránea a M[edia] T[ensión] y B[aja] T[ensión] : Irura : sector... / Iberduero, San Sebastián. — *Escala 1:500*. — 198?. — 6 planos : col. ; 60x84 cm. — Planimétrico. — Incluye esquema de las arquetas de registro y de salida del centro de transformación. — Digitalizado en 1986.

Consultado en: Iberduero, Guetaria 13. — San Sebastián.

47 ITSASONDO

CARTOGRAFIA DE BASE, MATEMATICA, GEODESICA

1
Plano general [catastral] : Itsasondo-Alzaga / Ministerio de Hacienda, Servicio de Valoración Urbana ; arquitecto: José M. de Yturriaga Dou. — *Escala 1:5000*. — 1975. — 1 plano en 4 hojas ; 64x88 cm. — Planimétrico.
 Consultado en: DFG, Hacienda Foral. — San Sebastián.

2
[Catastro de riqueza rústica : Itsasondo] / Diputación Foral de Guipúzcoa ; Neurri]. — *Escala aproximada [1:7000]*. — [1984-]. — 7 fotografías aéreas : col. ; 33x31 cm + fichas técnicas por parcela. — Vuelo de base: 1983. — Datos catastrales de 1954. — Fichas técnicas actualizadas. — Reducción de la fotografía aérea a escala 1:3000.
 Consultado en: DFG, Hacienda Foral. — San Sebastián.

3
[Catastro de riqueza rústica : Itsasondo] / Diputación Foral de Guipúzcoa ; Neurri]. — *Escala aproximada [1:3000]*. — [1984-]. — 7 fotografías aéreas : col. ; 71x71 cm + fichas técnicas por parcela. — Vuelo de base: 1983. — Datos catastrales de 1954. — Fichas técnicas actualizadas 1987.
 Consultado en: DFG, Hacienda Foral. — San Sebastián.

4
Plano parcelario [catastral] : Itsasondo-Alzaga / Ministerio de Hacienda, Servicio de Valoración Urbana ; arquitecto: José M. de Iturriaga Dou. — *Escala 1:1000*. — 1975. — 1 plano ; 64x88 cm + fichas técnicas. — Planimétrico.
 Consultado en: DFG, Hacienda Foral. — San Sebastián.

5
Proyecto de delimitación de suelo urbano de Itsasondo : Alzaga : parcelario / Ayuntamiento de Itsasondo ; arquitecto: I. Díaz Goena. — *Escala 1:1000*. — 1980. — 1 plano ; 30x55 cm.
 Consultado en: DFG, Urbanismo. — San Sebastián.

6
Proyecto de delimitación de suelo urbano de Itsasondo : Jaso : parcelario / Ayuntamiento de Itsasondo ; arquitecto: I. Díaz Goena. — *Escala 1:1000*. — 1980. — 1 plano ; 55x53 cm.
 Consultado en: DFG, Urbanismo. — San Sebastián.

7
Proyecto de delimitación de suelo urbano de Itsasondo : parcelario / Ayuntamiento de Itsasondo ; arquitecto: I. Díaz Goena. — *Escala 1:1000*. — 1980. — 1 plano ; 84x73 cm. — Incluye: lista de propietarios de las parcelas.
 Consultado en: DFG, Urbanismo. — San Sebastián.

8
Normas subsidiarias de planeamiento (A) : parcelario / Ayuntamiento de Itsasondo ; arquitecto: I. Díaz Goena... [et al.]. — *Escala 1:1000*. — 1982. — 1 plano ; 83x73 cm.
 Consultado en: Ayuntamiento de Itsasondo. — Itsasondo.

9
Plano parcelario [catastral] : Itsasondo / Ministerio de Hacienda, Servicio de Valoración Urbana ; arquitecto: José M. de Yturriaga Dou. — *Escala 1:500*. — 1975. — 1 plano en 8 hojas ; 64x88 cm + fichas técnicas. — Planimétrico.
 Consultado en: DFG, Hacienda Foral. — San Sebastián.

CARTOGRAFIA FISIOGRAFICA

10

Plan integral de abastecimiento y saneamiento Territorio Histórico de Guipúzcoa : embalse de Ibiur : cuenca de aportación / Diputación Foral de Guipúzcoa ; Sener. — *Escala 1:10000*. — 1985. — 1 plano ; 60x85 cm.
Consultado en: DFG, Medio Ambiente. — San Sebastián.

11

Proyecto de delimitación de suelo urbano de Itsasondo : estado actual : masas arbóreas / Ayuntamiento de Itsasondo ; arquitecto: I. Díaz Goena. — *Escala 1:5000*. — 1980. — 1 plano ; 110x135 cm.
Consultado en: DFG, Urbanismo. — San Sebastián.

12

Proyecto de delimitación de suelo urbano de Itsasondo : clinométrico / Ayuntamiento de Itsasondo ; arquitecto: I. Díaz Goena. — *Escala 1:5000*. — 1980. — 1 plano ; 110x135 cm.
Consultado en: DFG, Urbanismo. — San Sebastián.

13

Plan especial [de] desdoblamiento CN-1 Beasain-Tolosa : tramo Aramaicazteguieta : planta geológica general / Departamento de Política Territorial y Obras Públicas ; Dirección de Carreteras ; Euroestudios. — *Escala 1:5000*. — [1982]. — 1 plano en 4 hojas : col. ; 30x39 cm.
Consultado en: DFG, Urbanismo. — San Sebastián.

14

Normas subsidiarias de planeamiento (A) : estado actual: masas arbóreas / Ayuntamiento de Itsasondo ; arquitecto: I. Díaz Goena... [et al.]. — *Escala 1:5000*. — 1982. — 1 plano ; 111x134 cm.
Consultado en: Ayuntamiento de Itsasondo. — Itsasondo.

15

Normas subsidiarias de planeamiento (A) : clinométrico / Ayuntamiento de Itsasondo ; arquitecto: I. Díaz Goena... [et al.]. — *Escala 1:5000*. — 1982. — 1 plano ; 111x134 cm.
Consultado en: Ayuntamiento de Itsasondo. — Itsasondo.

16

Plan integral de abastecimiento y saneamiento Territorio Histórico de Guipúzcoa : mapa geológico y perfil longitudinal : Ormaiztegi-Arriaran / Diputación Foral de Guipúzcoa ; Sener ; Geoteknika... [et al.]. — *Escala 1:5000*. — 1985. — 1 plano en 2 hojas : col. ; 60x85 cm. — Incluye: perfil longitudinal escalas vertical 1:500 y horizontal 1:5000.
Consultado en: DFG, Medio Ambiente. — San Sebastián.

17

Plan general de abastecimiento y saneamiento Territorio Histórico de Guipúzcoa : mapa geológico y perfil longitudinal, presa de Arriaran-Legorreta / Diputación Foral de Guipúzcoa ; Sener ; Geoteknika... [et al.]. — *Escala 1:5000*. — 1985. — 1 plano en 6 hojas : col. ; 60x85 cm. — Incluye: perfil longitudinal escalas vertical 1:500 y horizontal 1:5000.
Consultado en: DFG, Medio Ambiente. — San Sebastián.

18

Estudio de planeamiento del desdoblamiento de la CN-1 : tramo Tolosa Beasain : alternativa entre Legorreta y el túnel de Beasain : vegetación / Euroestudios ; Hibai. — *Escala 1:5000*. — 1986. — 2 planos ; 55x80 cm.
Consultado en: DFG, Medio Ambiente. — San Sebastián.

CARTOGRAFIA SOCIO-ECONOMICA

19

Mejora de la traida de aguas de Lizardi y Urkia : situación / Aparejador: An-

drés Oyarbide Antía. — *Escala 1:10000*. — 1981. — 1 plano ; 68x44 cm.
Consultado en: Ayto de Ordizia, Obras. — Ordizia.

20

Plan de aprovechamiento de los recursos turísticos de los municipios no costeros de Guipúzcoa : comarca «Goierrri»: plan de aprovechamiento, necesidades / Secretaría de Estado de Turismo ; Ocínco-Eginai. — *Escala aproximada [1:14000]*. — 1981. — 1 plano ; 67x59 cm.

Consultado en: DFG, Medio Ambiente. — San Sebastián.

21

Plan de aprovechamiento de los recursos turísticos de los municipios no costeros de Guipúzcoa : comarca «Goierrri»: recursos y oferta turística, situación actual / Secretaría de Estado de Turismo ; Ocínco-Eginai. — *Escala aproximada [1:14000]*. — 1981. — 1 plano ; 67x54 cm.

Consultado en: DFG, Medio Ambiente. — San Sebastián.

22

Estudio y comparación de alternativas para abastecimiento y otros usos de agua en la comarca del Goiherri : planta general de distribución / Diputación Foral de Guipúzcoa ; ingeniero: José María Elósegui. — *Escala 1:10000*. — 1982. — 1 plano : col. ; 75x139 cm.

Consultado en: DFG, Medio Ambiente. — San Sebastián.

23

Plan integral de abastecimiento y saneamiento Territorio Histórico de Guipúzcoa : esquema básico : saneamiento Goiherri / Diputación Foral de Guipúzcoa ; Sener. — *Escala 1:10000*. — 1985. — 1 plano ; 60x85 cm.

Consultado en: DFG, Medio Ambiente. — San Sebastián.

24

Plan integral de abastecimiento y saneamiento Territorio Histórico de Guipúzcoa : esquema básico : abasteci-

miento Goiherri / Diputación Foral de Guipúzcoa ; Sener. — *Escala 1:10000*. — 1985. — 1 plano en 3 hojas ; 60x85 cm.
Consultado en: DFG, Medio Ambiente. — San Sebastián.

25

Estudio urbanístico y recogida de información urbanística básica de 36 municipios de la provincia de Guipúzcoa : definición de criterios para su ordenación urbana : estudio urbanístico de Isasondo : información urbanística / Ingeniero de caminos: José Medem Sanjuan. — *Escala 1:5000*. — 1977. — 1 plano ; 102x101 cm.

Consultado en: DFG, Urbanismo. — San Sebastián.

26

Proyecto de delimitación de suelo urbano de Itsasondo : infraestructura gen[e]r[a]l : sistema gen[e]r[a]l de comunicaciones actual / Ayuntamiento de Itsasondo ; arquitecto: I. Díaz Goena. — *Escala 1:5000*. — 1980. — 1 plano ; 110x135 cm.

Consultado en: DFG, Urbanismo. — San Sebastián.

27

Proyecto de delimitación de suelo urbano de Itsasondo : propuesta de ordenación del territorio / Ayuntamiento de Itsasondo ; arquitecto: I. Díaz Goena. — *Escala 1:5000*. — 1980. — 1 plano ; 110x135 cm.

Consultado en: DFG, Urbanismo. — San Sebastián.

28

[Plan de ordenación : Itsasondo / Ayuntamiento de Itsasondo]. — *Escala [1:5000]*. — [1982]. — 1 plano ; 74x84 cm.
Consultado en: Ayuntamiento de Itsasondo. — Itsasondo.

29

Estudio y comparación de alternativas para abastecimiento y otros usos de agua en la comarca del Goiherri : embalse de Beróstegi / Diputación Foral de Guipúzcoa ; ingeniero: José María Elósegui.

— *Escala 1:5000*. — 1982. — 1 plano ; 60x84 cm.

Consultado en: DFG, Medio Ambiente. — San Sebastián.

30

Normas subsidiarias de planeamiento (A) : propuesta de ordenación del territorio / Ayuntamiento de Itsasondo ; arquitecto: I. Díaz Goena... [et al.]. — *Escala 1:5000*. — 1982. — 1 plano ; 111x134 cm. Consultado en: Ayuntamiento de Itsasondo. — Itsasondo.

31

Normas subsidiarias de planeamiento (A) : infraestructura gen[er]al, sistemas gen[er]al, de comunicaciones actual / Ayuntamiento de Itsasondo ; arquitecto: I. Díaz Goena... [et al.]. — *Escala 1:5000*. — 1982. — 1 plano ; 111x134 cm. Consultado en: Ayuntamiento de Itsasondo. — Itsasondo.

32

Información de redes de servicios municipales de Itsasondo : abastecimiento de agua : captaciones, conducciones, depósitos / [Ayuntamiento de Itsasondo] ; arquitecto: Ignacio M. Díaz Goena... [et al.]. — *Escala 1:5000*. — 1983. — 1 plano ; 69x99 cm. Consultado en: DFG, Medio Ambiente. — San Sebastián.

33

Información de redes de servicios municipales de Itsasondo : abastecimiento de agua : captaciones, conducciones, depósitos / [Ayuntamiento de Itsasondo] ; arquitecto: Ignacio M. Díaz Goena... [et al.]. — *Escala 1:5000*. — 1983. — 1 plano ; 70x99 cm. Consultado en: Ayuntamiento de Itsasondo. — Itsasondo.

34

Plan general de ordenación de Itsasondo : zonificación, edificabilidad y división en polígonos / [Ayuntamiento de Itsasondo]. — *Escala 1:2000*. — 1959. — 1 plano ; 48x146 cm. — Incluye: plano topográfico de Itsasondo a escala 1:10000.

Consultado en: DFG, Urbanismo. — San Sebastián.

35

Plan integral de abastecimiento y saneamiento Territorio Histórico de Guipúzcoa : conducciones de abastecimiento del Gohierri : tramo depuradora Arriaran-Legorreta : planta y perfil longitudinal / Diputación Foral de Guipúzcoa ; Sener. — *Escala 1:2000*. — 1985. — 1 plano en 11 hojas ; 60x85 cm. — Incluye: perfil longitudinal escalas vertical 1:400 y horizontal 1:2000.

Consultado en: DFG, Medio Ambiente. — San Sebastián.

36

Plan integral de abastecimiento y saneamiento Territorio Histórico de Guipúzcoa : conducciones de abastecimiento del Gohierri : derivaciones a Beasain, Arama e Itsasondo : planta y perfil longitudinal / Diputación Foral de Guipúzcoa ; Sener. — *Escala 1:2000*. — 1985. — 3 planos en 1 hoja ; 60x85 cm. — Incluye: perfil longitudinal escalas vertical 1:400 y horizontal 1:2000.

Consultado en: DFG, Medio Ambiente. — San Sebastián.

37

Normas subsidiarias de planeamiento (A) : estado actual / Ayuntamiento de Itsasondo ; arquitecto: I. Díaz Goena... [et al.]. — *Escala 1:1000*. — 1980. — 1 plano ; 83x73 cm.

Consultado en: Ayuntamiento de Itsasondo. — Itsasondo.

38

Proyecto de delimitación de suelo urbano de Itsasondo : San Juan: delimitación de suelo urbano : usos del suelo-área / Ayuntamiento de Itsasondo ; arquitecto: I. Díaz Goena. — *Escala 1:1000*. — 1980. — 1 plano ; 31x57 cm. Consultado en: DFG, Urbanismo. — San Sebastián.

39

Proyecto de delimitación de suelo urbano de Itsasondo : San Juan: ordenación / Ayuntamiento de Itsasondo ; arqui-

tecto: I. Díaz Goena. — *Escala 1:1000*. — 1980. — 1 plano ; 31x57 cm.

Consultado en: DFG, Urbanismo. — San Sebastián.

40

Proyecto de delimitación de suelo urbano de Itsasondo : San Juan: estado actual / Ayuntamiento de Itsasondo ; arquitecto: I. Díaz Goena. — *Escala 1:1000*. — 1980. — 1 plano ; 31x57 cm.

Consultado en: DFG, Urbanismo. — San Sebastián.

41

Proyecto de delimitación de suelo urbano de Itsasondo : San Juan: electricidad / Ayuntamiento de Itsasondo ; arquitecto: I. Díaz Goena. — *Escala 1:1000*. — 1980. — 1 plano ; 31x57 cm.

Consultado en: DFG, Urbanismo. — San Sebastián.

42

Proyecto de delimitación de suelo urbano de Itsasondo : San Juan: saneamiento : propuesta / Ayuntamiento de Itsasondo ; arquitecto: I. Díaz Goena. — *Escala 1:1000*. — 1980. — 1 plano ; 31x57 cm.

Consultado en: DFG, Urbanismo. — San Sebastián.

43

Proyecto de delimitación de suelo urbano de Itsasondo : Altzaga : estado actual / Ayuntamiento de Itsasondo ; arquitecto: I. Díaz Goena. — *Escala 1:1000*. — 1980. — 1 plano ; 30x55 cm.

Consultado en: DFG, Urbanismo. — San Sebastián.

44

Proyecto de delimitación de suelo urbano de Itsasondo : Altzaga : estado actual: agua, saneamiento / Ayuntamiento de Itsasondo ; arquitecto: I. Díaz Goena. — *Escala 1:1000*. — 1980. — 1 plano ; 30x55 cm.

Consultado en: DFG, Urbanismo. — San Sebastián.

45

Proyecto de delimitación de suelo urbano de Itsasondo : Altzaga : iluminación, electricidad, teléfono / Ayuntamiento de Itsasondo ; arquitecto: I. Díaz Goena. — *Escala 1:1000*. — 1980. — 1 plano ; 30x55 cm.

Consultado en: DFG, Urbanismo. — San Sebastián.

46

Proyecto de delimitación de suelo urbano de Itsasondo : Altzaga : ordenación / Ayuntamiento de Itsasondo ; arquitecto: I. Díaz Goena. — *Escala 1:1000*. — 1980. — 1 plano ; 30x55 cm.

Consultado en: DFG, Urbanismo. — San Sebastián.

47

Proyecto de delimitación de suelo urbano de Itsasondo : Altzaga : delimitación de suelo urbano : usos del suelo-área / Ayuntamiento de Itsasondo ; arquitecto: I. Díaz Goena. — *Escala 1:1000*. — 1980. — 1 plano ; 30x55 cm.

Consultado en: DFG, Urbanismo. — San Sebastián.

48

Proyecto de delimitación de suelo urbano de Itsasondo : Altzaga : agua, saneamiento : propuesta / Ayuntamiento de Itsasondo ; arquitecto: I. Díaz Goena. — *Escala 1:1000*. — 1980. — 1 plano ; 30x55 cm.

Consultado en: DFG, Urbanismo. — San Sebastián.

49

Proyecto de delimitación de suelo urbano de Itsasondo : Jaso : estado actual / Ayuntamiento de Itsasondo ; arquitecto: I. Díaz Goena. — *Escala 1:1000*. — 1980. — 1 plano ; 55x53 cm.

Consultado en: DFG, Urbanismo. — San Sebastián.

50

Proyecto de delimitación de suelo urbano de Itsasondo : Jaso : ordenación / Ayuntamiento de Itsasondo ; arquitecto: I. Díaz Goena. — *Escala 1:1000*. — 1980. — 1 plano ; 55x53 cm.

Consultado en: DFG, Urbanismo. — San Sebastián.

51

Proyecto de delimitación de suelo urbano de Itsasondo : Jaso : del[imitación] de suelo urbano : usos del suelo-área / Ayuntamiento de Itsasondo ; arquitecto: I. Díaz Goena. — *Escala 1:1000*. — 1980. — 1 plano ; 55x53 cm.
Consultado en: DFG, Urbanismo. — San Sebastián.

52

Proyecto de delimitación de suelo urbano de Itsasondo : Jaso : estado actual: teléfono, electricidad / Ayuntamiento de Itsasondo ; arquitecto: I. Díaz Goena. — *Escala 1:1000*. — 1980. — 1 plano ; 55x53 cm.
Consultado en: DFG, Urbanismo. — San Sebastián.

53

Proyecto de delimitación de suelo urbano de Itsasondo : estado actual / Ayuntamiento de Itsasondo ; arquitecto: I. Díaz Goena. — *Escala 1:1000*. — 1980. — 1 plano ; 84x73 cm.
Consultado en: DFG, Urbanismo. — San Sebastián.

54

Proyecto de delimitación de suelo urbano de Itsasondo : estado actual, redes [de] agua [y] saneamiento / Ayuntamiento de Itsasondo ; arquitecto: I. Díaz Goena. — *Escala 1:1000*. — 1980. — 1 plano ; 84x73 cm.
Consultado en: DFG, Urbanismo. — San Sebastián.

55

Proyecto de delimitación de suelo urbano de Itsasondo : estado actual : redes: eléctrica [y] telefónica / Ayuntamiento de Itsasondo ; arquitecto: I. Díaz Goena. — *Escala 1:1000*. — 1980. — 1 plano ; 84x73 cm.
Consultado en: DFG, Urbanismo. — San Sebastián.

56

Proyecto de delimitación de suelo urbano de Itsasondo : superposición de estado actual y propuesta de planeamiento / Ayuntamiento de Itsasondo ; arquitecto: I. Díaz Goena. — *Escala 1:1000*. — 1980. — 1 plano ; 84x73 cm.
Consultado en: DFG, Urbanismo. — San Sebastián.

57

Proyecto de delimitación de suelo urbano de Itsasondo : ordenación / Ayuntamiento de Itsasondo ; arquitecto: I. Díaz Goena. — *Escala 1:1000*. — 1980. — 1 plano ; 84x73 cm.
Consultado en: DFG, Urbanismo. — San Sebastián.

58

Proyecto de delimitación de suelo urbano de Itsasondo : delimitación de suelo urbano : usos del suelo / Ayuntamiento de Itsasondo ; arquitecto: I. Díaz Goena. — *Escala 1:1000*. — 1980. — 1 plano ; 84x73 cm.
Consultado en: DFG, Urbanismo. — San Sebastián.

59

Proyecto de delimitación de suelo urbano de Itsasondo : alineaciones y rasantes / Ayuntamiento de Itsasondo ; arquitecto: I. Díaz Goena. — *Escala 1:1000*. — 1980. — 1 plano ; 84x73 cm.
Consultado en: DFG, Urbanismo. — San Sebastián.

60

Proyecto de delimitación de suelo urbano de Itsasondo : áreas y actuación / Ayuntamiento de Itsasondo ; arquitecto: I. Díaz Goena. — *Escala 1:1000*. — 1980. — 1 plano ; 84x73 cm.
Consultado en: DFG, Urbanismo. — San Sebastián.

61

Proyecto de delimitación de suelo urbano de Itsasondo : agua-saneamiento : propuesta / Ayuntamiento de Itsasondo ; arquitecto: I. Díaz Goena. — *Escala 1:1000*. — 1980. — 1 plano ; 84x73 cm.

Consultado en: DFG, Urbanismo. — San Sebastián.

62

Normas subsidiarias de planeamiento (A) : estado actual : redes eléctrica [y] telefónica / Ayuntamiento de Itsasondo ; arquitecto: I. Díaz Goena... [et al.]. — *Escala 1:1000*. — 1982. — 1 plano ; 83x73 cm.

Consultado en: Ayuntamiento de Itsasondo. — Itsasondo.

63

Normas subsidiarias de planeamiento (A) : ordenación / Ayuntamiento de Itsasondo ; arquitecto: I. Díaz Goena... [et al.]. — *Escala 1:1000*. — 1982. — 1 plano ; 83x73 cm.

Consultado en: Ayuntamiento de Itsasondo. — Itsasondo.

64

Normas subsidiarias de planeamiento (A) : alineaciones y rasantes / Ayuntamiento de Itsasondo ; arquitecto: I. Díaz Goena... [et al.]. — *Escala 1:1000*. — 1982. — 1 plano ; 83x73 cm.

Consultado en: Ayuntamiento de Itsasondo. — Itsasondo.

65

Normas subsidiarias de planeamiento (A) : agua-saneamiento : propuesta / Ayuntamiento de Itsasondo ; arquitecto: I. Díaz Goena... [et al.]. — *Escala 1:1000*. — 1982. — 1 plano ; 83x73 cm.

Consultado en: Ayuntamiento de Itsasondo. — Itsasondo.

66

Normas subsidiarias de planeamiento (A) : áreas y actuación / Ayuntamiento de Itsasondo ; arquitecto: I. Díaz Goena... [et al.]. — *Escala 1:1000*. — 1982. — 1 plano ; 83x73 cm.

Consultado en: Ayuntamiento de Itsasondo. — Itsasondo.

67

Normas subsidiarias de planeamiento (A) : delimitación de suelo urbano, usos del suelo / Ayuntamiento de Itsasondo ; arquitecto: I. Díaz Goena... [et al.]. —

Escala 1:1000. — 1982. — 1 plano ; 83x73 cm.

Consultado en: Ayuntamiento de Itsasondo. — Itsasondo.

68

Normas subsidiarias de planeamiento (A) : superposición de estado actual y propuesta de planeamiento / Ayuntamiento de Itsasondo ; arquitecto: I. Díaz Goena... [et al.]. — *Escala 1:1000*. — 1982. — 1 plano ; 83x73 cm.

Consultado en: Ayuntamiento de Itsasondo. — Itsasondo.

69

Normas subsidiarias de planeamiento (A) : estado actual, redes [de] agua [y] saneamiento / Ayuntamiento de Itsasondo ; arquitecto: I. Díaz Goena... [et al.]. — *Escala 1:1000*. — 1982. — 1 plano ; 83x73 cm.

Consultado en: Ayuntamiento de Itsasondo. — Itsasondo.

70

Estado actual de la red de saneamiento : Itsasondo / Diputación Foral de Guipúzcoa. — *Escala 1:1000*. — 1983. — 1 plano ; 86x81 cm.

Consultado en: DFG, Medio Ambiente. — Ordizia.

71

Información de redes de servicios municipales de Altzaga-Itsasondo : saneamiento / [Ayuntamiento de Itsasondo] ; arquitecto: Ignacio M. Díaz Goena... [et al.]. — *Escala 1:1000*. — 1983. — 2 planos ; 87x61 y 39x51 cm.

Consultado en: Ayuntamiento de Itsasondo. — Itsasondo.

72

Información de redes de servicios municipales de Itsasondo : abastecimiento de agua : distribución / [Ayuntamiento de Itsasondo] ; arquitecto: Ignacio M. Díaz Goena... [et al.]. — *Escala 1:1000*. — 1983. — 2 planos ; 84x71 y 39x51 cm.

Consultado en: Ayuntamiento de Itsasondo. — Itsasondo.

73

Información de redes de servicios municipales de Itsasondo : alumbrado público / [Ayuntamiento de Itsasondo] ; arquitecto: Ignacio M. Díaz Goena... [et al.]. — *Escala 1:1000*. — 1983. — 2 planos ; 87x67 y 39x51 cm.

Consultado en: Ayuntamiento de Itsasondo. — Itsasondo.

74

[Plano] : Itsasondo / [Ayuntamiento de Itsasondo] ; peritos agrícolas: Ceferino Alonso, Manuel Sarasua. — *Escala 1:500*. — [S. a.]. — 1 plano ; 102x261 cm.

Consultado en: Ayuntamiento de Itsasondo. — Itsasondo.

75

Red subterránea a M[edia] T[ensión] y B[aja] T[ensión] : Itsasondo : sector... / Iberduero, San Sebastián. — *Escala 1:500*. — 198?. — 1 plano : col. ; 60x84 cm. — Planimétrico. — Incluye esquema de las ar-

quetas de registro y de salida del centro de transformación. — Prevista su digitalización en 1989.

Consultado en: Iberduero, Guetaria 13. — San Sebastián.

CARTOGRAFIA ECOLOGICA

76

Estudio de planeamiento del desdoblamiento de la CN-I : tramo Tolosa-Beasain : alternativa entre Legorreta y el túnel de Beasain : localización de las alteraciones más impactantes : trazado modificado / Euroestudios ; Hibai. — *Escala 1:10000*. — 1986. — 1 plano ; 43x65 cm.

Consultado en: DFG, Medio Ambiente. — San Sebastián.

48 LARRAUL

CARTOGRAFIA DE BASE, MATEMATICA, GEODESICA

1

Plano general [catastral] : Larraul, Cizurquil, Asteasu, Aduna / Ministerio de Hacienda, Servicio de Valoración Urbana. — *Escala 1:5000*. — 1975. — 1 plano en 10 hojas ; 65x88 cm. — Equidistancia de las curvas de nivel: 5 metros.

Consultado en: DFG, Hacienda Foral. — San Sebastián.

2

[Catastro de riqueza rústica : Larraul / Diputación Foral de Guipúzcoa ; Neurri]. — *Escala aproximada [1:7000]*. — [1984-]. — 3 fotografías aéreas : col. ; 33x31 cm + fichas técnicas por parcela. — Vuelo de

base: 1983. — Datos catastrales de 1954. — Fichas técnicas actualizadas. — Reducción de la fotografía aérea a escala 1:3000. Consultado en: DFG, Hacienda Foral. — San Sebastián.

3

[Catastro de riqueza rústica : Larraul / Diputación Foral de Guipúzcoa ; Neurri]. — *Escala aproximada [1:3000]*. — [1984-]. — 3 fotografías aéreas : col. ; 71x71 cm + fichas técnicas por parcela. — Vuelo de base: 1983. — Datos catastrales de 1954. — Fichas técnicas actualizadas. Consultado en: DFG, Hacienda Foral. — San Sebastián.

4

Plano parcelario [catastral] : Larraul, Cizurquil, Asteasu, Aduna / Ministerio

de Hacienda, Servicio de Valoración Urbana. — *Escala 1:1000*. — 1975. — 1 plano en 17 hojas; 65x88 cm. + fichas técnicas. — Planimétrico. Consultado en: DFG, Hacienda Foral. — San Sebastián.

5

[Plano fotogramétrico] : Larraul / Ministerio de la Vivienda ; Neurri. — *Escala 1:1000*. — 1977. — 1 plano ; 60x90 cm. — Equidistancia de las curvas de nivel: 1 metro. Consultado en: Ayuntamiento de Larraul. — Larraul.

6

Proyecto de delimitación de suelo urbano de Larraul : parcelario / Ayuntamiento de Larraul ; arquitecto: I. Díaz Goena. — *Escala 1:1000*. — 1980. — 1 plano ; 42x55 cm. Consultado en: DFG, Urbanismo. — San Sebastián.

CARTOGRAFIA FISIOGRAFICA

7

Proyecto de delimitación de suelo urbano de Larraul : clinométrico / Ayuntamiento de Larraul ; arquitecto: I. Díaz Goena. — *Escala 1:5000*. — 1980. — 1 plano ; 60x125 cm. Consultado en: DFG, Urbanismo. — San Sebastián.

8

Proyecto de delimitación de suelo urbano de Larraul : estado actual : masas arbóreas / Ayuntamiento de Larraul ; arquitecto: I. Díaz Goena. — *Escala 1:5000*. — 1980. — 1 plano ; 60x125 cm. Consultado en: DFG, Urbanismo. — San Sebastián.

CARTOGRAFIA SOCIO-ECONOMICA

9

Plan de aprovechamiento de los recursos turísticos de los municipios no costeros de Guipúzcoa : comarca «Tolosa»: plan de aprovechamiento, necesidades / Secretaría de Estado de Turismo ; Ocínco-Eginai. — *Escala aproximada [1:14000]*. — 1981. — 1 plano ; 76x55 cm. Consultado en: DFG, Medio Ambiente. — San Sebastián.

10

Plan de aprovechamiento de los recursos turísticos de los municipios no costeros de Guipúzcoa : comarca «Tolosa»: recursos y oferta turística, situación actual / Secretaría de Estado de Turismo ; Ocínco-Eginai. — *Escala aproximada [1:14000]*. — 1981. — 1 plano ; 76x55 cm. Consultado en: DFG, Medio Ambiente. — San Sebastián.

11

Estudio urbanístico y recogida de información urbanística básica de 36 municipios de la provincia de Guipúzcoa : definición de criterios para su ordenación urbana : estudio urbanístico de Larraul : información urbanística / [Ministerio de la Vivienda, Dirección General de Urbanismo] ; estudio Medem. — *Escala 1:5000*. — 1977. — 1 plano ; 76x106 cm. Consultado en: DFG, Urbanismo. — San Sebastián.

12

Proyecto de delimitación de suelo urbano de Larraul : propuesta de ordenación del territorio / Ayuntamiento de Larraul ; arquitecto: I. Díaz Goena. — *Escala 1:5000*. — 1980. — 1 plano ; 59x125 cm. Consultado en: DFG, Urbanismo. — San Sebastián.

13

Proyecto de delimitación de suelo urbano de Larraul : infraestructura gen[er]al sistema gen[er]al de co-

municaciones actual / Ayuntamiento de Larraul ; arquitecto: I. Díaz Goena. — *Escala aproximada [1:5000]*. — 1980. — 1 plano ; 60x125 cm.
Consultado en: DFG, Urbanismo. — San Sebastián.

14

Planos de información de las redes de servicios municipales : planta de captaciones red de alimentación, depósitos / Ayuntamiento de Zizurquil ; Kemen... [et al.]. — *Escala 1:5000*. — 1985. — 1 plano ; 78x103 cm.
Consultado en: DFG, Medio Ambiente. — San Sebastián.

15

Proyecto de delimitación de suelo urbano de Larraul : propuesta de saneamiento / Ayuntamiento de Larraul ; arquitecto: I. Díaz Goena. — *Escala 1:1000*. — 1980. — 1 plano ; 42x55 cm.
Consultado en: DFG, Urbanismo. — San Sebastián.

16

Proyecto de delimitación de suelo urbano de Larraul : delimitación de suelo urbano : usos del suelo / Ayuntamiento de Larraul ; arquitecto: I. Díaz Goena. — *Escala 1:1000*. — 1980. — 1 plano ; 42x55 cm.
Consultado en: DFG, Urbanismo. — San Sebastián.

17

Proyecto de delimitación de suelo urbano de Larraul : ordenación, alineaciones y rasantes / Ayuntamiento de Larraul ; arquitecto: I. Díaz Goena. — *Escala 1:1000*. — 1980. — 1 plano ; 42x55 cm.
Consultado en: DFG, Urbanismo. — San Sebastián.

18

Proyecto de delimitación de suelo urbano de Larraul : superposición de es-

tado actual y propuesta de ordenación / Ayuntamiento de Larraul ; arquitecto: I. Díaz Goena. — *Escala 1:1000*. — 1980. — 1 plano ; 42x55 cm.
Consultado en: DFG, Urbanismo. — San Sebastián.

19

Proyecto de delimitación de suelo urbano de Larraul : estado actual : agua-electricidad, teléfono-iluminación / Ayuntamiento de Larraul ; arquitecto: I. Díaz Goena. — *Escala 1:1000*. — 1980. — 1 plano ; 42x55 cm.
Consultado en: DFG, Urbanismo. — San Sebastián.

20

Proyecto de delimitación de suelo urbano de Larraul : estado actual / Ayuntamiento de Larraul ; arquitecto: I. Díaz Goena. — *Escala 1:1000*. — 1980. — 1 plano ; 42x55 cm.
Consultado en: DFG, Urbanismo. — San Sebastián.

21

Estudio de las redes de saneamiento de la cuenca del río Oria (zona 4) : planta de bajantes : Larraul / Diputación Foral de Guipúzcoa ; Icop... [et al.]. — *Escala 1:1000*. — 1983. — 1 plano ; 60x85 cm.
Consultado en: DFG, Medio Ambiente. — San Sebastián.

22

Estudio de las redes de saneamiento de la cuenca del río Oria (zona 4) : red de saneamiento : Larraul / Diputación Foral de Guipúzcoa ; Icop... [et al.]. — *Escala 1:1000*. — 1983. — 1 plano ; 60x85 cm.
Consultado en: DFG, Medio Ambiente. — San Sebastián.

49 LAZKAO

CARTOGRAFIA DE BASE, MATEMATICA, GEODESICA

1

Plano general [catastral] : Lazcano / Ministerio de Hacienda, Servicio de Valoración Urbana. — *Escala 1:5000*. — [1970]. — 1 plano en 6 hojas ; 63x90 cm. — Planimétrico. Consultado en: DFG, Hacienda Foral. — San Sebastián.

2

[Catastro de riqueza rústica : Lazkao / Diputación Foral de Guipúzcoa ; Neurri]. — *Escala aproximada [1:7000]*. — [1984]. — 5 fotografías aéreas : col. ; 33x31 cm + fichas técnicas por parcela. — Vuelo de base: 1983. — Datos catastrales de 1954. — Fichas técnicas actualizadas 1987. — Reducción de la fotografía aérea a escala 1:3000. Consultado en: DFG, Hacienda Foral. — San Sebastián.

3

[Cascos urbanos de] Lazkao-Olaberría / Diputación Foral de Guipúzcoa, Cartografía. — *Escala 1:5000* — [1985] — 1 plano ; 60x84 cm. — Vuelo de base 1983. — Coordenadas UTM. — Derivado del plano a escala 1:5000 de la provincia. Consultado en: DFG, Información Territorial.

4

Revisión del planeamiento de Lazkao : capítulo de información : parcelario de Hacienda / Promotor: Ayuntamiento de Lazkao ; arqts: F. Madariaga, J. Zubiria. — *Escala 1:2000*. — 1981. — 1 plano ; 42x175 cm. Consultado en: DFG, Urbanismo. — San Sebastián.

5

[Catastro de riqueza rústica : Lazkao / Diputación Foral de Guipúzcoa ; Neurri]. — *Escala aproximada [1:3000]*. — [1984].

— 5 fotografías aéreas : col. ; 71x71 cm + fichas técnicas por parcela. — Vuelo de base: 1983. — Datos catastrales de 1954. — Fichas técnicas actualizadas 1987. Consultado en: DFG, Hacienda Foral. — San Sebastián.

6

Plano parcelario [catastral] : Lazcano / Ministerio de Hacienda, Servicio de Valoración Urbana. — *Escala 1:500*. — [1970]. — 1 plano en 30 hojas ; 63x90 cm + fichas técnicas. — Planimétrico. Consultado en: DFG, Hacienda Foral. — San Sebastián.

CARTOGRAFIA FISIOGRAFICA

7

Revisión del planeamiento de Lazkao : avance de criterios de actuación : plano hipsométrico y clinométrico / Promotor: Ayuntamiento de Lazkao ; arqts: F. Madariaga, J. Zubiria. — *Escala 1:10000*. — 1981. — 1 plano ; 84x78 cm. Consultado en: DFG, Urbanismo. — San Sebastián.

8

Plan integral de abastecimiento y saneamiento Territorio Histórico de Guipúzcoa : presa de Amundarain : mapa geológico general / Diputación Foral de Guipúzcoa ; Sener. — *Escala 1:5000*. — [1985]. — 1 plano : col. ; 30x78 cm. Consultado en: DFG, Medio Ambiente. — San Sebastián.

9

Plan general de abastecimiento y saneamiento Territorio Histórico de Guipúzcoa : mapa geológico y perfil longitudinal, presa de Arriaran-Legorreta / Diputación Foral de Guipúzcoa ; Sener ; Geotheknika... [et al.]. — *Escala 1:5000*. —

1985. — 1 plano en 6 hojas : col. ; 60x85 cm. — Incluye: perfil longitudinal a escala horizontal 1:5000, vertical 1:500. Consultado en: DFG, Medio Ambiente. — San Sebastián.

10

Plan general de abastecimiento y saneamiento Territorio Histórico de Guipúzcoa : embalse de Amundarain, plano geológico de la Cerrada, situación de los trabajos de campo / Diputación Foral de Guipúzcoa ; Sener ; Geotheknika... [et al.]. — *Escala 1:500*. — 1985. — 1 plano : col. ; 60x85 cm. Consultado en: DFG, Medio Ambiente. — San Sebastián.

CARTOGRAFIA SOCIO-ECONOMICA

11

Revisión del planeamiento de Lazkao : avance de criterios de actuación : propuesta de suelo no urbanizable / Promotor: Ayuntamiento de Lazkao ; arqts: F. Madariaga, J. Zubiria. — [*Escala no determinada*]. — 1981. — 1 plano ; 42x28 cm. Consultado en: DFG, Urbanismo. — San Sebastián.

12

Plan general de ordenación de Lazcano : plano del término municipal [con perímetro de ordenación] / [Ayuntamiento de Lazcano] ; arquitecto: Juan Miguel Rezola. — *Escala 1:10000*. — 1964. — 1 plano ; 70x54 cm. Consultado en: DFG, Urbanismo. — San Sebastián.

13

Plan de aprovechamiento de los recursos turísticos de los municipios no costeros de Guipúzcoa : comarca «Goiherri»: plan de aprovechamiento, necesidades / Secretaría de Estado de Turismo ; Ocinco-Eginai. — *Escala aproximada [1:14000]*. — 1981. — 1 plano ; 67x59 cm.

Consultado en: DFG, Medio Ambiente. — San Sebastián.

14

Plan de aprovechamiento de los recursos turísticos de los municipios no costeros de Guipúzcoa : comarca «Goiherri»: recursos y oferta turística, situación actual / Secretaría de Estado de Turismo ; Ocinco-Eginai. — *Escala aproximada [1:14000]*. — 1981. — 1 plano ; 67x54 cm. Consultado en: DFG, Medio Ambiente. — San Sebastián.

15

Revisión del planeamiento de Lazkao : avance de criterios de actuación : uso del suelo en el término municipal / Promotor: Ayuntamiento de Lazkao ; arqts: F. Madariaga, J. Zubiria. — *Escala 1:10000*. — 1981. — 1 plano ; 84x78 cm. Consultado en: DFG, Urbanismo. — San Sebastián.

16

Revisión del planeamiento de Lazkao : avance de criterios de actuación : unidad territorial : Beasain, Ordizia, Lazkao / Promotor: Ayuntamiento de Lazkao ; arqts: F. Madariaga, J. Zubiria. — *Escala 1:10000*. — 1981. — 1 plano ; 42x68 cm. Consultado en: DFG, Urbanismo. — San Sebastián.

17

Revisión del planeamiento de Lazkao : avance de criterios de actuación : trabajos monográficos comarcales / Promotor: Ayuntamiento de Lazkao ; arqts: F. Madariaga, J. Zubiria. — *Escala 1:10000*. — 1981. — 1 plano ; 42x68 cm. Consultado en: DFG, Urbanismo. — San Sebastián.

18

Estudio y comparación de alternativas para abastecimiento y otros usos de agua en la comarca del Goierri : planta general de distribución / Diputación Foral de Guipúzcoa ; ingeniero: José María Elósegui. — *Escala 1:10000*. — 1982. — 1 plano : col. ; 75x139 cm.

Consultado en: DFG, Medio Ambiente. — San Sebastián.

19

Plan integral de abastecimiento y saneamiento Territorio Histórico de Guipúzcoa : esquema básico saneamiento : Goiherri / Diputación Foral de Guipúzcoa ; Sener. — *Escala 1:10000*. — 1985. — 1 plano ; 60x85 cm.

Consultado en: DFG, Medio Ambiente. — San Sebastián.

20

Plan integral de abastecimiento y saneamiento Territorio Histórico de Guipúzcoa : esquema básico abastecimiento : Goiherri / Diputación Foral de Guipúzcoa ; Sener. — *Escala 1:10000*. — 1985. — 1 plano en 3 hojas ; 60x85 cm.

Consultado en: DFG, Medio Ambiente. — San Sebastián.

21

Red de distribución de gas natural en Guipúzcoa : zona 4 / ENEGAS ; Sener-Otp... [et al.]. — *Escala 1:5000*. — 1980. — 1 plano en 5 hojas ; 55x93 cm.

Consultado en: DFG, Medio Ambiente. — San Sebastián.

22

Revisión del planeamiento de Lazkao : avance de criterios de actuación : propuesta de desarrollo urbano / Promotor: Ayuntamiento de Lazkao ; arqts: F. Madariaga, J. Zubiria. — *Escala 1:5000*. — 1981. — 1 plano ; 42x77 cm.

Consultado en: DFG, Urbanismo. — San Sebastián.

23

Estudio y comparación de alternativas para abastecimiento y otros usos de agua en la comarca del Goiherri : embalse de Amundarain / Diputación Foral de Guipúzcoa ; ingeniero: José María Elósegui. — *Escala 1:5000*. — 1982. — 1 plano ; 60x85 cm.

Consultado en: DFG, Medio Ambiente. — San Sebastián.

24

Plan integral de abastecimiento y saneamiento Territorio Histórico de Guipúzcoa : embalse de Ibiur, planta de las conducciones de los trasvases de Basabe, Lopetegui, Errotalde y Aldabe / Diputación Foral de Guipúzcoa ; Sener. — *Escala 1:5000*. — 1985. — 1 plano ; 60x85 cm.

Consultado en: DFG, Medio Ambiente. — San Sebastián.

25

Lazcano : [plan general de ordenación urbanística] : relación de polígonos / [Ayuntamiento de Lazcano ; arquitecto: Félix Llanos Goiburu]. — *Escala 1:2000*. — [1958]. — 1 plano ; 50x135 cm.

Consultado en: DFG, Urbanismo. — San Sebastián.

26

Lazcano : [plan general de ordenación urbanística] : relación de polígonos / [Ayuntamiento de Lazcano] ; arquitecto: Juan Miguel Rezola. — *Escala 1:2000*. — 1964. — 1 plano ; 57x172 cm.

Consultado en: DFG, Urbanismo. — San Sebastián.

27

Revisión del planeamiento de Lazkao : capítulo de información : análisis de los usos : residencia, industria / Promotor: Ayuntamiento de Lazkao ; arqts: F. Madariaga, J. Zubiria. — *Escala 1:2000*. — 1981. — 1 plano ; 42x197 cm.

Consultado en: DFG, Urbanismo. — San Sebastián.

28

Revisión del planeamiento de Lazkao : capítulo de información : usos de planta baja y equipamientos / Promotor: Ayuntamiento de Lazkao ; arqts: F. Madariaga, J. Zubiria. — *Escala 1:2000*. — 1981. — 1 plano ; 42x197 cm.

Consultado en: DFG, Urbanismo. — San Sebastián.

29

Revisión del planeamiento de Lazkao : capítulo de información : trasposición del plan general 1964 a levanta-

miento topográfico 1981 / Promotor: Ayuntamiento de Lazkao ; arqts: F. Madariaga, J. Zubiria. — *Escala 1:2000*. — 1981. — 1 plano ; 42x176 cm. Consultado en: DFG, Urbanismo. — San Sebastián.

30

Plan integral de abastecimiento y saneamiento territorio histórico de Guipúzcoa : conducciones de abastecimiento del Goiherri tramo depurado **ra Arriaran-Legorreta : planta y perfil longitudinal** / Diputación Foral de Guipúzcoa ; Sener. — *Escala 1:2000*. — 1985. — 1 plano en 11 hojas ; 60x85 cm. — Incluye: perfil longitudinal a escala vertical 1:400 y horizontal 1:2000. Consultado en: DFG, Medio Ambiente. — San Sebastián.

31

Lazkao / [Ayuntamiento de Lazkao] ; Neurri. — *Escala 1:1000*. — 1981. — 1 plano en 12 hojas : col. ; 60x85 cm. — Equidistancia de las curvas de nivel: 1 metro. — Existe reducción a escala 1:2000. Consultado en: Ayuntamiento de Lazkao. — Lazkao.

32

[Redes municipales servicios de Lazkao : redes alta-tensión] : red subterránea M.T.-B.T. / IBERDUERO ; [Ayuntamiento de Lazkao]. — *Escala 1:1000*. — 1984. — 1 plano en 12 hojas ; 50x81 cm. Consultado en: DFG, Medio Ambiente. — San Sebastián.

33

[Redes municipales servicios de Lazkao] : red de distribución de agua / Ayuntamiento de Lazkao. — *Escala 1:1000*. — 1984. — 1 plano en 12 hojas ; 50x81 cm. Consultado en: DFG, Medio Ambiente. — San Sebastián.

34

[Redes municipales servicios de Lazkao] : red de alumbrado público / Ayuntamiento de Lazkao. — *Escala 1:1000*. — 1984. — 1 plano en 12 hojas ; 50x81 cm. Consultado en: DFG, Medio Ambiente. — San Sebastián.

35

[Redes municipales servicios de Lazkao] : red de saneamiento / Ayuntamiento de Lazkao. — *Escala 1:1000*. — 1984. — 1 plano en 12 hojas ; 50x81 cm. Consultado en: DFG, Medio Ambiente. — San Sebastián.

36

Red subterránea a M[edia] T[ensión] y B[aja] T[ensión] : Lazkao : sector... / Iberduero, San Sebastián. — *Escala 1:500*. — 1982. — 11 planos : col. ; 60x84 cm. — Planimétrico. — Incluye esquema de las arquetas de registro y de salida del centro de transformación. — Digitalizado en 1986. Consultado en: Iberduero, Guetaria 13. — San Sebastián.

CARTOGRAFIA ECOLOGICA

37

Estudio de riesgos naturales de la provincia de Guipúzcoa : estudio de riesgos del municipio de Lazkao / Diputación Foral de Guipúzcoa ; INGEMISA... [et al.]. — *Escala 1:5000*. — 1985. — 1 plano en 6 hojas : col. ; 73x96 cm. + memoria (12p. ; 31 cm.). Consultado en: DFG, Medio Ambiente (567/85). — San Sebastián.

50 LEABURU-GAZTELU

CARTOGRAFIA DE BASE, MATEMÁTICA, GEODESICA

1

[Levantamiento taquimétrico de un sector del barrio de Txamana en Leaburu-Gaztelu / Ayuntamiento de Leaburu-Gaztelu]. — *[Escala no determinada]*. — [1980]. — 1 plano : col. ; 61x106 cm.

Consultado en: Ayuntamiento de Leaburu-Gaztelu. — Leaburu-Gaztelu.

2

Plano general [catastral] : Leaburu-Gaztelu / Ministerio de Hacienda, Servicio de Valoración Urbana ; arquitecto: José María de Yturriaga Dou — *Escala 1:5000*. — 1975. — 1 plano en 5 hojas ; 65x88 cm. — Planimétrico.

Consultado en: DFG, Hacienda Foral. — San Sebastián.

3

[Catastro de riqueza rústica : Leaburu-Gaztelu / Diputación Foral de Guipúzcoa ; Neurri]. — *Escala aproximada [1:7000]*. — [1984-]. — 7 fotografías aéreas : col. ; 33x31 cm + fichas técnicas por parcela. — Vuelo de base: 1983. — Datos catastrales de 1954. — Fichas técnicas actualizadas. — Reducción de la fotografía aérea a escala 1:3000.

Consultado en: DFG, Hacienda Foral. — San Sebastián.

4

Monte de utilidad pública «Añi», exma. Diputación Foral de Guipúzcoa : [parcelario por especies] / Diputación Foral de Guipúzcoa. — *Escala 1:5000*. — 1986. — 1 plano : col. ; 46x93 cm. — Incluye: año de repoblación, superficie y resumen por especies.

Consultado en: DFG, Montes. — San Sebastián.

5

[Gaztelu] : plano general / [Ayuntamiento de Leaburu-Gaztelu]. — *Escala 1:2500*. — 1978. — 1 plano ; 33x49 cm.

Consultado en: Ayuntamiento de Leaburu-Gaztelu. — Leaburu-Gaztelu.

6

[Catastro de riqueza rústica : Leaburu-Gaztelu / Diputación Foral de Guipúzcoa ; Neurri]. — *Escala aproximada [1:3000]*. — [1984-]. — 7 fotografías aéreas : col. ; 71x71 cm + fichas técnicas por parcela. — Vuelo de base: 1983. — Datos catastrales de 1954. — Fichas técnicas actualizadas. Consultado en: DFG, Hacienda Foral. — San Sebastián.

7

[Término municipal de] Leaburu-Gaztelu : plano topográfico / Ministerio de la Vivienda ; Neurri. — *Escala 1:1000*. — 1977. — 1 plano en 3 hojas ; 56x83 cm. — Equidistancia de las curvas de nivel: 1 metro.

Consultado en: Ayuntamiento de Leaburu-Gaztelu. — Leaburu-Gaztelu.

8

Leaburu : Txarama : [plano topográfico] / Diputación Foral de Guipúzcoa]. — *Escala 1:1000*. — 1980. — 1 plano en 6 hojas ; 59x85 cm.

Consultado en: Ayuntamiento de Leaburu-Gaztelu. — Leaburu-Gaztelu.

9

Terreno comunal en el paraje «Egui», en el término municipal de Leaburu / [Ayuntamiento de Leaburu-Gaztelu]. — *Escala 1:500*. — 1975. — 1 plano ; 38x93 cm. Consultado en: Ayuntamiento de Leaburu-Gaztelu. — Leaburu-Gaztelu.

10

[Levantamiento taquimétrico de un sector del barrio de Txamana en Leaburu-Gaztelu / Ayuntamiento de Leaburu-Gaztelu]. — *Escala 1:200*. — [1980]. — 1 plano ; 62x124 cm.

Consultado en: Ayuntamiento de Leaburu-Gaztelu. — Leaburu-Gaztelu.

CARTOGRAFIA FISIOGRAFICA

11

Normas subsidiarias para el término municipal de Leaburu-Gaztelu : estudio geológico / Arquitectos: Antonio Lamela, F. Rui da Cruz... [et al.]. — *Escala 1:20000*. — 1978. — 1 plano ; 58x80 cm. Consultado en: DFG, Urbanismo. — San Sebastián.

12

Normas subsidiarias para el término municipal de Leaburu-Gaztelu : estudio geotécnico / Arquitectos: Antonio Lamela, F. Rui da Cruz... [et al.]. — *Escala 1:20000*. — 1978. — 1 plano ; 58x80 cm. Consultado en: DFG, Urbanismo. — San Sebastián.

13

Normas subsidiarias para el término municipal de Leaburu-Gaztelu : estudio de altimetría / Arquitectos: Antonio Lamela, F. Rui da Cruz... [et al.]. — *Escala 1:20000*. — 1978. — 1 plano ; 58x81 cm. Consultado en: DFG, Urbanismo. — San Sebastián.

14

Normas subsidiarias para el término municipal de Leaburu-Gaztelu : estudio topográfico y vegetación / Arquitectos: Antonio Lamela, F. Rui da Cruz... [et al.]. — *Escala 1:5000*. — 1978. — 1 plano ; 88x170 cm. Consultado en: DFG, Urbanismo. — San Sebastián.

CARTOGRAFIA SOCIO-ECONOMICA

15

Plan de aprovechamiento de los recursos turísticos de los municipios no

costeros de Guipúzcoa : comarca «Tolosa» : plan de aprovechamiento, necesidades / Secretaría de Estado de Turismo ; Ocinco-Eginai. — *Escala aproximada [1:14000]*. — 1981. — 1 plano ; 76x55 cm. Consultado en: DFG, Medio Ambiente. — San Sebastián.

16

Plan de aprovechamiento de los recursos turísticos de los municipios no costeros de Guipúzcoa : comarca «Tolosa» : recursos y oferta turística, situación actual / Secretaría de Estado de Turismo ; Ocinco-Eginai. — *Escala aproximada [1:14000]*. — 1981. — 1 plano ; 76x55 cm. Consultado en: DFG, Medio Ambiente. — San Sebastián.

17

Estudio urbanístico y recogida de información urbanística básica de 36 municipios de la provincia de Guipúzcoa : definición de criterios para su ordenación urbana : estudio urbanístico de Leaburu-Gaztelu : Información urbanística / [Ministerio de la Vivienda, Dirección General de Urbanismo] ; Estudio Medem. — *Escala 1:5000*. — 1977. — 1 plano ; 141x81 cm. Consultado en: DFG, Urbanismo. — San Sebastián.

18

[Gaseoducto Vergara-Irún : Baliarrain-Hernani / ENEGAS]. — *Escala 1:5000*. — [1978]. — 1 plano en 19 hojas : col. ; dimensiones varias. Consultado en: DFG, Medio Ambiente. — San Sebastián.

19

Normas subsidiarias para el término municipal de Leaburu-Gaztelu : clasificación del suelo del T.M. / Arquitectos: Antonio Lamela, F. Rui da Cruz... [et al.]. — *Escala 1:5000*. — 1978. — 1 plano ; 88x170 cm. Consultado en: DFG, Urbanismo. — San Sebastián.

20

Normas subsidiarias para el término municipal de Leaburu-Gaztelu : Leaburu y Gaztelu : alternativa «A» [y] «B» / Arquitectos: Antonio Lamela, F. Rui da Cruz... [et al.]. — *Escala 1:2000*. — 1978. — 2 planos ; 83x154 cm.

Consultado en: DFG, Urbanismo. — San Sebastián.

21

Normas subsidiarias para el término municipal de Leaburu-Gaztelu : estado actual : lugares de Leaburu y Gaztelu / Arquitectos: Antonio Lamela, F. Rui da Cruz... [et al.]. — *Escala 1:2000*. — 1978. — 1 plano ; 83x116 cm.

Consultado en: DFG, Urbanismo. — San Sebastián.

22

[Proyecto de delimitación de suelo urbano : Leaburu-Gaztelu] : equipamiento, elementos singulares / [Arquitectos: Labayen, Iriondo... et al.]. — *Escala 1:2000*. — [1980]. — 2 planos ; 60x84 cm.

Consultado en: DFG, Urbanismo. — San Sebastián.

23

[Proyecto de delimitación de suelo urbano : Leaburu-Gaztelu] : red distribución [de]lagua : red de saneamiento : Leaburu [y] Gaztelu / [Arquitectos: Labayen, Iriondo... et al.]. — *Escala 1:2000*. — [1980]. — 2 planos ; 60x84 cm.

Consultado en: DFG, Urbanismo. — San Sebastián.

24

[Proyecto de delimitación de suelo urbano : Leaburu-Gaztelu] : red e. eléctrica, alumbrado público, telefonía : Leaburu [y] Gaztelu / [Arquitectos: Labayen, Iriondo... et al.]. — *Escala 1:2000*. — [1980]. — 2 planos ; 60x84 cm.

Consultado en: DFG, Urbanismo. — San Sebastián.

25

[Proyecto de delimitación de suelo urbano : Leaburu-Gaztelu] : planta cubiertas : red viaria : Leaburu [y] Gaztelu / [Arquitectos: Labayen, Iriondo... et

al.]. — *Escala 1:2000*. — [1980]. — 2 planos ; 61x64 cm.

Consultado en: DFG, Urbanismo. — San Sebastián.

26

Normas subsidiarias para el término municipal de Leaburu-Gaztelu : Leaburu [y] Gaztelu-alternativa «C» : fases y unidades de actuación / Arquitectos: Antonio Lamela, F. Rui da Cruz... [et al.]. — *Escala 1:1000*. — 1978. — 2 planos ; 84x116 cm.

Consultado en: DFG, Urbanismo. — San Sebastián.

27

Normas subsidiarias para el término municipal de Leaburu-Gaztelu : Gaztelu : alternativa «C» : infraestructura / Arquitectos: Antonio Lamela, F. Rui da Cruz... [et al.]. — *Escala 1:1000*. — 1978. — 1 plano ; 84x116 cm.

Consultado en: DFG, Urbanismo. — San Sebastián.

28

Normas subsidiarias para el término municipal de Leaburu-Gaztelu : Leaburu : alternativa «C» : infraestructura / Arquitectos: Antonio Lamela, F. Rui da Cruz... [et al.]. — *Escala 1:1000*. — 1978. — 1 plano ; 84x116 cm.

Consultado en: DFG, Urbanismo. — San Sebastián.

29

Normas subsidiarias para el término municipal de Leaburu-Gaztelu : Gaztelu : alternativa «C» : zonificación / Arquitectos: Antonio Lamela, F. Rui da Cruz... [et al.]. — *Escala 1:1000*. — 1978. — 1 plano ; 84x116 cm.

Consultado en: DFG, Urbanismo. — San Sebastián.

30

Normas subsidiarias para el término municipal de Leaburu-Gaztelu : Leaburu : alternativa «C» : zonificación / Arquitectos: Antonio Lamela, F. Rui da Cruz... [et al.]. — *Escala 1:1000*. — 1978. — 1 plano ; 84x116 cm.

Consultado en: DFG, Urbanismo. — San Sebastián.

31

Proyecto de delimitación de suelo urbano : Leaburu-Gaztelu : suelo urbano : Leaburu [y] Gaztelu / Arquitectos: Labayen, Iriondo... [et al.]. — *Escala 1:1000*. — 1980. — 2 planos ; 75x63 cm. Consultado en: DFG, Urbanismo. — San Sebastián.

32

Proyecto de delimitación de suelo urbano : Leaburu-Gaztelu : información del casco Gaztelu [y] Leaburu / Ayuntamiento [de Leaburu-Gaztelu] ; Arquitectos: Labayen, Iriondo... [et al.]. — *Escala 1:1000*. — 1980. — 2 planos ; 60x86 cm. Consultado en: DFG, Urbanismo. — San Sebastián.

33

Estudio de las redes de saneamiento de la cuenca del río Oria (zona4) : red de saneamiento : Leaburu-Gaztelu /

Diputación Foral de Guipúzcoa ; Icop... [et al.]. — *Escala 1:1000*. — 1983. — 1 plano en 3 hojas ; 60x85 cm.

Consultado en: DFG, Medio Ambiente. — San Sebastián.

34

Estudio de las redes de saneamiento de la cuenca del río Oria (zona4) : planta de bajantes : Leaburu-Gaztelu / Diputación Foral de Guipúzcoa ; Icop... [et al.]. — *Escala 1:1000*. — 1983. — 1 plano en 3 hojas ; 60x85 cm.

Consultado en: DFG, Medio Ambiente. — San Sebastián.

35

Red subterránea a M[edia] T[ensión] y B[aja] T[ensión] : Leaburu-Gaztelu : sector... / Iberduero, San Sebastián. — *Escala 1:500*. — 198?. — 1 plano : col. ; 60x84 cm. — Planimétrico. — Incluye esquema de las arquetas de registro y de salida del centro de transformación. — Previsita su digitalización en 1989.

Consultado en: Iberduero, Guetaria 13. — San Sebastián.

51 LEGAZPIA

CARTOGRAFIA DE BASE, MATEMATICA, GEODESICA

1

[Término municipal de Legazpia : plano parcelario] / Ayuntamiento de Legazpia. — [Escala no determinada]. — [1980]. — 1 plano : col. ; 110x165 cm. Consultado en: Ayto. de Legazpia, Oficina Técnica. — Legazpia.

2

Parzonería de Olza y Urbía / Ayuntamiento de Legazpia. — *Escala 1:20000*. — [S. a.]. — 1 plano ; 44x39 cm.

Consultado en: Ayto. de Legazpia, Oficina Técnica. — Legazpia.

3

Información urbanística : Legazpia : el suelo y el subsuelo : topografía, curvas de nivel / [Ayuntamiento de Legazpia] ; arquitecto: Ignacio Galarraga. — *Escala 1:20000*. — 1977. — 1 plano ; 42x95 cm. Consultado en: DFG, Urbanismo. — San Sebastián.

4

Información urbanística II : Legazpia : la propiedad del suelo : catastro de rústica 1957 : parcelario rústico /

Ayuntamiento de Legazpia ; arquitecto: J.R. Lonbera G. — *Escala 1:20000*. — 1981. — 1 plano ; 42x100 cm.

Consultado en: DFG, Urbanismo. — San Sebastián.

5

Plano general [catastral] : Legazpia / Ministerio de Hacienda, Servicio de Valoración Urbana ; arquitecto: José M. de Iturriaga Dou. — *Escala 1:5000*. — 1969. — 1 plano en 14 hojas ; 60x90 cm. — Planimétrico.

Consultado en: DFG, Hacienda Foral. — San Sebastián.

6

Información urbanística : Legazpia : cartografía : planos término municipal : levantamiento aerofotogramétrico [de] 1977 / [Ayuntamiento de Legazpia] ; arquitecto: Ignacio Galarraga. — *Escala 1:4000*. — 1977. — 1 plano en 2 hojas ; 84x114 y 84x138 cm.

Consultado en: DFG, Urbanismo. — San Sebastián.

7

Plano término municipal de Legazpia / Ayuntamiento de Legazpia. — *Escala 1:4000*. — 1977. — 1 plano en 2 hojas. Consultado en: Ayto. de Legazpia, Oficina Técnica. — Legazpia.

8

Información urbanística [término municipal] / Ayuntamiento de Legazpia. — *Escala 1:4000*. — 1981. — 1 plano en 6 hojas ; dimensiones varias.

Consultado en: Ayto. de Legazpia, Oficina Técnica. — Legazpia.

9

[Catastro de riqueza rústica : Legazpia / Diputación Foral de Guipúzcoa ; Neurri]. — *Escala aproximada [1:7000]*. — [1984-]. — 23 fotografías aéreas : col. ; 33x31 cm + fichas técnicas por parcela. — Vuelo de base: 1983. — Datos catastrales de 1954. — Fichas técnicas actualizadas. — Reducción de la fotografía aérea a escala 1:3000. Consultado en: DFG, Hacienda Foral. — San Sebastián.

10

[Plano del casco urbano de] Legazpia / Aparejador: Echeverría. — *Escala 1:2500*. — [1968]. — 1 plano ; 50x132 cm.

Consultado en: Ayto. de Legazpia, Oficina Técnica. — Legazpia.

11

Información urbanística : Legazpia : cartografía : planos término municipal : levantamiento aerofotogramétrico [de] 1977 / [Ayuntamiento de Legazpia] ; arquitecto: Ignacio Galarraga. — *Escala 1:2000*. — 1977. — 1 plano en 6 hojas ; dimensiones varias.

Consultado en: DFG, Urbanismo. — San Sebastián.

12

Información urbanística : Legazpia : cartografía : área urbana, plano área urbana base para división polígonos / [Ayuntamiento de Legazpia] ; arquitecto: Ignacio Galarraga. — *Escala 1:2000*. — 1977. — 1 plano ; 50x160 cm.

Consultado en: DFG, Urbanismo. — San Sebastián.

13

[Catastro de riqueza rústica : Legazpia / Diputación Foral de Guipúzcoa ; Neurri]. — *Escala aproximada [1:3000]*. — [1984-]. — 23 fotografías aéreas : col. ; 71x71 cm + fichas técnicas por parcela. — Vuelo de base: 1983. — Datos catastrales de 1954. — Fichas técnicas actualizadas.

Consultado en: DFG, Hacienda Foral. — San Sebastián.

14

Plano del casco urbano de Legazpia : actualizado / Ayuntamiento de Legazpia ; Genma Lorenzo. — *Escala 1:2000*. — 1987. — 1 plano ; 85x227 cm.

Consultado en: Ayto. de Legazpia, Oficina Técnica. — Legazpia.

15

Levantamiento aerofotogramétrico del área urbana [de] Legazpia / Ayuntamiento de Legazpia ; Neurri. — *Escala 1:1000*. — 1977. — 1 plano en 38 hojas : col. ; 60x84 cm. — Equidistancia de las curvas de nivel 1 metro.

Consultado en: Ayto. de Legazpia, Oficina Técnica. — Legazpia.

16

Plano topográfico del terreno Arrasetta [de Legazpia] / Patricio Echeverría. — *Escala 1:1000*. — 1977. — 1 plano ; 53x98 cm.

Consultado en: Ayto. de Legazpia, Oficina Técnica. — Legazpia.

17

Plano parcelario [catastral] : Legazpia / Ministerio de Hacienda, Servicio de Valoración Urbana ; arquitecto: José M. de Iturriaga Dou. — *Escala 1:500*. — 1969. — 1 plano en 35 hojas ; 61x88 cm + fichas técnicas. — Planimétrico.

Consultado en: DFG, Hacienda Foral. — San Sebastián.

18

Taquimétrico en [el casco urbano de] Legazpia / Ayuntamiento de Legazpia. — *Escala 1:500*. — 1973. — 1 plano : col. ; 69x108 cm.

Consultado en: Ayto. de Legazpia, Oficina Técnica. — Legazpia.

19

Término de Legazpia : plano taquimétrico para el nuevo trazado de la tubería de acometida de aguas / Ingeniero Técnico en topografía: Amador Tapiador Silanes. — *Escala 1:200*. — 1974. — 1 plano en 3 hojas ; 75x101 cm. — Equidistancia de las curvas de nivel 1 metro.

Consultado en: Ayto. de Legazpia, Oficina Técnica. — Legazpia.

20

Término de Legazpia : plano taquimétrico en Lau-Bide : polígonos 32-33 / Ingeniero Técnico en topografía: Amador Tapiador Silanes. — *Escala 1:200*. — 1974. — 1 plano ; 64x87 cm. — Equidistancia de las curvas de nivel 1 metro.

Consultado en: Ayto. de Legazpia, Oficina Técnica. — Legazpia.

21

Plano [del] término municipal [de Legazpia] / Ayuntamiento de Legazpia. — *Escala 1:500*. — 1977. — 1 plano en 5 ho-

jas ; dimensiones varias.

Consultado en: Ayto. de Legazpia, Oficina Técnica. — Legazpia.

22

[Información urbanística de Legazpia : plano base] / [Ayuntamiento de Legazpia]. — *Escala 1:200*. — 1982. — 1 plano en 21 hojas ; dimensiones varias.

Consultado en: Ayto. de Legazpia, Oficina Técnica. — Legazpia.

23

Levantamiento taquimétrico de una zona del barrio Urtatza en Legazpia / Telca. — *Escala 1:250*. — 1986. — 1 plano ; 100x290 cm. — Equidistancia de las curvas de nivel 1 metro.

Consultado en: Ayto. de Legazpia, Oficina Técnica. — Legazpia.

24

Taquimétrico de una zona del casco urbano de Legazpia / Telca. — *Escala 1:200*. — 1987. — 1 plano ; 87x215 cm. — Equidistancia de las curvas de nivel 1 metro.

Consultado en: Ayto. de Legazpia, Oficina Técnica. — Legazpia.

25

Taquimétrico de un polígono industrial en Legazpia : Mochorro / Telca. — *Escala 1:500*. — 1987. — 1 plano : col. ; 59x92 cm. — Equidistancia de las curvas de nivel: 1 metro.

Consultado en: Ayto. de Legazpia, Oficina Técnica. — Legazpia.

CARTOGRAFIA FISIOGRAFICA

26

[Proyecto de] presa de Barrendiola, estudio de canteras : plano fotogeológico / Confederación Hidrográfica del Norte de España ; Geotecnica y Cimientos... [et al.]. — *Escala aproximada [1:30000]*. — 1973. — 1 plano ; 52x93 cm.

Consultado en: DFG, Medio Ambiente. — San Sebastián.

27

Información urbanística : Legazpia : el suelo y el subsuelo : morfología física : forma general del término municipal / [Ayuntamiento de Legazpia]; arquitecto: Ignacio Galarraga. — *Escala 1:20000*. — 1977. — 1 plano; 42x95 cm. Consultado en: DFG, Urbanismo. — San Sebastián.

28

Información urbanística II : Legazpia : el suelo y el subsuelo : morfología física : vegetación / Ayuntamiento de Legazpia; arquitecto: J.R. Lonbera. — *Escala 1:20000*. — 1981. — 1 plano; 42x101 cm. — Plano original escala 1:18000. Consultado en: DFG, Urbanismo. — San Sebastián.

29

Información urbanística : Legazpia : el suelo y el subsuelo : hidrografía : cuencas vertientes y cursos de agua / [Ayuntamiento de Legazpia]; arquitecto: Ignacio Galarraga. — *Escala 1:10000*. — 1977. — 1 plano; 84x145 cm. Consultado en: DFG, Urbanismo. — San Sebastián.

30

Información urbanística II : Legazpia : el suelo y el subsuelo : topografía : pendientes : término municipal / Ayuntamiento de Legazpia; arquitecto: J.R. Lonbera. — *Escala 1:10000*. — 1981. — 1 plano; 72x162 cm. — Plano original a escala 1:5000. Consultado en: DFG, Urbanismo. — San Sebastián.

31

Información urbanística II : Legazpia : el suelo y el subsuelo : topografía : altitudes y forma del territorio / Ayuntamiento de Legazpia; arquitecto: J.R. Lonbera G. — *Escala 1:10000*. — 1981. — 1 plano; 72x162 cm. — Plano original a escala 1:5000. Consultado en: DFG, Urbanismo. — San Sebastián.

32

Información urbanística II : Legazpia : el suelo y el subsuelo : el clima : asoleo : término municipal / Ayuntamiento de Legazpia; arquitecto: J.R. Lonbera G. — *Escala 1:10000*. — 1981. — 1 plano; 71x161 cm. — Plano original escala 1:5000. Consultado en: DFG, Urbanismo. — San Sebastián.

33

[Estudio de evaluación de los recursos hidráulicos subterráneos del Territorio Histórico de Guipúzcoa : inventario de puntos de agua] : Legazpia / [Diputación Foral de Guipúzcoa; MOPU, Dirección General de Obras Hidráulicas]. — *Escala [1:10000]*. — [1984]. — 1 plano en 2 hojas; 57x73 cm. Consultado en: DFG, Medio Ambiente. — San Sebastián.

34

Plan integral de abastecimiento y saneamiento Territorio Histórico de Guipúzcoa : trasvases a Barrendiola, cuenca propia y cuencas analizadas / Diputación Foral de Guipúzcoa; Sener. — *Escala 1:10000*. — 1985. — 1 plano; 60x85 cm. Consultado en: DFG, Medio Ambiente. — San Sebastián.

35

Información urbanística II : Legazpia : el suelo y el subsuelo : topografía : pendientes : área urbana / Ayuntamiento de Legazpia; arquitecto: J.R. Lonbera. — *Escala 1:4000*. — 1981. — 1 plano; 85x224 cm. — Plano original a escala 1:1000. Consultado en: DFG, Urbanismo. — San Sebastián.

36

Información urbanística II : Legazpia : el suelo y el subsuelo : área de condiciones optimas y medias, área de condiciones óptimas y medias : reserva de suelo / Ayuntamiento de Legazpia; arquitecto: J.R. Lonbera. — *Escala 1:4000*. — 1981. — 1 plano; 42x213 cm. — Plano original escala 1:1000.

Consultado en: DFG, Urbanismo. — San Sebastián.

37

Plan general de abastecimiento y saneamiento Territorio Histórico de Guipúzcoa : mapa geológico y perfil longitudinal : Legazpia-Urretxu / Diputación Foral de Guipúzcoa ; Sener ; Geotheknika. — *Escala 1:5000*. — 1985. — 1 plano en 4 hojas : col. ; 61x85 cm. — Incluye: perfil longitudinal a escala horizontal 1:5000, escala vertical 1:500.

Consultado en: DFG, Medio Ambiente. — San Sebastián.

CARTOGRAFIA SOCIO-ECONOMICA

38

Información urbanística II : Legazpia : estructura y forma urbanas : evolución histórica de asentamiento, evolución histórica / Ayuntamiento de Legazpia ; arqt.: J.R. Lonbera. — [*Escala no determinada*]. — 1981. — 9 planos en 1 hoja ; 42x160 cm. — Planos a distintas escalas. Consultado en: DFG, Urbanismo. — San Sebastián.

39

Protección de espacios : estudio preliminar de delimitación de zonas a proteger por su interés ecológico-arqueológico y como futuras áreas de esparcimiento en Alava, Guipúzcoa y Vizcaya : Legazpia — *Escala 1:50000*. — 1981. — 1 mapa en 22 hojas ; 86x71 cm. Consultado en: Ayto. de Legazpia, Oficina Técnica. — Legazpia.

40

Contaminación del agua de la cuenca alta del río Urola : presas del eje / Diputación Foral de Guipúzcoa ; Hibaia. — *Escala 1:25000*. — 1984. — 1 mapa ; 98x55 cm.

Consultado en: DFG, Medio Ambiente. — San Sebastián.

41

Plano del término municipal de Legazpia : plano ubicación de caseríos / Ayuntamiento de Legazpia. — *Escala 1:10000*. — 1950. — 1 plano ; 65x145 cm. Consultado en: Ayto. de Legazpia, Oficina Técnica. — Legazpia.

42

Información urbanística : Legazpia : sistemas generales : sistema general de abastecimiento eléctrico : líneas de alta tensión / [Ayuntamiento de Legazpia] ; arquitecto: Ignacio Galarraga. — *Escala 1:10000*. — 1977. — 1 plano ; 84x147 cm. Consultado en: DFG, Urbanismo. — San Sebastián.

43

Información urbanística : Legazpia : sistemas generales : sistema general abastecimiento de agua : captaciones y transporte / [Ayuntamiento de Legazpia] ; arquitecto: Ignacio Galarraga. — *Escala 1:10000*. — 1977. — 1 plano ; 84x147 cm.

Consultado en: DFG, Urbanismo. — San Sebastián.

44

Información urbanística : Legazpia : sistemas generales : sistema general de comunicaciones, carreteras-caminos-ferrocarril / [Ayuntamiento de Legazpia] ; arquitecto: Ignacio Galarraga. — *Escala 1:10000*. — 1977. — 1 plano ; 84x147 cm.

Consultado en: DFG, Urbanismo. — San Sebastián.

45

Información urbanística II : Legazpia : sistemas generales : sistema general de abastecimiento de agua y gas : agua y gaseoducto : término municipal / Ayuntamiento de Legazpia ; arquitecto: J.R. Lonbera. — *Escala 1:10000*. — 1981. — 1 plano ; 84x147 cm. — Plano original escala 1:5000.

Consultado en: DFG, Urbanismo. — San Sebastián.

46

Información urbanística II : Legazpia : el suelo y el subsuelo : áreas de interés : áreas de interés y caseríos : término municipal / Ayuntamiento de Legazpia ; arquitecto: J.R. Lonbera. — *Escala 1:10000*. — 1981. — 1 plano ; 71x161 cm. — Plano original escala 1:5000. Consultado en: DFG, Urbanismo. — San Sebastián.

47

Plan de aprovechamiento de los recursos turísticos de los municipios no costeros de Guipúzcoa : comarca «Goierra» : plan de aprovechamiento, necesidades / Secretaría de Estado de Turismo ; Ocínco-Eginai. — *Escala aproximada [1:14000]*. — 1981. — 1 plano ; 67x59 cm. Consultado en: DFG, Medio Ambiente. — San Sebastián.

48

Plan de aprovechamiento de los recursos turísticos de los municipios no costeros de Guipúzcoa : comarca «Goierra»: recursos y oferta turística, situación actual / Secretaría de Estado de Turismo ; Ocínco-Eginai. — *Escala aproximada [1:14000]*. — 1981. — 1 plano ; 67x54 cm. Consultado en: DFG, Medio Ambiente. — San Sebastián.

49

[Terreno cinegético de régimen especial: refugios de caza] : reserva de caza : términos de Legazpia y Gabiria / Sociedad de Caza y Pesca Kata-Gori. — *Escala 1:10000*. — [1983]. — 1 plano ; 30x28 cm. Consultado en: DFG, Montes. — San Sebastián.

50

Información de redes municipales de servicios : abastecimiento de agua : captaciones / Ayuntamiento de Zumárraga ; arquitectos: I. Díaz Goena, V. Rubio... [et al.]. — *Escala 1:10000*. — 1983. — 1 plano ; 108x110 cm.

Consultado en: DFG, Medio Ambiente. — San Sebastián.

51

Contaminación del agua de la cuenca alta del río Urola : localización de industrias / Diputación Foral de Guipúzcoa ; Hibaia. — *Escala 1:10000*. — 1984. — 1 plano en 2 hojas ; Consultado en: DFG, Medio Ambiente. — San Sebastián.

52

Plan integral de abastecimiento y saneamiento Territorio Histórico de Guipúzcoa : esquema básico abastecimiento : Alto Urola / Diputación Foral de Guipúzcoa ; Sener. — *Escala 1:10000*. — 1985. — 1 plano en 2 hojas ; 60x85 cm. Consultado en: DFG, Medio Ambiente. — San Sebastián.

53

Plan integral de abastecimiento y saneamiento Territorio Histórico de Guipúzcoa : esquema básico saneamiento : Legazpia-Urretxu / Diputación Foral de Guipúzcoa ; Sener. — *Escala 1:10000*. — 1985. — 1 plano ; 60x85 cm. Consultado en: DFG, Medio Ambiente. — San Sebastián.

54

Legazpia : normas subsidiarias de planeamiento : clasificación del suelo : usos globales y estructura orgánica del tno. municipal / Promotor: Ayuntamiento de Legazpia ; arquitecto: J.R. Lonbera García. — *Escala 1:10000*. — 1986. — 1 plano ; 85x135 cm. Consultado en: DFG, Urbanismo. — San Sebastián.

55

Plan comarcal de ordenación : instalaciones de energía eléctrica en el Valle del río Oriya : estado actual / Doxiadis Ibérica. — *Escala 1:5000*. — [1966]. — 1 plano en 2 hojas : col. ; 84x105 cm. Consultado en: DFG, Medio Ambiente. — San Sebastián.

56

Información urbanística : Legazpia : cartografía : área urbana, plano área urbana 1961 base plan comarcal / [Ayuntamiento de Legazpia]; arquitecto: Ignacio Galarraga. — *Escala 1:4000*. — 1977. — 1 plano; 43x104 cm.

Consultado en: DFG, Urbanismo. — San Sebastián.

57

Red de distribución de gas natural en Guipúzcoa : zona 3 / ENEGAS; Sener-Otp... [et al.]. — *Escala 1:5000*. — 1980. — 1 plano en 10 hojas; 54x93 cm.

Consultado en: DFG, Medio Ambiente. — San Sebastián.

58

Información urbanística II : Legazpia : usos del suelo : distribución general de los usos : usos generales : cuantía / Ayuntamiento de Legazpi; arqt.: J.R. Lonbera. — *Escala 1:4000*. — 1981. — 1 plano; 42x181 cm. — Plano original a escala 1:1000

Consultado en: DFG, Urbanismo. — San Sebastián.

59

Información urbanística II : Legazpia : sistema de gestión urbana : división administrativa y barrios, seccionado y unidades orgánicas / Ayuntamiento de Legazpi[a]; arqt.: J.R. Lonbera G. — *Escala 1:4000*. — 1981. — 1 plano; 84x213 cm. — Plano original a escala 1:1000

Consultado en: DFG, Urbanismo. — San Sebastián.

60

Información urbanística II : Legazpia : sistemas generales : vertido de residuos : término municipal / Ayuntamiento de Legazpia; arquitecto: J.R. Lonbera. — *Escala 1:4000*. — 1981. — 1 plano; 42x210 cm.

Consultado en: DFG, Urbanismo. — San Sebastián.

61

Avance de normas subsidiarias : Legazpia : red viaria / Promotor: Ayuntamiento de Legazpia; arquitecto: J.R. Lon-

bera. — *Escala 1:4000*. — 1981. — 1 plano; 42x128 cm. — Plano original escala 1:1000.

Consultado en: DFG, Urbanismo. — San Sebastián.

62

Plan integral de abastecimiento y saneamiento Territorio Histórico de Guipúzcoa : trasvases a Barrendiola : situación de azudes y trazado de las conducciones / Diputación Foral de Guipúzcoa; Sener. — *Escala 1:5000*. — 1985. — 1 plano; 60x85 cm.

Consultado en: DFG, Medio Ambiente. — San Sebastián.

63

Plan general de ordenación de Legazpia : zonificación, edificabilidad y división en polígonos / [Ayuntamiento de Legazpia]. — *Escala 1:2000*. — 1958. — 1 plano: col.; 76x173 cm.

Consultado en: DFG, Urbanismo. — San Sebastián.

64

Información urbanística : Legazpia : infraestructuras urbanas : agua : red distribución de agua / [Ayuntamiento de Legazpia]; arquitecto: Ignacio Galarraga. — *Escala 1:2000*. — 1977. — 1 plano; 85x195 cm.

Consultado en: DFG, Urbanismo. — San Sebastián.

65

Información urbanística : Legazpia : infraestructuras urbanas : saneamiento : red aguas pluviales / [Ayuntamiento de Legazpia]; arquitecto: Ignacio Galarraga. — *Escala 1:2000*. — 1977. — 1 plano; 85x195 cm.

Consultado en: DFG, Urbanismo. — San Sebastián.

66

Información urbanística II : Legazpia : usos del suelo : usos pormenorizados : usos predominantes : norte [y] sur / Ayuntamiento de Legazpi; arqt.: J.R. Lonbera. — *Escala 1:2000*. — 1981. — 2 planos; 84x229 cm. — Plano original a escala 1:1000

Consultado en: DFG, Urbanismo. — San Sebastián.

67

Información urbanística II : Legazpia : planeamientos y obras públicas : el plan general vigente : desarrollo y gestión del plan general / Ayuntamiento de Legazpi ; arqt.: J.R. Lonbera G. — *Escala 1:2000*. — 1981. — 2 planos ; 84x229 cm. — Plano original a escala 1:1000

Consultado en: DFG, Urbanismo. — San Sebastián.

68

Información urbanística II : Legazpia : infraestructuras urbanas : conducción y almacenaje de combustibles : gaseoducto y depósitos de combustibles / Ayuntamiento de Legazpi ; arqt.: J.R. Lonbera. — *Escala 1:2000*. — 1981. — 1 plano ; 84x229 cm. — Plano original a escala 1:1000

Consultado en: DFG, Urbanismo. — San Sebastián.

69

Información urbanística II : Legazpia : estructura y forma urbanas : el organismo urbano : vías peatonales : conservación / Ayuntamiento de Legazpi ; arqt.: J.R. Lonbera G. — *Escala 1:2000*. — 1981. — 1 plano ; 84x152 cm. — Plano original a escala 1:1000

Consultado en: DFG, Urbanismo. — San Sebastián.

70

Información urbanística II : Legazpia : estructura y forma urbanas : el organismo urbano, vías rodadas : conservación / Ayuntamiento de Legazpi ; arqt.: J.R. Lonbera. — *Escala 1:2000*. — 1981. — 1 plano ; 84x152 cm. — Plano original a escala 1:1000

Consultado en: DFG, Urbanismo. — San Sebastián.

71

Información urbanística II : Legazpia : estructura y forma urbanas : el organismo urbano : elementos estructurales y forma urbana / Ayuntamiento de Legazpi ; arqt.: J.R. Lonbera. — *Escala 1:2000*.

— 1981. — 1 plano ; 84x139 cm.

Consultado en: DFG, Urbanismo. — San Sebastián.

72

Información urbanística II : Legazpia : estructura y forma urbanas : el organismo urbano : área pública abierta / Ayuntamiento de Legazpi ; arqt.: J.R. Lonbera G. — *Escala 1:2000*. — 1981. — 1 plano ; 84x152 cm. — Plano original escala 1:1000.

Consultado en: DFG, Urbanismo. — San Sebastián.

73

Información urbanística II : Legazpia : infraestructuras urbanas : teléfono, red telefónica : norte [y] sur / Ayuntamiento de Legazpi ; arqt.: J.R. Lonbera G. — *Escala 1:2000*. — 1981. — 2 planos ; 84x229 cm. — Planos originales escala 1:1000.

Consultado en: DFG, Urbanismo. — San Sebastián.

74

Información urbanística II : Legazpia : infraestructuras urbanas : electricidad, red de distribución eléctrica / Ayuntamiento de Legazpi ; arqt.: J.R. Lonbera G. — *Escala 1:2000*. — 1981. — 1 plano ; 84x151 cm. — Plano original escala 1:1000.

Consultado en: DFG, Urbanismo. — San Sebastián.

75

Información urbanística II : Legazpia : infraestructuras urbanas : iluminación : puntos de luz y áreas mal iluminadas / Ayuntamiento de Legazpi ; arqt.: J.R. Lonbera. — *Escala 1:2000*. — 1981. — 1 plano ; 84x151 cm. — Plano original escala 1:1000.

Consultado en: DFG, Urbanismo. — San Sebastián.

76

Información urbanística II : Legazpia : infraestructuras urbanas : saneamiento : red de aguas pluviales / Ayuntamiento de Legazpi ; arqt.: J.R. Lonbera. — *Escala 1:2000*. — 1981. — 1 plano ;

84x151 cm. — Plano original escala 1:1000. Consultado en: DFG, Urbanismo. — San Sebastián.

77

Información urbanística II : Legazpia : infraestructuras urbanas : saneamiento, red de aguas fecales / Ayuntamiento de Legazpi ; arqt.: J.R. Lonbera. — *Escala 1:2000*. — 1981. — 1 plano ; 85x151 cm. Consultado en: DFG, Urbanismo. — San Sebastián.

78

Información urbanística II : Legazpia : infraestructuras urbanas : agua, red de distribución de agua potable / Ayuntamiento de Legazpi ; arqt.: J.R. Lonbera G. — *Escala 1:2000*. — 1981. — 1 plano ; 85x151 cm. Consultado en: DFG, Urbanismo. — San Sebastián.

79

Información urbanística II : Legazpia : la propiedad del suelo : dominios públicos y privados, suelo público y privado : cesiones obligatorias / Ayuntamiento de Legazpia ; arquitecto: J.R. Lonbera G. — *Escala 1:2000*. — 1981. — 1 plano ; 84x153 cm. — Plano original escala 1:1000. Consultado en: DFG, Urbanismo. — San Sebastián.

80

Infraestructura general de telefónica / Telefónica. — *Escala 1:2000*. — 1981. — 1 plano en 6 hojas ; dimensiones varias. Consultado en: Ayto. de Legazpia, Oficina Técnica. — Legazpia.

81

Instalación eléctrica [alta tensión] área-subterránea en Legazpia / IBERDUERO. — *Escala 1:2000*. — 1981. — 1 plano en 2 hojas ; dimensiones varias. Consultado en: Ayto. de Legazpia, Oficina Técnica. — Legazpia.

82

Legazpia : normas subsidiarias de planeamiento : red viaria y aparcamientos : áreas centrales / Promotor: Ayun-

tamiento de Legazpia ; arquitecto: J.R. Lonbera García. — *Escala 1:2000*. — 1984. — 1 plano ; 84x121 cm. Consultado en: DFG, Urbanismo. — San Sebastián.

83

Legazpia : normas subsidiarias de planeamiento : red viaria y aparcamientos : áreas periféricas / Promotor: Ayuntamiento de Legazpia ; arquitecto: J.R. Lonbera García. — *Escala 1:2000*. — 1984. — 4 planos en 1 hoja ; 84x121 cm. Consultado en: DFG, Urbanismo. — San Sebastián.

84

Legazpia : normas subsidiarias de planeamiento : suelo urbano y urbanizable : delimitación y divisiones urbanísticas : áreas centrales / Promotor: Ayuntamiento de Legazpia ; arquitecto: J.R. Lonbera García. — *Escala 1:2000*. — 1984. — 1 plano ; 85x121 cm. Consultado en: DFG, Urbanismo. — San Sebastián.

85

Legazpia : normas subsidiarias de planeamiento : sistemas generales y usos globales (en suelo urbano y urbanizable) : áreas centrales / Promotor: Ayuntamiento de Legazpia ; arquitecto: J.R. Lonbera García. — *Escala 1:2000*. — 1984. — 1 plano ; 85x121 cm. Consultado en: DFG, Urbanismo. — San Sebastián.

86

Legazpia : normas subsidiarias de planeamiento : sistemas generales y usos globales (en suelo urbano y urbanizable) : áreas periféricas / Promotor: Ayuntamiento de Legazpia ; arquitecto: J.R. Lonbera García. — *Escala 1:2000*. — 1984. — 4 planos en 1 hoja ; 84x121 cm. Consultado en: DFG, Urbanismo. — San Sebastián.

87

Información urbanística [del municipio de] Legazpia : chabolas y huertas / Ayuntamiento de Legazpia ; ingeniero técnico: A. Gonzalez. — *Escala 1:2000*. —

1984. — 1 plano ; 92x130 cm.
Consultado en: Ayto. de Legazpia, Oficina Técnica. — Legazpia.

88

Información urbanística [del municipio de] Legazpia : chabolas : numeración propietarios / Ayuntamiento de Legazpia ; ingeniero técnico: A. Gonzalez. — *Escala 1:2000*. — 1984. — 1 plano ; 92x130 cm.
Consultado en: Ayto. de Legazpia, Oficina Técnica. — Legazpia.

89

Información urbanística [del municipio de] Legazpia : chabolas anteriores a 1978 y hasta 1984 / Ayuntamiento de Legazpia ; ingeniero técnico: A. Gonzalez. — *Escala 1:2000*. — 1984. — 1 plano ; 92x130 cm.
Consultado en: Ayto. de Legazpia, Oficina Técnica. — Legazpia.

90

Plan integral de abastecimiento y saneamiento Territorio Histórico de Guipúzcoa : interceptor Legazpia-Urretxu : planta y perfil longitudinal / Diputación Foral de Guipúzcoa ; Sener. — *Escala 1:2000*. — 1985. — 1 plano en 7 hojas ; 60x85 cm. — Incluye: perfil longitudinal a escala vertical 1:200, escala horizontal 1:2000.
Consultado en: DFG, Medio Ambiente. — San Sebastián.

91

Legazpia : normas subsidiarias de planeamiento : ordenación : usos pormenorizados : suelo edificable y privado : áreas periféricas / Promotor: Ayuntamiento de Legazpia ; arquitecto: J.R. Lonbera García. — *Escala 1:2000*. — 1986. — 4 planos en 1 hoja ; 84x120 cm.
Consultado en: DFG, Urbanismo. — San Sebastián.

92

Legazpia : normas subsidiarias de planeamiento : ordenación : usos pormenorizados : suelo edificable y privado : áreas centrales / Promotor: Ayuntamiento de Legazpia ; arquitecto: J.R. Lon-

bera García. — *Escala 1:2000*. — 1986. — 1 plano ; 85x122 cm.
Consultado en: DFG, Urbanismo. — San Sebastián.

93

Legazpia : normas subsidiarias de planeamiento : suelo urbano y urbanizable : delimitación y divisiones urbanísticas : áreas periféricas / Promotor: Ayuntamiento de Legazpia ; arquitecto: J.R. Lonbera García. — *Escala 1:2000*. — 1986. — 4 planos en 1 hoja ; 83x120 cm.
Consultado en: DFG, Urbanismo. — San Sebastián.

94

Legazpia : normas subsidiarias de planeamiento : suelo urbano y urbanizable : delimitación y divisiones urbanísticas : áreas centrales / Promotor: Ayuntamiento de Legazpia ; arquitecto: J.R. Lonbera García. — *Escala 1:2000*. — 1986. — 1 plano ; 85x121 cm.
Consultado en: DFG, Urbanismo. — San Sebastián.

95

Legazpia : normas subsidiarias de planeamiento : sistemas generales y usos globales (en suelo urbano y urbanizable) : áreas centrales / Promotor: Ayuntamiento de Legazpia ; arquitecto: J.R. Lonbera García. — *Escala 1:2000*. — 1986. — 1 plano ; 85x121 cm.
Consultado en: DFG, Urbanismo. — San Sebastián.

96

Legazpia : normas subsidiarias de planeamiento : sistemas generales y usos globales (en suelo urbano y urbanizable) : áreas periféricas / Promotor: Ayuntamiento de Legazpia ; arquitecto: J.R. Lonbera García. — *Escala 1:2000*. — 1986. — 4 planos en 1 hoja ; 84x121 cm.
Consultado en: DFG, Urbanismo. — San Sebastián.

97

Información urbanística : Legazpia : cartografía : área urbana, plano casco urbano 1973 base plan reforma interior / [Ayuntamiento de Legazpia] ; arqui-

tecto: Ignacio Galarraga. — *Escala 1:1000*. — 1977. — 1 plano ; 43x107 cm.
Consultado en: DFG, Urbanismo. — San Sebastián.

98

Información urbanística II : Legazpia : usos del suelo: usos pormenorizados, usos a nivel del suelo / Ayuntamiento de Legazpi ; arqt.: J.R. Lonbera. — *Escala 1:1000*. — 1981. — 1 plano ; 84x229 cm.
Consultado en: DFG, Urbanismo. — San Sebastián.

99

Plano de planta de [la] situación de arquetas entre la presa de Barrendiola y [el] barrio de Telleriarte / Ayuntamiento de Legazpia. — *Escala 1:1000*. — 1985. — 1 plano en 3 hojas ; 65x84 cm.
Consultado en: Ayto. de Legazpia, Oficina Técnica. — Legazpia.

100

Txabolas de Urtatxola-Txiki / Ayuntamiento de Legazpia. — *Escala 1:300*. — [S. a.]. — 1 plano ; 59x62 cm.
Consultado en: Ayto. de Legazpia, Oficina Técnica. — Legazpia.

101

Infraestructura [y] saneamiento : fecales y pluviales / Ayuntamiento de Legazpia. — *Escala 1:200*. — [S. a.]. — 1 plano ; 111x200 cm.
Consultado en: Ayto. de Legazpia, Oficina Técnica. — Legazpia.

102

Planta general del barrio de San Martín : estado de conservación de la urbanización / Ayuntamiento de Legazpia. — *Escala 1:200*. — 1982. — 1 plano ; 84x117 cm.
Consultado en: Ayto. de Legazpia, Oficina Técnica. — Legazpia.

103

Planta general del barrio de Aranzazu y San José : estado de conservación de la urbanización / Ayuntamiento de Legazpia. — *Escala 1:200*. — 1982. — 1 plano ; 84x146 cm.

Consultado en: Ayto. de Legazpia, Oficina Técnica. — Legazpia.

104

Planta general del barrio San Ignacio : estado de conservación de la urbanización / Ayuntamiento de Legazpia. — *Escala 1:200*. — 1982. — 1 plano ; 84x138 cm.

Consultado en: Ayto. de Legazpia, Oficina Técnica. — Legazpia.

105

[Información urbanística de Legazpia : red de saneamiento] / [Ayuntamiento de Legazpia]. — *Escala 1:200*. — 1982. — 1 plano en 21 hojas ; dimensiones varias.
Consultado en: Ayto. de Legazpia, Oficina Técnica. — Legazpia.

106

[Información urbanística de Legazpia : red de distribución de agua potable] / [Ayuntamiento de Legazpia]. — *Escala 1:200*. — 1982. — 1 plano en 21 hojas ; dimensiones varias.
Consultado en: Ayto. de Legazpia, Oficina Técnica. — Legazpia.

107

[Información urbanística de Legazpia : red telefónica] / [Ayuntamiento de Legazpia]. — *Escala 1:200*. — 1982. — 1 plano en 21 hojas ; dimensiones varias.
Consultado en: Ayto. de Legazpia, Oficina Técnica. — Legazpia.

108

[Información urbanística [de] Legazpia : puntos de luz] / [Ayuntamiento de Legazpia]. — *Escala 1:200*. — 1982. — 1 plano en 21 hojas ; dimensiones varias.
Consultado en: Ayto. de Legazpia, Oficina Técnica. — Legazpia.

109

Información urbanística [de] Legazpia : red de saneamiento / Aparejador: Isidro Arregui ; ingeniero técnico: Aurelio Gonzalez. — *Escala 1:400*. — 1983. — 1 plano en 21 hojas ; dimensiones varias. — Plano reducido del 1:200 original.
Consultado en: Ayto. de Legazpia, Oficina Técnica. — Legazpia.

110

Información urbanística [de] Legazpia : red de distribución [de] agua potable

/ Aparejador: Isidro Arregui ; ingeniero técnico: Aurelio Gonzalez. — *Escala 1:400*. — 1983. — 1 plano en 21 hojas ; dimensiones varias. — Plano reducido del 1:200 original.

Consultado en: Ayto. de Legazpia, Oficina Técnica. — Legazpia.

111

Información urbanística [de] Legazpia : red telefónica

/ Aparejador: Isidro Arregui ; ingeniero técnico: Aurelio Gonzalez. — *Escala 1:400*. — 1983. — 1 plano en 21 hojas ; dimensiones varias. — Plano reducido del 1:200 original.

Consultado en: Ayto. de Legazpia, Oficina Técnica. — Legazpia.

112

Información urbanística [de] Legazpia : puntos de luz

/ Aparejador: Isidro Arregui ; ingeniero técnico: Aurelio Gonzalez. —

Escala 1:400. — 1983. — 1 plano en 21 hojas ; dimensiones varias. — Plano reducido del 1:200 original.

Consultado en: Ayto. de Legazpia, Oficina Técnica. — Legazpia.

113

Información urbanística [de] Legazpia : infraestructura urbana

/ Aparejador: Isidro Arregui ; ingeniero técnico: Aurelio Gonzalez. — *Escala 1:400*. — 1983. — 1 plano en 21 hojas ; dimensiones varias. — Plano reducido del 1:200 original.

Consultado en: Ayto. de Legazpia, Oficina Técnica. — Legazpia.

114

Red subterránea a M[edia] T[ensión] y B[aja] T[ensión] : Legazpia : sector...

/ Iberduero, San Sebastián. — *Escala 1:500*. — 198?. — 11 planos : col. ; 60x84 cm. — Planimétrico. — Incluye esquema de las arquetas de registro y de salida del centro de transformación. — Digitalizado en 1988.

Consultado en: Iberduero, Guetaria 13. — San Sebastián.

52 LEGORRETA

CARTOGRAFIA DE BASE, MATEMATICA, GEODESICA

1

Legorreta : [término municipal] / Ayuntamiento de Legorreta]. — *Escala 1:5000*. — [1970]. — 1 plano ; 95x107 cm.

Consultado en: Ayto. de Legorreta. — Legorreta.

2

Plano general [catastral] : Legorreta / Ministerio de Hacienda, Servicio de Valoración Urbana ; arquitecto: José María de Yturriaga Dou. — *Escala 1:5000*. — 1975.

— 1 plano en 4 hojas ; 64x88 cm. — Planimétrico.

Consultado en: DFG, Hacienda Foral. — San Sebastián.

3

Normas subsidiarias : término municipal

/ Ayuntamiento [de Legorreta] ; arquitecto: José María Echeverría. — *Escala 1:5000*. — 1978. — 1 plano ; 90x105 cm. Consultado en: DFG, Urbanismo. — San Sebastián.

4

[Catastro de riqueza rústica : Legorreta] / Diputación Foral de Guipúzcoa ; Neu-

ri]. — *Escala aproximada [1:7000]*. — [1984-]. — 4 fotografías aéreas : col. ; 33x31 cm + fichas técnicas por parcela. — Vuelo de base: 1983. — Datos catastrales de 1954. — Fichas técnicas actualizadas 1987. — Reducción de la fotografía aérea a escala 1:3000. Consultado en: DFG, Hacienda Foral. — San Sebastián.

5

[Legorretako plangintza ordezeko arauak : oinarrizko lanak eta plangintza aukera ezberdinen azterketa] : el término municipal : parcelario / [Eragilea: Legorretako Udalak ; ark.: Iñaki Albisu, José Mari Bravo]. — *Escala 1:5000*. — [1984]. — 1 plano ; 83x100 cm. Consultado en: DFG, Urbanismo. — San Sebastián.

6

[Casco urbano de] Legorreta / Diputación Foral de Guipúzcoa, Cartografía. — *Escala 1:5000* — [1985] — 1 plano ; 60x84 cm. — Vuelo de base 1983. — Coordenadas UTM. — Derivado del plano a escala 1:5000 de la provincia. Consultado en: DFG, Información Territorial.

7

Normas subsidiarias de planeamiento de Legorreta : término municipal : parcelario : estado actual / Ayuntamiento de Legorreta ; arquitecto: I. Albisu. — *Escala 1:5000*. — 1986. — 1 plano ; 83x100 cm. Consultado en: DFG, Urbanismo. — San Sebastián.

8

[Catastro de riqueza rústica : Legorreta / Diputación Foral de Guipúzcoa ; Neurri]. — *Escala aproximada [1:3000]*. — [1984-]. — 4 fotografías aéreas : col. ; 71x71 cm + fichas técnicas por parcela. — Vuelo de base: 1983. — Datos catastrales de 1954. — Fichas técnicas actualizadas 1987. Consultado en: DFG, Hacienda Foral. — San Sebastián.

9

[Legorretako plangintza ordezeko arauak : oinarrizko lanak eta plangintza aukera ezberdinen azterketa] : el valle : topográfico : estado actual / [Eragilea: Legorretako Udalak ; ark.: Iñaki Albisu, José Mari Bravo]. — *Escala 1:2000*. — [1984]. — 1 plano ; 55x171 cm. Consultado en: DFG, Urbanismo. — San Sebastián.

10

Normas subsidiarias de planeamiento de Legorreta : el valle : topográfico : estado actual / Ayuntamiento de Legorreta ; arquitecto: I. Albisu. — *Escala 1:2000*. — 1986. — 1 plano ; 55x172 cm. Consultado en: DFG, Urbanismo. — San Sebastián.

11

Legorreta : [plano parcelario / Ayuntamiento de Legorreta]. — *Escala 1:1000*. — [1970]. — 1 plano : col. ; 73x146 cm. — Equidistancia de las curvas de nivel 1 metro. Consultado en: Ayto. de Legorreta. — Legorreta.

12

Plano parcelario [catastral] : Legorreta / Ministerio de Hacienda, Servicio de Valoración Urbana ; arquitecto: José María de Yturriaga Dou. — *Escala 1:1000*. — 1975. — 1 plano en 4 hojas ; 64x88 cm. + fichas técnicas. Consultado en: DFG, Hacienda Foral. — San Sebastián.

13

Legorreta : [plano taquimétrico / Ayuntamiento de Legorreta]. — *Escala 1:1000*. — [1980]. — 1 plano : col. ; 110x340 cm. Consultado en: Ayto. de Legorreta. — Legorreta.

14

Normas subsidiarias tipo A : parcelario suelo urbano / Ayuntamiento [de] Legorreta ; arquitecto: José María Echeverría. — *Escala 1:1000*. — 1981. — 1 plano ; 30x106 cm. Consultado en: DFG, Urbanismo. — San Sebastián.

15

Delimitación de suelo urbano : parcelario : suelo urbano / Ayuntamiento [Legorreta] ; arquitecto: José María Echeverría. — *Escala 1:1000*. — 1981. — 2 planos ; 30x105 cm.
Consultado en: DFG, Urbanismo. — San Sebastián.

16

Normas subsidiarias de planeamiento de Legorreta : el núcleo urbano : topográfico : estado actual / Ayuntamiento de Legorreta ; arquitecto: I. Albisu. — *Escala 1:1000*. — 1986. — 1 plano ; 82x150 cm.
Consultado en: DFG, Urbanismo. — San Sebastián.

17

Normas subsidiarias de planeamiento de Legorreta : el núcleo urbano : parcelario : estado actual / Ayuntamiento de Legorreta ; arquitecto: I. Albisu. — *Escala 1:1000*. — 1986. — 1 plano ; 82x148 cm.
Consultado en: DFG, Urbanismo. — San Sebastián.

CARTOGRAFIA FISIOGRAFICA

18

Plan integral de abastecimiento y saneamiento del Territorio Histórico de Guipúzcoa : cuenca de aportación de la regata Aldaba y adyacentes al embalse Ibiur / Diputación Foral de Guipúzcoa ; Sener. — *Escala 1:10000*. — 1985. — 1 plano ; 60x85 cm.
Consultado en: DFG, Medio Ambiente. — San Sebastián.

19

Legorreta : [mapa de vegetación / Ayuntamiento de Legorreta]. — *Escala 1:5000*. — [1970]. — 1 plano ; 100x110 cm.

Consultado en: Ayto. de Legorreta. — Legorreta.

20

Plan especial [de] desdoblamiento CN-1 Beasain-Tolosa : tramo Aramaicazteguieta : planta geológica general / Departamento de Política Territorial y Obras públicas ; Dirección de Carreteras ; Euroestudios. — *Escala 1:5000*. — [1982]. — 1 plano en 4 hojas : col. ; 30x39 cm.
Consultado en: DFG, Urbanismo. — San Sebastián.

21

Plan general de abastecimiento y saneamiento del Territorio Histórico de Guipúzcoa : mapa geológico y perfil longitudinal, presa de Arriaran-Legorreta / Diputación Foral de Guipúzcoa ; Sener ; Geotheknika... [et al.]. — *Escala 1:5000*. — 1985. — 1 plano en 6 hojas : col. ; 60x85 cm. — Incluye: perfil longitudinal a escala horizontal 1:5000, vertical 1:500.
Consultado en: DFG, Medio Ambiente. — San Sebastián.

22

Plan general de abastecimiento y saneamiento del Territorio Histórico de Guipúzcoa : mapa geológico y perfil longitudinal : Beasain-Legorreta / Diputación Foral de Guipúzcoa ; Sener ; Geotheknika. — *Escala 1:5000*. — 1985. — 1 plano en 5 hojas : col. ; 61x84 cm. — Incluye: perfil longitudinal a escala horizontal 1:5000, vertical 1:500.
Consultado en: DFG, Medio Ambiente. — San Sebastián.

23

Estudio de planeamiento del desdoblamiento de la CN-1 : tramo Tolosa-Beasain : alternativa entre Legorreta y el túnel de Beasain : vegetación / Euroestudios ; Hibai. — *Escala 1:5000*. — 1986. — 1 plano en 2 hojas ; 55x80 cm.
Consultado en: DFG, Medio Ambiente. — San Sebastián.

CARTOGRAFIA SOCIO-ECONOMICA

24

Plan de aprovechamiento de los recursos turísticos de los municipios no costeros de Guipúzcoa : comarca «Tolosa»: plan de aprovechamiento, necesidades / Secretaría de Estado de Turismo ; Ocínco-Eginai. — *Escala aproximada [1:14000]*. — 1981. — 1 plano ; 76x55 cm. Consultado en: DFG, Medio Ambiente. — San Sebastián.

25

Plan de aprovechamiento de los recursos turísticos de los municipios no costeros de Guipúzcoa : comarca «Tolosa»: recursos y oferta turística, situación actual / Secretaría de Estado de Turismo ; Ocínco-Eginai. — *Escala aproximada [1:14000]*. — 1981. — 1 plano ; 76x55 cm. Consultado en: DFG, Medio Ambiente. — San Sebastián.

26

Plan integral de abastecimiento y saneamiento del Territorio Histórico de Guipúzcoa : esquema básico : abastecimiento : Goierri / Diputación Foral de Guipúzcoa ; Sener. — *Escala 1:10000*. — 1985. — 1 plano en 3 hojas ; 60x85 cm. Consultado en: DFG, Medio Ambiente. — San Sebastián.

27

Plan integral de abastecimiento y saneamiento del Territorio Histórico de Guipúzcoa : esquema básico : saneamiento : Goierri / Diputación Foral de Guipúzcoa ; Sener. — *Escala 1:10000*. — 1985. — 1 plano ; 60x85 cm. Consultado en: DFG, Medio Ambiente. — San Sebastián.

28

Plan integral de abastecimiento y saneamiento del Territorio Histórico de Guipúzcoa : esquema básico : abastecimiento : Tolosaldea / Diputación Foral de Guipúzcoa ; Sener. — *Escala 1:10000*. — 1985. — 1 plano en 2 hojas ; 60x85 cm.

Consultado en: DFG, Medio Ambiente. — San Sebastián.

29

Estudio urbanístico y recogida de información urbanística básica de 36 municipios de la provincia de Guipúzcoa : definición de criterios para su ordenación urbana : estudio urbanístico de Legorreta : información urbanística / [Ministerio de la Vivienda, Dirección General de Urbanismo] ; Estudio Medem. — *Escala 1:5000*. — 1977. — 1 plano ; 101x81 cm.

Consultado en: DFG, Urbanismo. — San Sebastián.

30

Normas subsidiarias : solución variante : áreas / Ayuntamiento [de Legorreta]. — *Escala 1:5000*. — 1978. — 1 plano ; 30x106 cm.

Consultado en: DFG, Urbanismo. — San Sebastián.

31

Normas subsidiarias : alternativas variante / Ayuntamiento [de Legorreta] ; arquitecto: José María Echeverría. — *Escala 1:5000*. — 1978. — 1 plano ; 30x106 cm. Consultado en: DFG, Urbanismo. — San Sebastián.

32

Normas subsidiarias : áreas urbanizables, clasificación / Ayuntamiento [de Legorreta] ; arquitecto: José María Echeverría. — *Escala 1:5000*. — 1978. — 1 plano ; 30x106 cm.

Consultado en: DFG, Urbanismo. — San Sebastián.

33

[Estudio hidrológico del río Oria] : autovía Tolosa-Beasain, planta general de las obras / Euroestudios. — *Escala 1:5000*. — [1980]. — 1 plano ; 30x65 cm. Consultado en: DFG, Medio Ambiente. — San Sebastián.

34

Estudio y comparación de alternativas para abastecimiento y otros usos de agua en la comarca del Goierri : em-

balse de Beróstegi / Diputación Foral de Guipúzcoa ; ingeniero: José María Elósegui. — *Escala 1:5000*. — 1982. — 1 plano ; 60x84 cm.
Consultado en: DFG, Medio Ambiente. — San Sebastián.

35

[Legorretako plangintza ordeko arauak : oinarriko lanak eta plangintza aukera ezberdinen azterketa] : término municipal : utilización del territorio / [Eragilea: Legorretako Udalak ; ark.: Iñaki Albisu, José Mari Bravo]. — *Escala 1:5000*. — [1984]. — 1 plano ; 83x100 cm.
Consultado en: DFG, Urbanismo. — San Sebastián.

36

Avance : Normas subsidiarias de planeamiento de Legorreta : clasificación del suelo / Ayto. de Legorreta ; arqto. : Albisu. — [*Escala 1:5000*]. — 1985. — 1 plano ; 83x100 cm.
Consultado en: DFG, Urbanismo. — San Sebastián.

37

Plan integral de abastecimiento y saneamiento del Territorio Histórico de Guipúzcoa : embalse de Ibiur, planta de las conducciones de los trasvases de Basabe, Lopetegui, Errotalde y Aldabe / Diputación Foral de Guipúzcoa ; Sener. — *Escala 1:5000*. — 1985. — 1 plano ; 60x85 cm.
Consultado en: DFG, Medio Ambiente. — San Sebastián.

38

Normas subsidiarias de planeamiento de Legorreta : proyecto : clasificación del suelo y zonificación del suelo no urbanizable sobre topográfico / Ayuntamiento de Legorreta ; arquitecto: I. Albisu. — *Escala 1:5000*. — 1986. — 1 plano ; 83x100 cm.
Consultado en: DFG, Urbanismo. — San Sebastián.

39

Normas subsidiarias de planeamiento de Legorreta : proyecto : delimitación y zonificación del suelo urbano : super-

posición de la ordenación sobre topográfico / Ayuntamiento de Legorreta ; arquitecto: I. Albisu. — *Escala 1:5000*. — 1986. — 1 plano ; 82x149 cm.
Consultado en: DFG, Urbanismo. — San Sebastián.

40

Normas subsidiarias de planeamiento de Legorreta : término municipal : usos del suelo : estado actual / Ayuntamiento de Legorreta ; arquitecto: I. Albisu. — *Escala 1:5000*. — 1986. — 1 plano ; 83x99 cm.
Consultado en: DFG, Urbanismo. — San Sebastián.

41

Normas subsidiarias de planeamiento de Legorreta : proyecto : estructura general y orgánica del territorio : sistemas generales y usos globales : (zonificación en suelo no urbanizable) / Ayuntamiento de Legorreta ; arquitecto: I. Albisu. — *Escala 1:5000*. — 1986. — 1 plano : col. ; 42x51 cm.
Consultado en: DFG, Urbanismo. — San Sebastián.

42

Plan integral de abastecimiento y saneamiento del Territorio Histórico de Guipúzcoa : conducciones de abastecimiento del Goiherri tramo depuradora Arriaran-Legorreta : planta y perfil longitudinal / Diputación Foral de Guipúzcoa ; Sener. — *Escala 1:2000*. — 1985. — 1 plano en 11 hojas ; 60x85 cm. — Incluye: perfil longitudinal escala vertical 1:400 y horizontal 1:2000.
Consultado en: DFG, Medio Ambiente. — San Sebastián.

43

Normas subsidiarias de planeamiento de Legorreta : el valle : axonometría : estado actual y autovía en construcción (según anteproyecto) / Ayuntamiento de Legorreta ; arquitecto: I. Albisu. — *Escala 1:2000*. — 1986. — 1 plano ; 55x171 cm.
Consultado en: DFG, Urbanismo. — San Sebastián.

44

[Estado actual de las redes de saneamiento de la cuenca del río Oria : Legorreta] / Peticionario: Ministerio de la Vivienda ; Neurri. — *Escala 1:1000*. — 1977. — 1 plano ; 56x83 cm.
Consultado en: DFG, Medio Ambiente. — San Sebastián.

45

Normas subsidiarias : calificación y delimitación [del] suelo / Ayuntamiento [de Legorreta] ; arquitecto: José María Echeverría. — *Escala 1:1000*. — 1978. — 1 plano ; 72x189 cm.
Consultado en: DFG, Urbanismo. — San Sebastián.

46

Normas subsidiarias : servicios / Ayuntamiento [de Legorreta] ; arquitecto: José María Echeverría. — *Escala 1:1000*. — 1978. — 1 plano ; 72x189 cm.
Consultado en: DFG, Urbanismo. — San Sebastián.

47

Normas subsidiarias : redes de servicio : sistema general primario / Ayuntamiento [de Legorreta] ; arquitecto: José María Echeverría. — *Escala 1:1000*. — 1978. — 1 plano ; 72x189 cm.
Consultado en: DFG, Urbanismo. — San Sebastián.

48

Normas subsidiarias : estado actual : accesos / Ayuntamiento [de Legorreta] ; arquitecto: José María Echeverría. — *Escala 1:1000*. — 1978. — 1 plano ; 72x189 cm.
Consultado en: DFG, Urbanismo. — San Sebastián.

49

Normas subsidiarias : calificación y delimitación : suelo / Ayuntamiento [de Legorreta] ; arquitecto: José María Echeverría. — *Escala 1:1000*. — 1978. — 1 plano ; 72x189 cm.
Consultado en: DFG, Urbanismo. — San Sebastián.

50

Legorreta : [redes de servicio / Ayuntamiento de Legorreta]. — *Escala 1:1000*. — [1980]. — 1 plano ; 110x340 cm.
Consultado en: Ayto. de Legorreta. — Legorreta.

51

Normas subsidiarias tipo A : delimitación suelo urbano residencial : ordenación / Ayuntamiento [de] Legorreta ; arquitecto: José María Echeverría. — *Escala 1:1000*. — 1981. — 1 plano ; 30x106 cm.
Consultado en: DFG, Urbanismo. — San Sebastián.

52

Normas subsidiarias tipo A : delimitación suelo urbano residencial : división en unidades de actuación urbana / Ayuntamiento [de] Legorreta ; arquitecto: José María Echeverría. — *Escala 1:1000*. — 1981. — 1 plano ; 30x106 cm.
Consultado en: DFG, Urbanismo. — San Sebastián.

53

Normas subsidiarias tipo A : delimitación suelo urbano industrial : ordenación : división en U.A.U. / Ayuntamiento [de] Legorreta ; arquitecto: José María Echeverría. — *Escala 1:1000*. — 1981. — 1 plano ; 30x106 cm.
Consultado en: DFG, Urbanismo. — San Sebastián.

54

Normas subsidiarias tipo A : estado actual / Ayuntamiento [de] Legorreta ; arquitecto: José María Echeverría. — *Escala 1:1000*. — 1981. — 1 plano ; 72x189 cm.
Consultado en: DFG, Urbanismo. — San Sebastián.

55

Delimitación de suelo urbano : estado actual / Ayuntamiento [de] Legorreta ; arquitecto: José María Echeverría. — *Escala 1:1000*. — 1981. — 2 planos ; 72x189 cm.
Consultado en: DFG, Urbanismo. — San Sebastián.

56

Delimitación de suelo urbano : delimitación suelo urbano industrial : ordenación : división en U.A.U. / Ayuntamiento [Legorreta] ; arquitecto: José María Echeverría. — *Escala 1:1000*. — 1981. — 2 planos ; 30x105 cm.
Consultado en: DFG, Urbanismo. — San Sebastián.

57

Delimitación de suelo urbano : delimitación suelo urbano residencial : división en unidades de actuación urbana / Ayuntamiento [Legorreta] ; arquitecto: José María Echeverría. — *Escala 1:1000*. — 1981. — 2 planos ; 30x105 cm.
Consultado en: DFG, Urbanismo. — San Sebastián.

58

[Delimitación de suelo urbano] : delimitación suelo urbano residencial : ordenación / Ayuntamiento [Legorreta] ; arquitecto: José María Echeverría. — *Escala 1:1000*. — 1981. — 3 planos ; 30x105 cm.
Consultado en: DFG, Urbanismo. — San Sebastián.

59

Legorreta : esquema de saneamiento del núcleo urbano / Ingeniero de caminos canales y puertos: José Antonio Urdangarin Arruabarrena. — *Escala 1:1000*. — 1981. — 1 plano ; 63x100 cm.
Consultado en: Ayto. de Legorreta. — Legorreta.

60

Legorreta : esquema de distribución de agua potable en núcleo urbano / Ingeniero de caminos canales y puertos: José Antonio Urdangarin Arruabarrena. — *Escala 1:1000*. — 1981. — 1 plano ; 63x100 cm.
Consultado en: Ayto. de Legorreta. — Legorreta.

61

Avance : Normas subsidiarias de planeamiento de Legorreta : planta de or-

denación de suelo urbano / Ayto. de Legorreta ; arqto. : Albisu. — *Escala 1:1000*. — 1985. — 1 plano ; 108x342 cm.
Consultado en: DFG, Urbanismo. — San Sebastián.

62

Normas subsidiarias de planeamiento de Legorreta : delimitación y ordenación del suelo urbano : sistemas generales y locales y usos pormenorizados / Ayuntamiento de Legorreta ; arquitecto: I. Albisu. — *Escala 1:1000*. — 1986. — 1 plano : col. ; 42x76 cm.
Consultado en: DFG, Urbanismo. — San Sebastián.

63

Red subterránea a M[edia] T[ensión] y B[aja] T[ensión] : Legorreta : sector... / Iberduero, San Sebastián. — *Escala 1:500*. — 198?. — 1 plano : col. ; 60x84 cm. — Planimétrico. — Incluye esquema de las arquetas de registro y de salida del centro de transformación. — Prevista su digitalización en 1989.
Consultado en: Iberduero, Guetaria 13. — San Sebastián.

CARTOGRAFIA ECOLOGICA

64

Estudio de planeamiento del desdoblamiento de la CN-1 : tramo Tolosa-Beasain : alternativa entre Legorreta y el túnel de Beasain : localización de las alteraciones más impactantes : trazado modificado / Euroestudios ; Hibai. — *Escala 1:10000*. — 1986. — 1 plano ; 43x65 cm.
Consultado en: DFG, Medio Ambiente. — San Sebastián.

53 LEZO

CARTOGRAFIA DE BASE, MATEMATICA, GEODESICA

1

Plan general de ordenación comarcal de San Sebastián : topográfico : información / [Arquitecto: Alústiza ; letrado: Uhagón ; ingeniero de caminos: Zuazola]. — *Escala 1:10000*. — 1962. — 1 plano ; 100x235 cm. — Equidistancia de las curvas de nivel 20 metros. Consultado en: ASS, Urbanismo. — San Sebastián.

2

Puerto de Pasajes : [plano general / Junta del Puerto de Pasajes]. — *Escala 1:5000*. — 1968. — 1 plano : col. ; 49x65 cm. Consultado en: JPP. — Pasajes.

3

[Catastro de riqueza rústica : Lezo / Diputación Foral de Guipúzcoa ; Neurri]. — *Escala aproximada [1:7000]*. — [1984-]. — 5 fotografías aéreas : col. ; 33x31 cm + fichas técnicas por parcela. — Vuelo de base: 1983. — Datos catastrales de 1954. — Fichas técnicas actualizadas 1987. — Reducción de la fotografía aérea a escala 1:3000. Consultado en: DFG, Hacienda Foral. — San Sebastián.

4

[Cascos urbanos de] Rentería-Lezo / Diputación Foral de Guipúzcoa, Cartografía. — *Escala 1:5000*. — [1985] — 1 plano ; 60x84 cm. — Vuelo de base 1979. — Coordenadas UTM. — Derivado del plano a escala 1:5000 de la provincia. Consultado en: DFG, Información Territorial.

5

Mapa Nacional Topográfico Parcelario : provincia de Guipúzcoa : término municipal de Lezo / Instituto Geográfico-

co y Catastral. — *Escala 1:2000*. — 1982. — 9 hojas ; 76x101 cm.

Consultado en: IGN, Delegación Provincial de Guipúzcoa. — San Sebastián.

6

[Topográfico] : Lezo / Neurri. — *Escala 1:2000*. — 1982. — 1 plano en 3 hojas ; 107x215 cm. — Equidistancia de las curvas de nivel 1 metro.

Consultado en: Ayuntamiento de Lezo. — Lezo.

7

[Catastro de riqueza rústica : Lezo / Diputación Foral de Guipúzcoa ; Neurri]. — *Escala aproximada [1:3000]*. — [1984-]. — 5 fotografías aéreas : col. ; 71x71 cm + fichas técnicas por parcela. — Vuelo de base: 1983. — Datos catastrales de 1954. — Fichas técnicas actualizadas. Consultado en: DFG, Hacienda Foral. — San Sebastián.

8

[Plano general del puerto de Pasajes / Junta del Puerto de Pasajes]. — *Escala 1:1000*. — [S. a.]. — 1 plano ; 110x390 cm. Consultado en: JPP. — Pasajes.

9

[Topográfico] : Lezo / Ayuntamiento [de Lezo] ; Neurri. — Actualizado en 1982. — *Escala 1:1000*. — 1974-1982. — 1 plano en 37 hojas ; 60x85 cm. — Curvas de nivel 1 metro.

Consultado en: Ayuntamiento de Lezo. — Lezo.

10

[Plano general del puerto de Pasajes / Junta del Puerto de Pasajes]. — *Escala 1:500*. — [1975]. — 1 plano en 6 hojas ; dimensiones varias.

Consultado en: JPP. — Pasajes.

CARTOGRAFIA FISIOGRAFICA

11

Proyecto de construcción de pistas de bicicletas «Bidegorriak» : tramo Rentería (Larzabal)-Hondarribia (Amute) : geología / Departamento de Política Territorial y Transportes ; Delegación Territorial de Carreteras ; Gain... [et al.]. — *Escala 1:10000*. — 1983. — 1 plano : col. ; 30x43 cm.

Consultado en: DFG, Urbanismo. — San Sebastián.

CARTOGRAFIA SOCIO-ECONOMICA

12

[Puerto de Pasajes : plano general / Junta del Puerto de Pasajes]. — *[Escala no determinada]*. — [S. a.]. — 1 plano : col. ; 61x84 cm.

Consultado en: JPP. — Pasajes.

13

Normas subsidiarias del término municipal de Lezo : encuadre geográfico y territorial / Promotor: Ayuntamiento de la Universidad de Lezo ; arquitectos: J. Díaz-Guardamino. — *Escala 1:20000*. — 1985. — 2 planos en 1 hoja ; 84x75 cm.

Consultado en: DFG, Urbanismo. — San Sebastián.

14

[Puerto de Pasajes : plano general / Junta del Puerto de Pasajes]. — *Escala 1:10000*. — [S. a.]. — 1 plano ; 37x45 cm.

Consultado en: JPP. — Pasajes.

15

Plan general de ordenación comarcal de San Sebastián : zonificación / [Arquitecto: Alústiza ; letrado: Uhagón ; ingeniero de caminos: Zuazola]. — *Escala 1:10000*. — 1962. — 1 plano ; 100x240 cm.

Consultado en: ASS, Urbanismo. — San Sebastián.

16

Plan general de ordenación comarcal de San Sebastián : sistema viario / [Arquitecto: Alústiza ; letrado: Uhagón ; ingeniero de caminos: Zuazola]. — *Escala 1:10000*. — 1962. — 1 plano ; 100x235 cm.

Consultado en: ASS, Urbanismo. — San Sebastián.

17

Plan general de ordenación comarcal de San Sebastián : red de distribución de electricidad, información / [Arquitecto: Alústiza ; letrado: Uhagón ; ingeniero de caminos: Zuazola]. — *Escala 1:10000*. — 1962. — 1 plano ; 100x237 cm.

Consultado en: ASS, Urbanismo. — San Sebastián.

18

Plan de infraestructura sanitaria del litoral Guipuzcoano : bahía de Pasajes / M.O.P.U. ; Diputación Provincial de Guipúzcoa... [et al.]. — *Escala 1:10000*. — 1973. — 1 plano : col. ; 52x99 cm.

Consultado en: DFG, Medio Ambiente. — San Sebastián.

19

[San Sebastián y su área periférica] : población y superficie edificada / [Fco. Javier Gómez Piñero]. — *Escala 1:10000*. — 1979. — 1 plano : col. ; 100x117 cm.

Consultado en: INGEBA, Biblioteca. — San Sebastián.

20

[San Sebastián y su área periférica] : servicios culturales sanitarios y hoteleros / [Fco. Javier Gómez Piñero]. — *Escala 1:10000*. — 1979. — 1 plano : col. ; 100x117 cm.

Consultado en: INGEBA, Biblioteca. — San Sebastián.

21

[San Sebastián y su área periférica] : mapa de flujos de tráfico / [Fco. Javier Gómez Piñero]. — *Escala 1:10000*. — 1979. — 1 plano : col. ; 100x117 cm.

Consultado en: INGEBA, Biblioteca. — San Sebastián.

22

[San Sebastián y su área periférica] : plano de evolución histórica / [Fco. Javier Gómez Piñeiro]. — *Escala 1:10000*. — 1979. — 1 plano : col. ; 100x117 cm. Consultado en: INGEBA, Biblioteca. — San Sebastián.

23

[San Sebastián y su área periférica] : usos del suelo / [Fco. Javier Gómez Piñeiro]. — *Escala 1:10000*. — 1979. — 1 plano : col. ; 100x117 cm. Consultado en: INGEBA, Biblioteca. — San Sebastián.

24

[San Sebastián y su área periférica] : modelo urbano de San Sebastián y su área periférica / [Fco. Javier Gómez Piñeiro]. — *Escala 1:10000*. — 1979. — 1 plano : col. ; 100x117 cm. Consultado en: INGEBA, Biblioteca. — San Sebastián.

25

[San Sebastián y su área periférica] : población y densidad por superficie construida / [Fco. Javier Gómez Piñeiro]. — *Escala 1:10000*. — 1979. — 1 plano : col. ; 100x117 cm. Consultado en: INGEBA, Biblioteca. — San Sebastián.

26

[San Sebastián y su área periférica] : servicios comerciales y financieros / [Fco. Javier Gómez Piñeiro]. — *Escala 1:10000*. — 1979. — 1 plano : col. ; 100x117 cm. Consultado en: INGEBA, Biblioteca. — San Sebastián.

27

Plan de aprovechamiento de los recursos turísticos de los municipios no costeros de Guipúzcoa : comarca «San Sebastián»: recursos y oferta turística, situación actual / Secretaría de Estado de Turismo ; Ocínco-Eginai. — *Escala aproximada [1:14000]*. — 1981. — 1 plano ; 62x79 cm. Consultado en: DFG, Medio Ambiente. — San Sebastián.

28

Plan de aprovechamiento de los recursos turísticos de los municipios no costeros de Guipúzcoa : comarca «San Sebastián»: plan de aprovechamiento, necesidades / Secretaría de Estado de Turismo ; Ocínco-Eginai. — *Escala aproximada [1:14000]*. — 1981. — 1 plano ; 62x79 cm.

Consultado en: DFG, Medio Ambiente. — San Sebastián.

29

Plan integral de abastecimiento y saneamiento Territorio Histórico de Guipúzcoa : esquema básico : saneamiento bahía de Pasaia / Diputación Foral de Guipúzcoa ; Sener. — *Escala 1:10000*. — 1985. — 1 plano ; 60x85 cm. Consultado en: DFG, Medio Ambiente. — San Sebastián.

30

Plan integral de abastecimiento y saneamiento Territorio Histórico de Guipúzcoa : esquema básico : abastecimiento : abastecimiento comarca de S. Sebastián. / Diputación Foral de Guipúzcoa ; Sener. — *Escala 1:10000*. — 1985. — 1 plano en 5 hojas ; 60x85 cm. Consultado en: DFG, Medio Ambiente. — San Sebastián.

31

Puerto de Pasajes : [zona de servicio, edificios junta e instalaciones / Junta del Puerto de Pasajes]. — *Escala 1:5000*. — [S. a.]. — 1 plano ; 60x72 cm. Consultado en: JPP. — Pasajes.

32

Puerto de Pasajes : [zonificación del puerto / Junta del Puerto de Pasajes]. — *Escala [1:5000]*. — [S. a.]. — 1 plano ; 65x103 cm. Consultado en: JPP. — Pasajes.

33

Puerto de Pasajes : [plano con las concesiones / Junta del Puerto de Pasajes]. — *Escala 1:5000*. — [S. a.]. — 1 plano ; 56x76 cm. Consultado en: JPP. — Pasajes.

34

Plan general de la Universidad de Lezo (Guipúzcoa) : revisión del año 1964 : zonificación y red viaria general / Ayuntamiento de Lezo ; arquitecto: Isidro Setién Alberro. — *Escala 1:5000*. — 1964. — 1 plano ; 81x108 cm.
Consultado en: DFG, Urbanismo. — San Sebastián.

35

Puerto de Pasajes : [límite zona de servicio / Junta del Puerto de Pasajes]. — *Escala 1:5000*. — [1966]. — 1 plano ; 55x66 cm.
Consultado en: JPP. — Pasajes.

36

Puerto de Pasajes : [IV plan de puertos / Junta del Puerto de Pasajes]. — *Escala 1:5000*. — [1974]. — 1 plano : col. ; 60x85 cm.
Consultado en: JPP. — Pasajes.

37

[San Sebastián y su área periférica] : Lezo : anexo localización / [Fco. Javier Gómez Piñero]. — *Escala 1:5000*. — 1978. — 1 plano : col. ; 100x117 cm.
Consultado en: INGEBA, Biblioteca. — San Sebastián.

38

[San Sebastián y su área periférica] : Lezo : evolución histórica / [Fco. Javier Gómez Piñero]. — *Escala 1:5000*. — 1978. — 1 plano : col. ; 100x117 cm.
Consultado en: INGEBA, Biblioteca. — San Sebastián.

39

[San Sebastián y su área periférica] : Lezo : utilización del suelo urbano / [Fco. Javier Gómez Piñero]. — *Escala 1:5000*. — 1978. — 1 plano : col. ; 100x117 cm.
Consultado en: INGEBA, Biblioteca. — San Sebastián.

40

[San Sebastián y su área periférica] : Lezo : altura de los edificios / [Fco. Javier Gómez Piñero]. — *Escala 1:5000*. — 1978. — 1 plano : col. ; 100x117 cm.

Consultado en: INGEBA, Biblioteca. — San Sebastián.

41

[San Sebastián y su área periférica] : Lezo : número de viviendas por edificio-portal / [Fco. Javier Gómez Piñero]. — *Escala 1:5000*. — 1978. — 1 plano : col. ; 100x117 cm.
Consultado en: INGEBA, Biblioteca. — San Sebastián.

42

[San Sebastián y su área periférica] : Lezo : locales por edificio-portal / [Fco. Javier Gómez Piñero]. — *Escala 1:5000*. — 1978. — 1 plano : col. ; 100x117 cm.
Consultado en: INGEBA, Biblioteca. — San Sebastián.

43

[San Sebastián y su área periférica] : Lezo : locales comerciales por edificio-portal / [Fco. Javier Gómez Piñero]. — *Escala 1:5000*. — 1978. — 1 plano : col. ; 100x117 cm.
Consultado en: INGEBA, Biblioteca. — San Sebastián.

44

[San Sebastián y su área periférica] : Lezo : banca y sanidad / [Fco. Javier Gómez Piñero]. — *Escala 1:5000*. — 1978. — 1 plano : col. ; 100x117 cm.
Consultado en: INGEBA, Biblioteca. — San Sebastián.

45

[San Sebastián y su área periférica] : Lezo : transportes y comunicaciones / [Fco. Javier Gómez Piñero]. — *Escala 1:5000*. — 1978. — 1 plano : col. ; 100x117 cm.
Consultado en: INGEBA, Biblioteca. — San Sebastián.

46

[San Sebastián y su área periférica] : Lezo : comercio textil / [Fco. Javier Gómez Piñero]. — *Escala 1:5000*. — 1978. — 1 plano : col. ; 100x117 cm.
Consultado en: INGEBA, Biblioteca. — San Sebastián.

47

[San Sebastián y su área periférica] :
Lezo : esparcimiento y hostelería /
 [Fco. Javier Gómez Piñeiro]. — *Escala 1:5000*. — 1978. — 1 plano : col. ; 100x117 cm.
 Consultado en: INGEBA, Biblioteca. — San Sebastián.

48

[San Sebastián y su área periférica] :
Lezo : alimentación / [Fco. Javier Gómez Piñeiro]. — *Escala 1:5000*. — 1978. — 1 plano : col. ; 100x117 cm.
 Consultado en: INGEBA, Biblioteca. — San Sebastián.

49

[San Sebastián y su área periférica] :
Lezo : servicios personales y domésticos / [Fco. Javier Gómez Piñeiro]. — *Escala 1:5000*. — 1978. — 1 plano : col. ; 100x117 cm.
 Consultado en: INGEBA, Biblioteca. — San Sebastián.

50

[San Sebastián y su área periférica] :
Lezo : [construcción-ferreterías / Fco. Javier Gómez Piñeiro]. — *Escala 1:5000*. — 1978. — 1 plano : col. ; 100x117 cm.
 Consultado en: INGEBA, Biblioteca. — San Sebastián.

51

[San Sebastián y su área periférica] :
Lezo : decoración y artículos para el hogar / [Fco. Javier Gómez Piñeiro]. — *Escala 1:5000*. — 1978. — 1 plano : col. ; 100x117 cm.
 Consultado en: INGEBA, Biblioteca. — San Sebastián.

52

[San Sebastián y su área periférica] :
Lezo : sector del automovil / [Fco. Javier Gómez Piñeiro]. — *Escala 1:5000*. — 1978. — 1 plano : col. ; 100x117 cm.
 Consultado en: INGEBA, Biblioteca. — San Sebastián.

53

[San Sebastián y su área periférica] :
Lezo : [papel y artes gráficas / Fco. Ja-

vier Gómez Piñeiro]. — *Escala 1:5000*. — 1978. — 1 plano : col. ; 100x117 cm.
 Consultado en: INGEBA, Biblioteca. — San Sebastián.

54

[San Sebastián y su área periférica] :
Lezo : sector escolar / [Fco. Javier Gómez Piñeiro]. — *Escala 1:5000*. — 1978. — 1 plano : col. ; 100x117 cm.
 Consultado en: INGEBA, Biblioteca. — San Sebastián.

55

Puerto de Pasajes : plan 1980 / [Junta del Puerto de Pasajes]. — *Escala 1:5000*. — [1980]. — 1 plano ; 59x77 cm.
 Consultado en: JPP. — Pasajes.

56

Proyecto de modificación del plan general de ordenación urbana del término municipal de Lezo (Guipúzcoa) : estado actual-polígonos industriales de Lezo / Caja Laboral Popular ; ingeniero: Juan Luis Irazabal Ibarгүйen. — *Escala 1:5000*. — 1981. — 1 plano ; 49x70 cm.
 Consultado en: DFG, Urbanismo. — San Sebastián.

57

Proyecto de modificación del plan general de ordenación urbana del término municipal de Lezo (Guipúzcoa) : plan general modificado / Caja Laboral Popular ; ingeniero: Juan Luis Irazabal Ibarгүйen. — *Escala 1:5000*. — 1981. — 1 plano ; 81x111 cm.
 Consultado en: DFG, Urbanismo. — San Sebastián.

58

Normas subsidiarias del término municipal de la Universidad de Lezo : delimitación de sectores, sistemas generales y Z.P.E. en el término municipal / Promotor: Ayuntamiento de la Universidad de Lezo ; arquitectos: Díaz-Guardamino, Garbizu... [et al.]. — *Escala 1:5000*. — 1983. — 1 plano ; 64x126 cm.
 Consultado en: DFG, Urbanismo. — San Sebastián.

59

Normas subsidiarias del término municipal de la Universidad de Lezo : ámbito de la poligonación P.G. 1966 /

Promotor: Ayuntamiento de la Universidad de Lezo ; arquitectos: Díaz-Guardamino, Garbizu... [et al.]. — *Escala 1:5000*. — 1983. — 1 plano : col. ; 64x129 cm.

Consultado en: DFG, Urbanismo. — San Sebastián.

60

Normas subsidiarias del término municipal de la Universidad de Lezo : avance de clasificación del suelo /

Promotor: Ayuntamiento de la Universidad de Lezo ; arquitectos: Díaz-Guardamino, Garbizu... [et al.]. — *Escala 1:5000*. — 1983. — 1 plano ; 61x125 cm.

Consultado en: DFG, Urbanismo. — San Sebastián.

61

Normas subsidiarias del término municipal de la Universidad de Lezo : avance de clasificación de usos /

Promotor: Ayuntamiento de la Universidad de Lezo ; arquitectos: Díaz-Guardamino, Garbizu... [et al.]. — *Escala 1:5000*. — 1983. — 1 plano : col. ; 61x127 cm.

Consultado en: DFG, Urbanismo. — San Sebastián.

62

Normas subsidiarias del término municipal de la Universidad de Lezo : actuaciones sobre calificaciones de uso vigente /

Promotor: Ayuntamiento de la Universidad de Lezo ; arquitectos: Díaz-Guardamino, Garbizu... [et al.]. — *Escala 1:5000*. — 1983. — 1 plano : col. ; 64x127 cm.

Consultado en: DFG, Urbanismo. — San Sebastián.

63

Normas subsidiarias del término municipal de la Universidad de Lezo : zonificación (P.G. 1966) /

Promotor: Ayuntamiento de la Universidad de Lezo ; arquitectos: Díaz-Guardamino, Garbizu... [et al.]. — *Escala 1:5000*. — 1983. — 1 plano : col. ; 64x128 cm.

Consultado en: DFG, Urbanismo. — San Sebastián.

64

Normas subsidiarias del término municipal de la Universidad de Lezo : avance sistema general de comunicaciones /

Promotor: Ayuntamiento de la Universidad de Lezo ; arquitectos: Díaz-Guardamino, Garbizu... [et al.]. — *Escala 1:5000*. — 1983. — 1 plano : col. ; 61x126 cm.

Consultado en: DFG, Urbanismo. — San Sebastián.

65

Normas subsidiarias del término municipal de la Universidad de Lezo : red viaria : situación actual /

Promotor: Ayuntamiento de la Universidad de Lezo ; arquitectos: Díaz-Guardamino, Garbizu... [et al.]. — *Escala 1:5000*. — 1983. — 1 plano : col. ; 61x129 cm.

Consultado en: DFG, Urbanismo. — San Sebastián.

66

Normas subsidiarias del término municipal de la Universidad de Lezo : avance de calificación industrial /

Promotor: Ayuntamiento de la Universidad de Lezo ; arquitectos: Díaz-Guardamino, Garbizu... [et al.]. — *Escala 1:5000*. — 1983. — 1 plano : col. ; 64x126 cm.

Consultado en: DFG, Urbanismo. — San Sebastián.

67

Normas subsidiarias del término municipal de la Universidad de Lezo : previsiones de planes parciales industriales del P.G. 66 /

Promotor: Ayuntamiento de la Universidad de Lezo ; arquitectos: Díaz-Guardamino, Garbizu... [et al.]. — *Escala 1:5000*. — 1983. — 1 plano : col. ; 64x129 cm.

Consultado en: DFG, Urbanismo. — San Sebastián.

68

Normas subsidiarias del término municipal de la Universidad de Lezo : propuesta de zonificación residencial /

Promotor: Ayuntamiento de la Universidad

de Lezo ; arquitectos: Díaz-Guardamino, Garbizu... [et al.]. — *Escala 1:5000*. — 1983. — 1 plano : col. ; 64x126 cm. Consultado en: DFG, Urbanismo. — San Sebastián.

69

Normas subsidiarias del término municipal de la Universidad de Lezo : previsiones de planes parciales residenciales del P.G. 66 / Promotor: Ayuntamiento de la Universidad de Lezo ; arquitectos: Díaz-Guardamino, Garbizu... [et al.]. — *Escala 1:5000*. — 1983. — 1 plano : col. ; 64x128 cm.

Consultado en: DFG, Urbanismo. — San Sebastián.

70

Normas subsidiarias del término municipal de Lezo : clasificación del suelo : ordenación del suelo no urbanizable / Promotor: Ayuntamiento de la Universidad de Lezo ; arquitectos: J. Díaz Guardamino. — *Escala 1:5000*. — 1985. — 1 plano ; 63x126 cm.

Consultado en: DFG, Urbanismo. — San Sebastián.

71

Normas subsidiarias del término municipal de Lezo : estructura orgánica del territorio / Promotor: Ayuntamiento de la Universidad de Lezo ; arquitectos: J. Díaz Guardamino. — *Escala 1:5000*. — 1985. — 1 plano ; 63x126 cm.

Consultado en: DFG, Urbanismo. — San Sebastián.

72

Normas subsidiarias del término municipal de Lezo : estructura general del territorio / Promotor: Ayuntamiento de la Universidad de Lezo ; arquitectos: J. Díaz Guardamino. — *Escala 1:5000*. — 1985. — 1 plano ; 63x126 cm.

Consultado en: DFG, Urbanismo. — San Sebastián.

73

Normas subsidiarias del término municipal de Lezo : estado actual / Promotor: Ayuntamiento de la Universidad de Lezo ; arquitectos: J. Díaz-Guardamino. —

Escala 1:5000. — 1985. — 1 plano ; 63x125 cm.

Consultado en: DFG, Urbanismo. — San Sebastián.

74

Normas subsidiarias del término municipal de Lezo : P.G. año 1966 / Promotor: Ayuntamiento de la Universidad de Lezo ; arquitectos: J. Díaz-Guardamino. — *Escala 1:5000*. — 1985. — 1 plano ; 78x126 cm.

Consultado en: DFG, Urbanismo. — San Sebastián.

75

Normas subsidiarias del término municipal de Lezo : usos actuales del suelo / Promotor: Ayuntamiento de la Universidad de Lezo ; arquitectos: J. Díaz-Guardamino. — *Escala 1:5000*. — 1985. — 1 plano ; 64x126 cm.

Consultado en: DFG, Urbanismo. — San Sebastián.

76

Normas subsidiarias del término municipal de Lezo : estructura general del territorio / Promotor: Ayuntamiento de la Universidad de Lezo ; arquitectos: J. Díaz-Guardamino. — *Escala 1:5000*. — 1985. — 1 plano ; 63x126 cm.

Consultado en: DFG, Urbanismo. — San Sebastián.

77

Normas subsidiarias del término municipal de Lezo : clasificación del suelo : ordenación del suelo no urbanizable / Promotor: Ayuntamiento de la Universidad de Lezo ; arquitectos: J. Díaz-Guardamino. — *Escala 1:5000*. — 1985. — 1 plano ; 63x126 cm.

Consultado en: DFG, Urbanismo. — San Sebastián.

78

Normas subsidiarias del término municipal de Lezo : estructura orgánica del territorio / Promotor: Ayuntamiento de la Universidad de Lezo ; arquitectos: J. Díaz-Guardamino. — *Escala 1:5000*. — 1985. — 1 plano ; 63x126 cm.

Consultado en: DFG, Urbanismo. — San Sebastián.

79

Plan integral de abastecimiento y saneamiento Territorio Histórico de Guipúzcoa : inversiones saneamiento bahía de Pasaia : trazado en planta / Diputación Foral de Guipúzcoa ; Sener. — *Escala 1:10000*. — 1985. — 1 plano en 2 hojas ; 60x85 cm.

Consultado en: DFG, Medio Ambiente. — San Sebastián.

80

[Líneas de puestos de caza] : Lezo / Sociedad Allerru. — *Escala 1:5000*. — 1985. — 3 hojas : col. ; 56x75 cm.

Consultado en: DFG, Montes. — San Sebastián.

81

[Puerto de Pasajes : plano general con el muelle antiguo / Junta del Puerto de Pasajes]. — *Escala 1:2000*. — [S. a.]. — 1 plano ; 84x164 cm.

Consultado en: JPP. — Pasajes.

82

[Puerto de Pasajes] : plano general : [señalización y circulación del puerto / Junta del Puerto de Pasajes]. — *Escala 1:2000*. — [S. a.]. — 1 plano ; 64x248 cm.

Consultado en: JPP. — Pasajes.

83

[Puerto de Pasajes] : situación de los servicios en el puerto / [Junta del Puerto de Pasajes]. — *Escala 1:2000*. — 1965. — 1 plano ; 64x214 cm.

Consultado en: JPP. — Pasajes.

84

Normas subsidiarias del término municipal de la Universidad de Lezo : unidades físicas y de gestión en el casco urbano / Promotor: Ayuntamiento de la Universidad de Lezo ; arquitectos: Díaz-Guardamino, Garbizu... [et al.]. — *Escala 1:2000*. — 1983. — 1 plano ; 64x103 cm.

Consultado en: DFG, Urbanismo. — San Sebastián.

85

Normas subsidiarias del término municipal de la Universidad de Lezo : avance de localización de sistemas generales, viales y equipamiento comunitario / Promotor: Ayuntamiento de la Universidad de Lezo ; arquitectos: Díaz-Guardamino, Garbizu... [et al.]. — *Escala 1:2000*. — 1983. — 1 plano : col. ; 64x101 cm.

Consultado en: DFG, Urbanismo. — San Sebastián.

86

Normas subsidiarias del término municipal de la universidad de Lezo : equipamiento actual previsto en planes parciales y P.G. 1966 / Promotor: Ayuntamiento de la Universidad de Lezo ; arquitectos: Díaz-Guardamino, Garbizu... [et al.]. — *Escala 1:2000*. — 1983. — 1 plano : col. ; 64x103 cm.

Consultado en: DFG, Urbanismo. — San Sebastián.

87

Normas subsidiarias del término municipal de la universidad de Lezo : avance de ordenación : casco urbano / Promotor: Ayuntamiento de la Universidad de Lezo ; arquitectos: Díaz-Guardamino, Garbizu... [et al.]. — *Escala 1:2000*. — 1983. — 1 plano : col. ; 64x126 cm.

Consultado en: DFG, Urbanismo. — San Sebastián.

88

Normas subsidiarias del término municipal de Lezo : alineaciones y rasantes en la zona industrial / Promotor: Ayuntamiento de la Universidad de Lezo ; arquitectos: J. Díaz Guardamino. — *Escala 1:2000*. — 1985. — 1 plano ; 56x151 cm.

Consultado en: DFG, Urbanismo. — San Sebastián.

89

Normas subsidiarias del término municipal de Lezo : delimitación en unidades de diseño y gestión / Promotor: Ayuntamiento de la Universidad de Lezo ; arquitectos: J. Díaz Guardamino. — *Escala 1:2000*. — 1985. — 1 plano ; 84x151 cm.

Consultado en: DFG, Urbanismo. — San Sebastián.

90

Normas subsidiarias del término municipal de Lezo : clasificación del suelo : usos globales / Promotor: Ayuntamiento de la Universidad de Lezo ; arquitectos: J. Díaz Guardamino. — *Escala 1:2000*. — 1985. — 1 plano ; 84x151 cm. Consultado en: DFG, Urbanismo. — San Sebastián.

91

Normas subsidiarias del término municipal de Lezo : clasificación del suelo y sistemas generales / Promotor: Ayuntamiento de la Universidad de Lezo ; arquitectos: J. Díaz Guardamino. — *Escala 1:2000*. — 1985. — 1 plano ; 84x151 cm. Consultado en: DFG, Urbanismo. — San Sebastián.

92

Normas subsidiarias del término municipal de Lezo : cuadro normativo : polígonos / Promotor: Ayuntamiento de la Universidad de Lezo ; arquitectos: J. Díaz Guardamino. — *Escala 1:2000*. — 1985. — 2 planos ; dimensiones varias. Consultado en: DFG, Urbanismo. — San Sebastián.

93

Normas subsidiarias del término municipal de Lezo : P.G. año 1966 (casco urbano) / Promotor: Ayuntamiento de la Universidad de Lezo ; arquitectos: J. Díaz Guardamino. — *Escala 1:2000*. — 1985. — 1 plano ; 55x99 cm. Consultado en: DFG, Urbanismo. — San Sebastián.

94

Normas subsidiarias del término municipal de Lezo : análisis comparativo entre el P.P.I. (1975) y el plan general del 1966 en relación a los polígonos del casco urbano / Promotor: Ayuntamiento de la Universidad de Lezo ; arquitectos: J. Díaz-Guardamino. — *Escala 1:2000*. — 1985. — 4 planos en 1 hoja ; 42x157 cm.

Consultado en: DFG, Urbanismo. — San Sebastián.

95

Normas subsidiarias del término municipal de Lezo : clasificación del suelo y sistemas generales / Promotor: Ayuntamiento de la Universidad de Lezo ; arquitectos: J. Díaz-Guardamino. — *Escala 1:2000*. — 1985. — 1 plano ; 85x151 cm. Consultado en: DFG, Urbanismo. — San Sebastián.

96

Normas subsidiarias del término municipal de Lezo : clasificación del suelo- usos globales / Promotor: Ayuntamiento de la Universidad de Lezo ; arquitectos: J. Díaz-Guardamino. — *Escala 1:2000*. — 1985. — 1 plano ; 85x150 cm. Consultado en: DFG, Urbanismo. — San Sebastián.

97

Normas subsidiarias del término municipal de Lezo : delimitación en unidades de diseño y gestión / Promotor: Ayuntamiento de la Universidad de Lezo ; arquitectos: J. Díaz-Guardamino. — *Escala 1:2000*. — 1985. — 1 plano ; 85x125 cm. Consultado en: DFG, Urbanismo. — San Sebastián.

98

Normas subsidiarias del término municipal de Lezo : alineaciones y rasantés en la zona industrial / Promotor: Ayuntamiento de la Universidad de Lezo ; arquitectos: J. Díaz-Guardamino. — *Escala 1:2000*. — 1985. — 1 plano ; 66x150 cm. Consultado en: DFG, Urbanismo. — San Sebastián.

99

Plan general de ordenación de Lezo : división en polígonos / Ayuntamiento [de Lezo]. — *Escala 1:1000*. — 1959. — 1 plano ; 100x115 cm. — Incluye: perfil para la carretera Rentería-Pasajes de San Juan. Consultado en: DFG, Urbanismo. — San Sebastián.

100

Plan general de la Universidad de Lezo : revisión del año 1964 : estado actual del sector cercano al actual núcleo urbano / Ayuntamiento de Lezo ; arquitecto: Isidro Setién Alberro. — *Escala 1:1000*. — 1964. — 1 plano ; 110x189 cm. Consultado en: DFG, Urbanismo. — San Sebastián.

101

Plan general de la Universidad de Lezo (Guipúzcoa) : revisión del año 1964 : zonificación y red viaria y servicios del sector cercano al actual núcleo urbano / Ayuntamiento de Lezo ; arquitecto: Isidro Setién Alberro. — *Escala 1:1000*. — 1964. — 1 plano ; 111x197 cm. Consultado en: DFG, Urbanismo. — San Sebastián.

102

Normas subsidiarias del término municipal de Lezo : edificios fuera de ordenación : edificios catalogables / Promotor: Ayuntamiento de la Universidad de Lezo ; arquitectos: J. Díaz Guardamino. — *Escala 1:1000*. — 1985. — 1 plano ; 42x100 cm. Consultado en: DFG, Urbanismo. — San Sebastián.

103

Normas subsidiarias del término municipal de Lezo : alineaciones y rasantes de la edificación en el casco urbano / Promotor: Ayuntamiento de la Universidad de Lezo ; arquitectos: J. Díaz Guardamino. — *Escala 1:1000*. — 1985. — 1 plano ; 76x176 cm. Consultado en: DFG, Urbanismo. — San Sebastián.

104

Normas subsidiarias del término municipal de Lezo : edificios fuera de ordenación / Promotor: Ayuntamiento de la Universidad de Lezo ; arquitectos: J. Díaz Guardamino. — *Escala 1:1000*. — 1985. — 1 plano ; 76x100 cm. Consultado en: DFG, Urbanismo. — San Sebastián.

105

Normas subsidiarias del término municipal de Lezo : cuadro normativo : sectores / Promotor: Ayuntamiento de la Universidad de Lezo ; arquitectos: J. Díaz Guardamino. — *Escala 1:1000*. — 1985. — 2 planos ; dimensiones varias. Consultado en: DFG, Urbanismo. — San Sebastián.

106

Normas subsidiarias del término municipal de Lezo : cuadro normativo : unidad actuación directa / Promotor: Ayuntamiento de la Universidad de Lezo ; arquitectos: J. Díaz Guardamino. — *Escala 1:1000*. — 1985. — 4 planos ; dimensiones varias. Consultado en: DFG, Urbanismo. — San Sebastián.

107

Normas subsidiarias del término municipal de Lezo : cuadro normativo : polígonos / Promotor: Ayuntamiento de la Universidad de Lezo ; arquitectos: J. Díaz Guardamino. — *Escala 1:1000*. — 1985. — 3 planos ; dimensiones varias. Consultado en: DFG, Urbanismo. — San Sebastián.

108

Normas subsidiarias del término municipal de Lezo : polígonos / Promotor: Ayuntamiento de la Universidad de Lezo ; arquitectos: J. Díaz Guardamino. — *Escala 1:1000*. — 1985. — 11 planos ; dimensiones varias. Consultado en: DFG, Urbanismo. — San Sebastián.

109

Normas subsidiarias del término municipal de Lezo : estructura urbana (alineaciones y rasantes de la edificación en el casco urbano) / Promotor: Ayuntamiento de la Universidad de Lezo ; arquitectos: J. Díaz Guardamino. — *Escala 1:1000*. — 1985. — 1 plano ; 85x100 cm. Consultado en: DFG, Urbanismo. — San Sebastián.

110

Normas subsidiarias del término municipal de Lezo : delimitación en unidades de diseño y gestión en el casco urbano / Promotor: Ayuntamiento de la Universidad de Lezo ; arquitectos: J. Díaz-Guardamino. — *Escala 1:1000*. — 1985. — 1 plano ; 62x75 cm.
Consultado en: DFG, Urbanismo. — San Sebastián.

111

Plano de casco urbano de la universidad de Lezo : red de saneamiento y red de aguas pluviales / [Ayuntamiento de Lezo] ; Neurri. — *Escala 1:500*. — 1982. — 1 plano ; 106x158 cm.
Consultado en: Ayuntamiento de Lezo. — Lezo.

112

Plano de casco urbano de la universidad de Lezo : aguas / [Ayuntamiento de Lezo] ; Neurri. — *Escala 1:500*. — 1982. — 1 plano ; 106x158 cm.
Consultado en: Ayuntamiento de Lezo. — Lezo.

113

Red subterránea a M[edia] T[ensión] y B[aja] T[ensión] : Lezo : sector... / Iberduero, San Sebastián. — *Escala 1:500*. — 198?. — 15 planos : col. ; 60x84 cm. + plano de redes subterráneas no incluidas en planos de sector (1 plano ; 60x84 cm.). — Planimétrico. — Incluye esquema de las arquetas de registro y de salida del centro de transformación. — Digitalizado en 198].
Consultado en: Iberduero, Guetaria 13. — San Sebastián.

54 LIZARTZA

CARTOGRAFIA DE BASE, MATEMATICA, GEODESICA

1

Ayuntamiento de Lizartza : plano de deslinde del monte Otsabio : [plano parcelario] / Ayuntamiento de Lizartza. — *Escala 1:5000*. — 1956. — 1 plano ; 79x96 cm.
Consultado en: Ayuntamiento de Lizartza. — Lizartza.

2

Plano general [catastral] : Lizartza / Ministerio de Hacienda, Servicio de Valoración Urbana ; arquitecto: José M. de Yturriaga Dou. — *Escala 1:5000*. — 1975. — 1 plano en 4 hojas ; 65x88 cm. — Planimétrico.
Consultado en: DFG, Hacienda Foral. — San Sebastián.

3

[Catastro de riqueza rústica : Lizartza / Diputación Foral de Guipúzcoa ; Neurri]. — *Escala aproximada [1:7000]*. — [1984-]. — 6 fotografías aéreas : col. ; 33x31 cm + fichas técnicas por parcela. — Vuelo de base: 1983. — Datos catastrales de 1954. — Fichas técnicas actualizadas. — Reducción de la fotografía aérea a escala 1:3000.
Consultado en: DFG, Hacienda Foral. — San Sebastián.

4

Monte de utilidad pública n° 74 «Otsabio», perteneciente al excmo. Ayuntamiento de Lizartza : [parcelario por especies] / Diputación Foral de Guipúzcoa. — *Escala 1:5000*. — 1986. — 1 plano : col. ; 65x121 cm.
Consultado en: DFG, Montes. — San Sebastián.

5

Ayuntamiento de Lizarza : plano de deslinde del monte Lizarza : [plano parcelario] / Ayuntamiento de Lizarza. — *Escala 1:2500*. — 1965. — 1 plano ; 100x148 cm.
Consultado en: Ayuntamiento de Lizartza. — Lizartza.

6

Delimitación de suelo urbano : Lizarza : topografía : estado actual / Arkitektoa: Iñaki Echeverría Izaguirre. — *Escala 1:3000*. — 1980. — 1 plano ; 48x85 cm.
Consultado en: DFG, Urbanismo. — San Sebastián.

7

[Catastro de riqueza rústica : Lizartza] / Diputación Foral de Guipúzcoa ; Neurri]. — *Escala aproximada [1:3000]*. — [1984]. — 6 fotografías aéreas : col. ; 71x71 cm + fichas técnicas por parcela. — Vuelo de base: 1983. — Datos catastrales de 1954. — Fichas técnicas actualizadas.
Consultado en: DFG, Hacienda Foral. — San Sebastián.

8

Plano parcelario [catastral] : Lizarza / Ministerio de Hacienda, Servicio de Valoración Urbana ; arquitecto: José M. de Yturriaga Dou. — *Escala 1:1000*. — 1975. — 1 plano en 3 hojas ; 65x88 cm + fichas técnicas. — Planimétrico.
Consultado en: DFG, Hacienda Foral. — San Sebastián.

9

[Casco urbano de] Lizarza : [plano topográfico] / Ministerio de la Vivienda ; Neurri. — *Escala 1:1000*. — 1977. — 1 plano en 2 hojas ; 59x84 cm. — Equidistancia de las curvas de nivel 1 metro.
Consultado en: Ayuntamiento de Lizartza. — Lizartza.

10

Delimitación de suelo urbano : Lizartza : parcelario Ministerio de Hacienda / Arkitektoa: Iñaki Echeverría Izaguirre. — *Escala 1:1000*. — 1980. — 1 plano ; 50x134 cm.

Consultado en: DFG, Urbanismo. — San Sebastián.

11

[Lizarza : levantamiento taquimétrico en] Gurutz Bidea / [Ayuntamiento de Lizarza]. — *Escala 1:200*. — [1987]. — 1 plano ; 57x132 cm.
Consultado en: Ayuntamiento de Lizartza. — Lizartza.

CARTOGRAFIA SOCIO-ECONOMICA

12

Plan sectorial de ordenación de acampamentos de turismo de Álava, Guipúzcoa y Vizcaya : Guipúzcoa : área seleccionada : Lizarza / Secretaría de Estado de Turismo ; Ocínco-Eginai. — *Escala [1:50000]*. — 1981. — 1 mapa ; 31x41 cm + memoria (255 p. ; 30 cm.).
Consultado en: Gobierno Vasco, Viceconsejería de Medio Ambiente. — Vitoria.

13

Plan de aprovechamiento de los recursos turísticos de los municipios no costeros de Guipúzcoa : comarca «Tolosa»: plan de aprovechamiento, necesidades / SAecretaría de Estado de Turismo ; Ocínco-Eginai. — *Escala aproximada [1:14000]*. — 1981. — 1 plano ; 76x55 cm.
Consultado en: DFG, Medio Ambiente. — San Sebastián.

14

Plan de aprovechamiento de los recursos turísticos de los municipios no costeros de Guipúzcoa : comarca «Tolosa»: recursos y oferta turística, situación actual / Secretaría de Estado de Turismo ; Ocínco-Eginai. — *Escala aproximada [1:14000]*. — 1981. — 1 plano ; 76x55 cm.
Consultado en: DFG, Medio Ambiente. — San Sebastián.

15

[Estudio de abastecimiento de agua al municipio de Oreja], Lizartza-Orexa : cuencas captadas y cuencas alternativas / Kemen ; [Diputación Foral de Guipúz-

coa... et al.]. — *Escala 1:10000*. — 1987. — 1 plano ; 69x67 cm. Consultado en: DFG, Medio Ambiente. — San Sebastián.

16

Otsabio en su límite con Añi : pistas aprovechamiento : hayedo Otsabio / Diputación Foral de Guipúzcoa. — *Escala 1:5000*. — [S. a.]. — 1 plano : col. ; 55x76 cm.

Consultado en: DFG, Montes. — San Sebastián.

17

[Término municipal de Lizartza : vías de comunicación / Ayuntamiento de Lizartza]. — *Escala 1:5000*. — [1970]. — 1 plano en 5 hojas : col. ; 47x69 cm.

Consultado en: Ayuntamiento de Lizartza. — Lizartza.

18

Estudio urbanístico y recogida de información urbanística básica de 36 municipios de la provincia de Guipúzcoa : definición de criterios para su ordenación urbana : estudio urbanístico de Lizartza : información urbanística / [Ministerio de la Vivienda, Dirección General de Urbanismo] ; Estudio Medem. — *Escala 1:5000*. — 1977. — 1 plano ; 117x100 cm.

Consultado en: DFG, Urbanismo. — San Sebastián.

19

[Gaseoducto Vergara-Irún : Baliarrain-Hernal / ENEGAS]. — *Escala 1:5000*. — [1978]. — 1 plano en 19 hojas : col. ; dimensiones varias.

Consultado en: DFG, Medio Ambiente. — San Sebastián.

20

Delimitación de suelo urbano : Lizartza : ordenación : suelo no urbanizable / Arkitektoa: Iñaki Echeverría Izaguirre. — *Escala 1:5000*. — 1980. — 1 plano ; 106x95 cm.

Consultado en: DFG, Urbanismo. — San Sebastián.

21

Planos de información de las redes de servicio municipales : abastecimiento : tomas y conducciones / Ayuntamiento de Lizartza ; ingeniero técnico: Fernando García de Mier. — *Escala 1:5000*. — 1983. — 1 plano en 2 hojas ; 60x73 cm. Consultado en: DFG, Medio Ambiente. — San Sebastián.

22

Normas subsidiarias : Lizartza : clasificación del suelo : ordenación del suelo no urbanizable / Lizartzako Udala ; arkitektoa: Iñaki Echeverría Izaguirre. — *Escala 1:5000*. — 1984. — 1 plano ; 106x96 cm. — Incluye: mapa pertenecido a escala 1:10000.

Consultado en: DFG, Urbanismo. — San Sebastián.

23

[Líneas de puestos de caza : Alzo y Lizartza] / Lizartzako Ehize Arrantza Elkarte y Otsabio Ehizeko Elkarte de Alzo. — *Escala 1:5000*. — 1985. — 2 hojas : col. ; 56x75 cm.

Consultado en: DFG, Montes. — San Sebastián.

24

Delimitación de suelo urbano : Lizartza : ordenación : usos del suelo / Arkitektoa: Iñaki Echeverría Izaguirre. — *Escala 1:3000*. — 1980. — 1 plano ; 43x85 cm. Consultado en: DFG, Urbanismo. — San Sebastián.

25

Delimitación de suelo urbano : Lizartza : superposición en topográfico / Arkitektoa: Iñaki Echeverría Izaguirre. — *Escala 1:2000*. — 1980. — 1 plano ; 43x83 cm.

Consultado en: DFG, Urbanismo. — San Sebastián.

26

Delimitación de suelo urbano : Lizartza : servicios urbanos / Arkitektoa: Iñaki Echeverría Izaguirre. — *Escala 1:1000*. — 1980. — 1 plano ; 46x85 cm.

Consultado en: DFG, Urbanismo. — San Sebastián.

27

Delimitación de suelo urbano : Lizartza : parcelario : edificios fuera de ordenación / Arkitektoa: Iñaki Echeverría Izaguirre. — *Escala 1:1000*. — 1980. — 1 plano ; 51x133 cm.
Consultado en: DFG, Urbanismo. — San Sebastián.

28

Planos de información de las redes de servicio municipales : red de alumbrado / Ayuntamiento de Lizartza ; ingeniero técnico: Fernando García de Mier. — *Escala 1:1000*. — 1983. — 1 plano en 2 hojas ; 58x84 cm.
Consultado en: DFG, Medio Ambiente. — San Sebastián.

29

Planos de información de las redes de servicio municipales : red distribución de aguas / Ayuntamiento de Lizartza ; ingeniero técnico: Fernando García de Mier. — *Escala 1:1000*. — 1983. — 1 plano en 2 hojas ; 58x84 cm.
Consultado en: DFG, Medio Ambiente. — San Sebastián.

30

Planos de información de las redes de servicio municipales : red de saneamiento / Ayuntamiento de Lizartza ; ingeniero técnico: Fernando García de Mier. — *Escala 1:1000*. — 1983. — 1 plano en 2 hojas ; 58x84 cm.
Consultado en: DFG, Medio Ambiente. — San Sebastián.

31

Estudio de las redes de saneamiento de la cuenca del río Oria (zona 4) : red de saneamiento Lizartza / Diputación Foral de Guipúzcoa ; Icop... [et al.]. — *Escala 1:1000*. — 1983. — 1 plano en 2 hojas ; 60x85 cm.
Consultado en: DFG, Medio Ambiente. — San Sebastián.

32

Estudio de las redes de saneamiento de la cuenca del río Oria (zona 4) :

planta de bajantes Lizartza / Diputación Foral de Guipúzcoa ; Icop... [et al.]. — *Escala 1:1000*. — 1983. — 1 plano en 2 hojas ; 60x85 cm.
Consultado en: DFG, Medio Ambiente. — San Sebastián.

33

Lizartza : normas subsidiarias : ordenación del espacio público / Lizartzako Udala ; arkitektoa: Iñaki Echeverría Izaguirre. — *Escala 1:1000*. — 1984. — 1 plano ; 39x76 cm.
Consultado en: DFG, Urbanismo. — San Sebastián.

34

Lizartza : normas subsidiarias : red vial / Lizartzako Udala ; arkitektoa: Iñaki Echeverría Izaguirre. — *Escala 1:1000*. — 1984. — 1 plano ; 39x77 cm.
Consultado en: DFG, Urbanismo. — San Sebastián.

35

Lizartza : normas subsidiarias : red vial / Lizartzako Udala ; arkitektoa: Iñaki Echeverría Izaguirre. — *Escala 1:1000*. — 1984. — 1 plano ; 30x47 cm.
Consultado en: DFG, Urbanismo. — San Sebastián.

36

Lizartza : normas subsidiarias : delimitación del suelo urbano / Lizartzako Udala ; arkitektoa: Iñaki Echeverría Izaguirre. — *Escala 1:1000*. — 1984. — 1 plano ; 39x77 cm.
Consultado en: DFG, Urbanismo. — San Sebastián.

37

Red subterránea a M[edia] T[ensión] y B[aja] T[ensión] : Lizartza : sector... / Iberduero, San Sebastián. — *Escala 1:500*. — 198?. — 2 planos : col. ; 60x84 cm. — Planimétrico. — Incluye esquema de las arquetas de registro y de salida del centro de transformación. — Prevista su digitalización en 1989.
Consultado en: Iberduero, Guetaria 13. — San Sebastián.

55 MONDRAGON

CARTOGRAFIA DE BASE, MATEMATICA, GEODESICA

1

Plano general [catastral] : Mondragón / Ministerio de Hacienda, Servicio de Valoración Urbana ; Neurri. — *Escala 1:5000*. — 1972. — 1 plano en 6 hojas : col. ; 63x92 cm. — Planimétrico. Consultado en: DFG, Hacienda Foral. — San Sebastián.

2

[Catastro de riqueza rústica : Arrasate / Diputación Foral de Guipúzcoa ; Neurri]. — *Escala aproximada [1:7000]*. — [1984-]. — 16 fotografías aéreas : col. ; 33x31 cm + fichas técnicas por parcela. — Vuelo de base: 1983. — Datos catastrales de 1954. — Fichas técnicas actualizadas. — Reducción de la fotografía aérea a escala 1:3000. Consultado en: DFG, Hacienda Foral. — San Sebastián.

3

Plan especial de protección y ordenación de la cuenca de Urkulu : avance información urbanística : topográfico : estado actual / Diputación Foral de Guipúzcoa ; INYPSA... [et al.]. — *Escala 1:5000*. — 1985. — 1 plano ; 94x137 cm. Consultado en: DFG, Medio Ambiente (331/85). — San Sebastián.

4

[Casco urbano de] Mondragón / Diputación Foral de Guipúzcoa, Cartografía. — *Escala 1:5000* — [1985] — 1 plano ; 60x84 cm. — Vuelo de base 1983. — Coordenadas UTM. — Derivado del plano a escala 1:5000 de la provincia. Consultado en: DFG, Información Territorial.

5

[Plano topográfico de] Mondragón / Ayuntamiento de Arrasate]. — *Escala*

1:2000. — 1965. — 1 plano en 17 hojas ; 73x101 cm. — Equidistancia de las curvas de nivel 2 metros.

Consultado en: Ayuntamiento de Mondragón. — Mondragón.

6

[Plano topográfico / Ayuntamiento de Mondragón]. — *Escala 1:2000*. — 1976. — 1 plano en 10 hojas ; 43x55 cm. — Reducción del plano 1:1000 de 1976. Consultado en: Ayuntamiento de Mondragón. — Mondragón.

7

[Catastro de riqueza rústica : Mondragón / Diputación Foral de Guipúzcoa ; Neurri]. — *Escala aproximada [1:3000]*. — [1984-]. — 16 fotografías aéreas : col. ; 71x71 cm + fichas técnicas por parcela. — Vuelo de base: 1983. — Datos catastrales de 1954. — Fichas técnicas actualizadas. Consultado en: DFG, Hacienda Foral. — San Sebastián.

8

[Casco Urbano / Ayuntamiento de Mondragón]. — *Escala [1:2000]*. — [1985]. — 1 plano ; 100x145 cm. Consultado en: Ayuntamiento de Mondragón. — Mondragón.

9

[Término municipal de] Mondragón / [Ayuntamiento de Mondragón]. — *Escala 1:1000*. — [1976]. — 1 plano en 24 hojas ; varias dimensiones. — Equidistancia de las curvas de nivel: 1 metro. Consultado en: Ayuntamiento de Mondragón. — Mondragón.

10

Plano parcelario [catastral] : Mondragón / Ministerio de Hacienda, Servicio de Valoración Urbana ; Neurri. — *Escala 1:500*. — 1972. — 1 plano en 57 hojas ; 63x92 cm + fichas técnicas. — Planimétrico. Consultado en: DFG, Hacienda Foral. — San Sebastián.

11

Arrasate : Estación / Neurri ; [Ayuntamiento de Mondragón]. — *Escala 1:200*. — 1982. — 1 plano en 20 hojas ; 75x88 cm. Consultado en: Ayuntamiento. — Mondragón.

12

Topográfico [de] Erguin : Mondragón / [Ayuntamiento de Mondragón]. — *Escala 1:250*. — 1983. — 1 plano en 4 hojas ; 75x88 cm. Consultado en: Ayuntamiento. — Mondragón.

13

Topográfico Legar Gain : Mondragón / [Ayuntamiento de Mondragón]. — *Escala 1:500*. — 1982. — 1 plano en 5 hojas ; 88x120 cm. Consultado en: Ayuntamiento. — Mondragón.

14

Zarugalde Kalea / [Ayuntamiento de Mondragón]. — *Escala 1:200*. — 1983. — 1 plano en 2 hojas ; 84x119 cm. Consultado en: Ayuntamiento. — Mondragón.

15

Topográfico calle Iturriotz / [Ayuntamiento de Mondragón]. — *Escala 1:200*. — 1984. — 1 plano en 3 hojas ; 75x88 cm. Consultado en: Ayuntamiento. — Mondragón.

16

[Barrio de] Udala / Arrasateko Udala. — *Escala 1:500*. — 1984. — 1 plano en 3 hojas ; 84x88 cm. Consultado en: Ayuntamiento. — Mondragón.

17

Levantamiento del plano topográfico de zona de San Josepe / [Ayuntamiento de Mondragón]. — *Escala 1:200*. — 1984. — 1 plano ; 84x160 cm. Consultado en: Ayuntamiento. — Mondragón.

18

Acceso al barrio de San Josepe / [Ayuntamiento de Mondragón]. — *Escala 1:500*. — 1984. — 1 plano ; 88x120 cm. Consultado en: Ayuntamiento. — Mondragón.

19

Topográfico del área 13 : Arrasate : Guipúzcoa / [Ayuntamiento de Mondragón]. — *Escala 1:500*. — 1982. — 1 plano en 5 hojas ; 88x120 cm. Consultado en: Ayuntamiento. — Mondragón.

20

Topográfico del área 2 de Garagarza : Arrasate : Guipúzcoa / [Ayuntamiento de Mondragón]. — *Escala 1:200*. — 1985. — 1 plano en 6 hojas ; 75x88 cm. Consultado en: Ayuntamiento. — Mondragón.

21

Taquimétrico del sector 15 de Mondragón / Telca ; [Ayuntamiento de Mondragón]. — *Escala 1:200*. — 1986. — 1 plano en 3 hojas ; 75x88 cm. Consultado en: Ayuntamiento. — Mondragón.

22

Topográfico del sector 3 de Arrasate / [Ayuntamiento de Mondragón]. — *Escala 1:500*. — 1986. — 1 plano en 12 hojas ; 75x88 cm. Consultado en: Ayuntamiento. — Mondragón.

23

Levantamiento taquimétrico del área 10 de Mondragón : estado actual / Telca ; [Ayuntamiento de Mondragón]. — *Escala 1:500*. — 1986. — 1 plano ; 78x160 cm. Consultado en: Ayuntamiento. — Mondragón.

24

Santamarina : Mondragón / Neurri ; [Ayuntamiento de Mondragón]. — *Escala 1:200*. — 1988. — 1 plano en 8 hojas ; 75x88 cm.

Consultado en: Ayuntamiento. — Mondragón.

CARTOGRAFIA SOCIO-ECONOMICA

25

[Terreno cinegético de régimen especial : refugios de caza] : refugio de caza «Etxezarreta» de Arrasate / Club de Caza y Pesca del Valle de Leniz. — [Escala no determinada]. — [1982]. — 1 plano ; 51x52 cm.

Consultado en: DFG, Montes. — San Sebastián.

26

[Terreno cinegético de régimen especial : refugios de caza] : refugio de caza Udalaiz de Arrasate / Club de Caza y Pesca del Valle de Leniz. — [Escala no determinada]. — [1983]. — 1 plano ; 62x91 cm.

Consultado en: DFG, Montes. — San Sebastián.

27

Normas subsidiarias del planeamiento del municipio de Mondragón : reservas arqueológicas en suelo no urbanizable / Promotor: Ayuntamiento [de] Mondragón ; arquitecto: Javier Yeregui. — Escala 1:25000. — 1984. — 1 mapa ; 43x76 cm.

Consultado en: DFG, Urbanismo. — San Sebastián.

28

Plan integral de abastecimiento y saneamiento Territorio Histórico de Guipúzcoa : esquema básico : saneamiento Alto Deba / Diputación Foral de Guipúzcoa ; Sener. — Escala 1:10000. — 1985. — 1 plano en 3 hojas ; 60x85 cm. Consultado en: DFG, Medio Ambiente. — San Sebastián.

29

Plan integral de abastecimiento y saneamiento Territorio Histórico de Guipúzcoa : esquema básico : abasteci-

miento Alto Deba / Diputación Foral de Guipúzcoa ; Sener. — Escala 1:10000. — 1985. — 1 plano en 4 hojas ; 60x85 cm. Consultado en: DFG, Medio Ambiente. — San Sebastián.

30

Red de distribución de gas natural de Guipúzcoa : zona 1 / ENEGAS ; Sener-Otp... [et al.]. — Escala 1:5000. — 1979. — 1 plano en 9 hojas ; 55x93 cm.

Consultado en: DFG, Medio Ambiente. — San Sebastián.

31

[Proyecto de red de transporte básica entre Barcelona-Valencia y Vizcaya], gaseoducto Barcelona-Bilbao : planta : Mondragón / ENEGAS ; Initec ; [Mancomunidad del Alto Deva]. — Escala 1:5000. — 1980. — 1 plano en 2 hojas ; 63x87 y 60x84 cm.

Consultado en: DFG, Urbanismo. — San Sebastián.

32

[Terreno cinegético de régimen especial : refugios de caza] : refugio de caza Krutzitxiki de Arrasate / Club de Caza y Pesca del Valle de Leniz. — Escala 1:5000. — [1982]. — 1 plano ; 56x39 cm. Consultado en: DFG, Montes. — San Sebastián.

33

Anteproyecto de la red de colectores generales de la cuenca del río Deba : localización de industrias / Gobierno Vasco, Política Territorial y Transportes ; IMPOLUSA, ingeniería de la Polución. — Escala 1:5000. — [1984]. — 1 plano en 24 hojas ; 60x84 cm.

Consultado en: Gobierno Vasco, Viceconsejería de Medio Ambiente. — Vitoria.

34

Normas subsidiarias del planeamiento del municipio de Mondragón : esquema de instalaciones : suministro de energía eléctrica / Promotor: Ayuntamiento [de] Mondragón ; arquitecto: Javier Yeregui. — Escala 1:4000. — 1984. — 1 plano ; 95x148 cm.

Consultado en: DFG, Urbanismo. — San Sebastián.

35

Normas subsidiarias del planeamiento del municipio de Mondragón : clasificación del suelo / Promotor: Ayuntamiento [de] Mondragón ; arquitecto: Javier Yeregui. — *Escala 1:5000*. — 1984. — 1 plano ; 105x172 cm.

Consultado en: DFG, Urbanismo. — San Sebastián.

36

Mondragón : plano de la villa / International Publishing Projets. — *Escala 1:4000*. — Mondragón : el Ayuntamiento, 1985. — 1 plano : col. ; 49x69 cm. — Planimétrico. — Mapas insertos de las entidades de: Garagartza, Bedoña, Udala y Gesalibar. — Incluye callejero, informaciones de interés turístico y fotografías.

Consultado en: INGEBA, Biblioteca. — San Sebastián.

37

Plan especial del casco histórico : Mondragón : planes parciales en el entorno / Ayuntamiento de Mondragón ; estudio Seiss... [et al.]. — *Escala 1:2000*. — 1976. — 1 plano ; 42x63 cm.

Consultado en: DFG, Urbanismo. — San Sebastián.

38

Normas subsidiarias del planeamiento del municipio de Mondragón : clasificación del suelo y urbanizable : unidades de planeamiento / Promotor: Ayuntamiento [de] Mondragón ; arquitecto: Javier Yeregui. — *Escala 1:2000*. — 1984. — 1 plano ; 104x316 cm.

Consultado en: DFG, Urbanismo. — San Sebastián.

39

Normas subsidiarias del planeamiento del municipio de Mondragón : dotaciones en suelo urbano y urbanizable : sistemas generales y locales / Promotor: Ayuntamiento [de] Mondragón ; arquitecto: Javier Yeregui. — *Escala 1:2000*. — 1984. — 1 plano ; 104x316 cm.

Consultado en: DFG, Urbanismo. — San Sebastián.

40

Normas subsidiarias del planeamiento del municipio de Mondragón : red viaria : alineaciones y rasantes en suelo urbano y urbanizable / Promotor: Ayuntamiento [de] Mondragón ; arquitecto: Javier Yeregui. — *Escala 1:2000*. — 1984. — 1 plano ; 104x316 cm.

Consultado en: DFG, Urbanismo. — San Sebastián.

41

Normas subsidiarias del planeamiento del municipio de Mondragón : clasificación del suelo : sistemas generales y usos globales en suelo urbano y urbanizable / Promotor: Ayuntamiento [de] Mondragón ; arquitecto: Javier Yeregui. — *Escala 1:2000*. — 1984. — 1 plano ; 104x316 cm.

Consultado en: DFG, Urbanismo. — San Sebastián.

42

Distribución general de agua / Ayuntamiento de Arrasate. — *Escala 1:2000*. — 1987. — 1 plano ; 102x164 cm. — Incluye: barrios de: Garagartza, Bedoña, Gesalibar, Udala.

Consultado en: Ayuntamiento de Arrasate. — Arrasate.

43

Proyecto de la red de distribución de aguas de Mondragón : plano de distribución general / Ayuntamiento de Mondragón. — *Escala 1:1000*. — [1983]. — 1 plano en 6 hojas ; 76x104 cm.

Consultado en: DFG, Medio Ambiente. — San Sebastián.

44

Alumbrado público / Ayuntamiento de Arrasate ; I. Aguirre. — *Escala 1:1000*. — 1986. — 1 plano en 11 hojas ; dimensiones varias.

Consultado en: Ayuntamiento de Mondragón. — Mondragón.

45

Plan especial del casco histórico : Mondragón : propuesta alineaciones planta baja / Ayuntamiento de Mondragón ; estudio Seiss... [et al.]. — *Escala 1:500*. — 1976. — 1 plano ; 42x83 cm. Consultado en: DFG, Urbanismo. — San Sebastián.

46

Plan especial del casco histórico : Mondragón : propuesta alineaciones planta pisos / Ayuntamiento de Mondragón ; estudio Seiss... [et al.]. — *Escala 1:500*. — 1976. — 1 plano ; 42x82 cm. Consultado en: DFG, Urbanismo. — San Sebastián.

47

Plan especial del casco histórico : Mondragón : usos y equipamientos de servicios / Ayuntamiento de Mondragón ; estudio Seiss... [et al.]. — *Escala 1:500*. — 1976. — 1 plano ; 42x82 cm. Consultado en: DFG, Urbanismo. — San Sebastián.

48

Plan especial del casco histórico : Mondragón : tratamiento del suelo, textura y pavimentos / Ayuntamiento de Mondragón ; estudio Seiss... [et al.]. — *Escala 1:500*. — 1976. — 1 plano ; 42x82 cm. Consultado en: DFG, Urbanismo. — San Sebastián.

49

Plan especial del casco histórico : Mondragón : red de abastecimiento de agua : estado actual / Ayuntamiento de Mondragón ; estudio Seiss... [et al.]. — *Escala 1:500*. — 1976. — 1 plano ; 42x82 cm. Consultado en: DFG, Urbanismo. — San Sebastián.

50

Plan especial del casco histórico : Mondragón : red de alcantarillado : estado actual / Ayuntamiento de Mondragón ; estudio Seiss... [et al.]. — *Escala 1:500*. — 1976. — 1 plano ; 42x82 cm.

Consultado en: DFG, Urbanismo. — San Sebastián.

51

Plan especial del casco histórico : Mondragón : uso público y privado del suelo / Ayuntamiento de Mondragón ; estudio Seiss... [et al.]. — *Escala 1:500*. — 1976. — 1 plano ; 42x82 cm. Consultado en: DFG, Urbanismo. — San Sebastián.

52

Plan especial del casco histórico : Mondragón : red de alumbrado público / Ayuntamiento de Mondragón ; estudio Seiss... [et al.]. — *Escala 1:500*. — 1976. — 1 plano ; 42x82 cm. Consultado en: DFG, Urbanismo. — San Sebastián.

53

Plan especial del casco histórico : Mondragón : plano general de tipologías / Ayuntamiento de Mondragón ; estudio Seiss... [et al.]. — *Escala 1:500*. — 1976. — 1 plano ; 42x82 cm. Consultado en: DFG, Urbanismo. — San Sebastián.

54

[Saneamiento / Ayuntamiento de Mondragón]. — *Escala [1:500]*. — [1987]. — 1 plano en 4 hojas ; dimensiones varias. — En confección. Consultado en: Ayuntamiento de Mondragón. — Mondragón.

55

Red subterránea a M[edia] T[ensión] y B[aja] T[ensión] : Mondragón : sector... / Iberduero, San Sebastián. — *Escala 1:500*. — 198?. — 35 planos : col. ; 60x84 cm. + planos de redes subterráneas no incluidas en planos de sector (2 planos ; 60x84 cm.). — Planimétrico. — Incluye esquema de las arquetas de registro y de salida del centro de transformación. — Digitalizado en 1988.

Consultado en: Iberduero, Guetaria 13. — San Sebastián.

56 MUTRIKU

CARTOGRAFIA DE BASE, MATEMATICA, GEODESICA

1

Plano general [catastral] : Motrico / Ministerio de Hacienda, Servicio de Valoración Urbana ; Neurri. — *Escala 1:5000*. — 1971. — 1 plano en 8 hojas ; 62x84 cm. — Planimétrico.
Consultado en: DFG, Hacienda Foral. — San Sebastián.

2

Puerto de Motrico : Océano Atlántico Norte : Costa Norte de España / según los levantamientos efectuados por la Comisión Hidrográfica en 1901, con correcciones hasta 1973. — 1ª Ed., 4ª Reimp. — *Escala en el paralelo 43° 19' 1:5000 ; proyección de Mercator*. — Cadiz : Instituto Hidrográfico de la Marina, 1974. — 1 carta náutica : col. ; 48x29 cm. — Equidistancia de las isobatas: 5 metros.
Consultado en: Comandancia de Marina. — San Sebastián.

3

[Catastro de riqueza rústica : Mutriku / Diputación Foral de Guipúzcoa ; Neurri]. — *Escala aproximada [1:7000]*. — [1984-]. — 15 fotografías aéreas : col. ; 33x31 cm + fichas técnicas por parcela. — Vuelo de base: 1983. — Datos catastrales de 1954. — Fichas técnicas actualizadas. — Reducción de la fotografía aérea a escala 1:3000. Consultado en: DFG, Hacienda Foral. — San Sebastián.

4

[Plano zona urbana de Mutriku / Ayuntamiento de Mutriku]. — *Escala 1:2000*. — 1978. — 1 plano ; 55x84 cm. — Reducción del plano original escala 1:1000. Consultado en: Ayuntamiento de Mutriku. — Mutriku.

5

[Catastro de riqueza rústica : Mutriku / Diputación Foral de Guipúzcoa ; Neurri]. — *Escala aproximada [1:3000]*. — [1984-]. — 15 fotografías aéreas : col. ; 71x71 cm + fichas técnicas por parcela. — Vuelo de base: 1983. — Datos catastrales de 1954. — Fichas técnicas actualizadas. Consultado en: DFG, Hacienda Foral. — San Sebastián.

6

Ría del Deva : [margen izquierda] : Motrico-Deva / Ministerio obras públicas, Jefatura de Costas del Norte ; Neurri. — *Escala 1:1000*. — 1975. — 1 plano en 5 hojas ; 58x85 cm.
Consultado en: Ayuntamiento de Mutriku. — Mutriku.

7

[Centro urbano] Motrico / Ayuntamiento de Motrico ; Neurri. — *Escala 1:1000*. — 1978. — 1 plano en 4 hojas ; 58x85 cm. Consultado en: Ayuntamiento de Mutriku. — Mutriku.

8

[Zona de] Saturraran / Ayuntamiento [de Mutriku] ; Neurri. — *Escala 1:1000*. — 1987. — 1 plano en 3 hojas ; 57x89 cm. Consultado en: Ayuntamiento de Mutriku. — Mutriku.

9

Plano parcelario [catastral] : Motrico / Ministerio de Hacienda, Servicio de Valoración Urbana ; Neurri. — *Escala 1:500*. — 1971. — 1 plano en 17 hojas ; 62x84 cm + fichas técnicas. — Planimétrico. Consultado en: DFG, Hacienda Foral. — San Sebastián.

10

[Centro urbano] Motrico / Ayuntamiento de [Motrico] ; Neurri. — *Escala 1:500*. — 1978. — 1 plano en 5 hojas : col. ; 60x84 cm.

Consultado en: Ayuntamiento de Mutriku.
— Mutriku.

11

Deslinde del puerto de Mutriku : plano parcelario / Gobierno Vasco, Servicio de Puertos de Guipúzcoa ; topógrafo: M. M^a Lecuona. — *Escala 1:500*. — 1987. — 1 plano ; 74x114 cm.

Consultado en: Ayuntamiento de Mutriku.
— Mutriku.

CARTOGRAFIA FISIOGRAFICA

12

Estudio de evaluación de los recursos hidráulicos subterráneos del Territorio Histórico de Guipúzcoa : mapa hidrogeológico : área Azpeitia-Mutriku / Diputación Foral de Guipúzcoa ; MOPU, Dirección General de Obras Hidráulicas... [et al.]. — Revisado 1985. — *Escala 1:25000*. — 1985. — 1 mapa ; 92x103 cm. — Incluye: esquema de funcionamiento hidráulico ; esquema de distribución de áreas geológicas ; perfiles geológicos.

Consultado en: DFG, Medio Ambiente. — San Sebastián.

13

[Estudio de riesgos naturales del Territorio Histórico de Guipúzcoa (2^a fase)] : mapa de redes de drenaje del término de Motriku / [Diputación Foral de Guipúzcoa ; C.G.S. ; F. Tamés... et al.]. — *Escala 1:25000*. — [1986]. — 1 mapa ; 30x48 cm.

Consultado en: DFG, Medio Ambiente. — San Sebastián.

14

Áreas de baja pendiente [de] Motriku / [Ayuntamiento de Mutriku]. — *Escala 1:10000*. — [1981]. — 1 plano en 2 hojas ; 63x88 cm.

Consultado en: Ayuntamiento de Mutriku.
— Mutriku.

15

[Estudio de evaluación de los recursos hidráulicos subterráneos del Territorio Histórico de Guipúzcoa : inventario de puntos de agua] : Mutriku / [Diputación Foral de Guipúzcoa ; MOPU, Dirección General de Obras Hidráulicas]. — *Escala [1:10000]*. — [1984]. — 1 plano en 2 hojas ; 57x73 cm.

Consultado en: DFG, Medio Ambiente. — San Sebastián.

16

[Reconocimiento hidrogeológico de los alrededores de Motriko (Guipúzcoa)] : mapa geológico zona de Motriko / Euroestudios. — *Escala 1:5000*. — [1975]. — 2 planos ; 30x47 cm.

Consultado en: DFG, Medio Ambiente. — San Sebastián.

17

Estudio de ordenación del litoral de Guipúzcoa : Mutriku : mapa geológico de la playa del puerto de Mutriku / Diputación Foral de Guipúzcoa ; Eginai. — *Escala 1:5000*. — [1984]. — 1 plano ; 30x36 cm.

Consultado en: DFG, Medio Ambiente. — San Sebastián.

18

Estudio de ordenación del litoral de Guipúzcoa : Mutriku : mapa geológico de la playa de Saturarán y «siete playas» / Diputación Foral de Guipúzcoa ; Eginai. — *Escala 1:5000*. — [1984]. — 1 plano ; 29x53 cm.

Consultado en: DFG, Medio Ambiente. — San Sebastián.

19

Estudio de riesgos naturales del Territorio Histórico de Guipúzcoa (2^a fase) : mapa de procesos geológicos : Motriko / Diputación Foral de Guipúzcoa ; C.G.S. ; F. Tamés... [et al.]. — *Escala 1:5000*. — 1986. — 1 plano en 10 hojas ; 55x108 cm.

Consultado en: DFG, Medio Ambiente. — San Sebastián.

CARTOGRAFIA SOCIO-ECONOMICA

20

Estudio de ordenación del litoral de Guipúzcoa : Mutriku : rutas turísticas / Diputación Foral de Guipúzcoa ; Eginai. — *Escala 1:25000*. — [1984]. — 1 mapa ; 43x58 cm.

Consultado en: DFG, Medio Ambiente. — San Sebastián.

21

Plan de aprovechamiento de los recursos turísticos de los municipios no costeros de Guipúzcoa : comarca «Bajo Deva»: plan de aprovechamiento, necesidades / Secretaría de Estado de Turismo ; Ocinco-Eginai. — *Escala aproximada [1:14000]*. — 1981. — 1 plano ; 51x45 cm.

Consultado en: DFG, Medio Ambiente. — San Sebastián.

22

Plan de aprovechamiento de los recursos turísticos de los municipios no costeros de Guipúzcoa : comarca «Alto Deva»: recursos y oferta turística, situación actual / Secretaría de Estado de Turismo ; Ocinco-Eginai. — *Escala aproximada [1:14000]*. — 1981. — 1 plano ; 68x54 cm.

Consultado en: DFG, Medio Ambiente. — San Sebastián.

23

Infraestructura de comunicaciones [de] Motriku / [Ayuntamiento de Mutriku]. — *Escala 1:10000*. — [1981]. — 1 plano en 2 hojas ; 62x88 cm.

Consultado en: Ayuntamiento de Mutriku. — Mutriku.

24

Plan integral de abastecimiento y saneamiento Territorio Histórico de Guipúzcoa : esquema básico : abastecimiento Bajo Deva y Kosta / Diputación Foral de Guipúzcoa ; Sener. — *Escala 1:10000*. — 1985. — 1 plano en 2 hojas ; 60x85 cm.

Consultado en: DFG, Medio Ambiente. — San Sebastián.

25

Plan general de Mutriku : estructura orgánica : sistemas generales : esquema de la red de comunicaciones / [Ayuntamiento de Mutriku]. — *Escala 1:10000*. — [1985]. — 1 plano en 2 hojas ; 60x85 cm.

Consultado en: DFG, Urbanismo. — San Sebastián.

26

Plan de infraestructura sanitaria del litoral Guipuzcoano : municipio de Motrico / MOPU ; Diputación Provincial de Guipúzcoa... [et al.]. — *Escala 1:5000*. — 1973. — 1 plano : col. ; 31x50 cm.

Consultado en: DFG, Medio Ambiente. — San Sebastián.

27

Anteproyecto de la red de colectores generales de la cuenca del río Deba : localización de industrias / Gobierno Vasco, Política Territorial y Transportes ; IMPOLUSA, ingeniería de la polución. — *Escala 1:5000*. — [1984]. — 1 plano en 24 hojas ; 60x84 cm.

Consultado en: Gobierno Vasco, Viceconsejería de Medio Ambiente. — Vitoria.

28

Plan integral de abastecimiento y saneamiento Territorio Histórico de Guipúzcoa : emisario : Mutriku / Diputación Foral de Guipúzcoa ; Sener. — *Escala 1:5000*. — [1985]. — 1 plano ; 60x85 cm. — Incluye: esquemas de sección tipo trinchera mínima emisario anclado al lecho rocoso escala 1:50 ; perfil longitudinal escalas horizontal 1:5000 y vertical 1:1000.

Consultado en: DFG, Medio Ambiente. — San Sebastián.

29

Plan general de Mutriku : estructura orgánica : sistemas generales : usos globales / [Ayuntamiento de Mutriku]. — *Escala 1:5000*. — [1985]. — 1 plano en 8 hojas ; 60x85 cm.

Consultado en: DFG, Urbanismo. — San Sebastián.

30

Plan general de Mutriku : clasificación del suelo : referido al estado actual / [Ayuntamiento de Mutriku]. — *Escala 1:5000*. — [1985]. — 1 plano en 8 hojas ; 60x85 cm.

Consultado en: DFG, Urbanismo. — San Sebastián.

31

Reforma plan general : zonificación actual / Ayuntamiento [de Mutriku]. — *Escala 1:2000*. — 1974. — 1 plano ; 35x80 cm.

Consultado en: DFG, Urbanismo. — San Sebastián.

32

Reforma plan general : zonificación reformada / Ayuntamiento [de Mutriku]. — *Escala 1:2000*. — 1974. — 1 plano ; 35x80 cm.

Consultado en: DFG, Urbanismo. — San Sebastián.

33

Plan general de Motriko : [avance] : zonificación / [Ayuntamiento de Motriko]. — *Escala 1:2000*. — [1981]. — 8 planos ; 58x81 cm.

Consultado en: DFG, Urbanismo. — San Sebastián.

34

Plan general de Motriko : [avance] : clasificación del suelo / [Ayuntamiento de Motriko]. — *Escala 1:2000*. — [1981]. — 8 planos ; 58x81 cm.

Consultado en: DFG, Urbanismo. — San Sebastián.

35

Estudio de ordenación del litoral de Guipúzcoa : Mutriku : estudio del casco urbano / Diputación Foral de Guipúzcoa ; Eginai. — *Escala 1:2000*. — [1984]. — 1 plano ; 53x104 cm.

Consultado en: DFG, Medio Ambiente. — San Sebastián.

36

Estudio de ordenación del litoral de Guipúzcoa : Mutriku : actuaciones en playa / Diputación Foral de Guipúzcoa ;

Eginai. — *Escala 1:2000*. — [1984]. — 1 plano ; 61x82 cm.

Consultado en: DFG, Medio Ambiente (306/85). — San Sebastián.

37

Estudio de ordenación del litoral de Guipúzcoa : Mutriku : estudio del casco urbano / Diputación Foral de Guipúzcoa ; Eginai. — *Escala 1:2000*. — [1984]. — 1 plano ; 53x104 cm.

Consultado en: DFG, Medio Ambiente (306/85). — San Sebastián.

38

Estado de la edificación [de] Motriko / [Ayuntamiento de Motriko]. — *Escala 1:1000*. — [1981]. — 1 plano en 7 hojas ; 60x87 cm.

Consultado en: Ayuntamiento de Mutriku. — Mutriku.

39

Altura de los edificios [de] Motriko / [Ayuntamiento de Mutriku]. — *Escala 1:1000*. — [1981]. — 1 plano en 7 hojas ; 60x87 cm.

Consultado en: Ayuntamiento de Mutriku. — Mutriku.

40

Estructura comercial dotacional, de ocio [de] Motriko / [Ayuntamiento de Mutriku]. — *Escala 1:1000*. — [1981]. — 1 plano en 7 hojas ; 60x86 cm.

Consultado en: Ayuntamiento de Mutriku. — Mutriku.

41

Abastecimiento de agua [de] Motriko / [Ayuntamiento de Mutriku]. — *Escala 1:1000*. — [1981]. — 1 plano en 7 hojas ; 61x87 cm.

Consultado en: Ayuntamiento de Mutriku. — Mutriku.

42

Alumbrado público [de] Motriko / [Ayuntamiento de Mutriku]. — *Escala 1:1000*. — [1981]. — 1 plano en 7 hojas ; 61x87 cm.

Consultado en: Ayuntamiento de Mutriku. — Mutriku.

43

Red de saneamiento [de] Motriko / [Ayuntamiento de Mutriku]. — *Escala 1:1000*. — [1981]. — 1 plano en 7 hojas ; 61x87 cm.
Consultado en: Ayuntamiento de Mutriku. — Mutriku.

44

Energía eléctrica [de] Motriko / [Ayuntamiento de Mutriku]. — *Escala 1:1000*. — [1981]. — 1 plano en 7 hojas ; 61x87 cm.
Consultado en: Ayuntamiento de Mutriku. — Mutriku.

45

Plan general de Mutriku : red de energía eléctrica y conexión : red telefónica / [Ayuntamiento de Mutriku]. — *Escala 1:1000*. — [1985]. — 1 plano en 6 hojas ; 60x85 cm.
Consultado en: DFG, Urbanismo. — San Sebastián.

46

Plan general de Mutriku : red de saneamiento / [Ayuntamiento de Mutriku]. — *Escala 1:1000*. — [1985]. — 1 plano en 6 hojas ; 60x85 cm.
Consultado en: DFG, Urbanismo. — San Sebastián.

47

Plan general de Mutriku : abastecimiento de agua / [Ayuntamiento de Mutriku]. — *Escala 1:1000*. — [1985]. — 1 plano en 6 hojas ; 60x85 cm.
Consultado en: DFG, Urbanismo. — San Sebastián.

48

Plan general de Mutriku : ordenación / [Ayuntamiento de Mutriku]. — *Escala 1:1000*. — [1985]. — 1 plano en 6 hojas ; 50x85 cm.
Consultado en: DFG, Urbanismo. — San Sebastián.

49

Plan general de Mutriku : zonificación / [Ayuntamiento de Mutriku]. — *Escala 1:1000*. — [1985]. — 1 plano en 6 hojas ; 60x85 cm.

Consultado en: DFG, Urbanismo. — San Sebastián.

50

Plan general de Mutriku : estructura orgánica : sistemas generales : usos globales / [Ayuntamiento de Mutriku]. — *Escala 1:1000*. — [1985]. — 1 plano en 6 hojas ; 59x85 cm.
Consultado en: DFG, Urbanismo. — San Sebastián.

51

Plan general de Mutriku : clasificación del suelo : referido al estado actual / [Ayuntamiento de Mutriku]. — *Escala 1:1000*. — [1985]. — 1 plano en 6 hojas ; 59x83 cm.
Consultado en: DFG, Urbanismo. — San Sebastián.

52

Plan de limpieza de las playas de Guipúzcoa : Mutriku / Diputación Foral de Guipúzcoa ; Construcciones y Contratas. — *Escala 1:500*. — 1984. — 2 planos : col. ; 30x57 cm.
Consultado en: DFG, Medio Ambiente. — San Sebastián.

53

[Suelo urbanizable programado del casco urbano] : Mutriku : sector iglesia / [Ayuntamiento de Mutriku] ; Neurri. — *Escala 1:500*. — 1987. — 1 plano ; 92x98 cm.
Consultado en: Ayuntamiento de Mutriku. — Mutriku.

54

Red subterránea a M[edia] T[ensión] y B[aja] T[ensión] : Mutriku : sector... / Iberduero, San Sebastián. — *Escala 1:500*. — 1987. — 9 planos : col. ; 60x84 cm. — Planimétrico. — Incluye esquema de las arquetas de registro y de salida del centro de transformación. — Digitalizado en 1987.
Consultado en: Iberduero, Guetaria 13. — San Sebastián.

CARTOGRAFIA ECOLOGICA

55

Estudio de riesgos naturales del Territorio Histórico de Guipúzcoa (2ª fase)

: mapa de riesgos potenciales : Motrico / Diputación Foral de Guipúzcoa ; C.G.S... [et al.]. — *Escala 1:5000*. — 1986. — 1 plano en 10 hojas ; 55x96 cm. — Incluye: esquema de situación. Consultado en: DFG, Medio Ambiente. — San Sebastián.

57 MUTILOA**CARTOGRAFIA DE BASE, MATEMATICA, GEODESICA**

1

Plano general [catastral] : Mutiloa / Ministerio de Hacienda, Servicio de Valoración Urbana ; arquitecto: José M. de Iturriaga Dou. — *Escala 1:5000*. — 1970. — 1 plano en 2 hojas ; 63x87 cm. — Planimétrico. Consultado en: DFG, Hacienda Foral. — San Sebastián.

2

[Catastro de riqueza rústica : Mutiloa / Diputación Foral de Guipúzcoa ; Neurri]. — *Escala aproximada [1:7000]*. — [1984-]. — 8 fotografías aéreas : col. ; 33x31 cm + fichas técnicas por parcela. — Vuelo de base: 1983. — Datos catastrales de 1954. — Fichas técnicas actualizadas. — Reducción de la fotografía aérea a escala 1:3000. Consultado en: DFG, Hacienda Foral. — San Sebastián.

3

[Casco urbano de] Mutiloa-Zerain / Diputación Foral de Guipúzcoa, Cartografía. — *Escala 1:5000* — [1985] — 1 plano ; 60x84 cm. — Vuelo de base 1983. — Coordenadas UTM. — Derivado del plano a escala 1:5000 de la provincia. Consultado en: DFG, Información Territorial.

4

Mutiloa : topografía zona Mutiloa : mina Troya : terrenos de la cantera : parcela número 13, polígono número 10 / Exploración Minera Internacional España. — *Escala 1:5000*. — 1986. — 1 plano : col. ; 65x83 cm.

Consultado en: Ayto de Mutiloa. — Mutiloa.

5

[Catastro de riqueza rústica : Mutiloa / Diputación Foral de Guipúzcoa ; Neurri]. — *Escala aproximada [1:3000]*. — [1984-]. — 8 fotografías aéreas : col. ; 71x71 cm + fichas técnicas por parcela. — Vuelo de base: 1983. — Datos catastrales de 1954. — Fichas técnicas actualizadas.

Consultado en: DFG, Hacienda Foral. — San Sebastián.

6

Plano parcelario [catastral] : Mutiloa / Ministerio de Hacienda, Servicio de Valoración Urbana ; arquitecto: José M. de Iturriaga Dou. — *Escala 1:5000*. — 1970. — 1 plano : col. ; 62x86 cm + fichas técnicas. — Planimétrico.

Consultado en: DFG, Hacienda Foral. — San Sebastián.

CARTOGRAFIA FISIOGRAFICA

7

[Proyecto de] presa de Barrendiola, estudio de canteras : plano fotogeológico / Confederación Hidrográfica del Norte de España ; Geotécnia y Cimientos... [et al.]. — *Escala aproximada [1:30000]*. — 1973. — 1 plano ; 52x93 cm.

Consultado en: DFG, Medio Ambiente. — San Sebastián.

8

Mutiloa : planta Troya-Cantera : dique de esteriles : plano geológico del terreno — *Escala 1:10000*. — 1986. — 1 plano ; 59x83 cm. — Incluye: mapa inserto. Consultado en: Ayto de Mutiloa. — Mutiloa.

CARTOGRAFIA SOCIO-ECONOMICA

9

Plan de aprovechamiento de los recursos turísticos de los municipios no costeros de Guipúzcoa : comarca «Goierri»: plan de aprovechamiento, necesidades / Secretaría de Estado de Turismo ; Ocínco-Eginai. — *Escala aproximada [1:14000]*. — 1981. — 1 plano ; 67x59 cm.

Consultado en: DFG, Medio Ambiente. — San Sebastián.

10

Plan de aprovechamiento de los recursos turísticos de los municipios no costeros de Guipúzcoa : comarca «Goierri»: recursos y oferta turística, situación actual / Secretaría de Estado de Turismo ; Ocínco-Eginai. — *Escala aproximada [1:14000]*. — 1981. — 1 plano ; 67x54 cm.

Consultado en: DFG, Medio Ambiente. — San Sebastián.

11

Estudio y comparación de alternativas para abastecimiento y otros usos de

agua en la comarca del Goierri : planta general de distribuciones / Diputación Foral de Guipúzcoa ; ingeniero: José María Elósegui. — *Escala 1:10000*. — 1982. — 1 plano : col. ; 75x139 cm.

Consultado en: DFG, Medio Ambiente. — San Sebastián.

12

Plano de regulación y utilización de recursos hidráulicos de la provincia de Guipúzcoa : Alto Oria / MOPU ; Diputación Provincial de Guipúzcoa... [et al.]. — *Escala 1:5000*. — 1971. — 1 plano ; 53x77 cm.

Consultado en: DFG, Medio Ambiente. — San Sebastián.

13

Estudio urbanístico y recogida de información urbanística básica de 36 municipios de la provincia de Guipúzcoa : definición de criterios para su ordenación urbana : estudio urbanístico de Mutiloa : información urbanística / [Ministerio de la Vivienda, Dirección General de Urbanismo] ; Estudio Medem. — *Escala 1:5000*. — 1977. — 1 plano ; 71x128 cm.

Consultado en: DFG, Urbanismo. — San Sebastián.

14

Delimitación de suelo urbano : redes de abastecimiento / Promotor: Diputación Foral de Gipuzkoa ; arquitecto: Amadeo Aizpurua. — *Escala 1:5000*. — 1980. — 1 plano ; 61x138 cm.

Consultado en: DFG, Urbanismo. — San Sebastián.

15

Delimitación de suelo urbano : calificación del suelo (urbano, no urbanizable y de protección) / Promotor: Diputación Foral de Gipuzkoa ; arquitecto: Amadeo Aizpurua. — *Escala 1:5000*. — 1980. — 1 plano ; 62x139 cm.

Consultado en: DFG, Urbanismo. — San Sebastián.

16

Estudio y comparación de alternativas para abastecimiento y otros usos de

agua en la comarca del Goierri : embalse del Alto Deba / Diputación Foral de Guipúzcoa ; ingeniero: José María Elósegui. — *Escala 1:5000*. — 1982. — 1 plano ; 60x85 cm.
Consultado en: DFG, Medio Ambiente. — San Sebastián.

17

Estudio y comparación de alternativas para abastecimiento y otros usos de agua en la comarca del Goierri : embalse del Estanda / Diputación Foral de Guipúzcoa ; ingeniero: José María Elósegui. — *Escala 1:5000*. — 1982. — 1 plano ; 60x84 cm.
Consultado en: DFG, Medio Ambiente. — San Sebastián.

18

Mutiloa : red de abastecimiento de agua : distribución / Ayuntamiento de Mutiloa ; arquitecto técnico: Iñaki Ondarra Múgika. — *Escala 1:5000*. — 1985. — 1 plano : col. ; 30x64 cm.
Consultado en: Ayto de Mutiloa. — Mutiloa.

19

Mutiloa : barrio de Liernia : proyecto de red de saneamiento : plano de planta general / Ayuntamiento de Mutiloa ; aparejador: Iñaki Ondarra Múgika. — *Escala 1:5000*. — 1985. — 1 plano ; 31x20 cm.
Consultado en: Ayto de Mutiloa. — Mutiloa.

20

Red de abastecimiento de agua : distribución / [Ayuntamiento de Mutiloa] ; arquitecto: Iñaki Ondarra Múgika. — *Escala 1:5000*. — 1985. — 1 plano : col. ; 30x64 cm.
Consultado en: DFG, Medio Ambiente. — San Sebastián.

21

Mutiloa : mina Troya-Cantera : situación cantera / Exploración Minera Internacional España. — *Escala 1:5000*. — 1986. — 1 plano ; 59x80 cm.
Consultado en: Ayto de Mutiloa. — Mutiloa.

22

Delimitación de suelo urbano : delimitación de casco urbano / Promotor: Diputación Foral de Gipuzkoa ; arquitecto: Amadeo Aizpurua. — *Escala 1:1000*. — 1980. — 1 plano ; 52x84 cm.
Consultado en: DFG, Urbanismo. — San Sebastián.

23

Delimitación de suelo urbano : usos de casco urbano / Promotor: Diputación Foral de Gipuzkoa ; arquitecto: Amadeo Aizpurua. — *Escala 1:1000*. — 1980. — 1 plano ; 52x84 cm.
Consultado en: DFG, Urbanismo. — San Sebastián.

24

Delimitación de suelo urbano : planta general de casco urbano / Promotor: Diputación Foral de Gipuzkoa ; arquitecto: Amadeo Aizpurua. — *Escala 1:1000*. — 1980. — 1 plano ; 51x84 cm.
Consultado en: DFG, Urbanismo. — San Sebastián.

25

Delimitación de suelo urbano : instalación de casco urbano / Promotor: Diputación Foral de Gipuzkoa ; arquitecto: Amadeo Aizpurua. — *Escala 1:1000*. — 1980. — 1 plano ; 52x84 cm.
Consultado en: DFG, Urbanismo. — San Sebastián.

26

Recogida de datos de saneamiento : red de saneamiento : Mutiloa / Diputación de Guipúzcoa ; Gain ; Angel de Simón Arasti. — *Escala 1:1000*. — 1983. — 1 plano ; 60x82 cm.
Consultado en: DFG, Medio Ambiente. — San Sebastián.

27

Recogida de datos de saneamiento : bajantes de pluviales : Mutiloa / Diputación de Guipúzcoa ; Gain ; Angel de Simón Arasti. — *Escala 1:1000*. — 1983. — 1 plano ; 60x82 cm.
Consultado en: DFG, Medio Ambiente. — San Sebastián.

28

Mutiloa : mina Troya-Cantera : situación cantera — *Escala 1:1000*. — 1986. — 1 plano ; 76x59 cm.

Consultado en: Ayto de Mutiloa. — Mutiloa.

29

Delimitación de suelo urbano : ordenación de suelo urbano / Promotor: Diputación Foral de Gipuzkoa ; arquitecto: Amadeo Aizpuru. — *Escala 1:500*. —

1980. — 1 plano ; 75x116 cm.

Consultado en: DFG, Urbanismo. — San Sebastián.

30

Mutiloa : urbanización núcleo urbano (segunda fase) : emplazamiento / Ayuntamiento de Mutiloa ; arquitecto técnico: Iñaki Ondarra Múgika. — *Escala 1:500*. — 1982. — 1 plano ; 31x36 cm. Consultado en: Ayto de Mutiloa. — Mutiloa.

58 OLABERRIA

CARTOGRAFIA DE BASE, MATEMATICA, GEODESICA

1

Plano general [catastral] : Olaberria / Ministerio de Hacienda, Servicio de Valoración Urbana. — *Escala 1:5000*. — 1975. — 1 plano en 2 hojas ; 64x87 cm. — Planimétrico.

Consultado en: DFG, Hacienda Foral. — San Sebastián.

2

[Catastro de riqueza rústica : Olaberria / Diputación Foral de Guipúzcoa ; Neurri]. — *Escala aproximada [1:7000]*. — [1984]. — 5 fotografías aéreas : col. ; 33x31 cm + fichas técnicas por parcela. — Vuelo de base: 1983. — Datos catastrales de 1954. — Fichas técnicas actualizadas. — Reducción de la fotografía aérea a escala 1:3000. Consultado en: DFG, Hacienda Foral. — San Sebastián.

3

[Cascos urbanos de] Lazkao-Olaberria / Diputación Foral de Guipúzcoa, Cartografía. — *Escala 1:5000* — [1985] — 1 plano ; 60x84 cm. — Vuelo de base 1983. — Coordenadas UTM. — Derivado del plano a escala 1:5000 de la provincia.

Consultado en: DFG, Información Territorial.

4

[Catastro de riqueza rústica : Olaberria / Diputación Foral de Guipúzcoa ; Neurri]. — *Escala aproximada [1:3000]*. — [1984]. — 5 fotografías aéreas : col. ; 71x71 cm + fichas técnicas por parcela. — Vuelo de base: 1983. — Datos catastrales de 1954. — Fichas técnicas actualizadas 1987.

Consultado en: DFG, Hacienda Foral. — San Sebastián.

5

Plano parcelario [catastral] : Olaberria / Ministerio de Hacienda, Servicio de Valoración Urbana. — *Escala 1:1000*. — 1975. — 1 plano en 4 hojas ; 64x87 cm + fichas técnicas. — Planimétrico.

Consultado en: DFG, Hacienda Foral. — San Sebastián.

6

[Plano parcelario de] Olaberria / Ayuntamiento de Olaberria ; Neurri. — *Escala 1:1000*. — 1980 — 1 plano en 20 hojas : col. ; 60x85 cm. — Equidistancia de las curvas de nivel 1 metro.

Consultado en: Ayuntamiento de Olaberria. — Olaberria.

CARTOGRAFIA FISIOGRAFICA

7

Plan general de abastecimiento y saneamiento del Territorio Histórico de Guipúzcoa : mapa geológico y perfil longitudinal : depósito K2-Beasain / Diputación Foral de Guipúzcoa ; Sener ; Geotheknika... [et al.]. — *Escala 1:5000*. — 1985. — 1 plano en 3 hojas ; 60x85 cm. — Incluye: perfil longitudinal a escala horizontal 1:5000, vertical 1:500. Consultado en: DFG, Medio Ambiente. — San Sebastián.

CARTOGRAFIA SOCIO-ECONOMICA

8

Olaberria : plan general de ordenación : término municipal y red de caminos / [Ayuntamiento de Olaberria]. — *Escala 1:10000*. — 1967. — 1 plano ; 60x56 cm. Consultado en: DFG, Urbanismo. — San Sebastián.

9

Olaberria : plan general de ordenación : término municipal y red de caminos / [Ayuntamiento de Olaberria] ; arquitecto: I. Lasquibar. — *Escala 1:10000*. — 1972. — 1 plano ; 59x55 cm. Consultado en: DFG, Urbanismo. — San Sebastián.

10

Plan de aprovechamiento de los recursos turísticos de los municipios no costeros de Guipúzcoa : comarca «Goierrri»: plan de aprovechamiento, necesidades / Secretaría de Estado de Turismo ; Ocínco-Eginai. — *Escala aproximada [1:14000]*. — 1981. — 1 plano ; 67x59 cm. Consultado en: DFG, Medio Ambiente. — San Sebastián.

11

Plan de aprovechamiento de los recursos turísticos de los municipios no

costeros de Guipúzcoa : comarca «Goierrri»: recursos y oferta turística, situación actual / Secretaría de Estado de Turismo ; Ocínco-Eginai. — *Escala aproximada [1:14000]*. — 1981. — 1 plano ; 67x54 cm.

Consultado en: DFG, Medio Ambiente. — San Sebastián.

12

Estudio y comparación de alternativas para abastecimiento y otros usos de agua en la comarca del Goierrri : planta general de distribuciones / Diputación Foral de Guipúzcoa ; ingeniero: José María Elósegui. — *Escala 1:10000*. — 1982. — 1 plano : col. ; 75x139 cm.

Consultado en: DFG, Medio Ambiente. — San Sebastián.

13

Plan integral de abastecimiento y saneamiento Territorio Histórico de Guipúzcoa : esquema básico : abastecimiento Goierrri / Diputación Foral de Guipúzcoa ; Sener. — *Escala 1:10000*. — 1985. — 1 plano en 3 hojas ; 60x85 cm. Consultado en: DFG, Medio Ambiente. — San Sebastián.

14

Plan integral de abastecimiento y saneamiento Territorio Histórico de Guipúzcoa : esquema básico : saneamiento Goierrri / Diputación Foral de Guipúzcoa ; Sener. — *Escala 1:10000*. — 1985. — 1 plano ; 60x85 cm.

Consultado en: DFG, Medio Ambiente. — San Sebastián.

15

Plan de regulación y utilización de recursos hidráulicos de la provincia de Guipúzcoa : Alto Ego / MOPU ; Diputación Provincial de Guipúzcoa... [et al.]. — *Escala 1:5000*. — 1971. — 1 plano ; 46x96 cm.

Consultado en: DFG, Medio Ambiente. — San Sebastián.

16

Estudio urbanístico y recogida de información urbanística básica de 36 municipios de la provincia de Guipúz-

coa : definición de criterios para su ordenación urbana : estudio urbanístico de Olaberria : información urbanística / [Ministerio de la Vivienda, Dirección General de Urbanismo] ; estudio Medem. — *Escala 1:5000*. — 1977. — 1 plano ; 106x66 cm.

Consultado en: DFG, Urbanismo. — San Sebastián.

17

Red de distribución de gas natural en Guipúzcoa : zona 4 / ENEGAS ; Sener-Otp... [et al.]. — *Escala 1:5000*. — 1980. — 1 plano en 5 hojas ; 55x93 cm.

Consultado en: DFG, Medio Ambiente. — San Sebastián.

18

Normas subsidiarias de planeamiento urbanístico de Olaberria : documento para aprobación inicial : esquemas generales de infraestructuras / Ayuntamiento de Olaberria ; arquitectos: Manuel Jimenez, Alberto Zabala — *Escala 1:5000*. — 1986. — 3 planos en 1 hoja ; 87x211 cm. Consultado en: DFG, Urbanismo. — San Sebastián.

19

Normas subsidiarias de planeamiento urbanístico de Olaberria : documento para aprobación inicial : estructura orgánica del territorio, usos globales / Ayuntamiento de Olaberria ; arquitectos: Manuel Jimenez, Alberto Zabala — *Escala 1:5000*. — 1986. — 1 plano ; 114x85 cm. Consultado en: DFG, Urbanismo. — San Sebastián.

20

Normas subsidiarias de planeamiento urbanístico de Olaberria : documento para aprobación inicial : clasificación del suelo / Ayuntamiento de Olaberria ; arquitectos: Manuel Jimenez, Alberto Zabala — *Escala 1:5000*. — 1986. — 1 plano ; 114x87 cm.

Consultado en: DFG, Urbanismo. — San Sebastián.

21

Normas subsidiarias de planeamiento urbanístico de Olaberria : documento

para aprobación provisional : clasificación del suelo / Ayuntamiento de Olaberria ; arquitectos: Manuel Jimenez, Alberto Zabala — *Escala 1:5000*. — 1987. — 1 plano ; 114x85 cm.

Consultado en: DFG, Urbanismo. — San Sebastián.

22

Normas subsidiarias de planeamiento urbanístico de Olaberria : documento para aprobación provisional : estructura orgánica del territorio : usos globales del suelo / Ayuntamiento de Olaberria ; arquitectos: Manuel Jimenez, Alberto Zabala — *Escala 1:5000*. — 1987. — 1 plano ; 114x85 cm.

Consultado en: DFG, Urbanismo. — San Sebastián.

23

Olaberria : plan general de ordenación : [plano de servicios generales] / [Ayuntamiento de Olaberria] ; arquitecto: I. Lasquibar. — *Escala 1:2000*. — 1972. — 1 plano ; 145x271 cm.

Consultado en: DFG, Urbanismo. — San Sebastián.

24

Olaberria : plan general de ordenación : división en polígonos / [Ayuntamiento de Olaberria] ; arquitecto: I. Lasquibar. — *Escala 1:2000*. — 1972. — 1 plano ; 144x251 cm.

Consultado en: DFG, Urbanismo. — San Sebastián.

25

Plan integral de abastecimiento y saneamiento Territorio Histórico de Guipúzcoa : conducciones de abastecimiento del Goiherri : tramo depuradora Arriaran-Legorreta : planta y perfil longitudinal / Diputación Foral de Guipúzcoa ; Sener. — *Escala 1:2000*. — 1985. — 1 plano en 11 hojas ; 60x85 cm. — Incluye: perfil longitudinal escala vertical 1:400 y horizontal 1:2000.

Consultado en: DFG, Medio Ambiente. — San Sebastián.

26

Plan integral de abastecimiento y saneamiento Territorio Histórico de Guipúzcoa : conducciones de abastecimiento del Goiherri : tramo Antzizar (Beasain)-Idiazabal : planta y perfil longitudinal / Diputación Foral de Guipúzcoa ; Sener. — *Escala 1:2000*. — 1985. — 1 plano en 4 hojas ; 60x85 cm. — Incluye: perfil longitudinal escala vertical 1:400 y horizontal 1:2000.
Consultado en: DFG, Medio Ambiente. — San Sebastián.

27

Olaberria : plan general de ordenación : estado actual / [Ayuntamiento de Olaberria]. — *Escala 1:1000*. — 1967. — 1 plano ; 58x246 cm.
Consultado en: DFG, Urbanismo. — San Sebastián.

28

Olaberria : plan general de ordenación : zonificación, edificabilidad y división de polígonos / [Ayuntamiento de Olaberria]. — *Escala 1:1000*. — 1967. — 1 plano ; 59x225 cm.
Consultado en: DFG, Urbanismo. — San Sebastián.

29

Olaberria : plan general de ordenación : estado actual / [Ayuntamiento de Olaberria] ; arquitecto: I. Lasquibar. — *Escala 1:1000*. — 1972. — 1 plano ; 57x247 cm.
Consultado en: DFG, Urbanismo. — San Sebastián.

30

Olaberria : plan general de ordenación : zonificación, edificabilidad y división de polígonos / [Ayuntamiento de Olaberria] ; arquitecto: I. Lasquibar. — *Escala 1:1000*. — 1972. — 1 plano ; 59x224 cm.
Consultado en: DFG, Urbanismo. — San Sebastián.

31

Recogida de datos de saneamiento : red de saneamiento : Olaberria I / Diputación de Guipúzcoa ; Gain ; Angel de Simón Arastii. — *Escala 1:1000*. — 1983. — 1 plano ; 60x82 cm.

Consultado en: DFG, Medio Ambiente. — San Sebastián.

32

Normas subsidiarias de planeamiento urbanístico de Olaberria : documento para aprobación provisional : Vega de Yurre : red viaria y usos del suelo, alineaciones y alturas de edificación / Ayuntamiento de Olaberria ; arquitectos: Manuel Jimenez, Alberto Zabala — *Escala 1:1000*. — 1987. — 1 plano ; 61x229 cm.
Consultado en: DFG, Urbanismo. — San Sebastián.

33

Normas subsidiarias de planeamiento urbanístico de Olaberria : documento para aprobación provisional : Vega de Yurre : delimitación y división territorial / Ayuntamiento de Olaberria ; arquitectos: Manuel Jimenez, Alberto Zabala — *Escala 1:1000*. — 1987. — 1 plano ; 61x209 cm.
Consultado en: DFG, Urbanismo. — San Sebastián.

34

Olaberria : plan general de ordenación : casco urbano / [Ayuntamiento de Olaberria]. — *Escala 1:500*. — 1967. — 1 plano ; 60x75 cm.
Consultado en: DFG, Urbanismo. — San Sebastián.

35

Olaberria : plan general de ordenación : estado actual y delimitación de polígonos / [Ayuntamiento de Olaberria] ; arquitecto: I. Lasquibar. — *Escala 1:500*. — 1972. — 2 planos ; 93x126 y 60x293 cm.
Consultado en: DFG, Urbanismo. — San Sebastián.

36

Olaberria : plan general de ordenación : casco urbano / [Ayuntamiento de Olaberria] ; arquitecto: I. Lasquibar. — *Escala 1:500*. — 1972. — 1 plano ; 60x75 cm.
Consultado en: DFG, Urbanismo. — San Sebastián.

37

Normas subsidiarias de planeamiento urbanístico de Olaberria : documento para aprobación inicial : casco de Olaberria : propuesta de estructura urbana / Ayuntamiento de Olaberria ; arquitectos: Manuel Jimenez, Alberto Zabala — *Escala 1:500*. — 1986. — 1 plano ; 73x106 cm.

Consultado en: DFG, Urbanismo. — San Sebastián.

38

Normas subsidiarias de planeamiento urbanístico de Olaberria : documento para aprobación inicial : casco de Olaberria : red viaria, usos del suelo, alineaciones y alturas de edificación / Ayuntamiento de Olaberria ; arquitectos: Manuel Jimenez, Alberto Zabala — *Escala 1:500*. — 1986. — 1 plano ; 73x105 cm. Consultado en: DFG, Urbanismo. — San Sebastián.

39

Normas subsidiarias de planeamiento urbanístico de Olaberria : documento para aprobación inicial : casco de Olaberria : estado actual / Ayuntamiento de

Olaberria ; arquitectos: Manuel Jimenez, Alberto Zabala — *Escala 1:500*. — 1986. — 1 plano ; 73x106 cm.

Consultado en: DFG, Urbanismo. — San Sebastián.

40

Normas subsidiarias de planeamiento urbanístico de Olaberria : documento para aprobación provisional : casco de Olaberria : delimitación y división territorial / Ayuntamiento de Olaberria ; arquitectos: Manuel Jimenez, Alberto Zabala — *Escala 1:500*. — 1987. — 1 plano ; 74x106 cm.

Consultado en: DFG, Urbanismo. — San Sebastián.

41

Red subterránea a M[edia] T[ensión] y B[aja] T[ensión] : Olaberria : sector... / Iberduero, San Sebastián. — *Escala 1:500*. — 198?. — 5 planos : col. ; 60x84 cm. — Planimétrico. — Incluye esquema de las arquetas de registro y de salida del centro de transformación. — Prevista su digitalización en 1989.

Consultado en: Iberduero, Guetaria 13. — San Sebastián.

59 OÑATI

CARTOGRAFIA DE BASE, MATEMATICA, GEODESICA

1

Plano general [catastral] : Oñate / Ministerio de Hacienda, Servicio de Valoración Urbana. — *Escala 1:5000*. — [1970]. — 1 plano en 18 hojas ; 63x92 cm. — Planimétrico.

Consultado en: DFG, Hacienda Foral. — San Sebastián.

2

Plano fotogramétrico de los montes de U.P. nº 99 y 101, «Araoz» y «Txirikilaleku», propiedad del Ayuntamiento de Oñate : [parcelario por especies] / Diputación Foral de Guipúzcoa ; ICONA. — *Escala 1:5000*. — 1981. — 1 plano ; col. ; 84x102 cm. — Incluye: año de repoblación, superficie y resumen por especies. Consultado en: DFG, Montes. — San Sebastián.

3

Plano fotogramétrico del monte «Aloña-Ciarra» n° 98 de U.P. y de unas parcelas, propiedad del Ayt° de Oñate : [parcelario por especies] / Diputación Foral de Guipúzcoa ; ICONA. — *Escala 1:5000*. — 1981. — 1 plano : col. ; 53x256 cm. — Incluye: año de repoblación, superficie y resumen por especies. Consultado en: DFG, Montes. — San Sebastián.

4

Plano fotogramétrico de los montes de U.P. n° 100 y 102, «Artía» y «Surcruz», propiedad del Ayt° de Oñate : [parcelario por especies] / Diputación Foral de Guipúzcoa ; ICONA. — *Escala 1:5000*. — 1982. — 1 plano : col. ; 102x230 cm. — Incluye: año de repoblación, superficie y resumen por especies. Consultado en: DFG, Montes. — San Sebastián.

5

[Catastro de riqueza rústica : Oñati] / Diputación Foral de Guipúzcoa ; Neurri]. — *Escala aproximada [1:7000]*. — [1984 -]. — 56 fotografías aéreas : col. ; 33x31 cm + fichas técnicas por parcela. — Vuelo de base: 1983. — Datos catastrales de 1954. — Fichas técnicas actualizadas. — Reducción de la fotografía aérea a escala 1:3000. Consultado en: DFG, Hacienda Foral. — San Sebastián.

6

Oñate : plan general : [parcelario] / Ayuntamiento de Oñate]. — *Escala 1:2000*. — [1958]. — 1 plano ; 79x94 cm. Consultado en: DFG, Urbanismo. — San Sebastián.

7

[Catastro de riqueza rústica : Oñati] / Diputación Foral de Guipúzcoa ; Neurri]. — *Escala aproximada [1:3000]*. — [1984 -]. — 56 fotografías aéreas : col. ; 71x71 cm + fichas técnicas por parcela. — Vuelo de base: 1983. — Datos catastrales de 1954. — Fichas técnicas actualizadas. Consultado en: DFG, Hacienda Foral. — San Sebastián.

8

Normas subsidiarias de planeamiento de Oñati : área II.1 : parcelario / Ayuntamiento de Oñati ; arquitecto: Angel de la Hoz. — *Escala 1:1000*. — 1985. — 1 plano ; 43x80 cm. Consultado en: DFG, Urbanismo. — San Sebastián.

9

Normas subsidiarias de planeamiento de Oñati : área I.35 : parcelario / Ayuntamiento de Oñati ; arquitecto: Angel de la Hoz. — *Escala 1:1000*. — 1985. — 1 plano ; 42x30 cm. Consultado en: DFG, Urbanismo. — San Sebastián.

10

Normas subsidiarias de planeamiento de Oñati : área I.34 : parcelario / Ayuntamiento de Oñati ; arquitecto: Angel de la Hoz. — *Escala 1:1000*. — 1985. — 1 plano ; 42x30 cm. Consultado en: DFG, Urbanismo. — San Sebastián.

11

Normas subsidiarias de planeamiento de Oñati : área I.29 : parcelario / Ayuntamiento de Oñati ; arquitecto: Angel de la Hoz. — *Escala 1:1000*. — 1985. — 1 plano ; 42x63 cm. Consultado en: DFG, Urbanismo. — San Sebastián.

12

Normas subsidiarias de planeamiento de Oñati : área I.21 : parcelario / Ayuntamiento de Oñati ; arquitecto: Angel de la Hoz. — *Escala 1:1000*. — 1985. — 1 plano ; 43x30 cm. Consultado en: DFG, Urbanismo. — San Sebastián.

13

Plano parcelario [catastral] : Oñate / Ministerio de Hacienda, Servicio de Valoración Urbana. — *Escala 1:500*. — [1970]. — 1 plano en 23 hojas ; dimensiones varias + fichas técnicas. — Planimétrico. Consultado en: DFG, Hacienda Foral. — San Sebastián.

14

Normas subsidiarias de planeamiento de Oñati : área I.32 : parcelario, estado actual / Ayuntamiento de Oñati ; arquitecto: Angel de la Hoz. — *Escala 1:500*. — 1985. — 1 plano ; 43x63 cm.
Consultado en: DFG, Urbanismo. — San Sebastián.

15

Normas subsidiarias de planeamiento de Oñati : área 1.9 : parcelario, estado actual / Ayuntamiento de Oñati ; arquitecto: Angel de la Hoz. — *Escala 1:500*. — 1985. — 1 plano ; 43x30 cm.
Consultado en: DFG, Urbanismo. — San Sebastián.

16

Normas subsidiarias de planeamiento de Oñati : área 1.9 : topográfico / Ayuntamiento de Oñati ; arquitecto: Angel de la Hoz. — *Escala 1:500*. — 1985. — 1 plano ; 43x30 cm.
Consultado en: DFG, Urbanismo. — San Sebastián.

CARTOGRAFIA FISIOGRAFICA

17

[Estudio de contaminación del agua de los embalses de Aixola y Urkulu] : cuenca de Urkulu: cubierta vegetal / [Diputación Foral de Guipúzcoa]. — [*Escala no determinada*]. — [1986]. — 1 plano ; 42x73 cm.
Consultado en: DFG, Medio Ambiente. — San Sebastián.

18

[Proyecto de] presa de Barrendiola, estudio de canteras : plano fotogeológico / Confederación Hidrográfica del Norte de España ; Geotecnica y Cimientos... [et al.]. — *Escala aproximada [1:30000]*. — 1973. — 1 mapa ; 52x93 cm.
Consultado en: DFG, Medio Ambiente. — San Sebastián.

19

Estudio del medio físico : Oñati : geomorfología y pendientes / Diputación Foral [de Guipúzcoa] ; Aranzadi Zientzi Elkartea... [et al.]. — *Escala 1:25000*. — 1981. — 1 mapa ; 81x50 cm.
Consultado en: DFG, Montes. — San Sebastián.

20

Estudio del medio físico : Oñati : geología / Diputación Foral [de Guipúzcoa] ; Aranzadi Zientzi Elkartea. — *Escala 1:25000*. — 1982. — 1 mapa ; 80x50 cm.
Consultado en: DFG, Montes. — San Sebastián.

21

Estudio del medio físico : Oñati : paisaje / Diputación Foral [de Guipúzcoa] ; Aranzadi Zientzi Elkartea... [et al.]. — *Escala 1:25000*. — [1982]. — 1 mapa ; 81x50 cm.
Consultado en: DFG, Montes. — San Sebastián.

22

Estudio del medio físico : Oñati : edafología / Diputación Foral [de Guipúzcoa] ; Aranzadi Zientzi Elkartea... [et al.]. — *Escala 1:25000*. — 1982. — 1 mapa ; 81x50 cm.
Consultado en: DFG, Montes. — San Sebastián.

23

Estudio del medio físico : Oñati : vegetación / Diputación Foral [de Guipúzcoa] ; Aranzadi Zientzi Elkartea... [et al.]. — *Escala 1:25000*. — 1982. — 1 mapa ; 81x51 cm.
Consultado en: DFG, Montes. — San Sebastián.

24

Plan especial de protección y ordenación de la cuenca de Urkulu : avance : información hidrogeológica : pendientes / Diputación Foral de Guipúzcoa ; INYPSA... [et al.]. — *Escala 1:25000*. — 1985. — 1 mapa ; 41x67 cm.
Consultado en: DFG, Medio Ambiente (331/85). — San Sebastián.

25

Plan integral de abastecimiento y saneamiento Territorio Histórico de Guipúzcoa : trasvase a Barrendiola, cuenca propia y cuencas analizadas / Diputación Foral de Guipúzcoa ; Sener. — *Escala 1:10000*. — 1985. — 1 plano ; 60x85 cm.

Consultado en: DFG, Medio Ambiente. — San Sebastián.

26

Plan especial de protección y ordenación de la cuenca de Urkulu : avance-información hidrogeológica : plano geológico / Diputación Foral de Guipúzcoa ; INYPSA... [et al.]. — *Escala 1:10000*. — 1985. — 1 plano ; 101x63 cm.

Consultado en: DFG, Medio Ambiente (331/85). — San Sebastián.

27

[Estudio de contaminación del agua de los embalses de Aixola y Urkulu] : embalse de Urkulu: red hidrológica, focos de vertido / [Diputación Foral de Guipúzcoa]. — *Escala 1:10000*. — 1985. — 1 plano ; 43x71 cm.

Consultado en: DFG, Medio Ambiente. — San Sebastián.

CARTOGRAFIA SOCIO-ECONOMICA

28

Plan sectorial de ordenación de acampamentos de turismo de Alava, Guipúzcoa y Vizcaya : Guipúzcoa : área seleccionada : Oñate / Secretaría de Estado de Turismo ; Ocinco-Eginai. — [*Escala 1:50000*]. — 1981. — 1 mapa ; 37x41 cm. + memoria (255 p ; 30 cm.).

Consultado en: Gobierno Vasco, Viceconsejería de Medio Ambiente. — Vitoria.

29

Plano de situación de los montes de U.P. n° 98 «Aloña-Ciarra», n° 99 «Araoz», n° 100 «Artía», n° 101 «Txirikilaleku» y n° 102 «Surcruz», propie-

dad del Ayt° de Oñate / Diputación Foral de Guipúzcoa. — *Escala 1:25000*. — [S. a.]. — 1 mapa : col. ; 80x59 cm. — Cartografía de base: reducción fotográfica del plano a escala 1:5000 de la provincia.

Consultado en: DFG, Montes. — San Sebastián.

30

Normas subsidiarias de planeamiento de Oñati : clasificación del suelo : usos globales del territorio / Ayuntamiento de Oñati ; arquitectos: P. Fernandez, A. de la Hoz. — *Escala 1:25000*. — 1982. — 1 mapa ; 69x76 cm.

Consultado en: DFG, Urbanismo. — San Sebastián.

31

Estudio del medio físico : Oñati : división en zonas / Diputación Foral [de Guipúzcoa] ; Aranzadi Zientzi Elkarte... [et al.]. — *Escala 1:25000*. — 1982. — 1 mapa ; 81x50 cm.

Consultado en: DFG, Montes. — San Sebastián.

32

Estudio del medio físico : Oñati : lugares de interés histórico cultural / Diputación Foral [de Guipúzcoa] ; Aranzadi Zientzi Elkarte. — *Escala 1:25000*. — 1982. — 1 mapa ; 81x50 cm.

Consultado en: DFG, Montes. — San Sebastián.

33

Estudio del medio físico : Oñati : red viaria de montaña / Diputación Foral [de Guipúzcoa] ; Aranzadi Zientzi Elkarte... [et al.]. — *Escala 1:25000*. — 1982. — 1 mapa ; 81x50 cm.

Consultado en: DFG, Montes. — San Sebastián.

34

Normas subsidiarias de planeamiento de Oñati : zonificación general del suelo en el término municipal : estructura orgánica del territorio : sistemas generales / Ayuntamiento de Oñati ; arquitecto: Angel de la Hoz. — *Escala 1:25000*. — 1985. — 1 mapa ; 69x75 cm.

Consultado en: DFG, Urbanismo. — San Sebastián.

35

Normas subsidiarias de planeamiento de Oñati : usos globales del territorio uso rural : división en zonas / Ayuntamiento de Oñati ; arquitecto: Angel de la Hoz. — *Escala 1:25000*. — 1985. — 1 mapa ; 69x76 cm.

Consultado en: DFG, Urbanismo. — San Sebastián.

36

Normas subsidiarias de planeamiento de Oñati : clasificación del suelo del término municipal / Ayuntamiento de Oñati ; arquitecto: Angel de la Hoz. — *Escala 1:25000*. — 1985. — 1 mapa ; 69x76 cm.

Consultado en: DFG, Urbanismo. — San Sebastián.

37

Normas subsidiarias de planeamiento de Oñati : zonificación general del suelo en el término municipal : estructura orgánica : sistemas generales / Ayuntamiento de Oñati ; arquitecto: Angel de la Hoz. — *Escala 1:25000*. — 1986. — 1 mapa ; 69x76 cm.

Consultado en: DFG, Urbanismo. — San Sebastián.

38

Normas subsidiarias de planeamiento de Oñati : usos globales del territorio, uso rural : división en zonas / Ayuntamiento de Oñati ; arquitecto: Angel de la Hoz. — *Escala 1:25000*. — 1986. — 1 mapa ; 69x76 cm.

Consultado en: DFG, Urbanismo. — San Sebastián.

39

Normas subsidiarias de planeamiento de Oñati : clasificación del suelo del término municipal / Ayuntamiento de Oñati ; arquitecto: Angel de la Hoz. — *Escala 1:25000*. — 1986. — 1 mapa ; 69x76 cm.

Consultado en: DFG, Urbanismo. — San Sebastián.

40

Plan de aprovechamiento de los recursos turísticos de los municipios no costeros de Guipúzcoa : comarca «Alto Deva» : plan de aprovechamiento, necesidades / Secretaría de Estado de Turismo ; Ocincio-Eginai. — *Escala aproximada [1:14000]*. — 1981. — 1 plano ; 69x54 cm.

Consultado en: DFG, Medio Ambiente. — San Sebastián.

41

Plan de aprovechamiento de los recursos turísticos de los municipios no costeros de Guipúzcoa : comarca «Alto Deva» : recursos y oferta turística, situación actual / Secretaría de Estado de Turismo ; Ocincio-Eginai. — *Escala aproximada [1:14000]*. — 1981. — 1 plano ; 68x54 cm.

Consultado en: DFG, Medio Ambiente. — San Sebastián.

42

Onatiko inguru fisikoaren azterketa : estudio de pastoreo / [Diputación Foral de Guipúzcoa] ; Aranzadi Zientzi Elkartea... [et al.]. — *Escala 1:10000*. — [1982]. — 1 plano ; 50x105 cm.

Consultado en: DFG, Montes. — San Sebastián.

43

Plan integral de abastecimiento y saneamiento Territorio Histórico de Guipúzcoa : trasvases de Jaturabe alternativos consideradas / Diputación Foral de Guipúzcoa ; Sener. — *Escala 1:10000*. — 1985. — 1 plano ; 60x85 cm.

Consultado en: DFG, Medio Ambiente. — San Sebastián.

44

Plan integral de abastecimiento y saneamiento Territorio Histórico de Guipúzcoa : esquema básico : abastecimiento Alto Deba / Diputación Foral de Guipúzcoa ; Sener. — *Escala 1:10000*. — 1985. — 1 plano en 4 hojas ; 60x85 cm.

Consultado en: DFG, Medio Ambiente. — San Sebastián.

45

Plan integral de abastecimiento y saneamiento Territorio Histórico de Guipúzcoa : esquema básico : saneamiento Alto Deba / Diputación Foral de Guipúzcoa ; Sener. — *Escala 1:10000*. — 1985. — 1 plano en 3 hojas ; 60x85 cm. Consultado en: DFG, Medio Ambiente. — San Sebastián.

46

Plan especial de protección y ordenación de la cuenca de Urkulu : avance-información urbanística : infraestructuras / Diputación Foral de Guipúzcoa ; INYPSA... [et al.]. — *Escala 1:10000*. — 1985. — 1 plano ; 100x62 cm. Consultado en: DFG, Medio Ambiente (331/85). — San Sebastián.

47

Plan especial de protección y ordenación de la cuenca de Urkulu : avance-propuesta : infraestructuras / Diputación Foral de Guipúzcoa ; INYPSA... [et al.]. — *Escala 1:10000*. — 1985. — 1 plano ; 100x62 cm. Consultado en: DFG, Medio Ambiente (331/85). — San Sebastián.

48

Red de distribución de gas natural en Guipúzcoa : zona 1 / ENEGAS ; Sener-Otp... [et al.]. — *Escala 1:5000*. — 1979. — 1 plano en 9 hojas ; 55x93 cm. Consultado en: DFG, Medio Ambiente. — San Sebastián.

49

[Proyecto de red de transporte básica entre Barcelona-Valencia y Vizcaya], gaseoducto Barcelona-Bilbao : planta : Oñate / ENEGAS ; Initec ; [Mancomunidad del Alto Deva]. — *Escala 1:5000*. — 1980. — 1 plano en 2 hojas ; 63x87 cm. Consultado en: DFG, Urbanismo. — San Sebastián.

50

Plano fotogramétrico del monte Aloña-Ciarra nº 98 de U.P. y de unas parcelas , propiedad del Aytº de Oñate / Diputación Foral de Guipúzcoa. — *Es-*

cala 1:5000. — 1981. — 1 plano : col. ; 54x255 cm.

Consultado en: DFG, Montes. — San Sebastián.

51

Normas subsidiarias de planeamiento de Oñati : el uso residencial en suelo urbano y urbanizable / Ayuntamiento de Oñati ; arquitectos: P. Fernandez, A. de la Hoz. — *Escala 1:5000*. — 1982. — 1 plano ; 43x125 cm.

Consultado en: DFG, Urbanismo. — San Sebastián.

52

Normas subsidiarias de planeamiento de Oñati : usos globales del suelo en zona urbana y urbanizable / Ayuntamiento de Oñati ; arquitectos: P. Fernandez, A. de la Hoz. — *Escala 1:5000*. — 1982. — 1 plano ; 43x125 cm.

Consultado en: DFG, Urbanismo. — San Sebastián.

53

[Infraestructura de servicios] : Oñati : agua potable [distribución] / Diputación Foral de Guipúzcoa ; arquitecto técnico: Javier Santos Solís... [et al.]. — *Escala 1:5000*. — 1982. — 1 plano en 2 hojas ; 64x89 cm. Consultado en: DFG, Medio Ambiente. — San Sebastián.

54

Anteproyecto de la red de colectores generales de la cuenca del río Deba : localización de industrias / Gobierno Vasco, Política Territorial y Transportes ; IMPOLUSA. — *Escala 1:5000*. — [1984]. — 1 plano en 24 hojas ; 60x84 cm. Consultado en: Gobierno Vasco, Viceconsejería de Medio Ambiente. — Vitoria.

55

Normas subsidiarias de planeamiento de Oñati : el valle de Oñati : división en áreas urbanísticas y gestión / Ayuntamiento de Oñati ; arquitecto: Angel de la Hoz. — *Escala 1:5000*. — 1985. — 1 plano ; 43x153 cm.

Consultado en: DFG, Urbanismo. — San Sebastián.

56

Normas subsidiarias de planeamiento de Oñati : el valle de Oñati : usos globales, sistemas generales y zonas / Ayuntamiento de Oñati ; arquitecto: Angel de la Hoz. — *Escala 1:5000*. — 1985. — 1 plano ; 43x152 cm.

Consultado en: DFG, Urbanismo. — San Sebastián.

57

Plan especial de protección y ordenación de la cuenca de Urkulu : avance-información urbanística : topográfico, estado actual / Diputación Foral de Guipúzcoa ; INYPSA... [et al.]. — *Escala 1:5000*. — 1985. — 1 plano ; 94x137 cm.

Consultado en: DFG, Medio Ambiente (331/85). — San Sebastián.

58

Normas subsidiarias de planeamiento de Oñati : el valle de Oñati : división en áreas urbanísticas y gestión / Ayuntamiento de Oñati ; arquitecto: Angel de la Hoz. — *Escala 1:5000*. — 1986. — 1 plano ; 43x151 cm.

Consultado en: DFG, Urbanismo. — San Sebastián.

59

Normas subsidiarias de planeamiento de Oñati : el valle de Oñati : usos globales, sistemas generales y zonas / Ayuntamiento de Oñati ; arquitecto: Angel de la Hoz. — *Escala 1:5000*. — 1986. — 1 plano ; 43x151 cm.

Consultado en: DFG, Urbanismo. — San Sebastián.

60

Proyecto de modificación de elementos del plan general de Oñate (en suelo rústico) : plano de información y estado actual / Promotor: Ayuntamiento de Oñate ; arquitecto: Javier Corta Echaniz. — *Escala 1:2000*. — 1981. — 1 plano ; 73x140 cm.

Consultado en: DFG, Urbanismo. — San Sebastián.

61

Proyecto de modificación de elementos del plan general de Oñate (en sue-

lo rústico) : ordenación del plan general vigente / Promotor: Ayuntamiento de Oñate ; arquitecto: Javier Corta Echaniz. — *Escala 1:2000*. — 1981. — 1 plano ; 67x111 cm.

Consultado en: DFG, Urbanismo. — San Sebastián.

62

Proyecto de modificación de elementos del plan general de Oñate (en suelo rústico) : modificación que se propone / Promotor: Ayuntamiento de Oñate ; arquitecto: Javier Corta Echaniz. — *Escala 1:2000*. — 1981. — 1 plano ; 73x140 cm.

Consultado en: DFG, Urbanismo. — San Sebastián.

63

Normas subsidiarias de planeamiento de Oñati : el núcleo de Oñati : usos pormenorizados y regimen de propiedad del suelo / Ayuntamiento de Oñati ; arquitectos: P. Fernandez, A. de la Hoz. — *Escala 1:2000*. — 1982. — 1 plano ; 84x150 cm.

Consultado en: DFG, Urbanismo. — San Sebastián.

64

Normas subsidiarias de planeamiento de Oñati : el núcleo de Oñati : delimitación de suelo urbano y urbanizable, sectores y unidades de actuación / Ayuntamiento de Oñati ; arquitectos: P. Fernandez, A. de la Hoz. — *Escala 1:2000*. — 1982. — 1 plano ; 84x150 cm.

Consultado en: DFG, Urbanismo. — San Sebastián.

65

Normas subsidiarias de planeamiento de Oñati : el núcleo de Oñati : dotaciones, sistemas generales y locales / Ayuntamiento de Oñati ; arquitectos: P. Fernandez, A. de la Hoz. — *Escala 1:2000*. — 1982. — 1 plano ; 84x150 cm.

Consultado en: DFG, Urbanismo. — San Sebastián.

66

[Infraestructura de servicios] : Oñati : alumbrado / Diputación Foral de Guipúz-

coa ; arquitecto técnico: Javier Santos Solís... [et al.]. — *Escala 1:2000*. — 1982. — 1 plano en 2 hojas ; 64x89 cm. Consultado en: DFG, Medio Ambiente. — San Sebastián.

67

[Infraestructura de servicios] : Oñati : tendido eléctrico de 13 Kv / Diputación Foral de Guipúzcoa ; arquitecto técnico: Javier Santos Solís... [et al.]. — *Escala 1:2000*. — 1982. — 1 plano en 7 hojas ; 64x89 cm. Consultado en: DFG, Medio Ambiente. — San Sebastián.

68

[Infraestructura de servicios] : Oñati : agua potable [distribución] / Diputación Foral de Guipúzcoa ; arquitecto técnico: Javier Santos Solís... [et al.]. — *Escala 1:2000*. — 1982. — 1 plano en 3 hojas ; 64x89 cm. Consultado en: DFG, Medio Ambiente. — San Sebastián.

69

Normas subsidiarias de planeamiento de Oñati : red viaria : 2ª fase de la variante de Oñati (2ª solución) / Ayuntamiento de Oñati ; arquitecto: Angel de la Hoz. — *Escala 1:2000*. — 1985. — 1 plano ; 42x134 cm. Consultado en: DFG, Urbanismo. — San Sebastián.

70

Normas subsidiarias de planeamiento de Oñati : red de saneamiento del núcleo urbano / Ayuntamiento de Oñati ; arquitecto: Angel de la Hoz. — *Escala 1:2000*. — 1985. — 1 plano ; 84x156 cm. Consultado en: DFG, Urbanismo. — San Sebastián.

71

Normas subsidiarias de planeamiento de Oñati : red de distribución de agua potable en el núcleo urbano / Ayuntamiento de Oñati ; arquitecto: Angel de la Hoz. — *Escala 1:2000*. — 1985. — 1 plano ; 84x154 cm. Consultado en: DFG, Urbanismo. — San Sebastián.

72

Normas subsidiarias de planeamiento de Oñati : red viaria : 2ª fase de la variante de Oñati / Ayuntamiento de Oñati ; arquitecto: Angel de la Hoz. — *Escala 1:2000*. — 1985. — 1 plano ; 67x105 cm. Consultado en: DFG, Urbanismo. — San Sebastián.

73

Normas subsidiarias de planeamiento de Oñati : ordenación general del núcleo de Oñati / Ayuntamiento de Oñati ; arquitecto: Angel de la Hoz. — *Escala 1:2000*. — 1985. — 1 plano ; 84x154 cm. Consultado en: DFG, Urbanismo. — San Sebastián.

74

Normas subsidiarias de planeamiento de Oñati : el núcleo urbano : red viaria, alineaciones y rasantes / Ayuntamiento de Oñati ; arquitecto: Angel de la Hoz. — *Escala 1:2000*. — 1985. — 1 plano ; 84x154 cm. Consultado en: DFG, Urbanismo. — San Sebastián.

75

Normas subsidiarias de planeamiento de Oñati : el núcleo urbano : dotaciones, sistemas generales y locales / Ayuntamiento de Oñati ; arquitecto: Angel de la Hoz. — *Escala 1:2000*. — 1985. — 1 plano ; 84x153 cm. Consultado en: DFG, Urbanismo. — San Sebastián.

76

Normas subsidiarias de planeamiento de Oñati : el núcleo urbano : división en áreas urbanísticas y gestión / Ayuntamiento de Oñati ; arquitecto: Angel de la Hoz. — *Escala 1:2000*. — 1985. — 1 plano ; 84x154 cm. Consultado en: DFG, Urbanismo. — San Sebastián.

77

Normas subsidiarias de planeamiento de Oñati : el núcleo urbano : usos globales, sistemas generales y zonas / Ayuntamiento de Oñati ; arquitecto: Angel

de la Hoz. — *Escala 1:2000*. — 1985. — 1 plano ; 84x154 cm.

Consultado en: DFG, Urbanismo. — San Sebastián.

78

Normas subsidiarias de planeamiento de Oñati : área II.5 : usos pormenorizados / Ayuntamiento de Oñati ; arquitecto: Angel de la Hoz. — *Escala 1:2000*. — 1985. — 1 plano ; 42x63 cm.

Consultado en: DFG, Urbanismo. — San Sebastián.

79

Normas subsidiarias de planeamiento de Oñati : área I.37 : usos pormenorizados / Ayuntamiento de Oñati ; arquitecto: Angel de la Hoz. — *Escala 1:2000*. — 1985. — 1 plano ; 42x64 cm.

Consultado en: DFG, Urbanismo. — San Sebastián.

80

Normas subsidiarias de planeamiento de Oñati : área I.36 : clasificación general / Ayuntamiento de Oñati ; arquitecto: Angel de la Hoz. — *Escala 1:2000*. — 1985. — 1 plano ; 42x30 cm.

Consultado en: DFG, Urbanismo. — San Sebastián.

81

Normas subsidiarias de planeamiento de Oñati : red de saneamiento del núcleo urbano / Ayuntamiento de Oñati ; arquitecto: Angel de la Hoz. — *Escala 1:2000*. — 1986. — 1 plano ; 84x184 cm.

Consultado en: DFG, Urbanismo. — San Sebastián.

82

Normas subsidiarias de planeamiento de Oñati : red de distribución de agua potable en el núcleo urbano / Ayuntamiento de Oñati ; arquitecto: Angel de la Hoz. — *Escala 1:2000*. — 1986. — 1 plano ; 84x184 cm.

Consultado en: DFG, Urbanismo. — San Sebastián.

83

Normas subsidiarias de planeamiento de Oñati : red viaria : 2ª fase de la va-

riante de Oñati / Ayuntamiento de Oñati ; arquitecto: Angel de la Hoz. — *Escala 1:2000*. — 1986. — 1 plano ; 67x104 cm.

Consultado en: DFG, Urbanismo. — San Sebastián.

84

Normas subsidiarias de planeamiento de Oñati : ordenación general del núcleo de Oñati / Ayuntamiento de Oñati ; arquitecto: Angel de la Hoz. — *Escala 1:2000*. — 1986. — 1 plano ; 84x154 cm.

Consultado en: DFG, Urbanismo. — San Sebastián.

85

Normas subsidiarias de planeamiento de Oñati : el núcleo urbano : red viaria, alineaciones y rasantes / Ayuntamiento de Oñati ; arquitecto: Angel de la Hoz. — *Escala 1:2000*. — 1986. — 1 plano ; 84x154 cm.

Consultado en: DFG, Urbanismo. — San Sebastián.

86

Normas subsidiarias de planeamiento de Oñati : el núcleo urbano : dotaciones, sistemas generales y globales / Ayuntamiento de Oñati ; arquitecto: Angel de la Hoz. — *Escala 1:2000*. — 1986. — 1 plano ; 84x154 cm.

Consultado en: DFG, Urbanismo. — San Sebastián.

87

Normas subsidiarias de planeamiento de Oñati : el núcleo urbano : división en áreas urbanísticas y gestión / Ayuntamiento de Oñati ; arquitecto: Angel de la Hoz. — *Escala 1:2000*. — 1986. — 1 plano ; 84x154 cm.

Consultado en: DFG, Urbanismo. — San Sebastián.

88

Normas subsidiarias de planeamiento de Oñati : el núcleo urbano : usos globales, sistemas generales y zonas / Ayuntamiento de Oñati ; arquitecto: Angel de la Hoz. — *Escala 1:2000*. — 1986. — 1 plano ; 84x154 cm.

Consultado en: DFG, Urbanismo. — San Sebastián.

89

Plano de ordenación de Oñate : [zonificación] / [Ayuntamiento de Oñate] ; arquitectos: Damian Lizaur, Felix Llanos. — *Escala 1:1000*. — 1955. — 1 plano ; 105x283 cm.

Consultado en: DFG, Urbanismo. — San Sebastián.

90

Normas subsidiarias de planeamiento de Oñati : área I.44 : usos pormenorizados y globales : alineaciones / Ayuntamiento de Oñati ; arquitecto: Angel de la Hoz. — *Escala 1:1000*. — 1985. — 1 plano ; 42x63 cm.

Consultado en: DFG, Urbanismo. — San Sebastián.

91

Normas subsidiarias de planeamiento de Oñati : red viaria : variante de Zubillaga / Ayuntamiento de Oñati ; arquitecto: Angel de la Hoz. — *Escala 1:1000*. — 1985. — 1 plano ; 85x147 cm.

Consultado en: DFG, Urbanismo. — San Sebastián.

92

Normas subsidiarias de planeamiento de Oñati : área II.6 : usos pormenorizados / Ayuntamiento de Oñati ; arquitecto: Angel de la Hoz. — *Escala 1:1000*. — 1985. — 1 plano ; 42x30 cm.

Consultado en: DFG, Urbanismo. — San Sebastián.

93

Normas subsidiarias de planeamiento de Oñati : área II.4 : usos pormenorizados / Ayuntamiento de Oñati ; arquitecto: Angel de la Hoz. — *Escala 1:1000*. — 1985. — 1 plano ; 43x30 cm.

Consultado en: DFG, Urbanismo. — San Sebastián.

94

Normas subsidiarias de planeamiento de Oñati : área II.3 : usos pormenorizados / Ayuntamiento de Oñati ; arquitecto: Angel de la Hoz. — *Escala 1:1000*. — 1985. — 1 plano ; 43x63 cm.

Consultado en: DFG, Urbanismo. — San Sebastián.

95

Normas subsidiarias de planeamiento de Oñati : área II.1 : usos en plantas bajas / Ayuntamiento de Oñati ; arquitecto: Angel de la Hoz. — *Escala 1:1000*. — 1985. — 1 plano ; 43x80 cm.

Consultado en: DFG, Urbanismo. — San Sebastián.

96

Normas subsidiarias de planeamiento de Oñati : área II.1 : usos en plantas altas / Ayuntamiento de Oñati ; arquitecto: Angel de la Hoz. — *Escala 1:1000*. — 1985. — 1 plano ; 43x80 cm.

Consultado en: DFG, Urbanismo. — San Sebastián.

97

Normas subsidiarias de planeamiento de Oñati : área I.47 : estado actual / Ayuntamiento de Oñati ; arquitecto: Angel de la Hoz. — *Escala 1:1000*. — 1985. — 1 plano ; 43x63 cm.

Consultado en: DFG, Urbanismo. — San Sebastián.

98

Normas subsidiarias de planeamiento de Oñati : área I.47 : usos pormenorizados / Ayuntamiento de Oñati ; arquitecto: Angel de la Hoz. — *Escala 1:1000*. — 1985. — 1 plano ; 43x63 cm.

Consultado en: DFG, Urbanismo. — San Sebastián.

99

Normas subsidiarias de planeamiento de Oñati : área I.46 : usos pormenorizados / Ayuntamiento de Oñati ; arquitecto: Angel de la Hoz. — *Escala 1:1000*. — 1985. — 1 plano ; 43x30 cm.

Consultado en: DFG, Urbanismo. — San Sebastián.

100

Normas subsidiarias de planeamiento de Oñati : área I.45 : usos pormenorizados / Ayuntamiento de Oñati ; arquitecto: Angel de la Hoz. — *Escala 1:1000*. — 1985. — 1 plano ; 42x63 cm.

Consultado en: DFG, Urbanismo. — San Sebastián.

101

Normas subsidiarias de planeamiento de Oñati : área I.43 : usos pormenorizados / Ayuntamiento de Oñati ; arquitecto: Angel de la Hoz. — *Escala 1:1000*. — 1985. — 1 plano ; 42x63 cm.
Consultado en: DFG, Urbanismo. — San Sebastián.

102

Normas subsidiarias de planeamiento de Oñati : área I.42 : usos pormenorizados / Ayuntamiento de Oñati ; arquitecto: Angel de la Hoz. — *Escala 1:1000*. — 1985. — 1 plano ; 42x63 cm.
Consultado en: DFG, Urbanismo. — San Sebastián.

103

Normas subsidiarias de planeamiento de Oñati : área I.41 : alineaciones, usos pormenorizados / Ayuntamiento de Oñati ; arquitecto: Angel de la Hoz. — *Escala 1:1000*. — 1985. — 1 plano ; 42x30 cm.
Consultado en: DFG, Urbanismo. — San Sebastián.

104

Normas subsidiarias de planeamiento de Oñati : área I.40 : alineaciones / Ayuntamiento de Oñati ; arquitecto: Angel de la Hoz. — *Escala 1:1000*. — 1985. — 1 plano ; 43x30 cm.
Consultado en: DFG, Urbanismo. — San Sebastián.

105

Normas subsidiarias de planeamiento de Oñati : área I.40 : usos pormenorizados / Ayuntamiento de Oñati ; arquitecto: Angel de la Hoz. — *Escala 1:1000*. — 1985. — 1 plano ; 43x30 cm.
Consultado en: DFG, Urbanismo. — San Sebastián.

106

Normas subsidiarias de planeamiento de Oñati : área I.35 : estado actual, delimitación / Ayuntamiento de Oñati ; arquitecto: Angel de la Hoz. — *Escala 1:1000*. — 1985. — 1 plano ; 42x30 cm.
Consultado en: DFG, Urbanismo. — San Sebastián.

107

Normas subsidiarias de planeamiento de Oñati : área I.35 : usos pormenorizados / Ayuntamiento de Oñati ; arquitecto: Angel de la Hoz. — *Escala 1:1000*. — 1985. — 1 plano ; 42x30 cm.
Consultado en: DFG, Urbanismo. — San Sebastián.

108

Normas subsidiarias de planeamiento de Oñati : área I.34 : alineaciones y rasantas / Ayuntamiento de Oñati ; arquitecto: Angel de la Hoz. — *Escala 1:1000*. — 1985. — 1 plano ; 42x30 cm.
Consultado en: DFG, Urbanismo. — San Sebastián.

109

Normas subsidiarias de planeamiento de Oñati : área I.34 : usos pormenorizados / Ayuntamiento de Oñati ; arquitecto: Angel de la Hoz. — *Escala 1:1000*. — 1985. — 1 plano ; 42x30 cm.
Consultado en: DFG, Urbanismo. — San Sebastián.

110

Normas subsidiarias de planeamiento de Oñati : área I.33 : estado actual / Ayuntamiento de Oñati ; arquitecto: Angel de la Hoz. — *Escala 1:1000*. — 1985. — 1 plano ; 42x63 cm.
Consultado en: DFG, Urbanismo. — San Sebastián.

111

Normas subsidiarias de planeamiento de Oñati : área I.33 : alineaciones, usos pormenorizados / Ayuntamiento de Oñati ; arquitecto: Angel de la Hoz. — *Escala 1:1000*. — 1985. — 1 plano ; 42x63 cm.
Consultado en: DFG, Urbanismo. — San Sebastián.

112

Normas subsidiarias de planeamiento de Oñati : área I.30 : alineaciones, usos pormenorizados / Ayuntamiento de Oñati ; arquitecto: Angel de la Hoz. — *Escala 1:1000*. — 1985. — 1 plano ; 42x63 cm.

Consultado en: DFG, Urbanismo. — San Sebastián.

113

Normas subsidiarias de planeamiento de Oñati : área I.30 : estado actual y edificios fuera de ordenación / Ayuntamiento de Oñati ; arquitecto: Angel de la Hoz. — *Escala 1:1000*. — 1985. — 1 plano ; 42x63 cm.

Consultado en: DFG, Urbanismo. — San Sebastián.

114

Normas subsidiarias de planeamiento de Oñati : área I.29 : estado actual / Ayuntamiento de Oñati ; arquitecto: Angel de la Hoz. — *Escala 1:1000*. — 1985. — 1 plano ; 42x63 cm.

Consultado en: DFG, Urbanismo. — San Sebastián.

115

Normas subsidiarias de planeamiento de Oñati : área I.29 : alineaciones, usos pormenorizados / Ayuntamiento de Oñati ; arquitecto: Angel de la Hoz. — *Escala 1:1000*. — 1985. — 1 plano ; 42x63 cm.

Consultado en: DFG, Urbanismo. — San Sebastián.

116

Normas subsidiarias de planeamiento de Oñati : área I.27 : alineaciones / Ayuntamiento de Oñati ; arquitecto: Angel de la Hoz. — *Escala 1:1000*. — 1985. — 1 plano ; 43x30 cm.

Consultado en: DFG, Urbanismo. — San Sebastián.

117

Normas subsidiarias de planeamiento de Oñati : área I.27 : usos pormenorizados / Ayuntamiento de Oñati ; arquitecto: Angel de la Hoz. — *Escala 1:1000*. — 1985. — 1 plano ; 43x30 cm.

Consultado en: DFG, Urbanismo. — San Sebastián.

118

Normas subsidiarias de planeamiento de Oñati : área I.23 : estado actual / Ayuntamiento de Oñati ; arquitecto: Angel

de la Hoz. — *Escala 1:1000*. — 1985. — 1 plano ; 42x30 cm.

Consultado en: DFG, Urbanismo. — San Sebastián.

119

Normas subsidiarias de planeamiento de Oñati : área I.23 : ordenación y rasantas / Ayuntamiento de Oñati ; arquitecto: Angel de la Hoz. — *Escala 1:1000*. — 1985. — 1 plano ; 42x30 cm.

Consultado en: DFG, Urbanismo. — San Sebastián.

120

Normas subsidiarias de planeamiento de Oñati : área I.23 : usos pormenorizados / Ayuntamiento de Oñati ; arquitecto: Angel de la Hoz. — *Escala 1:1000*. — 1985. — 1 plano ; 42x30 cm.

Consultado en: DFG, Urbanismo. — San Sebastián.

121

Normas subsidiarias de planeamiento de Oñati : área I.22 : usos pormenorizados / Ayuntamiento de Oñati ; arquitecto: Angel de la Hoz. — *Escala 1:1000*. — 1985. — 1 plano ; 42x63 cm.

Consultado en: DFG, Urbanismo. — San Sebastián.

122

Normas subsidiarias de planeamiento de Oñati : área I.21 : estado actual / Ayuntamiento de Oñati ; arquitecto: Angel de la Hoz. — *Escala 1:1000*. — 1985. — 1 plano ; 43x30 cm.

Consultado en: DFG, Urbanismo. — San Sebastián.

123

Normas subsidiarias de planeamiento de Oñati : área I.21 : alineaciones / Ayuntamiento de Oñati ; arquitecto: Angel de la Hoz. — *Escala 1:1000*. — 1985. — 1 plano ; 43x30 cm.

Consultado en: DFG, Urbanismo. — San Sebastián.

124

Normas subsidiarias de planeamiento de Oñati : área I.21 : unidades de gestión / Ayuntamiento de Oñati ; arquitecto:

to: Angel de la Hoz. — *Escala 1:1000*. — 1985. — 1 plano ; 43x30 cm.
Consultado en: DFG, Urbanismo. — San Sebastián.

125

Normas subsidiarias de planeamiento de Oñati : área I.21 : usos pormenorizados / Ayuntamiento de Oñati ; arquitecto: Angel de la Hoz. — *Escala 1:1000*. — 1985. — 1 plano ; 43x30 cm.
Consultado en: DFG, Urbanismo. — San Sebastián.

126

Normas subsidiarias de planeamiento de Oñati : área I.15 : estado actual, alineaciones / Ayuntamiento de Oñati ; arquitecto: Angel de la Hoz. — *Escala 1:1000*. — 1985. — 1 plano ; 42x63 cm.
Consultado en: DFG, Urbanismo. — San Sebastián.

127

Normas subsidiarias de planeamiento de Oñati : área I.15 : usos pormenorizados / Ayuntamiento de Oñati ; arquitecto: Angel de la Hoz. — *Escala 1:1000*. — 1985. — 1 plano ; 42x63 cm.
Consultado en: DFG, Urbanismo. — San Sebastián.

128

Normas subsidiarias de planeamiento de Oñati : área I.13 : alineaciones, usos pormenorizados / Ayuntamiento de Oñati ; arquitecto: Angel de la Hoz. — *Escala 1:1000*. — 1985. — 1 plano ; 43x30 cm.
Consultado en: DFG, Urbanismo. — San Sebastián.

129

Normas subsidiarias de planeamiento de Oñati : área I.8 : usos pormenorizados, sistemas locales / Ayuntamiento de Oñati ; arquitecto: Angel de la Hoz. — *Escala 1:1000*. — 1985. — 1 plano ; 42x30 cm.
Consultado en: DFG, Urbanismo. — San Sebastián.

130

Normas subsidiarias de planeamiento de Oñati : área I.8 : alineaciones / Ayuntamiento de Oñati ; arquitecto: Angel de la Hoz. — *Escala 1:1000*. — 1985. — 1 plano ; 42x30 cm.
Consultado en: DFG, Urbanismo. — San Sebastián.

131

Normas subsidiarias de planeamiento de Oñati : área I.5 : usos pormenorizados / Ayuntamiento de Oñati ; arquitecto: Angel de la Hoz. — *Escala 1:1000*. — 1985. — 1 plano ; 43x30 cm.
Consultado en: DFG, Urbanismo. — San Sebastián.

132

Normas subsidiarias de planeamiento de Oñati : área I.3 : usos pormenorizados : sistemas locales / Ayuntamiento de Oñati ; arquitecto: Angel de la Hoz. — *Escala 1:1000*. — 1985. — 1 plano ; 43x63 cm.
Consultado en: DFG, Urbanismo. — San Sebastián.

133

Normas subsidiarias de planeamiento de Oñati : área I.3 : usos pormenorizados : sistemas locales / Ayuntamiento de Oñati ; arquitecto: Angel de la Hoz. — *Escala 1:1000*. — 1985. — 1 plano ; 43x64 cm.
Consultado en: DFG, Urbanismo. — San Sebastián.

134

Normas subsidiarias de planeamiento de Oñati : red viaria : variante de Zubillaga / Ayuntamiento de Oñati ; arquitecto: Angel de la Hoz. — *Escala 1:1000*. — 1986. — 1 plano ; 85x147 cm.
Consultado en: DFG, Urbanismo. — San Sebastián.

135

Proyecto de modificación de elementos del plan general de Oñate (en suelo rústico) : estructura orgánica y usos pormenorizados / Promotor: Ayuntamiento de Oñate ; arquitecto: Javier Corta

Echaniz. — *Escala 1:250*. — 1981. — 1 plano ; 98x90 cm.

Consultado en: DFG, Urbanismo. — San Sebastián.

136

[Infraestructura de servicios] : Oñati : alumbrado / Diputación Foral de Guipúzcoa ; arquitecto técnico: Javier Santos Solís... [et al.]. — *Escala 1:500*. — 1982. — 1 plano en 15 hojas ; 64x89 cm.

Consultado en: DFG, Medio Ambiente. — San Sebastián.

137

[Infraestructura de servicios] : Oñati : agua potable [distribución] / Diputación Foral de Guipúzcoa ; arquitecto técnico: Javier Santos Solís... [et al.]. — *Escala 1:500*. — 1982. — 1 plano en 18 hojas ; 64x89 cm.

Consultado en: DFG, Medio Ambiente. — San Sebastián.

138

[Infraestructura de servicios] : Oñati : saneamiento aguas negras / Diputación Foral de Guipúzcoa ; arquitecto técnico: Javier Santos Solís... [et al.]. — *Escala 1:500*. — 1982. — 1 plano en 15 hojas ; 68x89 cm.

Consultado en: DFG, Medio Ambiente. — San Sebastián.

139

[Infraestructura de servicios] : Oñati : saneamiento aguas pluviales / Diputación Foral de Guipúzcoa ; arquitecto técnico: Javier Santos Solís... [et al.]. — *Escala 1:500*. — 1982. — 1 plano en 11 hojas ; 68x89 cm.

Consultado en: DFG, Medio Ambiente. — San Sebastián.

140

Normas subsidiarias de planeamiento de Oñati : área I.32 : usos pormenorizados / Ayuntamiento de Oñati ; arquitecto: Angel de la Hoz. — *Escala 1:500*. — 1985. — 1 plano ; 43x63 cm.

Consultado en: DFG, Urbanismo. — San Sebastián.

141

Normas subsidiarias de planeamiento de Oñati : área I.31 : estado actual, delimitación y parcelario / Ayuntamiento de Oñati ; arquitecto: Angel de la Hoz. — *Escala 1:500*. — 1985. — 1 plano ; 42x30 cm.

Consultado en: DFG, Urbanismo. — San Sebastián.

142

Normas subsidiarias de planeamiento de Oñati : área I.31 : usos pormenorizados / Ayuntamiento de Oñati ; arquitecto: Angel de la Hoz. — *Escala 1:500*. — 1985. — 1 plano ; 42x30 cm.

Consultado en: DFG, Urbanismo. — San Sebastián.

143

Normas subsidiarias de planeamiento de Oñati : área I.28 : estado actual : delimitación y parcelario / Ayuntamiento de Oñati ; arquitecto: Angel de la Hoz. — *Escala 1:500*. — 1985. — 1 plano ; 42x30 cm.

Consultado en: DFG, Urbanismo. — San Sebastián.

144

Normas subsidiarias de planeamiento de Oñati : área I.28 : zonificación pormenorizada / Ayuntamiento de Oñati ; arquitecto: Angel de la Hoz. — *Escala 1:500*. — 1985. — 1 plano ; 42x30 cm.

Consultado en: DFG, Urbanismo. — San Sebastián.

145

Normas subsidiarias de planeamiento de Oñati : área I.27 : parcelario, alineaciones y usos pormenorizados / Ayuntamiento de Oñati ; arquitecto: Angel de la Hoz. — *Escala 1:500*. — 1985. — 1 plano ; 42x30 cm.

Consultado en: DFG, Urbanismo. — San Sebastián.

146

Normas subsidiarias de planeamiento de Oñati : área I.20 : alineaciones, usos pormenorizados / Ayuntamiento de Oñati ; arquitecto: Angel de la Hoz. — *Escala 1:500*. — 1985. — 1 plano ; 42x63 cm.

Consultado en: DFG, Urbanismo. — San Sebastián.

147

Normas subsidiarias de planeamiento de Oñati : área I.18 : parcelario, estado actual / Ayuntamiento de Oñati ; arquitecto: Angel de la Hoz. — *Escala 1:500*. — 1985. — 1 plano ; 42x30 cm.

Consultado en: DFG, Urbanismo. — San Sebastián.

148

Normas subsidiarias de planeamiento de Oñati : área I.18 : alineaciones / Ayuntamiento de Oñati ; arquitecto: Angel de la Hoz. — *Escala 1:500*. — 1985. — 1 plano ; 42x30 cm.

Consultado en: DFG, Urbanismo. — San Sebastián.

149

Normas subsidiarias de planeamiento de Oñati : área I.17 : estado actual, delimitación y parcelario / Ayuntamiento de Oñati ; arquitecto: Angel de la Hoz. — *Escala 1:500*. — 1985. — 1 plano ; 42x64 cm.

Consultado en: DFG, Urbanismo. — San Sebastián.

150

Normas subsidiarias de planeamiento de Oñati : área I.17 : usos pormenorizados / Ayuntamiento de Oñati ; arquitecto: Angel de la Hoz. — *Escala 1:500*. — 1985. — 1 plano ; 42x64 cm.

Consultado en: DFG, Urbanismo. — San Sebastián.

151

Normas subsidiarias de planeamiento de Oñati : área I.17 : usos de edificación y régimen del suelo en plantas bajas / Ayuntamiento de Oñati ; arquitecto: Angel de la Hoz. — *Escala 1:500*. — 1985. — 1 plano ; 42x64 cm.

Consultado en: DFG, Urbanismo. — San Sebastián.

152

Normas subsidiarias de planeamiento de Oñati : área I.16 : parcelario, estado actual / Ayuntamiento de Oñati ; ar-

quitecto: Angel de la Hoz. — *Escala 1:500*. — 1985. — 1 plano ; 43x30 cm.

Consultado en: DFG, Urbanismo. — San Sebastián.

153

Normas subsidiarias de planeamiento de Oñati : área I.16 : alineaciones, usos pormenorizados / Ayuntamiento de Oñati ; arquitecto: Angel de la Hoz. — *Escala 1:500*. — 1985. — 1 plano ; 43x30 cm.

Consultado en: DFG, Urbanismo. — San Sebastián.

154

Normas subsidiarias de planeamiento de Oñati : área I.14 : parcelario, usos pormenorizados / Ayuntamiento de Oñati ; arquitecto: Angel de la Hoz. — *Escala 1:500*. — 1985. — 1 plano ; 43x30 cm.

Consultado en: DFG, Urbanismo. — San Sebastián.

155

Normas subsidiarias de planeamiento de Oñati : área I.12 : parcelario, alineaciones y usos pormenorizados / Ayuntamiento de Oñati ; arquitecto: Angel de la Hoz. — *Escala 1:500*. — 1985. — 1 plano ; 43x30 cm.

Consultado en: DFG, Urbanismo. — San Sebastián.

156

Normas subsidiarias de planeamiento de Oñati : área I.11 : usos pormenorizados / Ayuntamiento de Oñati ; arquitecto: Angel de la Hoz. — *Escala 1:500*. — 1985. — 1 plano ; 43x63 cm.

Consultado en: DFG, Urbanismo. — San Sebastián.

157

Normas subsidiarias de planeamiento de Oñati : área I.9 : usos pormenorizados / Ayuntamiento de Oñati ; arquitecto: Angel de la Hoz. — *Escala 1:500*. — 1985. — 1 plano ; 43x30 cm.

Consultado en: DFG, Urbanismo. — San Sebastián.

158

Red subterránea a M[edia] T[ensión] y B[aja] T[ensión] : Oñati : sector... / Iber-

duero, San Sebastián. — *Escala 1:500*. — 198?. — 9 planos : col. ; 60x84 cm. + plano de redes subterráneas no incluidas en planos de sector (1 plano ; 60x84 cm.). — Planimétrico. — Incluye esquema de las arquetas de registro y de salida del centro de transformación. — Digitalizado en 1988. Consultado en: Iberduero, Guetaria 13. — San Sebastián.

CARTOGRAFIA ECOLOGICA

159

Estudio del medio físico : Oñati : vulnerabilidad de acuíferos : valle de Oñate / Diputación Foral [de Guipúzcoa] ; Aranzadi Zientzi Elkarte... [et al.]. — *Escala 1:25000*. — 1981. — 1 mapa ; 81x50 cm.

Consultado en: DFG, Montes. — San Sebastián.

160

Estudio del medio físico : Oñati : fauna / Diputación Foral [de Guipúzcoa] ; Aranzadi Zientzi Elkarte... [et al.]. — *Escala 1:25000*. — 1982. — 1 mapa ; 80x50 cm.

Consultado en: DFG, Montes. — San Sebastián.

161

Plan especial de protección y ordenación de la cuenca de Urkulu : avance : información hidrogeológica : riesgos naturales ligados al movimiento del suelo / Diputación Foral de Guipúzcoa ; INYPSA... [et al.]. — *Escala 1:25000*. — 1985. — 1 mapa ; 73x64 cm.

Consultado en: DFG, Medio Ambiente (331/85). — San Sebastián.

162

Plan especial de protección y ordenación de la cuenca de Urkulu : avance-información urbanística : áreas de máximo interés paisajístico / Diputación Foral de Guipúzcoa ; INYPSA... [et al.]. — *Escala 1:10000*. — 1985. — 1 plano ; 101x62 cm.

Consultado en: DFG, Medio Ambiente (331/85). — San Sebastián.

60 OREJA

CARTOGRAFIA DE BASE, MATEMATICA, GEODESICA

1

Plano general [catastral] : Oreja / Ministerio de Hacienda, Servicio de Valoración Urbana ; arquitecto: José María de Iturriaga Dou. — *Escala 1:5000*. — 1975. — 1 plano en 2 hojas ; 65x88 cm. — Planimétrico.

Consultado en: DFG, Hacienda Foral. — San Sebastián.

2

[Catastro de riqueza rústica : Oreja / Diputación Foral de Guipúzcoa ; Neurri]. — *Escala aproximada [1:7000]*. — [1984-]. — 4 fotografías aéreas : col. ; 33x31 cm + fichas técnicas por parcela. — Vuelo de base: 1983. — Datos catastrales de 1954. — Fichas técnicas actualizadas. — Reducción de la fotografía aérea a escala 1:3000.

Consultado en: DFG, Hacienda Foral. — San Sebastián.

3
[Catastro de riqueza rústica : Oreja /
 Diputación Foral de Guipúzcoa ; Neurri]. —
Escala aproximada [1:3000]. — [1984-].
 — 4 fotografías aéreas : col. ; 71x71 cm +
 fichas técnicas por parcela. — Vuelo de base:
 1983. — Datos catastrales de 1954. —
 Fichas técnicas actualizadas.
 Consultado en: DFG, Hacienda Foral. —
 San Sebastián.

CARTOGRAFIA SOCIO-ECONOMICA

4
Plan de aprovechamiento de los recursos
turísticos de los municipios no
costeros de Guipúzcoa : comarca «To-
losa»: plan de aprovechamiento, nece-
sidades / Secretaría de Estado de Turismo
 ; Ocínco-Eginai. — *Escala aproximada*
[1:14000]. — 1981. — 1 plano ; 76x55 cm.
 Consultado en: DFG, Medio Ambiente. —
 San Sebastián.

5
Plan de aprovechamiento de los recursos
turísticos de los municipios no
costeros de Guipúzcoa : comarca «To-
losa»: recursos y oferta turística, situa-
ción actual / Secretaría de Estado de Tu-
 rismo ; Ocínco-Eginai. — *Escala aproxima-*
da [1:14000]. — 1981. — 1 plano ; 76x55
 cm.
 Consultado en: DFG, Medio Ambiente. —
 San Sebastián.

6
[Estudio de abastecimiento de agua al
municipio de Oreja], Lizartza-Orexa :
cuencas captadas y cuencas alternati-
vas / Kermen ; [Diputación Foral de Guipúz-
 coa...et al.]. — *Escala 1:10000.* — 1987. —
 1 plano ; 69x67 cm.
 Consultado en: DFG, Medio Ambiente. —
 San Sebastián.

7
Plano de deslinde del monte «Anacar»
nº 75, término municipal de Oreja /

Ministerio de Agricultura, Sección Forestal
 de Guipúzcoa ; ingeniero: Adolfo G. Cas-
 tañeda. — *Escala 1:5000.* — 1971. — 1 pla-
 no : col. ; 32x52 cm.
 Consultado en: DFG, Montes. — San
 Sebastián.

8
Estudio urbanístico y recogida de in-
formación urbanística básica de 36
municipios de la provincia de Guipúz-
coa : definición de criterios para su or-
denación urbana : estudio urbanístico
de Oreja : información urbanística /
 [Ministerio de la Vivienda, Dirección Ge-
 neral de Urbanismo] ; Estudio Medem. — *Es-*
cala 1:5000. — 1977. — 1 plano ; 89x106
 cm.
 Consultado en: DFG, Urbanismo. — San
 Sebastián.

9
[Estudio de abastecimiento de agua al
municipio de] Orexa : estado actual /
 Kermen ; [Diputación Foral de Guipúzcoa...et
 al.]. — *Escala 1:5000.* — 1987. — 1 plano
 ; 50x72 cm.
 Consultado en: DFG, Medio Ambiente. —
 San Sebastián.

10
Plano de deslinde del monte «Orum-
be» nº 79, término municipal de Ore-
ja / Ministerio de Agricultura, Sección Fo-
 restal de Guipúzcoa ; ingeniero: Adolfo G.
 Castañeda. — *Escala 1:2500.* — 1970. —
 1 plano ; 35x66 cm.
 Consultado en: DFG, Montes. — San
 Sebastián.

11
Estudio de las redes de saneamiento
de la cuenca del río Oria (zona 4) : red
de saneamiento : Oreja / Diputación Fo-
 ral de Guipúzcoa ; Icop...[et al.]. — *Escala*
1:1000. — 1983. — 1 plano ; 60x85 cm.
 Consultado en: DFG, Medio Ambiente. —
 San Sebastián.

12
Estudio de las redes de saneamiento
de la cuenca del río Oria (zona 4) :
planta de bajantes : Oreja / Diputación
 Foral de Guipúzcoa ; Icop...[et al.]. — *Es-*

cala 1:1000. — 1983. — 1 plano ; 60x85 cm.

Consultado en: DFG, Medio Ambiente. — San Sebastián.

61 ORIO

CARTOGRAFIA DE BASE, MATEMATICA, GEODESICA

1

Océano Atlántico : Costa norte de España : Ría de Orío, ensenada de Zarauz y concha de Guetaria / según los levantamientos efectuados por la Comisión Hidrográfica en 1897, con correcciones hasta 1981. — 1ª ed., 6ª reimpr. — *Escala en el paralelo 43 grados 18'5 1:15100* ; *proyección de Mercator*. — Cadiz : Instituto Hidrográfico de la Marina, 1982. — 1 carta náutica : col. ; 58x47 cm. — Equidistancia de las curvas de nivel 10 metro.

Consultado en: Comandancia de Marina. — San Sebastián.

2

[Orío, Usúrbil, Zizurkil, Aduna, Andoain, Urnieta, Hernani, Lasarte-Oria y parte de Astigarraga, San Sebastián y Villabona] / Restituido por la Sección de Catastro de la Diputación de Guipúzcoa. — *Escala 1:5000* ; *proyección Lambert*. — [1967?]. — 1 plano en 28 hojas : col. ; 57x77 cm. — Vuelo de base 1966?. — *Coordenadas Lambert*. — Equidistancia de las curvas de nivel: 5 m.

Consultado en: DFG, Información Territorial. — San Sebastián.

3

Plano general [catastral] : Orío / Ministerio de Hacienda, servicio de Valoración Urbana. — *Escala 1:5000*. — [1970]. — 1 plano en 4 hojas ; 64x85 cm. — Equidistancia de las curvas de nivel 5 metros.

Consultado en: DFG, Hacienda Foral. — San Sebastián.

4

Mapa nacional topográfico parcelario : provincia de Guipúzcoa : término municipal de Orío : plano catastral / Instituto Geográfico Nacional. — *Escala 1:5000*. — 1983. — 2 hojas ; varias dimensiones + índices.

Consultado en: Instituto Geográfico Nacional. — San Sebastián.

5

[Catastro de riqueza rústica : Orío / Diputación Foral de Guipúzcoa ; Neurri]. — *Escala aproximada [1:7000]*. — [1984-]. — 7 fotografías aéreas : col. ; 33x31 cm + fichas técnicas por parcela. — Vuelo de base: 1983. — Datos catastrales de 1954. — Fichas técnicas actualizadas. — Reducción de la fotografía aérea a escala 1:3000.

Consultado en: DFG, Hacienda Foral. — San Sebastián.

6

[Catastro de riqueza rústica : Orío / Diputación Foral de Guipúzcoa ; Neurri]. — *Escala aproximada [1:3000]*. — [1984-]. — 7 fotografías aéreas : col. ; 71x71 cm + fichas técnicas por parcela. — Vuelo de base: 1983. — Datos catastrales de 1954. — Fichas técnicas actualizadas.

Consultado en: DFG, Hacienda Foral. — San Sebastián.

7

Topográfico / Ayuntamiento de Orío ; restituido y dibujado por: Trabajos Fotogramétricos y aéreos. — *Escala 1:1000*. — [1980].

— 1 plano en 20 hojas ; 60x89 cm. — Equidistancia de las curvas de nivel: 1 metro. Consultado en: Ayuntamiento de Orio. — Orio.

8

Plano parcelario [catastral] : Orio / Ministerio de Hacienda, servicio de Valoración Urbana. — *Escala 1:500*. — [1970]. — 1 plano en 14 hojas ; 64x85 cm. + fichas técnicas. — Planimétrico. Consultado en: DFG, Hacienda Foral. — San Sebastián.

CARTOGRAFIA FISIOGRAFICA

9

Plan general de ordenación urbana municipal de Orio : vegetación / Ayuntamiento de Orio ; ingeniero: José María Elósegui Amundarain. — *Escala 1:50000*. — 1971. — 1 mapa : col. ; 30x40 cm. Consultado en: DFG, Urbanismo. — San Sebastián.

10

Proyecto de ampliación del abastecimiento de agua a Orio y barrios bajos de Aya : cuencas recogidas / Diputación Provincial de Guipúzcoa ; José María Elósegui Amundarain. — *Escala 1:10000*. — 1969. — 1 plano ; 107x94 cm. Consultado en: DFG, Medio Ambiente. — San Sebastián.

11

Plan director para la gestión de los residuos sólidos urbanos de Guipúzcoa : estudio geológico del vertedero de Orio / Gipuzkoako Foru Aldundia ; I.R.S. — *Escala 1:5000*. — 1982. — 1 plano ; 30x41 cm. Consultado en: DFG, Medio Ambiente. — San Sebastián.

12

Estudio de ordenación del litoral de Guipúzcoa : Orio : mapa geológico de las playas de San Juan y Zorretxe / Di-

putación Foral de Guipúzcoa ; Eginai. — *Escala 1:5000*. — [1984]. — 1 plano ; 30x39 cm.

Consultado en: DFG, Medio Ambiente. — San Sebastián.

13

Estudio de ordenación del litoral de Guipúzcoa : Orio : zonas ambientales de las playas de Zorretxe y San Juan / Diputación Foral de Guipúzcoa ; Eginai. — *Escala 1:5000*. — [1984]. — 1 plano ; 30x33 cm.

Consultado en: DFG, Medio Ambiente. — San Sebastián.

14

Plan general de abastecimiento y saneamiento Territorio Histórico de Guipúzcoa : mapa geológico y perfil longitudinal : Zarautz-Orio / Diputación Foral de Guipúzcoa ; Sener ; Geotheknika... [et al.]. — *Escala 1:5000*. — 1985. — 1 plano en 2 hojas ; col. ; 60x85 cm. — Incluye: perfil longitudinal escala vertical 1:500 y horizontal 1:5000.

Consultado en: DFG, Medio Ambiente. — San Sebastián.

CARTOGRAFIA SOCIO-ECONOMICA

15

Plan general de ordenación urbana municipal de Orio : plano de situación / Ayuntamiento de Orio ; ingeniero: José María Elósegui Amundarain. — *Escala 1:100000*. — 1971. — 1 mapa ; 30x40 cm. Consultado en: DFG, Urbanismo. — San Sebastián.

16

Plan general de ordenación urbana municipal de Orio : orientación del plan provincial de ordenación urbana / Ayuntamiento de Orio ; ingeniero: José María Elósegui Amundarain. — *Escala 1:100000*. — 1971. — 1 mapa : col. ; 37x95 cm.

Consultado en: DFG, Urbanismo. — San Sebastián.

17

Plan general de ordenación urbana municipal de Orio : plano de conexión con Bilbao, San Sebastián y C^a Madrid-Irún / Ayuntamiento de Orio ; ingeniero: José María Elósegui Amundarain. — *Escala 1:50000*. — 1971. — 1 mapa ; 39x59 cm.

Consultado en: DFG, Urbanismo. — San Sebastián.

18

Plan general de ordenación urbana municipal de Orio : topografía, hidrografía y comunicaciones / Ayuntamiento de Orio ; ingeniero: José María Elósegui Amundarain. — *Escala 1:10000*. — 1971. — 1 plano ; 60x85 cm.

Consultado en: DFG, Urbanismo. — San Sebastián.

19

Plan general de ordenación urbana municipal de Orio : cuencas para abastecimiento de agua / Ayuntamiento de Orio ; ingeniero: José María Elósegui Amundarain. — *Escala 1:10000*. — 1971. — 1 plano ; 100x93 cm.

Consultado en: DFG, Urbanismo. — San Sebastián.

20

Plan de arpocheamiento de los recursos turísticos de los municipios no costeros de Guipúzcoa : comarca «San Sebastián»: recusus y oferta turística : situación actual / Secretaría de Estado de Turismo ; Ocinco-Eginai. — *Escala aproximada [1:14000]*. — 1981. — 1 plano ; 62x79 cm.

Consultado en: DFG, Medio Ambiente. — San Sebastián.

21

Plan de arpocheamiento de los recursos turísticos de los municipios no costeros de Guipúzcoa : comarca «San Sebastián»: plan de aprovechamiento, necesidades / Secretaría de Estado de Turismo ; Ocinco-Eginai. — *Escala aproxima-*

da [1:14000]. — 1981. — 1 plano ; 62x79 cm.

Consultado en: DFG, Medio Ambiente. — San Sebastián.

22

Estudio de ordenación del litoral de Guipúzcoa : Orio : rutas turísticas / Diputación Foral de Guipúzcoa ; Eginai. — *Escala 1:10000*. — [1984]. — 1 plano ; 55x79 cm.

Consultado en: DFG, Medio Ambiente. — San Sebastián.

23

Estudio de ordenación del litoral de Guipúzcoa : Orio : red de abastecimiento / Diputación Foral de Guipúzcoa ; Eginai. — *Escala 1:10000*. — [1984]. — 1 plano ; 106x87 cm.

Consultado en: DFG, Medio Ambiente. — San Sebastián.

24

Estudio de ordenación del litoral de Guipúzcoa : Orio : actuaciones / Diputación Foral de Guipúzcoa ; Eginai. — *Escala 1:10000*. — [1984]. — 1 plano ; 57x101 cm.

Consultado en: DFG, Medio Ambiente (303/85). — San Sebastián.

25

Normas subsidiarias de planeamiento : Orio : esquemas de infraestructura general: red eléctrica, red de evacuación, red de teléfonos, redes suministros de agua / Arquitecto: Javier Lerchundi Esnal. — *Escala 1:10000*. — 1985. — 4 planos en 1 hoja ; 41x25 cm.

Consultado en: DFG, Urbanismo. — San Sebastián.

26

Normas subsidiarias de planeamiento : Orio : límites, topografía y comunicaciones / Arquitecto: Javier Lerchundi Esnal. — *Escala 1:10000*. — 1985. — 1 plano ; 55x51 cm.

Consultado en: DFG, Urbanismo. — San Sebastián.

27

Normas subsidiarias de planeamiento : límites, topografía y comunicaciones / [Ayuntamiento de] Orio ; arquitecto: Javier Lerchundi Esnal. — *Escala 1:10000*. — 1985. — 1 plano ; 56x51 cm.
Consultado en: Ayuntamiento de Orio. — Orio.

28

Plan integral de abastecimiento y saneamiento Territorio Histórico de Guipúzcoa : esquema básico : abastecimiento Bajo Urola / Diputación Foral de Guipúzcoa ; Sener. — *Escala 1:10000*. — 1985. — 1 plano en 5 hojas ; 60x85 cm.
Consultado en: DFG, Medio Ambiente. — San Sebastián.

29

Plan integral de abastecimiento y saneamiento Territorio Histórico de Guipúzcoa : esquema saneamiento básico : Zarautz y Orio / Diputación Foral de Guipúzcoa ; Sener. — *Escala 1:10000*. — 1985. — 1 plano ; 60x85 cm.
Consultado en: DFG, Medio Ambiente. — San Sebastián.

30

Proyecto de ampliación del abastecimiento de agua a Orio y barrios bajos de Aya : Orio : superficies disponibles / Diputación Provincial de Guipúzcoa ; José María Elósegui Amundarain. — *Escala 1:5000*. — 1968. — 1 plano ; 53x93 cm.
Consultado en: DFG, Medio Ambiente. — San Sebastián.

31

Proyecto de ampliación del abastecimiento de agua a Orio y barrios bajos de Aya : plano general / Diputación Provincial de Guipúzcoa ; José María Elósegui Amundarain. — *Escala 1:5000*. — 1968. — 1 plano ; 60x130 cm.
Consultado en: DFG, Medio Ambiente. — San Sebastián.

32

Plan general de ordenación urbana municipal de Orio : superficies disponibles para la ordenación urbana / Ayuntamiento de Orio ; ingeniero: José Ma-

ría Elósegui Amundarain. — *Escala 1:5000*. — 1971. — 1 plano ; 60x96 cm.
Consultado en: DFG, Urbanismo. — San Sebastián.

33

Plan general de ordenación urbana municipal de Orio : zonificación actual / Ayuntamiento de Orio ; ingeniero: José María Elósegui Amundarain. — *Escala 1:5000*. — 1971. — 1 plano ; 60x96 cm.
Consultado en: DFG, Urbanismo. — San Sebastián.

34

Plan general de ordenación urbana municipal de Orio : plano existente de ordenación / Ayuntamiento de Orio ; ingeniero: José María Elósegui Amundarain. — *Escala [1:5000]*. — 1971. — 1 plano ; 54x38 cm.
Consultado en: DFG, Urbanismo. — San Sebastián.

35

Plan de infraestructura sanitaria del litoral Guipúzcoano : municipio de Orio / MOPU ; Diputación Provincial de Guipúzcoa... [et al.]. — *Escala 1:5000*. — 1973. — 1 plano ; col. ; 43x71 cm.
Consultado en: DFG, Medio Ambiente. — San Sebastián.

36

[Redes de servicios municipales] : red de agua potable / Ayuntamiento de Orio ; aparejador: L.M. Epelde. — *Escala 1:5000*. — [1982]. — 1 plano en 6 hojas ; 56x76 cm.
Consultado en: DFG, Medio Ambiente. — San Sebastián.

37

Normas subsidiarias de planeamiento : Orio : sistemas generales y suelo no urbanizable / Arquitecto: Javier Lerchundi Esnal. — *Escala 1:5000*. — 1985. — 1 plano ; 80x100 cm.
Consultado en: DFG, Urbanismo. — San Sebastián.

38

Plan integral de abastecimiento y saneamiento Territorio Histórico de Gui-

púzcoa : colector en Orio : trazado en planta / Diputación Foral de Guipúzcoa ; Sener. — *Escala 1:5000*. — 1985. — 1 plano ; 60x85 cm.
Consultado en: DFG, Medio Ambiente. — San Sebastián.

39

Plan integral de abastecimiento y saneamiento Territorio Histórico de Guipúzcoa : emisario : Orio / Diputación Foral de Guipúzcoa ; Sener. — *Escala 1:5000*. — [1985]. — 1 plano ; 60x85 cm. — Incluye: esquema de emisario en capa profunda de arena sin protecciones especiales escala 1:200 ; perfil longitudinal escala horizontal 1:5000 y vertical 1:1000.
Consultado en: DFG, Medio Ambiente. — San Sebastián.

40

[Líneas de puestos de caza] : Orio / Sociedad Club de Remo Olímpico de Orio, Sección Caza y Pesca. — *Escala 1:5000*. — 1985. — 4 hojas ; col. ; 56x75 cm.
Consultado en: DFG, Montes. — San Sebastián.

41

Normas subsidiarias de planeamiento : sistemas generales en suelo no urbanizable y vías rurales prioritarias / [Ayuntamiento de] Orio ; arquitecto: Javier Lerchundi Esnal. — *Escala 1:5000*. — 1987. — 1 plano ; 102x102 cm.
Consultado en: Ayuntamiento de Orio. — Orio.

42

Normas subsidiarias de planeamiento : gestión / [Ayuntamiento de] Orio ; arquitecto: Javier Lerchundi Esnal. — *Escala 1:5000*. — 1987. — 1 plano ; 100x101 cm.
Consultado en: Ayuntamiento de Orio. — Orio.

43

Normas subsidiarias de planeamiento : clasificación del suelo / [Ayuntamiento de] Orio ; arquitecto: Javier Lerchundi Esnal. — *Escala 1:5000*. — 1987. — 1 plano ; 101x102 cm.
Consultado en: Ayuntamiento de Orio. — Orio.

44

Normas subsidiarias de planeamiento : suelo no urbanizable, zonas protegidas / [Ayuntamiento de] Orio ; arquitecto: Javier Lerchundi Esnal. — *Escala 1:5000*. — 1987. — 1 plano ; 101x101 cm.
Consultado en: Ayuntamiento de Orio. — Orio.

45

Plan general de ordenación urbana municipal de Orio : zonificación futura según la presente ordenación / Ayuntamiento de Orio ; ingeniero: José María Elósegui Amundarain. — *Escala 1:2000*. — 1971. — 1 plano en 2 hojas ; 114x77 y 50x186 cm.
Consultado en: DFG, Urbanismo. — San Sebastián.

46

Plan general de ordenación urbana municipal de Orio : plano general de ordenación / Ayuntamiento de Orio ; ingeniero: José María Elósegui Amundarain. — *Escala 1:2000*. — 1971. — 1 plano en 2 hojas ; 114x77 y 50x186 cm.
Consultado en: DFG, Urbanismo. — San Sebastián.

47

Plan general de ordenación urbana municipal de Orio : posibilidad orientativa de la mejora urbanística de la playa / Ayuntamiento de Orio ; ingeniero: José María Elósegui Amundarain. — *Escala aproximada [1:3000]*. — 1971. — 1 plano ; col. ; 30x59 cm. — Base: fotografía aérea.
Consultado en: DFG, Urbanismo. — San Sebastián.

48

Estudio de ordenación del litoral de Guipúzcoa : Orio : red de distribución, casco urbano / Diputación Foral de Guipúzcoa ; Eginai. — *Escala 1:2000*. — [1984]. — 1 plano ; 99x72 cm.
Consultado en: DFG, Medio Ambiente. — San Sebastián.

49

Normas subsidiarias de planeamiento : Orio : usos en suelo urbano / Arqui-

tecto: Javier Lerchundi Esnal. — *Escala 1:2000*. — 1985. — 1 plano ; 111x176 cm. Consultado en: DFG, Urbanismo. — San Sebastián.

50

Normas subsidiarias de planeamiento : Orio : red viaria / Arquitecto: Javier Lerchundi Esnal. — *Escala 1:2000*. — 1985. — 1 plano ; 111x176 cm. Consultado en: DFG, Urbanismo. — San Sebastián.

51

Normas subsidiarias de planeamiento : Orio : clasificación del suelo / Arquitecto: Javier Lerchundi Esnal. — *Escala 1:2000*. — 1985. — 1 plano ; 111x176 cm. Consultado en: DFG, Urbanismo. — San Sebastián.

52

Plan integral de abastecimiento y saneamiento Territorio Histórico de Guipúzcoa : conducciones de abastecimiento del Bajo Urola : tramo Zarautz-Orio, planta y perfil longitudinal / Diputación Foral de Guipúzcoa ; Sener. — *Escala 1:2000*. — 1985. — 1 plano ; 60x85 cm. — Incluye: perfil longitudinal escala horizontal 1:2000 y vertical 1:4000. Consultado en: DFG, Medio Ambiente. — San Sebastián.

53

Normas subsidiarias de planeamiento : red viaria / [Ayuntamiento de] Orio ; arquitecto: Javier Lerchundi Esnal. — *Escala 1:2000*. — 1987. — 1 plano ; 111x191 cm. Consultado en: Ayuntamiento de Orio. — Orio.

54

Normas subsidiarias de planeamiento : red general de saneamiento / [Ayuntamiento de] Orio ; arquitecto: Javier Lerchundi Esnal. — *Escala 1:2000*. — 1987. — 1 plano ; 111x192 cm. Consultado en: Ayuntamiento de Orio. — Orio.

55

Normas subsidiarias de planeamiento : red de teléfonos / [Ayuntamiento de]

Orio ; arquitecto: Javier Lerchundi Esnal. — *Escala 1:2000*. — 1987. — 1 plano ; 111x192 cm. Consultado en: Ayuntamiento de Orio. — Orio.

56

Normas subsidiarias de planeamiento : sistema general, zona portuaria / [Ayuntamiento de] Orio ; arquitecto: Javier Lerchundi Esnal. — *Escala 1:2000*. — 1987. — 1 plano ; 111x60 cm. Consultado en: Ayuntamiento de Orio. — Orio.

57

Normas subsidiarias de planeamiento : tendido eléctrico / [Ayuntamiento de] Orio ; arquitecto: Javier Lerchundi Esnal. — *Escala 1:2000*. — 1987. — 1 plano ; 111x191 cm. Consultado en: Ayuntamiento de Orio. — Orio.

58

Normas subsidiarias de planeamiento : agua potable / [Ayuntamiento de] Orio ; arquitecto: Javier Lerchundi Esnal. — *Escala 1:2000*. — 1987. — 1 plano ; 111x191 cm. Consultado en: Ayuntamiento de Orio. — Orio.

59

Normas subsidiarias de planeamiento : clasificación usos y dotaciones / [Ayuntamiento de] Orio ; arquitecto: Javier Lerchundi Esnal. — *Escala 1:2000*. — 1987. — 1 plano ; 111x192 cm. Consultado en: Ayuntamiento de Orio. — Orio.

60

Plano de información de la red de saneamiento de la zona nº6 de la cuenca del río Oria : [Orio] / Diputación Foral de Guipúzcoa ; Kemen... [et al.]. — *Escala 1:1000*. — 1983. — 1 plano en 8 hojas ; 58x81 cm. Consultado en: DFG, Medio Ambiente. — San Sebastián.

61

Plano de información de la red de saneamiento de la zona nº6 de la cuenca del río Oria : [Orio] : bajantes / Diputación Foral de Guipúzcoa ; Kemen... [et al.]. — *Escala 1:1000*. — 1983. — 1 plano en 5 hojas ; 60x84 cm.

Consultado en: DFG, Medio Ambiente. — San Sebastián.

62

Plan de limpieza de las playas de Guipúzcoa : Orio / Diputación Provincial de Guipúzcoa ; Construcciones y Contratas. — *Escala 1:1000*. — 1984. — 2 planos : col. ; 30x57 cm.

Consultado en: DFG, Medio Ambiente. — San Sebastián.

63

Red de alumbrado / Ayuntamiento de Orio ; aparejador: L.M. Epelde. — *Escala 1:1000*. — [1985]. — 1 plano en 20 hojas ; 63x91 cm.

Consultado en: Ayuntamiento de Orio. — Orio.

64

Red de saneamiento / Ayuntamiento de Orio ; aparejador: L.M. Epelde. — *Escala 1:1000*. — [1985]. — 1 plano en 20 hojas ; 63x91 cm.

Consultado en: Ayuntamiento de Orio. — Orio.

65

Red de agua potable / Ayuntamiento de Orio ; aparejador: L.M. Epelde. — *Escala 1:1000*. — [1985]. — 1 plano en 20 hojas ; 63x91 cm.

Consultado en: Ayuntamiento de Orio. — Orio.

66

Normas subsidiarias de planeamiento : sistema general de espacios libres y equipamiento playa y deportivo / [Ayuntamiento de] Orio ; arquitecto: Javier Lerchundi Esnal. — *Escala 1:1000*. — 1987. — 1 plano ; 81x61 cm.

Consultado en: Ayuntamiento de Orio. — Orio.

67

Red subterránea a M[edia] T[ensión] y B[aja] T[ensión] : Orio : sector... / Iberduero, San Sebastián. — *Escala 1:500*. — 198?. — 9 planos : col. ; 60x84 cm. + plano de redes subterráneas no incluidas en planos de sector (1 plano ; 60x84 cm.). — Planimétrico. — Incluye esquema de las arquetas de registro y de salida del centro de transformación. — Digitalizado en 1986. Consultado en: Iberduero, Guetaria 13. — San Sebastián.

62 ORMAIZTEGI

CARTOGRAFIA DE BASE, MATEMATICA, GEODESICA

1

Plano general [catastral] : Ormaiztegui / Ministerio de Hacienda, Servicio de Valoración Urbana ; arquitecto: José M. de Iturriaga Dou. — *Escala 1:5000*. — 1970. —

1 plano en 2 hojas ; 61x80 cm. — Planimétrico.

Consultado en: DFG, Hacienda Foral. — San Sebastián.

2

[Catastro de riqueza rústica : Ormaiztegui / Diputación Foral de Guipúzcoa ; Neurri]. — *Escala aproximada [1:7000]*. —

[1984-]. — 4 fotografías aéreas : col. ; 33x31 cm + fichas técnicas por parcela. — Vuelo de base: 1983. — Datos catastrales de 1954. — Fichas técnicas actualizadas. — Reducción de la fotografía aérea a escala 1:3000.

Consultado en: DFG, Hacienda Foral. — San Sebastián.

3

[Catastro de riqueza rústica : Ormaiztegi / Diputación Foral de Guipúzcoa ; Neurri]. — *Escala aproximada [1:3000]*. — [1984-]. — 4 fotografías aéreas : col. ; 71x71 cm + fichas técnicas por parcela. — Vuelo de base: 1983. — Datos catastrales de 1954. — Fichas técnicas actualizadas. Consultado en: DFG, Hacienda Foral. — San Sebastián.

4

[Plano taquimétrico de] Ormaiztegi : [casco urbano / Ayuntamiento de Ormaiztegui] ; Telca. — *Escala 1:1000*. — [1985]. — 1 plano en 11 hojas : col. ; 61x85 cm. Consultado en: Ayuntamiento de Ormaiztegui. — Ormaiztegui.

5

Plano parcelario [catastral] : Ormaiztegui / Ministerio de Hacienda, Servicio de Valoración Urbana ; arquitecto: José M. de Iturriaga Dou. — *Escala 1:500*. — 1970. — 1 plano en 5 hojas ; 61x80 cm + fichas técnicas. — Planimétrico.

Consultado en: DFG, Hacienda Foral. — San Sebastián.

CARTOGRAFIA FISIOGRAFICA

6

[Presa de Estanda], estudio geológico y de materiales : planta geotécnica del vaso / [MOPU, Servicio de Presas ; Florentino Santos García]. — *Escala aproximada [1:40000]*. — [1977]. — 1 mapa ; 30x43 cm. — Reducción de plano original a escala 1:2000. — Escala deducida de la escala gráfica.

Consultado en: DFG, Medio Ambiente. — San Sebastián.

7

[Proyecto de] presa de Barrendiola, estudio de canteras : plano fotogeológico / Confederación hidrográfica del Norte de España ; Geotecnia y Cimientos... [et al]. — *Escala aproximada [1:30000]*. — 1973. — 1 mapa ; 52x93 cm.

Consultado en: DFG, Medio Ambiente. — San Sebastián.

8

Plan general de ordenación urbana municipal de Ormaiztegui : topografía e Hidrografía / Ayuntamiento de Ormaiztegui ; ingeniero: José María Elósegui Amundarain. — *Escala 1:10000*. — 1969. — 1 plano ; 44x43 cm.

Consultado en: DFG, Urbanismo. — San Sebastián.

9

Plan general de abastecimiento y saneamiento Territorio Histórico de Guipúzcoa : mapa geológico y perfil longitudinal : Ormaiztegi-Arriaran / Diputación Foral de Guipúzcoa ; Sener ; Geoteknika... [et al.]. — *Escala 1:5000*. — 1985. — 1 plano en 2 hojas : col. ; 60x85 cm. — Incluye: perfil longitudinal a escala horizontal 1:5000, vertical 1:500.

Consultado en: DFG, Medio Ambiente. — San Sebastián.

10

[Presa de Estanda], estudio geológico y de materiales : planta geológica y geotécnica de detalle (zona de presa) / [MOPU, Servicio de Presas ; Florentino Santos García]. — *Escala gráfica 1:1000*. — [1977]. — 1 plano en 2 hojas ; 30x43 cm. — Reducción de plano original a escala 1:500.

Consultado en: DFG, Medio Ambiente. — San Sebastián.

CARTOGRAFIA SOCIO-ECONOMICA

11

Normas subsidiarias de planeamiento : gaseoducto / Arquitectos: Javier Yeregui, Enrique Aizpurua. — [Escala no determinada]. — [1984]. — 3 planos ; 30x42 cm.

Consultado en: DFG, Urbanismo. — San Sebastián.

12

Normas subsidiarias de planeamiento : plan general vigente / Arquitectos: Javier Yeregui, Enrique Aizpurua. — [Escala no determinada]. — [1984]. — 1 plano ; 42x63 cm.

Consultado en: DFG, Urbanismo. — San Sebastián.

13

Normas de planeamiento : áreas protegidas / Departamento de Política Territorial y Obras Públicas ; CEOTMA ; Aranzadi... [et al.]. — Escala 1:50000. — 1981. — 1 mapa ; 50x72 cm. — Plano reducido.

Consultado en: DFG, Urbanismo. — San Sebastián.

14

Plan general de ordenación urbana municipal de Ormaiztegui : comunicaciones existentes / Ayuntamiento de Ormaiztegui ; ingeniero: José María Elósegui Amundarain. — Escala 1:10000. — 1969. — 1 plano ; 48x64 cm.

Consultado en: DFG, Urbanismo. — San Sebastián.

15

Plan de aprovechamiento de los recursos turísticos de los municipios no costeros de Guipúzcoa : comarca «Goierrri»: plan de aprovechamiento, necesidades / Secretaría de Estado de Turismo ; Ocínco-Eginai. — Escala aproximada [1:14000]. — 1981. — 1 plano ; 67x59 cm.

Consultado en: DFG, Medio Ambiente. — San Sebastián.

16

Plan de aprovechamiento de los recursos turísticos de los municipios no

costeros de Guipúzcoa : comarca «Goierrri»: recursos y oferta turística, situación actual / Secretaría de Estado de Turismo ; Ocínco-Eginai. — Escala aproximada [1:14000]. — 1981. — 1 plano ; 67x54 cm.

Consultado en: DFG, Medio Ambiente. — San Sebastián.

17

Estudio y comparación de alternativas para abastecimiento y otros usos de agua en la comarca del Goierri : planta general de distribuciones / Diputación Foral de Guipúzcoa ; ingeniero: José María Elósegui. — Escala 1:10000. — 1982. — 1 plano ; col. ; 75x139 cm.

Consultado en: DFG, Medio Ambiente. — San Sebastián.

18

Plan integral de abastecimiento y saneamiento Territorio Histórico de Guipúzcoa : esquema básico : abastecimiento Goierri / Diputación Foral de Guipúzcoa ; Sener. — Escala 1:10000. — 1985. — 1 plano en 3 hojas ; 60x85 cm.

Consultado en: DFG, Medio Ambiente. — San Sebastián.

19

[Estudio de abastecimiento de agua al municipio de] Ezkio-Itsaso : cuencas captadas y cuencas alternativas / Kermen ; [Diputación Foral de Guipúzcoa... et al.]. — Escala 1:10000. — 1987. — 1 plano ; 61x82 cm.

Consultado en: DFG, Medio Ambiente. — San Sebastián.

20

Plan comarcal de ordenación : instalaciones de energía eléctrica en el valle del río Oriya : estado actual / Doxiadis Ibérica. — Escala 1:5000. — [1966]. — 1 plano en 2 hojas ; col. ; 84x105 cm.

Consultado en: DFG, Medio Ambiente. — San Sebastián.

21

Plan general de ordenación urbana municipal de Ormaiztegui : zonificación actual / Ayuntamiento de Ormaiztegui ; ingeniero: José María Elósegui Amun-

darain. — *Escala 1:5000*. — 1969. — 1 plano ; 55x77 cm.

Consultado en: DFG, Urbanismo. — San Sebastián.

22

Red de distribución de gas natural en Guipúzcoa : zona 4 / ENEGAS ; Sener-Otp... [et al.]. — *Escala 1:5000*. — 1980. — 1 plano en 5 hojas ; 55x93 cm.

Consultado en: DFG, Medio Ambiente. — San Sebastián.

23

Estudio y comparación de alternativas para abastecimiento y otros usos de agua en la comarca del Goierri : embalse del Estanda / Diputación Foral de Guipúzcoa ; ingeniero: José María Elósegui. — *Escala 1:5000*. — 1982. — 1 plano ; 60x85 cm.

Consultado en: DFG, Medio Ambiente. — San Sebastián.

24

[Información redes servicios municipales de Ezkio-Itsaso] : red de agua potable desde los manantiales hasta los depósitos / Ingeniero: Antonio Ubillos Izaurre]. — *Escala 1:5000*. — 1982. — 1 plano ; 82x127 cm.

Consultado en: DFG, Medio Ambiente. — San Sebastián.

25

[Estudio de abastecimiento de agua al municipio] Ezkio-Itsaso : alternativas / Kernen ; [Diputación Foral de Guipúzcoa... et al.]. — *Escala 1:5000*. — 1987. — 1 plano ; 60x123 cm.

Consultado en: DFG, Medio Ambiente. — San Sebastián.

26

Plan general de ordenación urbana municipal de Ormaiztegui : estado actual de la zona objeto de la ordenación / Ayuntamiento de Ormaiztegui ; ingeniero: José María Elósegui Amundarain. — *Escala 1:2000*. — 1969. — 1 plano ; 81x127 cm.

Consultado en: DFG, Urbanismo. — San Sebastián.

27

Plan general de ordenación urbana municipal de Ormaiztegui : zonificación futura según plan comercial de Julio de 1966 / Ayuntamiento de Ormaiztegui ; ingeniero: José María Elósegui Amundarain. — *Escala 1:2000*. — 1969. — 1 plano ; 82x148 cm.

Consultado en: DFG, Urbanismo. — San Sebastián.

28

Plan general de ordenación urbana municipal de Ormaiztegui : plan general de ordenación / Ayuntamiento de Ormaiztegui ; ingeniero: José María Elósegui Amundarain. — *Escala 1:2000*. — 1969. — 1 plano ; 82x148 cm.

Consultado en: DFG, Urbanismo. — San Sebastián.

29

Plan general de ordenación urbana municipal de Ormaiztegui : zonificación futura según la presente ordenación, (modificaciones propuestas por el Exmo. Ayuntamiento) / Ayuntamiento de Ormaiztegui ; arquitecto: Vicente Guibert Azcue. — *Escala 1:2000*. — 1969. — 1 plano ; 81x126 cm.

Consultado en: DFG, Urbanismo. — San Sebastián.

30

Plan general de ordenación urbana municipal de Ormaiztegui : plan general de ordenación, (modificaciones propuestas por el Exmo. Ayuntamiento) / Ayuntamiento de Ormaiztegui ; arquitecto: Vicente Guibert Azcue. — *Escala 1:2000*. — 1969. — 1 plano ; 80x125 cm.

Consultado en: DFG, Urbanismo. — San Sebastián.

31

Plan general de ordenación urbana municipal de Ormaiztegui : zonificación futura según la presente ordenación / Ayuntamiento de Ormaiztegui ; ingeniero: José María Elósegui Amundarain. — *Escala 1:2000*. — 1969. — 1 plano ; 82x127 cm.

Consultado en: DFG, Urbanismo. — San Sebastián.

32

Normas subsidiarias de planeamiento : red [de] energía eléctrica / Arquitectos: Javier Yeregui, Enrique Aizpurua. — [Escala] 1:2000. — [1984]. — 2 planos ; 60x74 cm. y 82x61 cm.
Consultado en: DFG, Urbanismo. — San Sebastián.

33

Alumbrado público [de] Ormaiztegui : [casco urbano / Ayuntamiento de Ormaiztegui]. — Escala 1:1000. — [1982]. — 1 plano ; 81x133 cm.
Consultado en: Ayuntamiento de Ormaiztegui. — Ormaiztegui.

34

Saneamiento [de] Ormaiztegui : [casco urbano / Ayuntamiento de Ormaiztegui]. — Escala 1:1000. — [1982]. — 1 plano ; 81x133 cm.
Consultado en: Ayuntamiento de Ormaiztegui. — Ormaiztegui.

35

Agua potable [de] Ormaiztegui : [casco urbano / Ayuntamiento de Ormaiztegui]. — Escala 1:1000. — [1982]. — 1 plano ; 81x133 cm.
Consultado en: Ayuntamiento de Ormaiztegui. — Ormaiztegui.

36

Normas subsidiarias de planeamiento : saneamiento / Arquitectos: Javier Yeregui, Enrique Aizpurua. — Escala 1:1000. — [1984]. — 1 plano ; 80x133 cm.

Consultado en: DFG, Urbanismo. — San Sebastián.

37

Normas subsidiarias de planeamiento : agua potable / Arquitectos: Javier Yeregui, Enrique Aizpurua. — Escala 1:1000. — [1984]. — 1 plano ; 80x133 cm.
Consultado en: DFG, Urbanismo. — San Sebastián.

38

Normas subsidiarias de planeamiento : alumbrado público / Arquitectos: Javier Yeregui, Enrique Aizpurua. — Escala 1:1000. — [1984]. — 1 plano ; 80x133 cm.
Consultado en: DFG, Urbanismo. — San Sebastián.

39

Normas subsidiarias de planeamiento : estado actual y topográfico / Arquitectos: Javier Yeregui, Enrique Aizpurua. — Escala 1:1000. — [1984]. — 11 planos ; 60x82 cm.
Consultado en: DFG, Urbanismo. — San Sebastián.

40

Red subterránea a M[edia] T[ensión] y B[aja] T[ensión] : Ormaiztegui : sector... / Iberduero, San Sebastián. — Escala 1:500. — 198?. — 6 planos : col. ; 60x84 cm. — Planimétrico. — Incluye esquema de las arquetas de registro y de salida del centro de transformación. — Digitalizado en 1986.
Consultado en: Iberduero, Guetaria 13. — San Sebastián.

63 OYARZUN

CARTOGRAFIA DE BASE, MATEMATICA, GEODESICA

1

Plan general de ordenación comarcal de San Sebastián : topográfico : infor-

mación / [Arquitecto: Alústiza ; letrado: Uhagón ; ingeniero de caminos: Zuazola]. — Escala 1:10000. — 1962. — 1 plano ; 100x235 cm. — Equidistancia de las curvas de nivel 20 metros.

Consultado en: ASS, Urbanismo. — San Sebastián.

2

Plano general [catastral] : Oyarzun / Ministerio de Hacienda, Servicio de Valoración Urbana. — *Escala 1:5000*. — [1970]. — 1 plano en 12 hojas ; 64x93 cm. — Planimétrico.

Consultado en: DFG, Hacienda Foral. — San Sebastián.

3

Plano fotogramétrico del monte de U.P. nº 26 «Pikokarate» y de unas parcelas porpiedad del Aytº de Oyarzun : [parcelario por especies] / Diputación Foral de Guipúzcoa ; ICONA. — *Escala 1:5000*. — 1982. — 1 plano : col. ; 75x236 cm. — Incluye: año de repoblación, superficie y resumen por especies.

Consultado en: DFG, Montes. — San Sebastián.

4

[Catastro de riqueza rústica : Oyarzun / Diputación Foral de Guipúzcoa ; Neurri]. — *Escala aproximada [1:7000]*. — [1984-]. — 34 fotografías aéreas : col. ; 33x31 cm + fichas técnicas por parcela. — Vuelo de base: 1983. — Datos catastrales de 1954. — Fichas técnicas actualizadas. — Reducción de la fotografía aérea a escala 1:3000. Consultado en: DFG, Hacienda Foral. — San Sebastián.

5

[Casco urbano de] Oyarzun / Diputación Foral de Guipúzcoa, Cartografía. — *Escala 1:5000*. — [1985]. — 1 plano ; 60x84 cm. — Vuelo de base 1979. — Coordenadas UTM. — Derivado del plano a escala 1:5000 de la provincia.

Consultado en: DFG, Información Territorial.

6

[Catastro de riqueza rústica : Oyarzun / Diputación Foral de Guipúzcoa ; Neurri]. — *Escala aproximada [1:3000]*. — [1984-]. — 34 fotografías aéreas : col. ; 71x71 cm + fichas técnicas por parcela. — Vuelo de base: 1983. — Datos catastrales de 1954. — Fichas parcela actualizadas.

Consultado en: DFG, Hacienda Foral. — San Sebastián.

7

Plano parcelario [catastral] : Oyarzun / Ministerio de Hacienda, Servicio de Valoración Urbana. — *Escala 1:1000*. — [1970]. — 1 plano en 17 hojas ; 65x92 cm + fichas técnicas. — Planimétrico.

Consultado en: DFG, Hacienda Foral. — San Sebastián.

8

Plano parcelario [catastral] : Oyarzun / Ministerio de Hacienda, Servicio de Valoración Urbana. — *Escala 1:500*. — [1970]. — 1 plano en 15 hojas ; 64x93 cm + fichas técnicas. — Planimétrico.

Consultado en: DFG, Hacienda Foral. — San Sebastián.

9

Ordenación general y división en polígonos : casco urbano : parcelas y propietarios / [Ayuntamiento de Oyarzun] ; arquitecto: Peña Ganchegui. — *Escala 1:250*. — 1973. — 1 plano ; 86x180 cm. Consultado en: DFG, Urbanismo. — San Sebastián.

10

Ordenación general y división en polígonos : casco urbano : topográfico-estado actual / [Ayuntamiento de Oyarzun] ; arquitecto: Peña Ganchegui. — *Escala 1:250*. — 1973. — 1 plano ; 86x180 cm.

Consultado en: DFG, Urbanismo. — San Sebastián.

CARTOGRAFIA FISIOGRAFICA

11

Estudio del medio físico del valle de Jaizubía, estuario de Txingudi, Montes de Jaizkibel y Peñas de Aya : vegetación potencial / Gobierno Vasco ; Sociedad de Ciencias Aranzadi. — *Escala 1:25000*. — 1983. — 1 mapa ; 62x96 cm.

Consultado en: DFG, Medio Ambiente. — San Sebastián.

12

Estudio del medio físico del valle de Jaizubía, estuario de Txingudi, Montes de Jaizkibel y Peñas de Aya : regatas, puntos de muestreo, tomas de abastecimiento y sustrato / Gobierno Vasco ; Sociedad de Ciencias Aranzadi. — *Escala 1:25000*. — 1983. — 1 mapa ; 62x95 cm. Consultado en: DFG, Medio Ambiente. — San Sebastián.

13

Estudio del medio físico del valle de Jaizubía, estuario de Txingudi, Montes de Jaizkibel y Peñas de Aya : sectorización previa y ubicación de los puntos de muestreo / Gobierno Vasco ; Sociedad de Ciencias Aranzadi. — *Escala 1:25000*. — 1983. — 1 mapa ; 61x94 cm. Consultado en: DFG, Medio Ambiente. — San Sebastián.

14

Estudio del medio físico del valle de Jaizubía, estuario de Txingudi, Montes de Jaizkibel y Peñas de Aya : geomorfología / Gobierno Vasco ; Sociedad de Ciencias Aranzadi. — *Escala 1:25000*. — 1983. — 1 mapa ; 62x94 cm. Consultado en: DFG, Medio Ambiente. — San Sebastián.

15

Estudio del medio físico del valle de Jaizubía, estuario de Txingudi, Montes de Jaizkibel y Peñas de Aya : geología / Gobierno Vasco ; Sociedad de Ciencias Aranzadi. — *Escala 1:25000*. — 1983. — 1 mapa ; 62x96 cm. Consultado en: DFG, Medio Ambiente. — San Sebastián.

16

Estudio del medio físico del valle de Jaizubía, estuario de Txingudi, Montes de Jaizkibel y Peñas de Aya : edafología / Gobierno Vasco ; Sociedad de Ciencias Aranzadi. — *Escala 1:10000*. — 1983. — 1 plano en 3 hojas ; dimensiones varias. Consultado en: DFG, Medio Ambiente. — San Sebastián.

17

Estudio del medio físico del valle de Jaizubía, estuario de Txingudi, Montes de Jaizkibel y Peñas de Aya : vegetación / Gobierno Vasco ; Sociedad de Ciencias Aranzadi. — *Escala 1:10000*. — 1983. — 1 plano en 3 hojas ; dimensiones varias. Consultado en: DFG, Medio Ambiente. — San Sebastián.

18

Proyecto de construcción de pistas de bicicletas «Bidegorriak» : tramo Rentería (Larzabal)-Hondarribia (Amute) : geología / Departamento de Política Territorial y Transportes ; Delegación Territorial de Carreteras ; Gain... [et al.]. — *Escala 1:10000*. — 1983. — 1 plano : col. ; 30x43 cm. Consultado en: DFG, Urbanismo. — San Sebastián.

19

[Estudio de evaluación de los recursos hidráulicos subterráneos del Territorio Histórico de Guipúzcoa : inventario de puntos de agua] : Oyarzun / [Diputación Foral de Guipúzcoa ; MOPU, Dirección General de Obras Hidráulicas]. — *Escala [1:10000]*. — [1984]. — 1 plano ; 57x73 cm. — Reducción fotográfica del plano a escala 1:5000 de la provincia. — Vuelo 1979. — Coordenadas U.T.M. Consultado en: DFG, Medio Ambiente. — San Sebastián.

CARTOGRAFIA SOCIO-ECONOMICA

20

Avance de revisión del plan general de Oiartzun y adaptación a la nueva ley del suelo : división de polígonos de zona rústica / Peticionario: Ayuntamiento de Oiartzun ; arquitecto: José Javier Uranga. — *Escala 1:20000*. — 1981. — 1 plano ; 80x63 cm. Consultado en: DFG, Urbanismo. — San Sebastián.

- 21
Estudio del medio físico del valle de Jaizubía, estuario de Txingudi, Montes de Jaizkibel y Peñas de Aya : usos agrarios / Gobierno Vasco ; Sociedad de Ciencias Aranzadi. — *Escala 1:25000*. — 1983. — 1 mapa ; 67x97 cm.
 Consultado en: DFG, Medio Ambiente. — San Sebastián.
- 22
Estudio del medio físico del valle de Jaizubía, estuario de Txingudi, Montes de Jaizkibel y Peñas de Aya : sectorización previa y ubicación de los puntos de muestreo / Gobierno Vasco ; Sociedad de Ciencias Aranzadi. — *Escala 1:25000*. — 1983. — 1 mapa ; 61x94 cm.
 Consultado en: DFG, Medio Ambiente. — San Sebastián.
- 23
Plan general de ordenación comarcal de San Sebastián : zonificación / [Arquitecto: Alústiza ; letrado: Uhagón ; ingeniero de caminos: Zuazola]. — *Escala 1:10000*. — 1962. — 1 plano ; 100x240 cm.
 Consultado en: ASS, Urbanismo. — San Sebastián.
- 24
Plan general de ordenación comarcal de San Sebastián : sistema viario / [Arquitecto: Alústiza ; letrado: Uhagón ; ingeniero de caminos: Zuazola]. — *Escala 1:10000*. — 1962. — 1 plano ; 100x235 cm.
 Consultado en: ASS, Urbanismo. — San Sebastián.
- 25
Plan general de ordenación comarcal de San Sebastián : red de distribución de electricidad, información / [Arquitecto: Alústiza ; letrado: Uhagón ; ingeniero de caminos: Zuazola]. — *Escala 1:10000*. — 1962. — 1 plano ; 100x237 cm.
 Consultado en: ASS, Urbanismo. — San Sebastián.
- 26
Plan de infraestructura sanitaria del litoral Guipuzcoano : bahía de Pasajes / MOPU ; Diputación Provincial de Guipúzcoa... [et al.]. — *Escala 1:10000*. — 1973. — 1 plano : col. ; 52x99 cm.
 Consultado en: DFG, Medio Ambiente. — San Sebastián.
- 27
[San Sebastián y su área periférica] : población y superficie edificada / [Fco. Javier Gómez Piñeiro] — *Escala 1:10000*. — 1979. — 1 plano : col. ; 100x117 cm.
 Consultado en: INGEBA, Biblioteca. — San Sebastián.
- 28
[San Sebastián y su área periférica] : servicios culturales, sanitarios y hosteleros / [Fco. Javier Gómez Piñeiro] — *Escala 1:10000*. — 1979. — 1 plano : col. ; 100x117 cm.
 Consultado en: INGEBA, Biblioteca. — San Sebastián.
- 29
[San Sebastián y su área periférica] : mapa de flujos de tráfico / [Fco. Javier Gómez Piñeiro] — *Escala 1:10000*. — 1979. — 1 plano : col. ; 100x117 cm.
 Consultado en: INGEBA, Biblioteca. — San Sebastián.
- 30
[San Sebastián y su área periférica] : plano de evolución histórica / [Fco. Javier Gómez Piñeiro] — *Escala 1:10000*. — 1979. — 1 plano : col. ; 100x117 cm.
 Consultado en: INGEBA, Biblioteca. — San Sebastián.
- 31
[San Sebastián y su área periférica] : modelo urbano de San Sebastián y su área periférica / [Fco. Javier Gómez Piñeiro] — *Escala 1:10000*. — 1979. — 1 plano : col. ; 100x117 cm.
 Consultado en: INGEBA, Biblioteca. — San Sebastián.
- 32
[San Sebastián y su área periférica] : usos del suelo / [Fco. Javier Gómez Piñeiro] — *Escala 1:10000*. — 1979. — 1 plano : col. ; 100x117 cm.

Consultado en: INGEBA, Biblioteca. — San Sebastián.

33

[San Sebastián y su área periférica] : servicios comerciales y financieros / [Fco. Javier Gómez Piñeiro] — *Escala 1:10000*. — 1979. — 1 plano : col. ; 100x117 cm.

Consultado en: INGEBA, Biblioteca. — San Sebastián.

34

[San Sebastián y su área periférica] : población y densidad por superficie construida / [Fco. Javier Gómez Piñeiro] — *Escala 1:10000*. — 1979. — 1 plano : col. ; 100x117 cm.

Consultado en: INGEBA, Biblioteca. — San Sebastián.

35

Plan de aprovechamiento de los recursos turísticos de los municipios no costeros de Guipúzcoa : comarca «San Sebastián»: recursos y oferta turística, situación actual / Secretaría de Estado de Turismo ; Ocinco-Eginai. — *Escala aproximada [1:14000]*. — 1981. — 1 plano ; 62x79 cm.

Consultado en: DFG, Medio Ambiente. — San Sebastián.

36

Plan de aprovechamiento de los recursos turísticos de los municipios no costeros de Guipúzcoa : comarca «San Sebastián»: plan de aprovechamiento, necesidades / Secretaría de Estado de Turismo ; Ocinco-Eginai. — *Escala aproximada [1:14000]*. — 1981. — 1 plano ; 62x79 cm.

Consultado en: DFG, Medio Ambiente. — San Sebastián.

37

Estudio del medio físico del valle de Jaizubía, estuario de Txingudi, Montes de Jaizkibel y Peñas de Aya : tipificación de zonas y directrices generales de ordenación / Gobierno Vasco ; Sociedad de Ciencias Aranzadi. — *Escala 1:15000*. — 1983. — 1 plano ; 100x122 cm.

Consultado en: DFG, Medio Ambiente. — San Sebastián.

38

Estudio del medio físico del valle de Jaizubía, estuario de Txingudi, Montes de Jaizkibel y Peñas de Aya : mapa de potencialidades para usos de esparcimiento y conservación de la naturaleza / Gobierno Vasco ; Sociedad de Ciencias Aranzadi. — *Escala 1:10000*. — 1983. — 1 plano en 3 hojas ; dimensiones varias. Consultado en: DFG, Medio Ambiente. — San Sebastián.

39

Estudio del medio físico del valle de Jaizubía, estuario de Txingudi, Montes de Jaizkibel y Peñas de Aya : catálogo del patrimonio cultural y naturalístico / Gobierno Vasco ; Sociedad de Ciencias Aranzadi. — *Escala 1:15000*. — 1983. — 1 plano ; 100x117 cm.

Consultado en: DFG, Medio Ambiente. — San Sebastián.

40

Estudio del medio físico del valle de Jaizubía, estuario de Txingudi, Montes de Jaizkibel y Peñas de Aya : restricciones y recomendaciones para usos urbanísticos y esparcimiento / Gobierno Vasco ; Sociedad de Ciencias Aranzadi. — *Escala 1:10000 ; proyección U.T.M.* — 1983. — 1 plano en 3 hojas ; dimensiones varias.

Consultado en: DFG, Medio Ambiente. — San Sebastián.

41

Estudio del medio físico del valle de Jaizubía, estuario de Txingudi, Montes de Jaizkibel y Peñas de Aya : mapa de potencialidades para usos agrarios y forestales / Gobierno Vasco ; Sociedad de Ciencias Aranzadi. — *Escala 1:10000*. — 1983. — 1 plano en 3 hojas ; dimensiones varias.

Consultado en: DFG, Medio Ambiente. — San Sebastián.

42

Plan integral de abastecimiento y saneamiento Territorio Histórico de Gui-

púzcoa : esquema básico abastecimiento : abastecimiento comarca de S. Sebastián / Diputación Foral de Guipúzcoa ; Sener. — *Escala 1:1000*. — 1985. — 1 plano en 5 hojas ; 60x85 cm. Consultado en: DFG, Medio Ambiente. — San Sebastián.

43

Plan general de ordenación de Oyarzun : unidades de actuación / [Ayuntamiento de Oyarzun] ; arquitectos: José Javier Uranga, Emilio Chinarro. — *Escala 1:5000*. — 1969. — 1 plano ; 97x133 cm. Consultado en: DFG, Urbanismo. — San Sebastián.

44

Plan general de ordenación de Oyarzun : zonificación / [Ayuntamiento de Oyarzun] ; arquitectos: José Javier Uranga, Emilio Chinarro. — *Escala 1:5000*. — 1969. — 1 plano ; 97x130 cm. Consultado en: DFG, Urbanismo. — San Sebastián.

45

Plan general de ordenación de Oyarzun : sectores / [Ayuntamiento de Oyarzun] ; arquitectos: José Javier Uranga, Emilio Chinarro. — *Escala 1:5000*. — 1969. — 1 plano ; 97x132 cm. Consultado en: DFG, Urbanismo. — San Sebastián.

46

Plan general de ordenación de Oyarzun : saneamiento / [Ayuntamiento de Oyarzun] ; arquitectos: José Javier Uranga, Emilio Chinarro. — *Escala 1:5000*. — 1969. — 1 plano ; 97x132 cm. Consultado en: DFG, Urbanismo. — San Sebastián.

47

Plan general de ordenación de Oyarzun : red viaria / [Ayuntamiento de Oyarzun] ; arquitectos: José Javier Uranga, Emilio Chinarro. — *Escala 1:5000*. — 1969. — 1 plano ; 97x132 cm. Consultado en: DFG, Urbanismo. — San Sebastián.

48

Plan general de ordenación de Oyarzun : estado actual : planes parciales aprobados / [Ayuntamiento de Oyarzun] ; arquitectos: José Javier Uranga, Emilio Chinarro. — *Escala 1:5000*. — 1969. — 1 plano ; 97x117 cm. Consultado en: DFG, Urbanismo. — San Sebastián.

49

Plan general de ordenación de Oyarzun : estado actual / [Ayuntamiento de Oyarzun] ; arquitectos: José Javier Uranga, Emilio Chinarro. — *Escala 1:5000*. — 1969. — 1 plano ; 97x117 cm. Consultado en: DFG, Urbanismo. — San Sebastián.

50

Plan general de ordenación de Oyarzun : electricidad / [Ayuntamiento de Oyarzun] ; arquitectos: José Javier Uranga, Emilio Chinarro. — *Escala 1:5000*. — 1969. — 1 plano ; 97x132 cm. Consultado en: DFG, Urbanismo. — San Sebastián.

51

Plano de deslinde del monte «Martucenegui» nº25 de U.P. de Guipúzcoa, Ayuntamiento de Oyarzun / [Ministerio de Agricultura, Dirección General de Montes, Caza y Pesca Fluvial, Subdirección de Montes Catalogados, Sección Forestal de Guipúzcoa] ; ingeniero: José Carlos Tejada Velez. — *Escala 1:5000*. — 1970. — 1 plano ; 117x88 cm. Consultado en: DFG, Montes. — San Sebastián.

52

Plano de deslinde del monte «Martucenegui» nº 25 de U.P. de Guipúzcoa, Ayuntamiento de Oyarzun / [Diputación Foral de Guipúzcoa] ; ingeniero: José Carlos Tejada Velez. — *Escala 1:5000*. — 1970. — 1 plano ; 116x88 cm. Consultado en: DFG, Montes. — San Sebastián.

53

Modificaciones de plan general de ordenación urbana : información: del-

mitación de la zona (unidad de reparcelación o actuación) según el plan general vigente / Ayuntamiento de Oyarzun ; arquitectos: Ramón Gabarain, Miguel Lasa. — *Escala 1:5000*. — 1977. — 1 plano : col. ; 60x74 cm.
Consultado en: DFG, Urbanismo. — San Sebastián.

54

Modificaciones de plan general de ordenación urbana : división de la zona en dos unidades de reparcelación o actuación / Ayuntamiento de Oyarzun ; arquitectos: Ramón Gabarain, Miguel Lasa. — *Escala 1:5000*. — 1977. — 1 plano : col. ; 60x75 cm.
Consultado en: DFG, Urbanismo. — San Sebastián.

55

[San Sebastián y su área periférica] : Oyarzun : [juguetería, librería, estancos] / [Fco. Javier Gómez Piñeiro] — *Escala 1:5000*. — 1978. — 1 plano : col. ; 100x117 cm.
Consultado en: INGEBA, Biblioteca. — San Sebastián.

56

[San Sebastián y su área periférica] : Oyarzun : evolución histórica / [Fco. Javier Gómez Piñeiro] — *Escala 1:5000*. — 1978. — 1 plano : col. ; 100x117 cm.
Consultado en: INGEBA, Biblioteca. — San Sebastián.

57

[San Sebastián y su área periférica] : Oyarzun : utilización del suelo / [Fco. Javier Gómez Piñeiro] — *Escala 1:5000*. — 1978. — 1 plano : col. ; 100x117 cm.
Consultado en: INGEBA, Biblioteca. — San Sebastián.

58

[San Sebastián y su área periférica] : Oyarzun : altura de los edificios / [Fco. Javier Gómez Piñeiro] — *Escala 1:5000*. — 1978. — 1 plano : col. ; 100x117 cm.
Consultado en: INGEBA, Biblioteca. — San Sebastián.

59

[San Sebastián y su área periférica] : Oyarzun : viviendas por edificio-portal / [Fco. Javier Gómez Piñeiro] — *Escala 1:5000*. — 1978. — 1 plano : col. ; 100x117 cm.
Consultado en: INGEBA, Biblioteca. — San Sebastián.

60

[San Sebastián y su área periférica] : Oyarzun : nº de locales por edificio-portal / [Fco. Javier Gómez Piñeiro] — *Escala 1:5000*. — 1978. — 1 plano : col. ; 100x117 cm.
Consultado en: INGEBA, Biblioteca. — San Sebastián.

61

[San Sebastián y su área periférica] : Oyarzun : locales comerciales por edificio-portal / [Fco. Javier Gómez Piñeiro] — *Escala 1:5000*. — 1978. — 1 plano : col. ; 100x117 cm.
Consultado en: INGEBA, Biblioteca. — San Sebastián.

62

[San Sebastián y su área periférica] : Oyarzun : banca y sanidad / [Fco. Javier Gómez Piñeiro] — *Escala 1:5000*. — 1978. — 1 plano : col. ; 100x117 cm.
Consultado en: INGEBA, Biblioteca. — San Sebastián.

63

[San Sebastián y su área periférica] : Oyarzun : transportes y comunicaciones / [Fco. Javier Gómez Piñeiro] — *Escala 1:5000*. — 1978. — 1 plano : col. ; 100x117 cm.
Consultado en: INGEBA, Biblioteca. — San Sebastián.

64

[San Sebastián y su área periférica] : Oyarzun : comercio textil, artículos de piel y grandes almacenes / [Fco. Javier Gómez Piñeiro] — *Escala 1:5000*. — 1978. — 1 plano : col. ; 100x117 cm.
Consultado en: INGEBA, Biblioteca. — San Sebastián.

65

[San Sebastián y su área periférica] :
Oyarzun : esparcimientos y hostelería
 / [Fco. Javier Gómez Piñeiro] — *Escala*
 1:5000. — 1978. — 1 plano : col. ;
 100x117 cm.
 Consultado en: INGEBA, Biblioteca. — San
 Sebastián.

66

[San Sebastián y su área periférica] :
Oyarzun : comercio de la alimentación
 / [Fco. Javier Gómez Piñeiro] — *Escala*
 1:5000. — 1978. — 1 plano : col. ;
 100x117 cm.
 Consultado en: INGEBA, Biblioteca. — San
 Sebastián.

67

[San Sebastián y su área periférica] :
Oyarzun : servicios personales / [Fco.
 Javier Gómez Piñeiro] — *Escala* 1:5000. —
 1978. — 1 plano : col. ; 100x117 cm.
 Consultado en: INGEBA, Biblioteca. — San
 Sebastián.

68

[San Sebastián y su área periférica] :
Oyarzun : [construcción y deportes] /
 [Fco. Javier Gómez Piñeiro] — *Escala*
 1:5000. — 1978. — 1 plano : col. ;
 100x117 cm.
 Consultado en: INGEBA, Biblioteca. — San
 Sebastián.

69

[San Sebastián y su área periférica] :
Oyarzun : decoración y artículos para
el hogar / [Fco. Javier Gómez Piñeiro] —
Escala 1:5000. — 1978. — 1 plano : col.
 ; 100x117 cm.
 Consultado en: INGEBA, Biblioteca. — San
 Sebastián.

70

[San Sebastián y su área periférica] :
Oyarzun : comercio del automovil /
 [Fco. Javier Gómez Piñeiro] — *Escala*
 1:5000. — 1978. — 1 plano : col. ;
 100x117 cm.
 Consultado en: INGEBA, Biblioteca. — San
 Sebastián.

71

Oyarzun : [pistas] / Diputación Foral de
 Guipúzcoa] — *Escala* 1:5000. — [1980]. —
 1 plano en 2 hojas : col. ; 56x76 cm. — Car-
 tografía de base: Vuelo del año 1979.
 Consultado en: DFG, Montes. — San
 Sebastián.

72

Avance de revisión del plan general de
Oiartzun y adaptación a la nueva ley
del suelo : sistemas generales : infraes-
tructura y equipamientos / Peticionario:
 Ayuntamiento de Oiartzun ; arquitecto: Jo-
 sé Javier Uranga. — *Escala* 1:5000. —
 1981. — 1 plano ; 109x119 cm.
 Consultado en: DFG, Urbanismo. — San
 Sebastián.

73

Avance de revisión del plan general de
Oiartzun y adaptación a la nueva ley
del suelo : obras infraestructua : (sis-
temas generales) : nuevas carreteras :
colectores : agua : gas / Peticionario:
 Ayuntamiento de Oiartzun ; arquitecto: Jo-
 sé Javier Uranga. — *Escala* 1:5000. —
 1981. — 1 plano ; 109x119 cm.
 Consultado en: DFG, Urbanismo. — San
 Sebastián.

74

Avance de revisión del plan general de
Oiartzun y adaptación a la nueva ley
del suelo : información urbanística :
planes parciales aprobados / Peticiona-
 rio: Ayuntamiento de Oiartzun ; arquitecto:
 José Javier Uranga. — *Escala* 1:5000. —
 1981. — 1 plano ; 110x119 cm.
 Consultado en: DFG, Urbanismo. — San
 Sebastián.

75

Avance de revisión del plan general de
Oiartzun y adaptación a la nueva ley
del suelo : ordenación general : deli-
mitación de cascos y suelo programa-
do y no programado / Peticionario: Ayun-
 tamiento de Oiartzun ; arquitecto: José Ja-
 vier Uranga. — *Escala* 1:5000. — 1981. —
 1 plano ; 110x119 cm.
 Consultado en: DFG, Urbanismo. — San
 Sebastián.

76

Avance de revisión del plan general de Oiartzun y adaptación a la nueva ley del suelo : estado actual / Peticionario: Ayuntamiento de Oiartzun ; arquitecto: José Javier Uranga. — *Escala 1:5000*. — 1981. — 1 plano ; 110x119 cm.
Consultado en: DFG, Urbanismo. — San Sebastián.

77

Avance de revisión del plan general de Oiartzun y adaptación a la nueva ley del suelo : suelos existentes : electricidad y telefonía / Peticionario: Ayuntamiento de Oiartzun ; arquitecto: José Javier Uranga. — *Escala 1:5000*. — 1981. — 1 plano ; 109x119 cm.
Consultado en: DFG, Urbanismo. — San Sebastián.

78

Avance de revisión del plan general de Oiartzun y adaptación a la nueva ley del suelo : servicios existentes : agua y saneamiento / Peticionario: Ayuntamiento de Oiartzun ; arquitecto: José Javier Uranga. — *Escala 1:5000*. — 1981. — 1 plano ; 109x119 cm.
Consultado en: DFG, Urbanismo. — San Sebastián.

79

Plan integral de abastecimiento y saneamiento Territorio Histórico de Guipúzcoa : inversiones saneamiento bahía de Pasaia trazado en planta / Diputación Foral de Guipúzcoa ; Sener. — *Escala 1:10000*. — 1985. — 1 plano en 2 hojas ; 60x85 cm.
Consultado en: DFG, Medio Ambiente. — San Sebastián.

80

[Líneas de puestos de caza] : Oyarzun / Sociedad Lartaun y Bizardía. — *Escala 1:5000*. — 1985. — 8 hojas : col. ; 56x75 cm.
Consultado en: DFG, Montes. — San Sebastián.

81

Plan general de ordenación de Oyarzun : zonificación de cascos / [Ayuntamien-

to de Oyarzun] ; arquitectos: José Javier Uranga, Emilio Chinarro. — *Escala 1:2500*. — 1969. — 1 plano ; 102x105 cm.
Consultado en: DFG, Urbanismo. — San Sebastián.

82

[Oyarzun : minas Arditurri, última ocupación] / Diputación Foral de Guipúzcoa ; Técnica Ibérica Cartográfica. — *Escala 1:2000*. — 1976. — 1 plano en 2 hojas. — Equidistancia de las curvas de nivel 2 metros.
Consultado en: DFG, Montes. — San Sebastián.

83

Avance de revisión del plan general de Oiartzun y adaptación a la nueva ley del suelo : información urbanística : Arragua, Ugaldetxo, Iturriotz, Altzibar, Elizalde, Ergoien, Gurutze, Karreka / Peticionario: Ayuntamiento de Oiartzun ; arquitecto: José Javier Uranga. — *Escala 1:1000*. — 1981. — 8 planos ; 60x84 cm.
Consultado en: DFG, Urbanismo. — San Sebastián.

84

Plan integral de abastecimiento y saneamiento Territorio Histórico de Guipúzcoa : conducciones de abastecimiento de Artikutza : tramo Artikutza-Malbazar, Planta y perfil longitudinal / Diputación Foral de Guipúzcoa ; Sener. — *Escala 1:1000*. — 1985. — 1 plano en 10 hojas ; 60x85 cm. — Incluye: perfil longitudinal a escala horizontal 1:1000, vertical 1:400.
Consultado en: DFG, Medio Ambiente. — San Sebastián.

85

Ordenación general y división en polígonos : casco urbano : nudo de enlace y división en polígonos / [Ayuntamiento de Oyarzun] ; arquitecto: Peña Ganchegui. — *Escala 1:250*. — 1973. — 1 plano ; 87x180 cm.
Consultado en: DFG, Urbanismo. — San Sebastián.

86

Ordenación general y división en polígonos : casco urbano : ordenación general / [Ayuntamiento de Oyarzun] ; arquitecto: Peña Ganchegui. — *Escala 1:250*. — 1973. — 1 plano ; 86x180 cm.

Consultado en: DFG, Urbanismo. — San Sebastián.

87

Ordenación general y división en polígonos : casco urbano : indicaciones : plan general / [Ayuntamiento de Oyarzun] ; arquitecto: Peña Ganchegui. — *Escala 1:250*. — 1973. — 1 plano ; 86x180 cm.

Consultado en: DFG, Urbanismo. — San Sebastián.

88

Red subterránea a M[edia] T[ensión] y B[aja] T[ensión] : Oyarzun : sector... / Iberduero, San Sebastián. — *Escala 1:500*. — 198?. — 15 planos : col. ; 60x84 cm. — Planimétrico. — Incluye esquema de las arquetas de registro y de salida del centro de transformación. — Digitalizado en 1986-1988.

Consultado en: Iberduero, Guetaria 13. — San Sebastián.

CARTOGRAFIA ECOLOGICA

89

Estudio del medio físico del valle de Jaizubía, estuario de Txingudi, Montes de Jaizkibel y Peñas de Aya : mapa de interés faunístico y ordenación cinegética / Gobierno Vasco ; Sociedad de Ciencias Aranzadi. — *Escala 1:25000*. — 1983. — 1 mapa ; 62x96 cm.

Consultado en: DFG, Medio Ambiente. — San Sebastián.

90

Estudio del medio físico del valle de Jaizubía, estuario de Txingudi, Montes de Jaizkibel y Peñas de Aya : valora-

ción química y biológica de las regatas / Gobierno Vasco ; Sociedad de Ciencias Aranzadi. — *Escala 1:25000*. — 1983. — 1 mapa ; 62x95 cm.

Consultado en: DFG, Medio Ambiente. — San Sebastián.

91

Estudio del medio físico del valle de Jaizubía, estuario de Txingudi, Montes de Jaizkibel y Peñas de Aya : hidrogeología y vulnerabilidad de acuíferos / Gobierno Vasco ; Sociedad de Ciencias Aranzadi. — *Escala 1:25000*. — 1983. — 1 mapa en 2 hojas ; dimensiones varias. Consultado en: DFG, Medio Ambiente. — San Sebastián.

92

Estudio del medio físico del valle de Jaizubía, estuario de Txingudi, Montes de Jaizkibel y Peñas de Aya : mapa de peligrosidades para usos residenciales e industriales / Gobierno Vasco ; Sociedad de Ciencias Aranzadi. — *Escala 1:10000*. — 1983. — 1 plano en 3 hojas ; dimensiones varias.

Consultado en: DFG, Medio Ambiente. — San Sebastián.

93

Estudio del medio físico del valle de Jaizubía, estuario de Txingudi, Montes de Jaizkibel y Peñas de Aya : mapa de peligrosidades para uso recreativo y de esparcimiento / Gobierno Vasco ; Sociedad de Ciencias Aranzadi. — *Escala 1:10000*. — 1983. — 1 plano en 3 hojas ; dimensiones varias.

Consultado en: DFG, Medio Ambiente. — San Sebastián.

94

Estudio del medio físico del valle de Jaizubía, estuario de Txingudi, Montes de Jaizkibel y Peñas de Aya : mapa de peligrosidades para uso agrarios y forestales / Gobierno Vasco ; Sociedad de Ciencias Aranzadi. — *Escala 1:10000*. — 1983. — 1 plano en 3 hojas ; dimensiones varias.

Consultado en: DFG, Medio Ambiente. — San Sebastián.

95

Estudio del medio físico del valle de Jaizubía, estuario de Txingudi, Montes de Jaizkibel y Peñas de Aya : fauna / Gobierno Vasco ; Sociedad de Ciencias Aranzadi. — *Escala 1:10000*. — 1983. — 1 plano en 3 hojas ; dimensiones varias. Consultado en: DFG, Medio Ambiente. — San Sebastián.

96

Estudio del medio físico del valle de Jaizubía, estuario de Txingudi, Montes de Jaizkibel y Peñas de Aya : sectorización, calidad de aguas / Gobierno

Vasco ; Sociedad de Ciencias Aranzadi. — *Escala 1:10000*. — 1983. — 1 plano en 3 hojas ; dimensiones varias. Consultado en: DFG, Medio Ambiente. — San Sebastián.

97

Estudio del medio físico del valle de Jaizubía, estuario de Txingudi, Montes de Jaizkibel y Peñas de Aya : paisaje / Gobierno Vasco ; Sociedad de Ciencias Aranzadi. — *Escala 1:10000*. — 1983. — 1 plano en 3 hojas ; dimensiones varias. Consultado en: DFG, Medio Ambiente. — San Sebastián.

64 PASAIA

CARTOGRAFIA DE BASE, MATEMÁTICA, GEODESICA

1

[Puerto de Pasajes : plano general / Junta del Puerto de Pasajes]. — [*Escala no determinada*]. — [S. a.]. — 1 plano : col. ; 61x84 cm. Consultado en: Junta del Puerto de Pasajes. — Pasajes.

2

Provincia de Guipúzcoa : término municipal de Pasajes : [división en polígonos] / Instituto Geográfico y Catastral. — *Escala 1:25000*. — 1982. — 1 mapa : col. ; 46x60 cm. Consultado en: Instituto Geográfico Nacional. — San Sebastián.

3

[Puerto de Pasajes : plano general / Junta del Puerto de Pasajes]. — *Escala 1:10000*. — [S. a.]. — 1 plano ; 37x45 cm. Consultado en: Junta del Puerto de Pasajes. — Pasajes.

4

Plan general de ordenación comarcal de San Sebastián : topográfico : información / [Arquitecto: Alústiza ; letrado: Uhaqón ; ingeniero de caminos: Zuazola. — *Escala 1:10000*. — 1962. — 1 plano ; 100x235 cm. — Equidistancia de las curvas de nivel 20 metros. Consultado en: ASS, Urbanismo. — San Sebastián.

5

Plano de áreas urbanas según su calificación ley 41/64 contribución urbana / Delegación de Hacienda de Guipúzcoa ; arquitecto: Juan Antonio Lizancos Aguirre. — [*Escala 1:5000*]. — [S. a.]. — 1 plano ; 73x183 cm. Consultado en: DFG, Urbanismo. — San Sebastián.

6

Plano general [catastral] : Pasajes / Ministerio de Hacienda, Servicio de Valoración Urbana. — *Escala 1:5000*. — [1970]. — 1 plano en 34 hojas ; 60x85 cm. — Planimétrico.

Consultado en: DFG, Hacienda Foral. — San Sebastián.

7

Océano Atlántico Norte : Costa Norte de España : Ría y puerto de Pasajes / según los trabajos nacionales más recientes. — 3º Ed. — *Escala en el paralelo 43º 20' 1:4000 ; proyección de Mercator, Datum Europeo (postdam)*. — Cadiz : Instituto Hidrográfico de la Marina, 1982. — 1 carta náutica : col. ; 100x73 cm. — Equidistancia de las curvas de nivel cada 10 metros. Consultado en: Comandancia de Marina. — San Sebastián.

8

[Catastro de riqueza rústica : Pasaia / Diputación Foral de Guipúzcoa ; Neurri]. — *Escala aproximada [1:7000]*. — [1984-]. — 7 fotografías aéreas : col. ; 33x31 cm + fichas técnicas por parcela. — Vuelo de base: 1983. — Datos catastrales de 1954. — Fichas técnicas actualizadas. — Reducción de la fotografía aérea a escala 1:3000. Consultado en: DFG, Hacienda Foral. — San Sebastián.

9

Mapa nacional topográfico parcelario : provincia de Guipúzcoa : término municipal de Pasajes / Instituto Geográfico Nacional. — *Escala 1:2000*. — 1982. — 13 hojas ; 76x101 cm. + índices. — Incluye: esquema de situación y zonas ampliadas a escala 1:1000. Consultado en: Instituto Geográfico Nacional. — San Sebastián.

10

[Catastro de riqueza rústica : Pasaia / Diputación Foral de Guipúzcoa ; Neurri]. — *Escala aproximada [1:3000]*. — [1984-]. — 7 fotografías aéreas : col. ; 71x71 cm. + fichas técnicas por parcela. — Vuelo de base: 1983. — Datos catastrales de 1954. — Fichas técnicas actualizadas. Consultado en: DFG, Hacienda Foral. — San Sebastián.

11

[Plano general del puerto de Pasajes / Junta del Puerto de Pasajes]. — *Escala*

1:1000. — [S. a.]. — 1 plano ; 110x390 cm. Consultado en: JPP. — Pasajes.

12

[Plano topográfico de Pasajes de San Juan] / Caja Laboral Popular ; Neurri. — *Escala 1:1000*. — 1977. — 1 plano en 13 hojas ; 60x85 cm. — Equisistencia de las curvas de nivel 2,50 metros. Consultado en: DFG, Urbanismo. — San Sebastián.

13

Plano parcelario [catastral] : Pasajes / Ministerio de Hacienda, Servicio de Valoración Urbana. — *Escala 1:500*. — [1970]. — 1 plano en 34 hojas ; 60x86 cm + fichas técnicas. — Planimétrico. Consultado en: DFG, Hacienda Foral. — San Sebastián.

14

[Plano general del puerto de Pasajes / Junta del Puerto de Pasajes]. — *Escala 1:500*. — [1975]. — 1 plano en 6 hojas ; varias dimensiones. Consultado en: JPP. — Pasajes.

CARTOGRAFIA FISIOGRAFICA

15

Estudio del medio físico del valle de Jaizubía, estuario de Txingudi, montes de Jaizkibel y Peñas de Aya : vegetación potencial / Gobierno Vasco ; Sociedad de Ciencias Aranzadi. — *Escala 1:25000*. — 1983. — 1 mapa ; 62x96 cm. Consultado en: DFG, Medio Ambiente. — San Sebastián.

16

Estudio del medio físico del valle de Jaizubía, estuario de Txingudi, montes de Jaizkibel y Peñas de Aya : sectorización previa y ubicación de los puntos de muestreo / Gobierno Vasco ; Sociedad de Ciencias Aranzadi. — *Escala 1:25000*. — 1983. — 1 mapa ; 61x94 cm. Consultado en: DFG, Medio Ambiente. — San Sebastián.

17

Estudio del medio físico del valle de Jaizubía, estuario de Txingudi, montes de Jaizkibel y Peñas de Aya : geomorfología / Gobierno Vasco ; Sociedad de Ciencias Aranzadi. — *Escala 1:25000*. — 1983. — 1 mapa ; 62x94 cm.
Consultado en: DFG, Medio Ambiente. — San Sebastián.

18

Estudio del medio físico del valle de Jaizubía, estuario de Txingudi, montes de Jaizkibel y Peñas de Aya : geología / Gobierno Vasco ; Sociedad de Ciencias Aranzadi. — *Escala 1:25000*. — 1983. — 1 mapa ; 62x96 cm.
Consultado en: DFG, Medio Ambiente. — San Sebastián.

19

Estudio del medio físico del valle de Jaizubía, estuario de Txingudi, montes de Jaizkibel y Peñas de Aya : edafología / Gobierno Vasco ; Sociedad de Ciencias Aranzadi. — *Escala 1:10000*. — 1983. — 1 plano en 3 hojas ; dimensiones varias.
Consultado en: DFG, Medio Ambiente. — San Sebastián.

20

Estudio del medio físico del valle de Jaizubía, estuario de Txingudi, montes de Jaizkibel y Peñas de Aya : vegetación / Gobierno Vasco ; Sociedad de Ciencias Aranzadi. — *Escala 1:10000*. — 1983. — 1 plano en 3 hojas ; dimensiones varias.
Consultado en: DFG, Medio Ambiente. — San Sebastián.

21

[Estudio de evaluación de los recursos hidráulicos subterráneos del Territorio Histórico de Guipúzcoa : inventario de puntos de agua] : Pasaia / [Diputación Foral de Guipúzcoa ; MOPU, Dirección General de Obras Hidráulicas]. — *Escala [1:10000]*. — [1984]. — 1 plano ; 57x73 cm.
Consultado en: DFG, Medio Ambiente. — San Sebastián.

22

[Revisión del plan general de Pasajes] : plano de observaciones geológicas y resultados / [Ayuntamiento de Pasajes]. — *Escala 1:1000*. — [1974]. — 1 plano ; 83x155 cm.
Consultado en: DFG, Urbanismo. — San Sebastián.

CARTOGRAFIA SOCIO-ECONOMICA

23

Estudio del medio físico del valle de Jaizubía, estuario de Txingudi, montes de Jaizkibel y Peñas de Aya : usos agrarios / Gobierno Vasco ; Sociedad de Ciencias Aranzadi. — *Escala 1:25000*. — 1983. — 1 mapa ; 67x97 cm.
Consultado en: DFG, Medio Ambiente. — San Sebastián.

24

Estudio del medio físico del valle de Jaizubía, estuario de Txingudi, montes de Jaizkibel y Peñas de Aya : regatas, puntos de muestreo, tomas de abastecimiento y sustrato / Gobierno Vasco ; Sociedad de Ciencias Aranzadi. — *Escala 1:25000*. — 1983. — 1 mapa ; 62x95 cm.
Consultado en: DFG, Medio Ambiente. — San Sebastián.

25

Estudio del medio físico del valle de Jaizubía, estuario de Txingudi, montes de Jaizkibel y Peñas de Aya : sectorización previa y ubicación de los puntos de muestreo / Gobierno Vasco ; Sociedad de Ciencias Aranzadi. — *Escala 1:25000*. — 1983. — 1 mapa ; 61x94 cm.
Consultado en: DFG, Medio Ambiente. — San Sebastián.

26

Normas subsidiarias : Pasaia : suelo no urbanizable (calificación) / [Ayuntamiento de Pasaia] ; arquitectos: I. Bolibar, D. Cuervas... [et al.]. — *Escala 1:20000*. — [1984]. — 1 plano ; 63x112 cm.

Consultado en: DFG, Urbanismo. — San Sebastián.

27

Normas subsidiarias : Pasaia : avance : clasificación del suelo / [Ayuntamiento de Pasaia] ; arquitectos: I. Bolibar, D. Cuervas... [et al.]. — *Escala 1:20000*. — 1984. — 1 plano ; 64x112 cm.

Consultado en: DFG, Urbanismo. — San Sebastián.

28

Plan general de ordenación comarcal de San Sebastián : zonificación / [Arquitecto: Alústiza ; letrado: Uhagón ; ingeniero de caminos: Zuazola. — *Escala 1:10000*. — 1962. — 1 plano ; 100x235 cm.

Consultado en: ASS, Urbanismo. — San Sebastián.

29

Plan general de ordenación comarcal de San Sebastián : sistema viario / [Arquitecto: Alústiza ; letrado: Uhagón ; ingeniero de caminos: Zuazola. — *Escala 1:10000*. — 1962. — 1 plano ; 100x235 cm.

Consultado en: ASS, Urbanismo. — San Sebastián.

30

Plan general de ordenación comarcal de San Sebastián : red de distribución de electricidad, información / [Arquitecto: Alústiza ; letrado: Uhagón ; ingeniero de caminos: Zuazola. — *Escala 1:10000*. — 1962. — 1 plano ; 100x235 cm.

Consultado en: ASS, Urbanismo. — San Sebastián.

31

Plan de infraestructura sanitaria del litoral guipuzcoano : bahía de Pasajes / MOPU ; Diputación Foral de Guipúzcoa... [et al.]. — *Escala 1:10000*. — 1973. — 1 plano : col. ; 52x99 cm.

Consultado en: DFG, Medio Ambiente. — San Sebastián.

32

[San Sebastián y su área periférica] : Población y superficie edificada / [Fco.

Javier Gómez Piñeiro] — *Escala 1:10000*. — 1979. — 1 plano : col. ; 65x84 cm.

Consultado en: INGEBA, Biblioteca. — San Sebastián.

33

[San Sebastián y su área periférica] : servicios culturales, sanitarios y hosteleros / [Fco. Javier Gómez Piñeiro] — *Escala 1:10000*. — 1979. — 1 plano : col. ; 65x84 cm.

Consultado en: INGEBA, Biblioteca. — San Sebastián.

34

[San Sebastián y su área periférica] : mapa de flujos de tráfico / [Fco. Javier Gómez Piñeiro] — *Escala 1:10000*. — 1979. — 1 plano : col. ; 65x84 cm.

Consultado en: INGEBA, Biblioteca. — San Sebastián.

35

[San Sebastián y su área periférica] : plano de evolución histórica / [Fco. Javier Gómez Piñeiro] — *Escala 1:10000*. — 1979. — 1 plano : col. ; 65x84 cm.

Consultado en: INGEBA, Biblioteca. — San Sebastián.

36

[San Sebastián y su área periférica] : usos del suelo / [Fco. Javier Gómez Piñeiro] — *Escala 1:10000*. — 1979. — 1 plano : col. ; 65x84 cm.

Consultado en: INGEBA, Biblioteca. — San Sebastián.

37

[San Sebastián y su área periférica] : modelo urbano de San Sebastián y su área periférica / [Fco. Javier Gómez Piñeiro] — *Escala 1:10000*. — 1979. — 1 plano : col. ; 65x84 cm.

Consultado en: INGEBA, Biblioteca. — San Sebastián.

38

[San Sebastián y su área periférica] : población y densidad por superficie construida / [Fco. Javier Gómez Piñeiro] — *Escala 1:10000*. — 1979. — 1 plano : col. ; 65x84 cm.

Consultado en: INGEBA, Biblioteca. — San Sebastián.

39

[San Sebastián y su área periférica] : servicios comerciales y financieros / [Fco. Javier Gómez Piñeiro] — *Escala 1:10000*. — 1979. — 1 plano : col. ; 65x84 cm.

Consultado en: INGEBA, Biblioteca. — San Sebastián.

40

Plan de aprovechamiento de los recursos turísticos de los municipios no costeros de Guipúzcoa : comarca «San Sebastián»: recursos y oferta turística, situación actual / Secretaría de Estado de Turismo ; Ocínco-Eginai. — *Escala aproximada [1:14000]*. — 1981. — 1 plano ; 62x79 cm.

Consultado en: DFG, Medio Ambiente. — San Sebastián.

41

Plan de aprovechamiento de los recursos turísticos de los municipios no costeros de Guipúzcoa : comarca «San Sebastián»: plan de aprovechamiento, necesidades / Secretaría de Estado de Turismo ; Ocínco-Eginai. — *Escala aproximada [1:14000]*. — 1981. — 1 plano ; 62x79 cm.

Consultado en: DFG, Medio Ambiente. — San Sebastián.

42

Estudio del medio físico del valle de Jaizubía, estuario de Txingudi, montes de Jaizkibel y Peñas de Aya : tipificación de zonas y directrices generales de ordenación / Gobierno Vasco ; Sociedad de Ciencias Aranzadi. — *Escala 1:15000*. — 1983. — 1 plano ; 100x122 cm.

Consultado en: DFG, Medio Ambiente. — San Sebastián.

43

Estudio del medio físico del valle de Jaizubía, estuario de Txingudi, montes de Jaizkibel y Peñas de Aya : mapa de potencialidades para usos de esparcimiento y conservación de la naturaleza / Gobierno Vasco ; Sociedad de Ciencias Aranzadi. — *Escala 1:10000*. — 1983. — 1 plano en 3 hojas ; dimensiones varias.

Consultado en: DFG, Medio Ambiente. — San Sebastián.

44

Estudio del medio físico del valle de Jaizubía, estuario de Txingudi, montes de Jaizkibel y Peñas de Aya : restricciones y recomendaciones para usos urbanísticos y esparcimiento / Gobierno Vasco ; Sociedad de Ciencias Aranzadi. — *Escala 1:10000*. — 1983. — 1 plano en 3 hojas ; dimensiones varias.

Consultado en: DFG, Medio Ambiente. — San Sebastián.

45

Estudio del medio físico del valle de Jaizubía, estuario de Txingudi, montes de Jaizkibel y Peñas de Aya : mapa de potencialidades para usos agrarios y forestales / Gobierno Vasco ; Sociedad de Ciencias Aranzadi. — *Escala 1:10000*. — 1983. — 1 plano en 3 hojas ; dimensiones varias.

Consultado en: DFG, Medio Ambiente. — San Sebastián.

46

Estudio del medio físico del valle de Jaizubía, estuario de Txingudi, montes de Jaizkibel y Peñas de Aya : catálogo del patrimonio cultural naturalístico / Gobierno Vasco ; Sociedad de Ciencias Aranzadi. — *Escala 1:15000*. — 1983. — 1 plano ; 100x117 cm.

Consultado en: DFG, Medio Ambiente. — San Sebastián.

47

Estudio de ordenación del litoral de Guipúzcoa : Pasaia : actuaciones / Diputación Foral de Guipúzcoa ; Eginai. — *Escala 1:10000*. — [1984]. — 1 plano ; 69x101 cm.

Consultado en: DFG, Medio Ambiente (309/85). — San Sebastián.

48

Estudio de ordenación del litoral de Guipúzcoa : Pasaia : rutas turísticas / Diputación Foral de Guipúzcoa ; Eginai. —

Escala 1:10000. — [1984]. — 1 plano ; 69x100 cm.

Consultado en: DFG, Medio Ambiente (309/85). — San Sebastián.

49

Estudio de ordenación del litoral de Guipúzcoa : Pasaia : red de abastecimiento / Diputación Foral de Guipúzcoa ; Eginai. — *Escala 1:10000.* — [1984]. — 1 plano ; 40x66 cm.

Consultado en: DFG, Medio Ambiente (309/85). — San Sebastián.

50

Plan integral de abastecimiento y saneamiento Territorio Histórico de Guipúzcoa : esquema básico saneamiento : bahía de Pasaia / Diputación Foral de Guipúzcoa ; Sener. — *Escala 1:10000.* — 1985. — 1 plano ; 60x85 cm.

Consultado en: DFG, Medio Ambiente. — San Sebastián.

51

Puerto de Pasajes : [zona de servicio, edificios Junta del Puerto e instalaciones / Junta del Puerto de Pasajes]. — *Escala 1:5000.* — [S. a.]. — 1 plano ; 60x72 cm.

Consultado en: Junta del Puerto de Pasajes. — Pasajes.

52

Puerto de Pasajes : [zonificación del puerto y obras / Junta del Puerto de Pasajes]. — *Escala 1:5000.* — [S. a.]. — 1 plano ; 60x81 cm.

Consultado en: Junta del Puerto de Pasajes. — Pasajes.

53

Puerto de Pasajes : [zonificación del puerto / Junta del Puerto de Pasajes]. — *Escala [1:5000].* — [S. a.]. — 1 plano ; 65x103 cm.

Consultado en: Junta del Puerto de Pasajes. — Pasajes.

54

Puerto de Pasajes : [plano con las concesiones / Junta del Puerto de Pasajes]. — *Escala 1:5000.* — [S. a.]. — 1 plano ; 56x76 cm.

Consultado en: Junta del Puerto de Pasajes. — Pasajes.

55

Puerto de Pasajes : [límites zona de servicio / Junta del Puerto de Pasajes]. — *Escala 1:5000.* — [1966]. — 1 plano ; 55x66 cm.

Consultado en: Junta del Puerto de Pasajes. — Pasajes.

56

Puerto de Pasajes : [plano general / Junta del Puerto de Pasajes]. — *Escala 1:5000.* — 1968. — 1 plano : col. ; 49x65 cm.

Consultado en: Junta del Puerto de Pasajes. — Pasajes.

57

Puerto de Pasajes : [IV plan de puertos / Junta del Puerto de Pasajes]. — *Escala 1:5000.* — [1974]. — 1 plano : col. ; 60x85 cm.

Consultado en: Junta del Puerto de Pasajes. — Pasajes.

58

Plan general de ordenación urbana del municipio de Pasajes, revisión 1974 : planos de ordenación : delimitación del perímetro urbano / [Ayuntamiento de Pasajes] ; arquitecto: Juan A. Lizancos Aguirre. — *Escala 1:5000.* — 1974. — 1 plano ; 76x164 cm.

Consultado en: DFG, Urbanismo. — San Sebastián.

59

Plan general de ordenación urbana del municipio de Pasajes, revisión 1974 : planos de ordenación : situación de los centros urbanos representativos / [Ayuntamiento de Pasajes] ; arquitecto: Juan A. Lizancos Aguirre. — *Escala 1:2000.* — 1974. — 1 plano ; 111x210 cm.

Consultado en: DFG, Urbanismo. — San Sebastián.

60

Plan general de ordenación urbana del municipio de Pasajes, revisión 1974 : planos de ordenación : clasificación del suelo urbano / [Ayuntamiento de Pa-

sajes] ; arquitecto: Juan A. Lizancos Aguirre. — *Escala 1:5000*. — 1974. — 1 plano ; 73x165 cm.

Consultado en: DFG, Urbanismo. — San Sebastián.

61

Plan general de ordenación urbana del municipio de Pasajes : revisión 1974 : planos de ordenación : clasificación del suelo urbano / [Ayuntamiento de Pasajes] ; arquitecto: Juan Antonio Lizancos Aguirre. — *Escala 1:5000*. — 1974. — 1 plano : col. ; 73x165 cm.

Consultado en: DFG, Urbanismo. — San Sebastián.

62

Puerto de Pasajes : plan 1980 / [Junta del Puerto de Pasajes]. — *Escala 1:5000*. — [1980]. — 1 plano ; 59x77 cm.

Consultado en: Junta del Puerto de Pasajes. — Pasajes.

63

[San Sebastián y su área periférica : Pasajes] : evolución histórica / [Fco. Javier Gómez Piñeiro] — *Escala 1:5000*. — [1980]. — 1 plano : col. ; 65x84 cm.

Consultado en: INGEBA, Biblioteca. — San Sebastián.

64

[San Sebastián y su área periférica : Pasajes] : utilización del suelo / [Fco. Javier Gómez Piñeiro] — *Escala 1:5000*. — [1980]. — 1 plano : col. ; 65x84 cm.

Consultado en: INGEBA, Biblioteca. — San Sebastián.

65

[San Sebastián y su área periférica : Pasajes] : altura de los edificios / [Fco. Javier Gómez Piñeiro] — *Escala 1:5000*. — [1980]. — 1 plano : col. ; 65x84 cm.

Consultado en: INGEBA, Biblioteca. — San Sebastián.

66

[San Sebastián y su área periférica : Pasajes] : viviendas por edificio-portal / [Fco. Javier Gómez Piñeiro] — *Escala 1:5000*. — [1980]. — 1 plano : col. ; 65x84 cm.

Consultado en: INGEBA, Biblioteca. — San Sebastián.

67

[San Sebastián y su área periférica : Pasajes] : locales por edificio-portal / [Fco. Javier Gómez Piñeiro] — *Escala 1:5000*. — [1980]. — 1 plano : col. ; 65x84 cm.

Consultado en: INGEBA, Biblioteca. — San Sebastián.

68

[San Sebastián y su área periférica : Pasajes] : locales comerciales por edificio-portal / [Fco. Javier Gómez Piñeiro] — *Escala 1:5000*. — [1980]. — 1 plano : col. ; 65x84 cm.

Consultado en: INGEBA, Biblioteca. — San Sebastián.

69

[San Sebastián y su área periférica : Pasajes] : banca y sanidad / [Fco. Javier Gómez Piñeiro] — *Escala 1:5000*. — [1980]. — 1 plano : col. ; 65x84 cm.

Consultado en: INGEBA, Biblioteca. — San Sebastián.

70

[San Sebastián y su área periférica : Pasajes] : transportes y comunicaciones / [Fco. Javier Gómez Piñeiro] — *Escala 1:5000*. — [1980]. — 1 plano : col. ; 65x84 cm.

Consultado en: INGEBA, Biblioteca. — San Sebastián.

71

[San Sebastián y su área periférica : Pasajes] : comercio textil y artículos de piel / [Fco. Javier Gómez Piñeiro] — *Escala 1:5000*. — [1980]. — 1 plano : col. ; 65x84 cm.

Consultado en: INGEBA, Biblioteca. — San Sebastián.

72

[San Sebastián y su área periférica : Pasajes] : esparcimiento y hostelería / [Fco. Javier Gómez Piñeiro] — *Escala 1:5000*. — [1980]. — 1 plano : col. ; 65x84 cm.

Consultado en: INGEBA, Biblioteca. — San Sebastián.

73

[San Sebastián y su área periférica : Pa-sajes] : comercio de la alimentación / [Fco. Javier Gómez Piñeiro] — *Escala 1:5000*. — [1980]. — 1 plano : col. ; 65x84 cm.

Consultado en: INGEBA, Biblioteca. — San Sebastián.

74

[San Sebastián y su área periférica : Pa-sajes] : servicios personales y domésticos / [Fco. Javier Gómez Piñeiro] — *Escala 1:5000*. — [1980]. — 1 plano : col. ; 65x84 cm.

Consultado en: INGEBA, Biblioteca. — San Sebastián.

75

[San Sebastián y su área periférica : Pa-sajes : construcción, deportes y efectos navales / Fco. Javier Gomez Piñeiro]. — *Escala 1:5000*. — [1980]. — 1 plano : col. ; 65x84 cm.

Consultado en: INGEBA, Biblioteca. — San Sebastián.

76

[San Sebastián y su área periférica : Pa-sajes] : decoración y artículos para el hogar / [Fco. Javier Gómez Piñeiro] — *Escala 1:5000*. — [1980]. — 1 plano : col. ; 65x84 cm.

Consultado en: INGEBA, Biblioteca. — San Sebastián.

77

[San Sebastián y su área periférica : Pa-sajes] : comercio del automovil / [Fco. Javier Gómez Piñeiro] — *Escala 1:5000*. — [1980]. — 1 plano : col. ; 65x84 cm.

Consultado en: INGEBA, Biblioteca. — San Sebastián.

78

[San Sebastián y su área periférica : Pa-sajes] : papel y artes gráficas / [Fco. Javier Gómez Piñeiro] — *Escala 1:5000*. — [1980]. — 1 plano : col. ; 65x84 cm.

Consultado en: INGEBA, Biblioteca. — San Sebastián.

79

[San Sebastián y su área periférica : Pa-sajes] : sector escolar / [Fco. Javier Gómez Piñeiro] — *Escala 1:5000*. — [1980]. — 1 plano : col. ; 65x84 cm.

Consultado en: INGEBA, Biblioteca. — San Sebastián.

80

[San Sebastián y su área periférica : Pa-sajes] : relojería, joyería, fotografía / [Fco. Javier Gómez Piñeiro] — *Escala 1:5000*. — [1980]. — 1 plano : col. ; 65x84 cm.

Consultado en: INGEBA, Biblioteca. — San Sebastián.

81

Estudio de ordenación del litoral de Guipúzcoa : Pasaia : red de saneamiento : casco urbano / Diputación Foral de Guipúzcoa ; Eginai. — *Escala 1:5000*. — [1984]. — 1 plano ; 74x102 cm.

Consultado en: DFG, Medio Ambiente. — San Sebastián.

82

Estudio de ordenación del litoral de Guipúzcoa : Pasaia : red de distribución, casco urbano / Diputación Foral de Guipúzcoa ; Eginai. — *Escala 1:5000*. — [1984]. — 1 plano ; 74x98 cm.

Consultado en: DFG, Medio Ambiente. — San Sebastián.

83

Normas subsidiarias : Pasaia : avance : estructura general y orgánica (calificación) / [Ayuntamiento de Pasaia] ; arquitectos: I. Bolibar, D. Cuervas... [et al.]. — *Escala 1:5000*. — 1984. — 1 plano ; 84x98 cm.

Consultado en: DFG, Urbanismo. — San Sebastián.

84

Plan integral de abastecimiento y saneamiento Territorio Histórico de Guipúzcoa : emisario San Sebastián Este-Pasaia / Diputación Foral de Guipúzcoa ; Sener. — *Escala 1:5000*. — [1985]. — 1 plano ; 60x85 cm. — Incluye: planta de tratamiento primario escala 1:2000 ; perfil longitudinal del emisario (zona terrestre) duran-

te la construcción escala 1:1000 ; perfil longitudinal 1:5000 y 1:1000.
Consultado en: DFG, Medio Ambiente. — San Sebastián.

85

[Líneas de puestos de caza] : Pasajes Ancho / Sociedad de Caza y Pesca Galeperra. — *Escala 1:5000*. — 1985. — 2 hojas : col. ; 56x75 cm.
Consultado en: DFG, Montes. — San Sebastián.

86

[Líneas de puestos de caza] : Pasajes de San Juan / Sociedad de Caza y Pesca Usao — *Escala 1:5000*. — 1985. — 2 hojas : col. ; 56x75 cm.
Consultado en: DFG, Montes. — San Sebastián.

87

[Puerto de Pasajes] : plano general : [señalización y circulación del puerto / Junta del Puerto de Pasajes]. — *Escala 1:2000*. — [S. a.]. — 1 plano ; 64x248 cm.
Consultado en: Junta del Puerto de Pasajes. — Pasajes.

88

Pertenecidos de Caja Laboral Popular en el monte Jaizquibel-Pasajes de San Juan : [parcelario por especies / Diputación Foral de Guipúzcoa]. — *Escala 1:2000*. — [S. a.]. — 1 plano : col. ; 88x156 cm.
Consultado en: DFG, Montes. — San Sebastián.

89

[Puerto de Pasajes] : situación de los servicios en el puerto / [Junta del Puerto de Pasajes]. — *Escala 1:2000*. — 1965. — 1 plano ; 64x214 cm.
Consultado en: Junta del Puerto de Pasajes. — Pasajes.

90

Plan general de ordenación urbana del municipio de Pasajes, revisión 1976 : planos de ordenación : división del territorio en zonas / [Ayuntamiento de Pasajes] ; arquitecto: Juan A. Lizancos Aguirre. — *Escala 1:2000*. — 1974. — 1 plano

; 111x210 cm.

Consultado en: DFG, Urbanismo. — San Sebastián.

91

Plan general de ordenación urbana del municipio de Pasajes, revisión 1974 : planos de ordenación : red general de comunicaciones / [Ayuntamiento de Pasajes] ; arquitecto: Juan A. Lizancos Aguirre. — *Escala 1:2000*. — 1974. — 1 plano ; 111x210 cm.
Consultado en: DFG, Urbanismo. — San Sebastián.

92

Plan general de ordenación urbana del municipio de Pasajes, revisión 1974 : planos de ordenación : división del territorio en zonas / [Ayuntamiento de Pasajes] ; arquitecto: Juan A. Lizancos Aguirre. — *Escala 1:2000*. — 1974. — 1 plano ; 111x183 cm.
Consultado en: DFG, Urbanismo. — San Sebastián.

93

Plan general de ordenación urbana del municipio de Pasajes, revisión 1974 : planos de ordenación : red general de agua y alcantarillado / [Ayuntamiento de Pasajes] ; arquitecto: Juan A. Lizancos Aguirre. — *Escala 1:2000*. — 1974. — 1 plano ; 111x192 cm.
Consultado en: DFG, Urbanismo. — San Sebastián.

94

Plan general de ordenación urbana del municipio de Pasajes, revisión 1974 : división de polígonos / [Ayuntamiento de Pasajes] ; arquitecto: Juan A. Lizancos Aguirre. — *Escala 1:1000*. — 1974. — 8 planos ; dimensiones varias.
Consultado en: DFG, Urbanismo. — San Sebastián.

95

[Plan general revisado de ordenación urbana de Pasajes] : remodelación San Pedro (casco viejo) : plano de estado actual / [Ayuntamiento de Pasajes] ; arquitecto: Juan Antonio Lizancos Aguirre. —

Escala 1:500. — 1974. — 1 plano ; 30x93 cm.

Consultado en: DFG, Urbanismo. — San Sebastián.

96

[Plan general revisado de ordenación urbana de Pasajes] : remodelación San Pedro (casco viejo) : planta de planta baja / [Ayuntamiento de Pasajes] ; arquitecto: Juan Antonio Lizancos Aguirre. — *Escala 1:500.* — 1974. — 1 plano ; 30x93 cm. Consultado en: DFG, Urbanismo. — San Sebastián.

97

[Plan general revisado de ordenación urbana de Pasajes] : remodelación San Pedro (casco viejo) : plano de planta 1ª, 2ª, 3ª, y 4ª. sección / [Ayuntamiento de Pasajes] ; arquitecto: Juan Antonio Lizancos Aguirre. — *Escala 1:500.* — 1974. — 1 plano ; 30x93 cm. — Incluye: sección de edificio a escala 1:100.

Consultado en: DFG, Urbanismo. — San Sebastián.

98

[Proyecto de alumbrado público de Pasaia] : instalación de alumbrado público de Pasaia Donibaneko / Ayuntamiento de Pasaia ; perito industrial: Angel Hosteins. — *Escala 1:500.* — 1984. — 1 plano en 7 hojas ; 57x99 cm.

Consultado en: DFG, Medio Ambiente. — San Sebastián.

99

Instalaciones de alumbrado público de Pasaia Antxo / Ayuntamiento de Pasaia ; perito industrial: Angel Hosteins Martin. — *Escala 1:500.* — 1986. — 1 plano en 4 hojas ; 60x98 cm.

Consultado en: DFG, Medio Ambiente. — San Sebastián.

100

Red subterránea a M[edia] T[ensión] y B[aja] T[ensión] : Pasaia : sector... / Iberduero, San Sebastián. — *Escala 1:500.* — 198?. — 13 planos : col. ; 60x84 cm. + plano de redes subterráneas no incluidas en planos de sector (1 plano ; 60x84 cm.). — Planimétrico. — Incluye esquema de las

arquetas de registro y de salida del centro de transformación. — Digitalizado en 1987.

Consultado en: Iberduero, Guetaria 13. — San Sebastián.

CARTOGRAFIA ECOLOGICA

101

Estudio del medio físico del valle de Jaizubía, estuario de Txingudi, montes de Jaizkibel y Peñas de Aya : mapa de interés faunístico y ordenación cinegética / Gobierno Vasco ; Sociedad de Ciencias Aranzadi. — *Escala 1:25000.* — 1983. — 1 mapa ; 62x96 cm.

Consultado en: DFG, Medio Ambiente. — San Sebastián.

102

Estudio del medio físico del valle de Jaizubía, estuario de Txingudi, montes de Jaizkibel y Peñas de Aya : valoración química y biológica de las regatas / Gobierno Vasco ; Sociedad de Ciencias Aranzadi. — *Escala 1:25000.* — 1983. — 1 mapa ; 62x95 cm.

Consultado en: DFG, Medio Ambiente. — San Sebastián.

103

Estudio del medio físico del valle de Jaizubía, estuario de Txingudi, montes de Jaizkibel y Peñas de Aya : hidrogeología y vulnerabilidad de acuíferos / Gobierno Vasco ; Sociedad de Ciencias Aranzadi. — *Escala 1:25000.* — 1983. — 1 mapa en 2 hojas ; dimensiones varias. Consultado en: DFG, Medio Ambiente. — San Sebastián.

104

[Estudio de la contaminación de las aguas del puerto de Pasajes] : estudio de las aguas del puerto de Pasajes : puntos de muestreo / [Universidad del País Vasco]. — *Escala 1:10000.* — [1982]. — 1 plano ; 30x37 cm.

Consultado en: DFG, Medio Ambiente. — San Sebastián.

105

[Estudio de la contaminación de las aguas del puerto de Pasajes] : estudio químico y biológico de los sedimentos del puerto de Pasajes : puntos de muestreo / [Universidad del País Vasco]. — *Escala 1:10000*. — [1982]. — 1 plano ; 30x37 cm.

Consultado en: DFG, Medio Ambiente. — San Sebastián.

106

Estudio del medio físico del valle de Jaizubía, estuario de Txingudi, montes de Jaizkibel y Peñas de Aya : mapa de peligrosidades para usos residenciales e industriales / Gobierno Vasco ; Sociedad de Ciencias Aranzadi. — *Escala 1:10000*. — 1983. — 1 plano en 3 hojas ; dimensiones varias.

Consultado en: DFG, Medio Ambiente. — San Sebastián.

107

Estudio del medio físico del valle de Jaizubía, estuario de Txingudi, montes de Jaizkibel y Peñas de Aya : mapa de peligrosidades para uso recreativo y de esparcimiento / Gobierno Vasco ; Sociedad de Ciencias Aranzadi. — *Escala 1:10000*. — 1983. — 1 plano en 3 hojas ; dimensiones varias.

Consultado en: DFG, Medio Ambiente. — San Sebastián.

108

Estudio del medio físico del valle de Jaizubía, estuario de Txingudi, montes de Jaizkibel y Peñas de Aya : mapa de peligrosidades para usos agrarios y forestales / Gobierno Vasco ; Sociedad de Ciencias Aranzadi. — *Escala 1:10000*. — 1983. — 1 plano en 3 hojas ; dimensiones varias.

Consultado en: DFG, Medio Ambiente. — San Sebastián.

109

Estudio del medio físico del valle de Jaizubía, estuario de Txingudi, montes de Jaizkibel y Peñas de Aya : fauna / Gobierno Vasco ; Sociedad de Ciencias Aranzadi. — *Escala 1:10000*. — 1983. — 1 plano en 3 hojas ; dimensiones varias.

Consultado en: DFG, Medio Ambiente. — San Sebastián.

110

Estudio del medio físico del valle de Jaizubía, estuario de Txingudi, montes de Jaizkibel y Peñas de Aya : sectorización, calidad de aguas / Gobierno Vasco ; Sociedad de Ciencias Aranzadi. — *Escala 1:10000*. — 1983. — 1 plano en 3 hojas ; dimensiones varias.

Consultado en: DFG, Medio Ambiente. — San Sebastián.

65 PLACENCIA

CARTOGRAFIA DE BASE, MATEMÁTICA, GEODESICA

1

Plano general [catastral] : Placencia de las Armas / Ministerio de Hacienda, Servicio de Valoración Urbana ; arquitecto: José María de Iturriaga Dou. — *Escala 1:5000*.

— 1974. — 1 plano en 4 hojas ; 64x91 cm. — Planimétrico.

Consultado en: DFG, Hacienda Foral. — San Sebastián.

2

[Catastro de riqueza rústica : Soraluze-Placencia / Diputación Foral de Guipúzcoa ; Neurri]. — *Escala aproximada*

[1:7000]. — [1984-]. — 7 fotografías aéreas : col. ; 33x31 cm + fichas técnicas por parcela. — Vuelo de base: 1983. — Datos catastrales de 1954. — Fichas técnicas actualizadas. — Reducción de la fotografía aérea a escala 1:3000.

Consultado en: DFG, Hacienda Foral. — San Sebastián.

3

[Catastro de riqueza rústica : Soraluze-Placencia / Diputación Foral de Guipúzcoa ; Neurri]. — Escala aproximada [1:3000]. — [1984-]. — 7 fotografías aéreas : col. ; 71x71 cm + fichas técnicas por parcela. — Vuelo de base: 1983. — Datos catastrales de 1954. — Fichas técnicas actualizadas.

Consultado en: DFG, Hacienda Foral. — San Sebastián.

4

Normas subsidiarias de planeamiento de Soraluze (Placencia de las Armas) : parcelario urbano / Ayuntamiento de Soraluze ; arquitecto: Fernando Oñoro. — Escala 1:1000. — [1984]. — 1 plano ; 42x172 cm.

Consultado en: DFG, Urbanismo. — San Sebastián.

5

Plano parcelario [catastral] : Placencia de las Armas / Ministerio de Hacienda, Servicio de Valoración Urbana ; arquitecto: José María de Iturriaga Dou. — Escala 1:500. — 1974. — 1 plano en 20 hojas ; 64x91 cm + fichas técnicas. — Planimétrico.

Consultado en: DFG, Hacienda Foral. — San Sebastián.

CARTOGRAFIA FISIOGRAFICA

6

[Estudio de evaluación de los recursos hidráulicos subterráneos del Territorio Histórico de Guipúzcoa : inventario de puntos de agua] : Placencia de las Ar-

mas / [Diputación Foral de Guipúzcoa ; MOPU, Dirección General de Obras Hidráulicas]. — [Escala 1:10000]. — [1984]. — 1 plano ; 57x73 cm.

Consultado en: DFG, Medio Ambiente. — San Sebastián.

CARTOGRAFIA SOCIO-ECONOMICA

7

Plan de aprovechamiento de los recursos turísticos de los municipios no costeros de Guipúzcoa : comarca «Bajo Deva»: plan de aprovechamiento, necesidades / Secretaría de Estado de Turismo ; Ocínco-Eginai. — Escala aproximada [1:14000]. — 1981. — 1 plano ; 51x45 cm.

Consultado en: DFG, Medio Ambiente. — San Sebastián.

8

Plan de aprovechamiento de los recursos turísticos de los municipios no costeros de Guipúzcoa : comarca «Bajo Deva»: recursos y oferta turística, situación actual / Secretaría de Estado de Turismo ; Ocínco-Eginai. — Escala aproximada [1:14000]. — 1981. — 1 plano ; 50x45 cm.

Consultado en: DFG, Medio Ambiente. — San Sebastián.

9

[Solicitud de préstamo para adquisición de suelo destinado a equipamiento] : ordenación e intervenciones de equipamiento planteados en el avance de las normas subsidiarias / [Ayuntamiento de Placencia de las Armas]. — Escala aproximada [1:10000]. — [1984]. — 1 plano : col. ; 30x97 cm.

Consultado en: DFG, Urbanismo. — San Sebastián.

10

Plan integral de abastecimiento y saneamiento Territorio Histórico de Guipúzcoa : esquema básico abasteci-

miento : Alto Deba / Diputación Foral de Guipúzcoa ; Sener. — *Escala 1:10000*. — 1985. — 1 plano en 4 hojas ; 60x85 cm. Consultado en: DFG, Medio Ambiente. — San Sebastián.

11

Plan integral de abastecimiento y saneamiento Territorio Histórico de Guipúzcoa : esquema básico abastecimiento : enlace Alto y Bajo Deba / Diputación Foral de Guipúzcoa ; Sener. — *Escala 1:10000*. — 1985. — 1 plano ; 60x85 cm.

Consultado en: DFG, Medio Ambiente. — San Sebastián.

12

[Terreno cinegético de régimen especial : refugios de caza : refugio de caza en Placencia de las Armas / Sociedad «Mingorria». — *Escala 1:5000*. — [1983]. — 1 plano ; 68x69 cm.

Consultado en: DFG, Montes. — San Sebastián.

13

Anteproyecto de la red de colectores generales de la cuenca del río Deba : localización de industrias / Gobierno Vasco, [Departamento de] Política Territorial y Transporte ; IMPOLUSA. — *Escala 1:5000*. — [1984]. — 1 plano en 24 hojas ; 60x84 cm.

Consultado en: Gobierno Vasco, Viceconsejería de Medio Ambiente. — Vitoria.

14

Croquis del plan general, Placencia : [zonificación / Ayuntamiento de Placencia]. — *Escala 1:2000*. — [1958]. — 1 plano : col. ; 28x31 cm.

Consultado en: DFG, Urbanismo. — San Sebastián.

15

Placencia de las Armas : plan general de ordenación : división en polígonos / [Ayuntamiento de Placencia]. — *Escala 1:2000*. — 1958. — 1 plano : col. ; 40x100 cm.

Consultado en: DFG, Urbanismo. — San Sebastián.

16

Red subterránea a M[edia] T[ensión] y B[aja] T[ensión] : Placencia : sector...

/ Iberduero, San Sebastián. — *Escala 1:500*. — 198?. — 18 planos : col. ; 60x84 cm. — Planimétrico. — Incluye esquema de las arquetas de registro y de salida del centro de transformación. — Digitalizado en 1988. Consultado en: Iberduero, Guetaria 13. — San Sebastián.

CARTOGRAFIA ECOLOGICA

17

Estudio de riesgos naturales de la provincia de Guipúzcoa : estudio de riesgos del municipio de Placencia / Diputación Foral de Guipúzcoa ; INGEMISA... [et al.]. — *Escala 1:5000*. — 1985. — 4 planos : col. ; 58x95 cm. + memoria (31p. ; 31 cm.). — Incluye: esquema de situación. Consultado en: DFG, Medio Ambiente. — San Sebastián.

66 REGIL

CARTOGRAFIA DE BASE, MATEMATICA, GEODESICA

1

Plano general [catastral] : Regil / Ministerio de Hacienda, Servicio de Valoración Urbana ; arquitecto: José M. Yturriaga Dou. — *Escala 1:5000*. — 1975. — 1 plano en 6 hojas ; 65x88 cm. — Planimétrico. Consultado en: DFG, Hacienda Foral. — San Sebastián.

2

[Catastro de riqueza rústica : Régil / Diputación Foral de Guipúzcoa ; Neurri]. — *Escala aproximada [1:7000]*. — [1984 -]. — 19 fotografías aéreas : col. ; 33x31 cm + fichas técnicas por parcela. — Vuelo de base: 1983. — Datos catastrales de 1954. — Fichas técnicas actualizadas. — Reducción de la fotografía aérea a escala 1:3000. Consultado en: DFG, Hacienda Foral. — San Sebastián.

3

[Catastro de riqueza rústica : Errezil / Diputación Foral de Guipúzcoa ; Neurri]. — *Escala aproximada [1:3000]*. — [1984 -]. — 19 fotografías aéreas : col. ; 71x71 cm. + fichas técnicas por parcela. — Vuelo de base: 1983. — Datos catastrales de 1954. — Fichas técnicas actualizadas. Consultado en: DFG, Hacienda Foral. — San Sebastián.

4

Plano parcelario [catastral] : Regil / Ministerio de Hacienda, Servicio de Valoración Urbana ; arquitecto: José M. Yturriaga Dou. — *Escala 1:1000*. — 1975. — 1 plano ; 65x88 cm + fichas técnicas. — Planimétrico. Consultado en: DFG, Hacienda Foral. — San Sebastián.

5

[Plano fotogramétrico del casco urbano de] Regil / Ministerio de la Vivienda ; Neurri. — *Escala 1:1000*. — 1977. — 1

plano ; 60x90 cm. — Equidistancia de las curvas de nivel 1 metro.

Consultado en: Ayuntamiento de Regil. — Regil.

6

[Fotogramétrico del Barrio Erdoitza] / Diputación Foral de Guipúzcoa ; Neurri. — *Escala 1:1000*. — 1980. — 1 hoja. Consultado en: DFG, Información Territorial. — San Sebastián.

CARTOGRAFIA FISIOGRAFICA

7

Estudio de evaluación de los recursos hidráulicos subterráneos del Territorio Histórico de Guipúzcoa : mapa hidrogeológico : área Gatzume-Zestoa / Diputación Foral de Guipúzcoa ; MOPU, Dirección General de Obras Hidráulicas... [et al.]. — *Escala 1:25000*. — 1985. — 1 mapa ; 66x97 cm. — Incluye: esquema de funcionamiento hidráulico ; esquema de distribución de áreas geológicas ; perfiles geológicos.

Consultado en: DFG, Medio Ambiente. — San Sebastián.

8

[Estudio de evaluación de los recursos hidráulicos subterráneos del Territorio Histórico de Guipúzcoa : inventario de puntos de agua] : Regil / [Diputación Foral de Guipúzcoa ; MOPU, Dirección General de Obras Hidráulicas]. — *Escala 1:10000*. — [1984]. — 1 plano ; 57x73 cm.

Consultado en: DFG, Medio Ambiente. — San Sebastián.

CARTOGRAFIA SOCIO-ECONOMICA

9

Plan de aprovechamiento de los recursos turísticos de los municipios no costeros de Guipúzcoa : comarca «Urola-Costa»: plan de aprovechamiento, necesidades / Secretaría de Estado de Turismo ; Ocínco-Eginai. — *Escala aproximada [1:14000]*. — 1981. — 1 plano ; 62x59 cm.

Consultado en: DFG, Medio Ambiente. — San Sebastián.

10

Plan de aprovechamiento de los recursos turísticos de los municipios no costeros de Guipúzcoa : comarca «Urola-Costa»: recursos y oferta turística, situación actual / Secretaría de Estado de Turismo ; Ocínco-Eginai. — *Escala aproximada [1:14000]*. — 1981. — 1 plano ; 62x59 cm.

Consultado en: DFG, Medio Ambiente. — San Sebastián.

11

Estudio urbanístico y recogida de información urbanística básica de 36 municipios de la provincia de Guipúzcoa : definición de criterios para su ordenación urbana : estudio urbanístico de Regil : información urbanística / [Ministerio de la Vivienda, Dirección General de Urbanismo] ; Estudio Medem. — *Escala 1:5000*. — 1977. — 1 plano en 2 hojas ; 81x151 y 91x135 cm.

Consultado en: DFG, Urbanismo. — San Sebastián.

12

Hiri lurraldearen mugaketa plana : elektrizitate lineak eta ur eroalea : ekipamenduak (Mendebalde) / Gipuzkoako Foru Diputazioa ; Errezilko Udala ; arkitektoak: Enrique Muga Francisco... [et al.]. — *Escala 1:5000*. — 1981. — 1 plano ; 76x167 cm.

Consultado en: DFG, Urbanismo. — San Sebastián.

13

Hiri lurraldearen mugaketa plana : lehen muga eta antolaketa planu : errezilko luraren kalifikapena (Mendebalde) / Gipuzkoako Foru Diputazioa ; Errezilko Udala ; arkitektoak: Enrique Muga Francisco... [et al.]. — *Escala 1:5000*. — 1981. — 1 plano ; 75x167 cm.

Consultado en: DFG, Urbanismo. — San Sebastián.

14

Hiri lurraldearen mugaketa plana : lehen muga eta antolaketa planu : Errezilko luraren kalifikapena (Ekialde) / Gipuzkoako Foru Diputazioa ; Errezilko Udala ; arkitektoak: Enrique Muga Francisco... [et al.]. — *Escala 1:5000*. — 1981. — 1 plano ; 75x167 cm.

Consultado en: DFG, Urbanismo. — San Sebastián.

15

Hiri lurraldearen mugaketa plana : elektrizita linea eta ur eroalea : ekipamenduak (Ekialde) / Gipuzkoako Foru Diputazioa ; Errezilko Udala ; arkitektoak: Enrique Muga Francisco... [et al.]. — *Escala 1:5000*. — 1981. — 1 plano ; 76x167 cm.

Consultado en: DFG, Urbanismo. — San Sebastián.

16

[Estudio y comparación de alternativas para el abastecimiento de agua de Urola Medio y Costa] : embalse de Granada Alto / Diputación Foral de Guipúzcoa. — *Escala 1:5000*. — [1982]. — 1 plano ; 60x82 cm.

Consultado en: DFG, Medio Ambiente. — San Sebastián.

17

[Líneas de puestos de caza] : Régil / Sociedad de Caza y Pesca Akerra. — *Escala 1:5000*. — 1985. — 3 hojas : col. ; 56x75 cm.

Consultado en: DFG, Montes. — San Sebastián.

18

Hiri lurraldearen mugaketa plana : gaurko egoera / Gipuzkoako Foru Diputazioa ; Errezilko Udala ; arkitektoak: Enri-

que Muga Francisco... [et al.]. — *Escala 1:1000*. — 1981. — 1 plano ; 55x86 cm. Consultado en: DFG, Urbanismo. — San Sebastián.

19

Hiri lurraldearen mugaketa plana : partzelapena, lurraren erabilera eta ekipamenduak / Gipuzkoako Foru Diputazioa ; Errezilko Udala ; arkitektoak: Enrique Muga Francisco... [et al.]. — *Escala 1:1000*. — 1981. — 1 plano ; 55x86 cm. Consultado en: DFG, Urbanismo. — San Sebastián.

20

Hiri lurraldearen mugaketa plana : elektrizitate lineak eta ur eroalea / Gipuzkoako Foru Diputazioa ; Errezilko Udala ; arkitektoak: Enrique Muga Francisco... [et al.]. — *Escala 1:1000*. — 1981. — 1 plano ; 55x85 cm.

Consultado en: DFG, Urbanismo. — San Sebastián.

21

Hiri lurraldearen mugaketa plana : lehen muga eta antolaketa planu / Gipuzkoako Foru Diputazioa ; Errezilko Udala ; arkitektoak: Enrique Muga Francisco... [et al.]. — *Escala 1:500*. — 1981. — 1 plano ; 77x134 cm.

Consultado en: DFG, Urbanismo. — San Sebastián.

22

Hiri lurraldearen mugaketa plana : gaurko egoera (Xehatuta plano) / Gipuzkoako Foru Diputazioa ; Errezilko Udala ; arkitektoak: Enrique Muga Francisco... [et al.]. — *Escala 1:500*. — 1981. — 1 plano ; 77x127 cm.

Consultado en: DFG, Urbanismo. — San Sebastián.

67 RENTERIA

CARTOGRAFIA DE BASE, MATEMATICA, GEODESICA

1

[Puerto de Pasajes : plano general / Junta del Puerto de Pasajes]. — [*Escala no determinada*]. — [S. a.]. — 1 plano : col. ; 61x84 cm.

Consultado en: JPP. — Pasajes.

2

Provincia de Guipúzcoa : término municipal de Rentería : [división en polígonos] / Instituto Geográfico y Catastral. — *Escala 1:25000*. — 1976. — 1 mapa ; 52x75 cm.

Consultado en: Instituto Geográfico Nacional. — San Sebastián.

3

Plan general de ordenación comarcal de San Sebastián : topográfico : información / [Arquitecto: Alústiza ; letrado: Uhagón ; ingeniero de caminos: Zuazola]. — *Escala 1:10000*. — 1962. — 1 plano ; 100x235 cm. — Equidistancia de las curvas de nivel 20 metros.

Consultado en: ASS, Urbanismo. — San Sebastián.

4

Plano fotogramétrico del monte de U.P. nº 30, «Añarbe» : Ayuntamiento de Rentería : [parcelario por especies] / Diputación Foral de Guipúzcoa. — *Escala 1:10000*. — 1980. — 1 plano : col. ; 60x125 cm. — Incluye: año de repoblación, superficie y resumen por especies.

Consultado en: DFG, Montes. — San Sebastián.

5

Plano general [catastral] : Rentería / Ministerio de Hacienda, Servicio de Valoración Urbana ; arquitecto: José M. de Iturriaga Dou. — *Escala 1:5000*. — 1968. — 1 plano en 11 hojas ; 62x88 cm. — Planimétrico.
Consultado en: DFG, Hacienda Foral. — San Sebastián.

6

[Catastro de riqueza rústica : Rentería / Diputación Foral de Guipúzcoa ; Neurri]. — [*Escala aproximada 1:7000*]. — [1984 -]. — 18 fotografías aéreas : col. ; 33x31 cm. + fichas técnicas por parcela. — Vuelo de base: 1983. — Datos catastrales de 1954. — Fichas informativas actualizadas 1987. — Reducción de la fotografía aérea a escala 1:3000.
Consultado en: DFG, Hacienda Foral. — San Sebastián.

7

[Cascos urbanos de] Rentería-Lezo / Diputación Foral de Guipúzcoa, Cartografía. — *Escala 1:5000* — [1985] — 1 plano ; 60x84 cm. — Vuelo de base 1979. — Coordenadas UTM. — Derivado del plano a escala 1:5000 de la provincia.
Consultado en: DFG, Información Territorial.

8

[Catastro de riqueza rústica : Rentería / Diputación Foral de Guipúzcoa ; Neurri]. — *Escala aproximada [1:3000]*. — [1984 -]. — 19 fotografías aéreas : col. ; 71x71 cm + fichas técnicas por parcela. — Vuelo de base: 1983. — Datos catastrales de 1954. — Fichas técnicas actualizadas.
Consultado en: DFG, Hacienda Foral. — San Sebastián.

9

[Plano general del puerto de Pasajes / Junta del Puerto de Pasajes]. — *Escala 1:1000*. — [S. a.]. — 1 plano ; 110x390 cm.
Consultado en: JPP. — Pasajes.

10

Rentería : [plano general del casco urbano]. — *Escala 1:1000*. — [S. a.]. — 1 plano ; 93x199 cm.

Consultado en: DFG, Urbanismo. — San Sebastián.

11

Plano parcelario [catastral] : Rentería / Delegación de Hacienda ; arquitecto: José M. de Iturriaga Dou. — *Escala 1:500*. — 1968. — 1 plano en 44 hojas ; 60x84 cm + fichas técnicas. — Planimétrico.
Consultado en: DFG, Hacienda Foral. — San Sebastián.

12

[Plano general del puerto de Pasajes / Junta del Puerto de Pasajes]. — *Escala 1:500*. — [1975]. — 1 plano en 6 hojas ; dimensiones varias.
Consultado en: JPP. — Pasajes.

CARTOGRAFIA FISIOGRAFICA

13

Proyecto de construcción de pistas de bicicletas «Bidegorriak» : tramo Rentería (Larzabal)-Hondarribia (Amute) : geología / Departamento de Política Territorial y Transportes ; Delegación Territorial de Carreteras ; Gain... [et al.]. — *Escala 1:10000*. — 1983. — 1 plano : col. ; 30x43 cm.
Consultado en: DFG, Urbanismo. — San Sebastián.

14

[Estudio de evaluación de los recursos hidráulicos subterráneos del Territorio Histórico de Guipúzcoa : inventario de puntos de agua] : Rentería / [Diputación Foral de Guipúzcoa ; MOPU, Dirección General de Obras Hidráulicas]. — *Escala [1:10000]*. — [1984]. — 1 plano en 2 hojas ; 57x73 cm.
Consultado en: DFG, Medio Ambiente. — San Sebastián.

15

Plan integral de abastecimiento y saneamiento Territorio Histórico de Guipúzcoa : mapa geológico y perfil longitudinal : Artikutza / Diputación Foral de Guipúzcoa ; Sener ; Geotheknika... [et al.]. — *Escala 1:5000*. — 1985. — 1 plano

en 4 hojas : col. ; 60x85 cm. — Incluye: perfil longitudinal a escala horizontal 1:5000, vertical 1:500.

Consultado en: DFG, Medio Ambiente. — San Sebastián.

16

[Plan integral de abastecimiento y saneamiento Territorio Histórico de Guipúzcoa : planta de Txoritokieta] : geología y situación de los trabajos de campo / [Diputación Foral de Guipúzcoa ; Sener] ; Geotheknika. — *Escala 1:2500*. — [1985]. — 1 plano : col. ; 30x43 cm. Consultado en: DFG, Medio Ambiente. — San Sebastián.

CARTOGRAFIA SOCIO-ECONOMICA

17

[Puerto de Pasajes : plan general / Junta del Puerto de Pasajes]. — *Escala 1:10000*. — [S. a.]. — 1 plano ; 37x45 cm. Consultado en: JPP. — Pasajes.

18

Plan general de ordenación comarcal de San Sebastián : zonificación / [Arquitecto: Alústiza ; letrado: Uhagón ; ingeniero de caminos: Zuazola]. — *Escala 1:10000*. — 1962. — 1 plano ; 100x240 cm.

Consultado en: ASS, Urbanismo. — San Sebastián.

19

Plan general de ordenación comarcal de San Sebastián : sistema viario / [Arquitecto: Alústiza ; letrado: Uhagón ; ingeniero de caminos: Zuazola]. — *Escala 1:10000*. — 1962. — 1 plano ; 100x235 cm.

Consultado en: ASS, Urbanismo. — San Sebastián.

20

Plan general de ordenación comarcal de San Sebastián : red de distribución de electricidad, información / [Arqui-

tecto: Alústiza ; letrado: Uhagón ; ingeniero de caminos: Zuazola]. — *Escala 1:10000*. — 1962. — 1 plano ; 100x235 cm.

Consultado en: ASS, Urbanismo. — San Sebastián.

21

Plan de infraestructura sanitaria del litoral Guipuzcoano : bahía de Pasajes / MOPU ; Diputación Provincial de Guipúzcoa... [et al.]. — *Escala 1:10000*. — 1973. — 1 plano : col. ; 52x99 cm.

Consultado en: DFG, Medio Ambiente. — San Sebastián.

22

[San Sebastián y su área periférica] : población y superficie edificada / [Fco. Javier Gómez Piñeiro]. — *Escala 1:10000*. — 1979. — 1 plano : col. ; 45x81 cm.

Consultado en: INGEBA, Biblioteca. — San Sebastián.

23

[San Sebastián y su área periférica] : servicios culturales, sanitarios y hoteleros / [Fco. Javier Gómez Piñeiro]. — *Escala 1:10000*. — 1979. — 1 plano : col. ; 45x81 cm.

Consultado en: INGEBA, Biblioteca. — San Sebastián.

24

[San Sebastián y su área periférica] : mapa de flujos de tráfico / [Fco. Javier Gómez Piñeiro]. — *Escala 1:10000*. — 1979. — 1 plano : col. ; 45x81 cm.

Consultado en: INGEBA, Biblioteca. — San Sebastián.

25

[San Sebastián y su área periférica] : plano de evolución histórica / [Fco. Javier Gómez Piñeiro]. — *Escala 1:10000*. — 1979. — 1 plano : col. ; 45x81 cm.

Consultado en: INGEBA, Biblioteca. — San Sebastián.

26

[San Sebastián y su área periférica] : usos del suelo / [Fco. Javier Gómez Piñeiro]. — *Escala 1:10000*. — 1979. — 1 plano : col. ; 45x81 cm.

Consultado en: INGEBA, Biblioteca. — San Sebastián.

27

[San Sebastián y su área periférica] : modelo urbano de San Sebastián y su área periférica / [Fco. Javier Gómez Piñero]. — *Escala 1:10000*. — 1979. — 1 plano : col. ; 45x81 cm.

Consultado en: INGEBA, Biblioteca. — San Sebastián.

28

[San Sebastián y su área periférica] : población y densidad por superficie construida / [Fco. Javier Gómez Piñero]. — *Escala 1:10000*. — 1979. — 1 plano : col. ; 45x81 cm.

Consultado en: INGEBA, Biblioteca. — San Sebastián.

29

[San Sebastián y su área periférica] : servicios comerciales y financieros / [Fco. Javier Gómez Piñero]. — *Escala 1:10000*. — 1979. — 1 plano : col. ; 45x81 cm.

Consultado en: INGEBA, Biblioteca. — San Sebastián.

30

Plan de aprovechamiento de los recursos turísticos de los municipios no costeros de Guipúzcoa : comarca «San Sebastián»: recursos y oferta turística, situación actual / Secretaría de Estado de Turismo ; Ocinco-Eginai. — *Escala aproximada [1:14000]*. — 1981. — 1 plano ; 62x79 cm.

Consultado en: DFG, Medio Ambiente. — San Sebastián.

31

Plan de aprovechamiento de los recursos turísticos de los municipios no costeros de Guipúzcoa : comarca «San Sebastián»: plan de aprovechamiento, necesidades / Secretaría de Estado de Turismo ; Ocinco-Eginai. — *Escala aproximada [1:14000]*. — 1981. — 1 plano ; 62x79 cm.

Consultado en: DFG, Medio Ambiente. — San Sebastián.

32

Plan integral de abastecimiento y saneamiento Territorio Histórico de Guipúzcoa : esquema básico abastecimiento : abastecimiento comarca de S. Sebastián. / Diputación Foral de Guipúzcoa ; Sener. — *Escala 1:10000*. — 1985. — 1 plano en 5 hojas ; 60x85 cm. Consultado en: DFG, Medio Ambiente. — San Sebastián.

33

Plan integral de abastecimiento y saneamiento Territorio Histórico de Guipúzcoa : esquema básico saneamiento bahía de Pasaia / Diputación Foral de Guipúzcoa ; Sener. — *Escala 1:10000*. — 1985. — 1 plano ; 60x85 cm.

Consultado en: DFG, Medio Ambiente. — San Sebastián.

34

Puerto de Pasajes : [plano con las concesiones / Junta del Puerto de Pasajes]. — *Escala 1:5000*. — [S. a.]. — 1 plano ; 56x76 cm.

Consultado en: JPP. — Pasajes.

35

Puerto de Pasajes : [zonificación del puerto / Junta del Puerto de Pasajes]. — *Escala [1:5000]*. — [S. a.]. — 1 plano ; 65x103 cm.

Consultado en: JPP. — Pasajes.

36

Puerto de Pasajes : [zona de servicio, edificios junta e instalaciones / Junta del Puerto de Pasajes]. — *Escala 1:5000*. — [S. a.]. — 1 plano ; 60x72 cm.

Consultado en: JPP. — Pasajes.

37

Puerto de Pasajes : [límite zona de servicio / Junta del Puerto de Pasajes]. — *Escala 1:5000*. — [1966]. — 1 plano ; 55x66 cm.

Consultado en: JPP. — Pasajes.

38

Puerto de Pasajes : [plan general / Junta del Puerto de Pasajes]. — *Escala 1:5000*. — 1968. — 1 plano : col. ; 49x65 cm.

Consultado en: JPP. — Pasajes.

39

**Puerto de Pasajes : [IV plan de puer-
tos / Junta del Puerto de Pasajes]. — Es-
cala 1:5000. — [1974]. — 1 plano : col. ;
60x85 cm.**

Consultado en: JPP. — Pasajes.

40

**[San Sebastián y su área periférica] :
Rentería : evolución histórica / [Fco. Ja-
vier Gómez Piñeiro]. — Escala 1:4000. —
[1980]. — 1 plano : col. ; 45x81 cm.**

Consultado en: INGEBA, Biblioteca. — San
Sebastián.

41

**[San Sebastián y su área periférica] :
Rentería : utilización del suelo / [Fco.
Javier Gómez Piñeiro]. — Escala 1:4000.
— [1980]. — 1 plano : col. ; 45x81 cm.**

Consultado en: INGEBA, Biblioteca. — San
Sebastián.

42

**[San Sebastián y su área periférica] :
Rentería : altura de los edificios / [Fco.
Javier Gómez Piñeiro]. — Escala 1:4000.
— [1980]. — 1 plano : col. ; 45x81 cm.**

Consultado en: INGEBA, Biblioteca. — San
Sebastián.

43

**[San Sebastián y su área periférica] :
Rentería : nº de viviendas por edificio-
portal / [Fco. Javier Gómez Piñeiro]. — Es-
cala 1:4000. — [1980]. — 1 plano : col. ;
45x81 cm.**

Consultado en: INGEBA, Biblioteca. — San
Sebastián.

44

**[San Sebastián y su área periférica] :
Rentería : número de locales por
edificio-portal / [Fco. Javier Gómez Pi-
ñeiro]. — Escala 1:4000. — [1980]. — 1
plano : col. ; 45x81 cm.**

Consultado en: INGEBA, Biblioteca. — San
Sebastián.

45

**[San Sebastián y su área periférica] :
Rentería : número de locales comer-
ciales por edificio-portal / [Fco. Javier**

**Gómez Piñeiro]. — Escala 1:4000. —
[1980]. — 1 plano : col. ; 45x81 cm.**

Consultado en: INGEBA, Biblioteca. — San
Sebastián.

46

**[San Sebastián y su área periférica] :
Rentería : banca y sanidad / [Fco. Ja-
vier Gómez Piñeiro]. — Escala 1:4000. —
[1980]. — 1 plano : col. ; 45x81 cm.**

Consultado en: INGEBA, Biblioteca. — San
Sebastián.

47

**[San Sebastián y su área periférica] :
Rentería : transportes y comunicacio-
nes / [Fco. Javier Gómez Piñeiro]. — Es-
cala 1:4000. — [1980]. — 1 plano : col. ;
45x81 cm.**

Consultado en: INGEBA, Biblioteca. — San
Sebastián.

48

**[San Sebastián y su área periférica] :
Rentería : comercio textil y artículos
de piel / [Fco. Javier Gómez Piñeiro]. —
Escala 1:4000. — [1980]. — 1 plano : col.
; 45x81 cm.**

Consultado en: INGEBA, Biblioteca. — San
Sebastián.

49

**[San Sebastián y su área periférica] :
Rentería : esparcimiento y hostelería
/ [Fco. Javier Gómez Piñeiro]. — Escala
1:4000. — [1980]. — 1 plano : col. ; 45x81
cm.**

Consultado en: INGEBA, Biblioteca. — San
Sebastián.

50

**[San Sebastián y su área periférica] :
Rentería : comercio de alimentación
/ [Fco. Javier Gómez Piñeiro]. — Escala
1:4000. — [1980]. — 1 plano : col. ; 45x81
cm.**

Consultado en: INGEBA, Biblioteca. — San
Sebastián.

51

**[San Sebastián y su área periférica] :
Rentería : servicios personales y do-
mésticos / [Fco. Javier Gómez Piñeiro].**

— Escala 1:4000. — [1980]. — 1 plano : col. ; 45x81 cm.

Consultado en: INGEBA, Biblioteca. — San Sebastián.

52

[San Sebastián y su área periférica] : Rentería : ferreterías / [Fco. Javier Gómez Piñero]. — Escala 1:4000. — [1980]. — 1 plano : col. ; 45x81 cm.

Consultado en: INGEBA, Biblioteca. — San Sebastián.

53

[San Sebastián y su área periférica] : Rentería : decoración y artículos para el hogar / [Fco. Javier Gómez Piñero]. — Escala 1:4000. — [1980]. — 1 plano : col. ; 45x81 cm.

Consultado en: INGEBA, Biblioteca. — San Sebastián.

54

[San Sebastián y su área periférica] : Rentería : comercio del automovil / [Fco. Javier Gómez Piñero]. — Escala 1:4000. — [1980]. — 1 plano : col. ; 45x81 cm.

Consultado en: INGEBA, Biblioteca. — San Sebastián.

55

[San Sebastián y su área periférica] : Rentería : papel y artes gráficas / [Fco. Javier Gómez Piñero]. — Escala 1:4000. — [1980]. — 1 plano : col. ; 45x81 cm.

Consultado en: INGEBA, Biblioteca. — San Sebastián.

56

[San Sebastián y su área periférica] : Rentería : sector escolar / [Fco. Javier Gómez Piñero]. — Escala 1:4000. — [1980]. — 1 plano : col. ; 45x81 cm.

Consultado en: INGEBA, Biblioteca. — San Sebastián.

57

[San Sebastián y su área periférica] : Rentería : [comercio de relojería-optica-fotografía / Fco. Javier Gomez Piñero]. — Escala 1:4000. — [1980]. — 1 plano : col. ; 45x81 cm.

Consultado en: INGEBA, Biblioteca. — San Sebastián.

58

Puerto de Pasajes : plan 1980 / Junta del Puerto de Pasajes]. — Escala 1:5000. — [1980]. — 1 plano ; 59x77 cm.

Consultado en: JPP. — Pasajes.

59

Plano de amojonamiento del monte Añarbe, n° 30 de U.P. : Ayuntamiento de Rentería / [Diputación Foral de Guipúzcoa]. — Escala 1:5000. — [1980]. — 1 plano ; 182x108 cm.

Consultado en: DFG, Montes. — San Sebastián.

60

Normas subsidiarias de planeamiento de Rentería : telefonía, abastecimiento de agua, energía eléctrica, gas / Peticionario: Ayuntamiento de Rentería ; Gain. — Escala 1:5000. — 1981. — 4 planos ; 41x56 cm.

Consultado en: DFG, Urbanismo. — San Sebastián.

61

Normas subsidiarias de planeamiento de Rentería : sistema general de comunicaciones (I), (II) / Peticionario: Ayuntamiento de Rentería ; Gain. — Escala 1:5000. — 1981. — 1 plano en 2 hojas ; 42x56 cm.

Consultado en: DFG, Urbanismo. — San Sebastián.

62

Plan integral de abastecimiento y saneamiento Territorio Histórico de Guipúzcoa : inversiones saneamiento bahía de Pasaia, trazado en planta / Diputación Foral de Guipúzcoa ; Sener. — Escala 1:10000. — 1985. — 1 plano en 2 hojas ; 60x85 cm.

Consultado en: DFG, Medio Ambiente. — San Sebastián.

63

[Líneas de puestos de caza] : Rentería / Sociedad Txepetxa. — Escala 1:5000. — 1985. — 2 hojas : col. ; 56x75 cm.

Consultado en: DFG, Montes. — San Sebastián.

64

[Puerto de Pasajes] : plano general : [señalización y circulación del puerto / Junta del Puerto de Pasajes]. — Escala 1:2000. — [S. a.]. — 1 plano ; 64x248 cm. Consultado en: JPP. — Pasajes.

65

Renería : Plan general de ordenación : división en polígonos / [Ayuntamiento de Renería]. — Escala 1:2000. — 1954. — 1 plano : col. ; 98x160 cm. Consultado en: DFG, Urbanismo. — San Sebastián.

66

[Puerto de Pasajes] : situación de los servicios en el puerto / [Junta del Puerto de Pasajes]. — Escala 1:2000. — 1965. — 1 plano ; 64x214 cm. Consultado en: JPP. — Pasajes.

67

Padrón de habitantes de Renería : Plano general de secciones / [Ayuntamiento de Renería]. — Escala 1:2000. — 1975. — 1 plano ; 109x148 cm. Consultado en: Ayto. de Renería. — Renería.

68

Normas subsidiarias de planeamiento de Renería : planeamiento y licencias / Peticionario: Ayuntamiento de Renería ; Gain. — Escala 1:2500. — 1981. — 1 plano ; 42x56 cm. Consultado en: DFG, Urbanismo. — San Sebastián.

69

Normas subsidiarias de planeamiento de Renería : superposición : plan general vigente con estado actual / Peticionario: Ayuntamiento de Renería ; Gain. — Escala gráfica [aproximada] 1:2000. — 1981. — 1 plano ; 42x63 cm. Consultado en: DFG, Urbanismo. — San Sebastián.

70

Normas subsidiarias de planeamiento de Renería : infraestructuras: distribución de agua, red de saneamiento / Peticionario: Ayuntamiento de Renería ; Gain. — Escala 1:2500. — 1981. — 2 planos ; 43x55 cm. Consultado en: DFG, Urbanismo. — San Sebastián.

71

Normas subsidiarias de planeamiento de Renería : sistema general de equipamiento comunitario y espacios libres / Peticionario: Ayuntamiento de Renería ; Gain. — Escala 1:2500. — 1981. — 1 plano ; 42x56 cm. Consultado en: DFG, Urbanismo. — San Sebastián.

72

Plano de ordenación de Renería : [zonificación / Ayuntamiento de Renería]. — Escala 1:1000. — [1954]. — 1 plano ; 108x323 cm. Consultado en: DFG, Urbanismo. — San Sebastián.

73

Ordenanzas de edificación : casco antiguo, Renería : edificios de interés histórico-arquitectónico / [Ayuntamiento de Renería ; arquitecto: Joaquín Camacho Loidi]. — Escala [1:1000]. — [1973]. — 1 plano ; 30x39 cm. Consultado en: DFG, Urbanismo. — San Sebastián.

74

Ordenanzas de edificación : casco antiguo, Renería : edificios que deterioraban el espacio urbano / [Ayuntamiento de Renería ; arquitecto: Joaquín Camacho Loidi]. — Escala [1:1000]. — [1973]. — 1 plano ; 30x39 cm. Consultado en: DFG, Urbanismo. — San Sebastián.

75

Ordenanzas de edificación : casco antiguo, Renería : trazado urbano / [Ayuntamiento de Renería ; arquitecto: Joaquín Camacho Loidi]. — Escala [1:1000]. — [1973]. — 1 plano ; 30x39 cm.

Consultado en: DFG, Urbanismo. — San Sebastián.

76

Ordenanzas de edificación : casco antiguo, Rentería : espacios de interés urbanístico / [Ayuntamiento de Rentería ; arquitecto: Joaquín Camacho Loidi]. — *Escala* [1:1000]. — [1973]. — 1 plano ; 30x39 cm.

Consultado en: DFG, Urbanismo. — San Sebastián.

77

Ordenanzas de edificación : casco antiguo, Rentería : delimitación del casco antiguo / [Ayuntamiento de Rentería ; arquitecto: Joaquín Camacho Loidi]. — *Escala* [1:1000]. — [1973]. — 1 plano ; 30x39 cm.

Consultado en: DFG, Urbanismo. — San Sebastián.

78

Ordenanzas de edificación : casco antiguo, Rentería : edificios declarados de valor histórico-arquitectónico / [Ayuntamiento de Rentería ; arquitecto: Joaquín Camacho Loidi]. — *Escala* [1:1000]. — [1973]. — 1 plano ; 30x39 cm. Consultado en: DFG, Urbanismo. — San Sebastián.

79

Ordenanzas de edificación : casco antiguo, Rentería : edificios fuera de ordenación según artº nº 7 / [Ayuntamiento de Rentería ; arquitecto: Joaquín Camacho Loidi]. — *Escala* [1:1000]. — [1973]. — 1 plano ; 30x39 cm.

Consultado en: DFG, Urbanismo. — San Sebastián.

80

Ordenanzas de edificación : casco antiguo, Rentería : alturas de los edificios / [Ayuntamiento de Rentería ; arquitecto: Joaquín Camacho Loidi]. — *Escala* [1:1000]. — [1973]. — 1 plano ; 30x39 cm. Consultado en: DFG, Urbanismo. — San Sebastián.

81

Plan integral de abastecimiento y saneamiento Territorio Histórico de Guipúzcoa : conducciones de abastecimiento de Artikutza : tramo Artikutza-Malbazar, planta y perfil longitudinal / Diputación Foral de Guipúzcoa ; Sener. — *Escala* 1:1000. — 1985. — 1 plano en 10 hojas ; 60x85 cm. — Incluye: perfil longitudinal a escala horizontal 1:1000, vertical 1:400.

Consultado en: DFG, Medio Ambiente. — San Sebastián.

82

Plan integral de abastecimiento y saneamiento Territorio Histórico de Guipúzcoa : conducciones de abastecimiento de Artikutza : tramo Malbazar-Sifón Bis-Bis, planta y perfil longitudinal / Diputación Foral de Guipúzcoa ; Sener. — *Escala* 1:1000. — 1985. — 1 plano en 4 hojas ; 60x85 cm. — Incluye: perfil longitudinal a escala horizontal 1:1000, vertical 1:400.

Consultado en: DFG, Medio Ambiente. — San Sebastián.

83

Plan integral de abastecimiento y saneamiento Territorio Histórico de Guipúzcoa : conducciones de abastecimiento de Artikutza : tramo Sifón Bis-Bis-Depuradora, planta y perfil longitudinal / Diputación Foral de Guipúzcoa ; Sener. — *Escala* 1:1000. — 1985. — 1 plano en 3 hojas ; 60x85 cm. — Incluye: perfil longitudinal a escala horizontal 1:1000, vertical 1:400.

Consultado en: DFG, Medio Ambiente. — San Sebastián.

84

Red subterránea a M[edia] T[ensión] y B[aja] T[ensión] : Rentería : sector... / Iberduero, San Sebastián. — *Escala* 1:500. — 1987. — 41 planos : col. ; 60x84 cm. + planos de redes subterráneas no incluidas en planos de sector (4 planos ; 60x84 cm.). — Planimétrico. — Incluye esquema de las arquetas de registro y de salida del centro de transformación. — Digitalizado en 1987.

Consultado en: Iberduero, Guetaria 13. — San Sebastián.

68 LEINTZ-GATZAGA

CARTOGRAFIA DE BASE, MATEMATICA, GEODESICA

1

Plano parcelario [catastral] : Salinas de Leniz / Ministerio de Hacienda, Servicio de Valoración Urbana. — *Escala 1:10000*. — 1976. — 1 plano ; 64x91 cm. — Planimétrico.

Consultado en: DFG, Hacienda Foral. — San Sebastián.

2

Plano fotogramétrico de los montes 103 y 104 de U.P. : Ayuntamiento de Salinas de Leniz : [parcelario por especies] / Diputación Foral de Guipúzcoa ; ICONA. — *Escala 1:5000*. — 1980. — 1 plano : col. ; 86x161 cm. — Incluye: año de repoblación, superficie y resumen por especies.

Consultado en: DFG, Montes. — San Sebastián.

3

[Catastro de riqueza rústica : Leintz-Gatzaga / Diputación Foral de Guipúzcoa ; Neurri]. — *Escala aproximada [1:7000]*. — [1984 -]. — 9 fotografías aéreas : col. ; 33x31 cm. + fichas técnicas por parcela. — Vuelo de base: 1983. — Datos catastrales de 1954. — Fichas técnicas actualizadas. — Reducción de la fotografía aérea a escala 1:3000.

Consultado en: DFG, Hacienda Foral. — San Sebastián.

4

[Catastro de riqueza rústica : Leintz-Gatzaga / Diputación Foral de Guipúzcoa ; Neurri]. — *Escala aproximada [1:3000]*. — [1984 -]. — 9 fotografías aéreas : col. ; 71x71 cm. + fichas técnicas por parcela. — Vuelo de base: 1983. — Datos catastrales de 1954. — Fichas técnicas actualizadas. Consultado en: DFG, Hacienda Foral. — San Sebastián.

5

Plano parcelario [catastral] : Salinas de Leniz / Ministerio de Hacienda, Servicio de Valoración Urbana. — *Escala 1:500*. — 1976. — 1 plano ; 64x91 cm + fichas técnicas. — Planimétrico.

Consultado en: DFG, Hacienda Foral. — San Sebastián.

6

Proyecto de delimitación de suelo urbano de Gatzaga : parcelario / Promotora: Diputación Foral de Guipúzcoa ; arquitectos redactores: Luís Nieva, Luís Renedo. — *Escala 1:500*. — 1980. — 1 plano ; 54x54 cm.

Consultado en: DFG, Urbanismo. — San Sebastián.

7

Normas subsidiarias de planeamiento de Leintz-Gatzaga : suelo urbano : parcelario / Ayuntamiento de Leintz-Gatzaga ; arquitectos redactores: Luís Nieva, Luís Renedo. — *Escala 1:500*. — 1986. — 1 plano ; 55x57 cm.

Consultado en: DFG, Urbanismo. — San Sebastián.

CARTOGRAFIA SOCIO-ECONOMICA

8

Proyecto de delimitación de suelo urbano de Gatzaga : emplazamiento y relación comarcal / Promotora: Diputación Foral de Guipúzcoa ; arquitectos redactores: Luís Nieva, Luís Renedo. — *Escala 1:25000*. — 1980. — 1 mapa ; 54x84 cm. Consultado en: DFG, Urbanismo. — San Sebastián.

9

Proyecto de delimitación de suelo urbano de Gatzaga : infraestructuras / Promotora: Diputación Foral de Guipúzcoa ; arquitectos redactores: Luís Nieva, Luís Renedo. — *Escala 1:10000*. — 1980. — 1 plano ; 54x84 cm. Consultado en: DFG, Urbanismo. — San Sebastián.

10

Proyecto de delimitación de suelo urbano de Gatzaga : estructura municipal / Promotora: Diputación Foral de Guipúzcoa ; arquitectos redactores: Luís Nieva, Luís Renedo. — *Escala 1:12000*. — 1980. — 1 plano ; 54x84 cm. Consultado en: DFG, Urbanismo. — San Sebastián.

11

Proyecto de delimitación de suelo urbano de Gatzaga : encuadre físico / Promotora: Diputación Foral de Guipúzcoa ; arquitectos redactores: Luís Nieva, Luís Renedo. — *Escala 1:12000*. — 1980. — 1 plano ; 54x84 cm. Consultado en: DFG, Urbanismo. — San Sebastián.

12

Plan de aprovechamiento de los recursos turísticos de los municipios no costeros de Guipúzcoa : comarca «Alto Deva» : plan de aprovechamiento, necesidades / Secretaría de Estado de Turismo ; Ocincio-Eginai. — *Escala aproximada [1:14000]*. — 1981. — 1 plano ; 69x54 cm. Consultado en: DFG, Medio Ambiente. — San Sebastián.

13

Plan de aprovechamiento de los recursos turísticos de los municipios no costeros de Guipúzcoa : comarca «Alto Deva» : recursos y oferta turística, situación actual / Secretaría de Estado de Turismo ; Ocincio-Eginai. — *Escala aproximada [1:14000]*. — 1981. — 1 plano ; 68x54 cm. Consultado en: DFG, Medio Ambiente. — San Sebastián.

14

Normas subsidiarias de planeamiento de Leintz-Gatzaga : información : estructura municipal / Ayuntamiento de Leintz-Gatzaga ; arquitectos: Luís Nieva, Luís Renedo. — *Escala 1:10000*. — 1985. — 1 plano ; 56x65 cm. Consultado en: DFG, Urbanismo. — San Sebastián.

15

Estudio urbanístico y recogida de información urbanística básica de 36 municipios de la provincia de Guipúzcoa : definición de criterios para su ordenación urbana : estudio urbanístico de Salinas de Leniz : información urbanística / [Ministerio de la Vivienda, Dirección General de Urbanismo] ; Estudio Medem. — *Escala 1:5000*. — 1977. — 1 plano ; 67x88 cm. Consultado en: DFG, Urbanismo. — San Sebastián.

16

[Proyecto de red de transporte básica entre Barcelora-Valencia y Vizcaya], gaseoducto Barcelona-Bilbao : planta : Salinas de Léniz / ENAGAS ; Initec ; [Mancomunidad del Alto Deva]. — *Escala 1:5000*. — 1980. — 1 plano en 2 hojas ; 63x87 cm. Consultado en: DFG, Urbanismo. — San Sebastián.

17

Proyecto de delimitación de suelo urbano de Gatzaga : estado actual : edificación existente / Promotora: Diputación Foral de Guipúzcoa ; arquitectos redactores: Luís Nieva, Luís Renedo. — *Escala 1:5000*. — 1980. — 1 plano ; 103x126 cm.

Consultado en: DFG, Urbanismo. — San Sebastián.

18

Proyecto de delimitación de suelo urbano de Gatzaga : clasificación del suelo / Promotora: Diputación Foral de Guipúzcoa ; arquitectos redactores: Luís Nieva, Luís Renedo. — *Escala 1:5000*. — 1980. — 1 plano ; 102x126 cm.

Consultado en: DFG, Urbanismo. — San Sebastián.

19

Normas subsidiarias de planeamiento de Leintz-Gatzaga : información : infraestructuras generales / Ayuntamiento de Leintz-Gatzaga ; arquitectos: Luís Nieva, Luís Renedo. — *Escala 1:5000*. — 1985. — 1 plano ; 107x127 cm.

Consultado en: DFG, Urbanismo. — San Sebastián.

20

Normas subsidiarias de planeamiento de Leintz-Gatzaga : información : edificación existente, equipamiento y servicios / Ayuntamiento de Leintz-Gatzaga ; arquitectos: Luís Nieva, Luís Renedo. — *Escala 1:5000*. — 1985. — 1 plano ; 107x127 cm.

Consultado en: DFG, Urbanismo. — San Sebastián.

21

Normas subsidiarias de planeamiento de Leintz-Gatzaga : usos globales del suelo / Ayuntamiento de Leintz-Gatzaga ; arquitectos redactores: Luís Nieva, Luís Renedo. — *Escala 1:5000*. — 1986. — 1 plano ; 107x126 cm.

Consultado en: DFG, Urbanismo. — San Sebastián.

22

Normas subsidiarias de planeamiento de Leintz-Gatzaga : clasificación del suelo / Ayuntamiento de Leintz-Gatzaga ; arquitectos redactores: Luís Nieva, Luís Renedo. — *Escala 1:5000*. — 1986. — 1 plano ; 107x126 cm.

Consultado en: DFG, Urbanismo. — San Sebastián.

23

Normas subsidiarias de planeamiento de Leintz-Gatzaga : sistemas generales y elementos fundamentales en la estructura orgánica del territorio / Ayuntamiento de Leintz-Gatzaga ; arquitectos redactores: Luís Nieva, Luís Renedo. — *Escala 1:5000*. — 1986. — 1 plano ; 107x127 cm.

Consultado en: DFG, Urbanismo. — San Sebastián.

24

Normas subsidiarias de planeamiento de Leintz-Gatzaga : suelo urbanizable : áreas de especial protección de las salinas y Dorleta / Ayuntamiento de Leintz-Gatzaga ; arquitectos redactores: Luís Nieva, Luís Renedo. — *Escala 1:2000*. — 1986. — 1 plano ; 56x55 cm.

Consultado en: DFG, Urbanismo. — San Sebastián.

25

Proyecto de delimitación de suelo urbano de Gatzaga : estado actual : planta de cubiertas / Promotora: Diputación Foral de Guipúzcoa ; arquitectos redactores: Luís Nieva, Luís Renedo. — *Escala 1:1000*. — 1980. — 1 plano ; 54x55 cm.

Consultado en: DFG, Urbanismo. — San Sebastián.

26

Proyecto de delimitación de suelo urbano de Gatzaga : red de aguas pluviales / Promotora: Diputación Foral de Guipúzcoa ; arquitectos redactores: Luís Nieva, Luís Renedo. — *Escala 1:1000*. — 1980. — 1 plano ; 54x54 cm.

Consultado en: DFG, Urbanismo. — San Sebastián.

27

Proyecto de delimitación de suelo urbano de Gatzaga : red de saneamiento / Promotora: Diputación Foral de Guipúzcoa ; arquitectos redactores: Luís Nieva, Luís Renedo. — *Escala 1:1000*. — 1980. — 1 plano ; 54x54 cm.

Consultado en: DFG, Urbanismo. — San Sebastián.

28

Proyecto de delimitación de suelo urbano de Gatzaga : abastecimiento de agua / Promotora: Diputación Foral de Guipúzcoa ; arquitectos redactores: Luís Nieva, Luís Renedo. — *Escala 1:1000*. — 1980. — 1 plano ; 54x54 cm.

Consultado en: DFG, Urbanismo. — San Sebastián.

29

Proyecto de delimitación de suelo urbano de Gatzaga : red viaria / Promotora: Diputación Foral de Guipúzcoa ; arquitectos redactores: Luís Nieva, Luís Renedo. — *Escala 1:1000*. — 1980. — 1 plano ; 54x54 cm.

Consultado en: DFG, Urbanismo. — San Sebastián.

30

Proyecto de delimitación de suelo urbano de Gatzaga : delimitación del suelo urbano : planta de cubiertas / Promotora: Diputación Foral de Guipúzcoa ; arquitectos redactores: Luís Nieva, Luís Renedo. — *Escala 1:1000*. — 1980. — 1 plano ; 55x54 cm.

Consultado en: DFG, Urbanismo. — San Sebastián.

31

Proyecto de delimitación de suelo urbano de Gatzaga : estado de conservación de la edificación / Promotora: Diputación Foral de Guipúzcoa ; arquitectos redactores: Luís Nieva, Luís Renedo. — *Escala 1:1000*. — 1980. — 1 plano ; 54x54 cm.

Consultado en: DFG, Urbanismo. — San Sebastián.

32

Proyecto de delimitación de suelo urbano de Gatzaga : alumbrado público / Promotora: Diputación Foral de Guipúzcoa ; arquitectos redactores: Luís Nieva, Luís Renedo. — *Escala 1:1000*. — 1980. — 1 plano ; 54x54 cm.

Consultado en: DFG, Urbanismo. — San Sebastián.

33

Normas subsidiarias de planeamiento de Leintz-Gatzaga : casco histórico : red telefónica / Ayuntamiento de Leintz-Gatzaga ; arquitectos: Luis Nieva, Luis Renedo. — *Escala 1:1000*. — 1985. — 1 plano ; 56x55 cm.

Consultado en: DFG, Urbanismo. — San Sebastián.

34

Normas subsidiarias de planeamiento de Leintz-Gatzaga : casco histórico : red de alumbrado público / Ayuntamiento de Leintz-Gatzaga ; arquitectos: Luis Nieva, Luis Renedo. — *Escala 1:1000*. — 1985. — 1 plano ; 57x55 cm.

Consultado en: DFG, Urbanismo. — San Sebastián.

35

Normas subsidiarias de planeamiento de Leintz-Gatzaga : casco histórico : red de saneamiento / Ayuntamiento de Leintz-Gatzaga ; arquitectos: Luis Nieva, Luis Renedo. — *Escala 1:1000*. — 1985. — 1 plano ; 56x55 cm.

Consultado en: DFG, Urbanismo. — San Sebastián.

36

Normas subsidiarias de planeamiento de Leintz-Gatzaga : casco histórico : red de aguas pluviales / Ayuntamiento de Leintz-Gatzaga ; arquitectos: Luis Nieva, Luis Renedo. — *Escala 1:1000*. — 1985. — 1 plano ; 56x55 cm.

Consultado en: DFG, Urbanismo. — San Sebastián.

37

Normas subsidiarias de planeamiento de Leintz-Gatzaga : casco histórico : red de abastecimiento de agua / Ayuntamiento de Leintz-Gatzaga ; arquitectos: Luis Nieva, Luis Renedo. — *Escala 1:1000*. — 1985. — 1 plano ; 57x55 cm.

Consultado en: DFG, Urbanismo. — San Sebastián.

38

Normas subsidiarias de planeamiento de Leintz-Gatzaga : casco histórico : estado de la edificación / Ayuntamien-

to de Leintz-Gatzaga ; arquitectos: Luis Nieva, Luis Renedo. — *Escala 1:1000*. — 1985. — 4 planos en 1 hoja ; 56x55 cm. Consultado en: DFG, Urbanismo. — San Sebastián.

39

Normas subsidiarias de planeamiento de Leintz-Gatzaga : suelo urbano : infraestructuras : red de energía eléctrica / Ayuntamiento de Leintz-Gatzaga ; arquitectos redactores: Luís Nieva, Luís Renedo. — *Escala 1:1000*. — 1986. — 1 plano ; 57x55 cm.

Consultado en: DFG, Urbanismo. — San Sebastián.

40

Normas subsidiarias de planeamiento de Leintz-Gatzaga : suelo urbano : infraestructuras : red de alumbrado / Ayuntamiento de Leintz-Gatzaga ; arquitectos redactores: Luís Nieva, Luís Renedo. — *Escala 1:1000*. — 1986. — 1 plano ; 57x55 cm.

Consultado en: DFG, Urbanismo. — San Sebastián.

41

Normas subsidiarias de planeamiento de Leintz-Gatzaga : suelo urbano : infraestructuras : red de telefonía y TV. / Ayuntamiento de Leintz-Gatzaga ; arquitectos redactores: Luís Nieva, Luís Renedo. — *Escala 1:1000*. — 1986. — 1 plano ; 57x55 cm.

Consultado en: DFG, Urbanismo. — San Sebastián.

42

Normas subsidiarias de planeamiento de Leintz-Gatzaga : suelo urbano : infraestructuras : red de abastecimiento de agua / Ayuntamiento de Leintz-Gatzaga ; arquitectos redactores: Luís Nieva, Luís Renedo. — *Escala 1:1000*. — 1986. — 1 plano ; 57x55 cm.

Consultado en: DFG, Urbanismo. — San Sebastián.

43

Normas subsidiarias de planeamiento de Leintz-Gatzaga : suelo urbano : infraestructuras : red de aguas pluviales

/ Ayuntamiento de Leintz-Gatzaga ; arquitectos redactores: Luís Nieva, Luís Renedo. — *Escala 1:1000*. — 1986. — 1 plano ; 57x55 cm.

Consultado en: DFG, Urbanismo. — San Sebastián.

44

Normas subsidiarias de planeamiento de Leintz-Gatzaga : suelo urbano : infraestructuras : red de saneamiento / Ayuntamiento de Leintz-Gatzaga ; arquitectos redactores: Luís Nieva, Luís Renedo. — *Escala 1:1000*. — 1986. — 1 plano ; 57x55 cm.

Consultado en: DFG, Urbanismo. — San Sebastián.

45

Proyecto de delimitación de suelo urbano de Gatzaga : estructura urbana : tipología edificatoria / Promotora: Diputación Foral de Guipúzcoa ; arquitectos redactores: Luís Nieva, Luís Renedo. — *Escala 1:500*. — 1980. — 1 plano ; 54x54 cm.

Consultado en: DFG, Urbanismo. — San Sebastián.

46

Proyecto de delimitación de suelo urbano de Gatzaga : ordenación / Promotora: Diputación Foral de Guipúzcoa ; arquitectos redactores: Luís Nieva, Luís Renedo. — *Escala 1:500*. — 1980. — 1 plano ; 54x54 cm.

Consultado en: DFG, Urbanismo. — San Sebastián.

47

Proyecto de delimitación de suelo urbano de Gatzaga : ordenación / Promotora: Diputación Foral de Guipúzcoa ; arquitectos redactores: Luís Nieva, Luís Renedo. — *Escala 1:500*. — 1980. — 1 plano ; 54x54 cm.

Consultado en: DFG, Urbanismo. — San Sebastián.

48

Proyecto de delimitación de suelo urbano de Gatzaga : superposición con el estado actual / Promotora: Diputación Foral de Guipúzcoa ; arquitectos redactores: Luís Nieva, Luís Renedo. — *Escala 1:500*.

— 1980. — 1 plano ; 54x54 cm.
Consultado en: DFG, Urbanismo. — San Sebastián.

49

Proyecto de delimitación de suelo urbano de Gatzaga : delimitación del suelo urba y unidades de actuación urbanística / Promotora: Diputación Foral de Guipúzcoa ; arquitectos redactores: Luís Nieva, Luís Renedo. — *Escala 1:500*. — 1980. — 1 plano ; 55x54 cm.
Consultado en: DFG, Urbanismo. — San Sebastián.

50

Proyecto de delimitación de suelo urbano de Gatzaga : alineaciones y rasantes / Promotora: Diputación Foral de Guipúzcoa ; arquitectos redactores: Luís Nieva, Luís Renedo. — *Escala 1:500*. — 1980. — 1 plano ; 54x55 cm.
Consultado en: DFG, Urbanismo. — San Sebastián.

51

Proyecto de delimitación de suelo urbano de Gatzaga : elementos de interés a proteger y conservar / Promotora: Diputación Foral de Guipúzcoa ; arquitectos redactores: Luís Nieva, Luís Renedo. — *Escala 1:500*. — 1980. — 1 plano ; 54x54 cm.
Consultado en: DFG, Urbanismo. — San Sebastián.

52

Proyecto de delimitación de suelo urbano de Gatzaga : usos del suelo / Promotora: Diputación Foral de Guipúzcoa ; arquitectos redactores: Luís Nieva, Luís Renedo. — *Escala 1:500*. — 1980. — 1 plano ; 54x54 cm.
Consultado en: DFG, Urbanismo. — San Sebastián.

53

Normas subsidiarias de planeamiento de Leintz-Gatzaga : casco histórico : elementos de interés / Ayuntamiento de Leintz-Gatzaga ; arquitectos: Luis Nieva, Luis Renedo. — *Escala 1:500*. — 1985. — 1 plano ; 57x55 cm.

Consultado en: DFG, Urbanismo. — San Sebastián.

54

Normas subsidiarias de planeamiento de Leintz-Gatzaga : casco histórico : usos del suelo / Ayuntamiento de Leintz-Gatzaga ; arquitectos: Luis Nieva, Luis Renedo. — *Escala 1:500*. — 1985. — 1 plano ; 57x55 cm.
Consultado en: DFG, Urbanismo. — San Sebastián.

55

Normas subsidiarias de planeamiento de Leintz-Gatzaga : información : parcelario / Ayuntamiento de Leintz-Gatzaga ; arquitectos: Luis Nieva, Luis Renedo. — *Escala 1:500*. — 1985. — 1 plano ; 57x55 cm.
Consultado en: DFG, Urbanismo. — San Sebastián.

56

Normas subsidiarias de planeamiento de Leintz-Gatzaga : información : casco histórico : estado actual / Ayuntamiento de Leintz-Gatzaga ; arquitectos: Luis Nieva, Luis Renedo. — *Escala 1:500*. — 1985. — 1 plano ; 56x55 cm.
Consultado en: DFG, Urbanismo. — San Sebastián.

57

Normas subsidiarias de planeamiento de Leintz-Gatzaga : suelo urbano : estado actual : delimitación / Ayuntamiento de Leintz-Gatzaga ; arquitectos redactores: Luís Nieva, Luís Renedo. — *Escala 1:500*. — 1986. — 1 plano ; 57x55 cm.
Consultado en: DFG, Urbanismo. — San Sebastián.

58

Normas subsidiarias de planeamiento de Leintz-Gatzaga : suelo urbano : ordenación : estructura urbana / Ayuntamiento de Leintz-Gatzaga ; arquitectos redactores: Luís Nieva, Luís Renedo. — *Escala 1:500*. — 1986. — 1 plano ; 57x55 cm.
Consultado en: DFG, Urbanismo. — San Sebastián.

59

Normas subsidiarias de planeamiento de Leintz-Gatzaga : suelo urbano : ordenación : planta de cubiertas / Ayuntamiento de Leintz-Gatzaga ; arquitectos redactores: Luís Nieva, Luís Renedo. — *Escala 1:500*. — 1986. — 1 plano ; 57x55 cm. Consultado en: DFG, Urbanismo. — San Sebastián.

60

Normas subsidiarias de planeamiento de Leintz-Gatzaga : suelo urbano : usos pormenorizados del suelo (espacios libres, zonas verdes, equipamientos) / Ayuntamiento de Leintz-Gatzaga ; arquitectos redactores: Luís Nieva, Luís Renedo. — *Escala 1:500*. — 1986. — 1 plano ; 57x55 cm.

Consultado en: DFG, Urbanismo. — San Sebastián.

61

Normas subsidiarias de planeamiento de Leintz-Gatzaga : suelo urbano : unidades de actuación urbanística / Ayuntamiento de Leintz-Gatzaga ; arquitectos redactores: Luís Nieva, Luís Renedo. — *Escala 1:500*. — 1986. — 1 plano ; 57x55 cm.

Consultado en: DFG, Urbanismo. — San Sebastián.

62

Normas subsidiarias de planeamiento de Leintz-Gatzaga : suelo urbano : red viaria-alineaciones y rasantes / Ayuntamiento de Leintz-Gatzaga ; arquitectos redactores: Luís Nieva, Luís Renedo. — *Escala 1:500*. — 1986. — 1 plano ; 57x55 cm. Consultado en: DFG, Urbanismo. — San Sebastián.

CARTOGRAFIA ECOLOGICA

63

Normas subsidiarias de planeamiento de Leintz-Gatzaga : información : bosques protegidos / Ayuntamiento de Leintz-Gatzaga ; arquitectos: Luís Nieva, Luís Renedo. — *Escala 1:10000*. — 1985. — 1 plano ; 56x65 cm.

Consultado en: DFG, Urbanismo. — San Sebastián.

69 SAN SEBASTIAN

CARTOGRAFIA DE BASE, MATEMATICA, GEODESICA

1

Provincia de Guipúzcoa : término municipal de San Sebastián : [división en polígonos] / Instituto Geográfico y Catastral. — *Escala 1:25000*. — 1976. — 1 mapa : col. ; 65x96 cm.

Consultado en: Instituto Geográfico Nacional. — San Sebastián.

2

[Zona urbana del término municipal de Donostia-San Sebastián / Ayuntamiento de San Sebastián]. — *Escala [1:10000]*. — [S. a.]. — 1 plano ; 106x164 cm.

Consultado en: ASS, Urbanismo. — San Sebastián.

3

Plan general de ordenación de San Sebastián : topográfico : información / [arquitecto: Alústiza ; letrado: Uhagón ; in-

genero de caminos: Zuazola] — *Escala 1:10000*. — 1962. — 1 plano ; 100x157 cm. — Equidistancia de las curvas de nivel cada 20 metros.
Consultado en: ASS, Urbanismo. — San Sebastián.

4

Plan de ordenación comarcal de San Sebastián : topográfico : información / [arquitecto: Alústiza ; letrado: Uhagón ; ingeniero de caminos: Zuazola] — *Escala 1:10000*. — 1962. — 1 plano ; 100x235 cm. — Equidistancia de las curvas de nivel: 20 metros.
Consultado en: ASS, Urbanismo. — San Sebastián.

5

Plano topográfico-altimetría / Ayuntamiento de Sn. Sn.-Donostia, Oficina Técnica de Urbanismo ; arquitecto: Ion Uranga Etxabe. — *Escala [1:10000]*. — [1985]. — 1 plano : col. ; 100x167 cm.
Consultado en: ASS, Oficina Técnica de Urbanismo. — San Sebastián.

6

[Término municipal de San Sebastián-Donostia] : plano general / Ayuntamiento de San Sebastián ; Servicio de Valoración Urbana ; Neurri. — [*Escala 1:5000*]. — [S. a.]. — 1 plano en 11 hojas ; 87x120 cm.
Consultado en: ASS, Urbanismo. — San Sebastián.

7

[Orío, Usúrbil, Zizurkil, Aduna, Andoain, Urnieta, Hernani, Lasarte-Oria y parte de Astigarraga, San Sebastián y Villabona] / Restituido por la Sección de Catastro de la Diputación de Guipúzcoa. — *Escala 1:5000 ; proyección Lambert*. — [1967?]. — 1 plano en 28 hojas ; col. ; 57x77 cm. — Principalmente corresponde para el Término de San Sebastián al enclave de Zubieta. — Vuelo de base 1966?. — Coordenadas Lambert. — Equidistancia de las curvas de nivel: 5 m.
Consultado en: DFG, Información Territorial.

8

Océano Atlántico Norte : Costa Norte de España : Puerto de San Sebastián / según los levantamientos efectuados por la Comisión Hidrográfica en 1899 con correcciones hasta 1972. — 1ª ed., 5ª impr. — *Escala en el paralelo 43° 19' 1:5000 ; proyección de Mercator*. — Cadiz : Instituto Hidrográfico de la Marina, 1973. — 1 carta náutica : col. ; 66x94 cm. — Isobatas a los 5, 10, 15, 20, 30, 40 y 50 m.
Consultado en: Comandancia de Marina. — San Sebastián.

9

Plano Telstar de San Sebastián : con índice toponímico y mapa de la provincia [de Guipúzcoa]. — *Escala aproximada 1:8300*. — Barcelona : Telstar, D. l. 1978. — 1 plano : col. ; 49x 68 cm. — Incluye en el reverso: mapa de carreteras de Guipúzcoa, escala 1:300000 e índice toponímico.
Consultado en: INGEBA, Biblioteca. — San Sebastián.

10

Mapa nacional topográfico parcelario : provincia de Guipúzcoa : término municipal de San Sebastián / Instituto Geográfico Nacional. — *Escala 1:5000*. — [1983]. — 7 hojas : col. ; dimensiones varias. — Cuadrícula U.T.M.
Consultado en: Instituto Geográfico Nacional. — San Sebastián.

11

[Catastro de riqueza rústica : Donostia-San Sebastián / Diputación Foral de Guipúzcoa ; Neurri]. — *Escala aproximada [1:7000]*. — [1984 -]. — 29 fotografías aéreas : col. ; 33x31 cm. + fichas técnicas por parcela. — Vuelo de base: 1983. — Datos catastrales de 1954. — Fichas técnicas actualizadas. — Reducción de la fotografía aérea a escala 1:3000.
Consultado en: DFG, Hacienda Foral. — San Sebastián.

12

[Término municipal de San Sebastián-Donostia] / Ayuntamiento de San Sebastián ; Servicio de Valoración Urbana ; Neurri. — *Escala 1:2000*. — [S. a.]. — 1 plano

en 39 hojas ; 83x114 cm.
Consultado en: ASS, Urbanismo. — San Sebastián.

13

Plan general de San Sebastián : Zubieta : topográfico información / [arquitecto: Alústiza ; letrado: Uhagón ; ingeniero de caminos: Zuazola] — *Escala 1:2000*. — 1962. — 1 plano ; 100x173 cm. — Equidistancia de las curvas de nivel: 1 metro. Consultado en: ASS, Urbanismo. — San Sebastián.

14

Plan general de San Sebastián : topográfico información : Igueldo / [arquitecto: Alústiza ; letrado: Uhagón ; ingeniero de caminos: Zuazola] — *Escala 1:2000*. — 1962. — 1 plano ; 100x220 cm. — Equidistancia de las curvas de nivel: 1 metro. Consultado en: ASS, Urbanismo. — San Sebastián.

15

Plan general de San Sebastián : Ulía : topográfico información / [arquitecto: Alústiza ; letrado: Uhagón ; ingeniero de caminos: Zuazola] — *Escala 1:2000*. — 1962. — 1 plano ; 100x253 cm. — Equidistancia de las curvas de nivel: 1 metro. Consultado en: ASS, Urbanismo. — San Sebastián.

16

Plan general de San Sebastián : Ategorrieta [y] Alza : topográfico información / [arquitecto: Alústiza ; letrado: Uhagón ; ingeniero de caminos: Zuazola] — *Escala 1:2000*. — 1962. — 1 plano ; 100x230 cm. — Equidistancia de las curvas de nivel: 1 metro. Consultado en: ASS, Urbanismo. — San Sebastián.

17

Plan general de San Sebastián : Martutene [y] Astigarraga : topográfico información / [arquitecto: Alústiza ; letrado: Uhagón ; ingeniero de caminos: Zuazola] — *Escala 1:2000*. — 1962. — 1 plano ; 98x223 cm. — Equidistancia de las curvas de nivel cada 1 metro.

Consultado en: ASS, Urbanismo. — San Sebastián.

18

Plan general de San Sebastián : topográfico información : [Amara, Eguía, Loyola y Ategorrieta] / [arquitecto: Alústiza]. — *Escala 1:2000*. — 1962. — 1 plano ; 99x205 cm. — Equidistancia de las curvas de nivel cada 2 metro. Consultado en: ASS, Urbanismo. — San Sebastián.

19

Plan general de San Sebastián : Ayete Miraconcha : topográfico información / [arquitecto: Alústiza]. — *Escala 1:2000*. — 1962. — 1 plano ; 99x129 cm. — Equidistancia de las curvas de nivel cada 1 metro. Consultado en: ASS, Urbanismo. — San Sebastián.

20

Plan general de San Sebastián : topográfico información : [barrio del Antiguo] / [arquitecto: Alústiza]. — *Escala 1:2000*. — 1962. — 1 plano ; 83x161 cm. Consultado en: ASS, Urbanismo. — San Sebastián.

21

Plan general de San Sebastián : Añorga : topográfico información / [arquitecto: Alústiza ; letrado: Uhagón ; ingeniero de caminos: Zuazola] — *Escala 1:2000*. — 1962. — 1 plano ; 99x138 cm. — Equidistancia de las curvas de nivel cada 1 metro. Consultado en: ASS, Urbanismo. — San Sebastián.

22

Plan general de San Sebastián : topográfico información : [Centro] / [arquitecto: Alústiza ; letrado: Uhagón ; ingeniero de caminos: Zuazola] — *Escala 1:2000*. — 1962. — 1 plano ; 100x230 cm. Consultado en: ASS, Urbanismo. — San Sebastián.

23

Mapa nacional topográfico parcelario : provincia de Guipúzcoa : término municipal de San Sebastián / Instituto Geográfico Nacional. — *Escala 1:2000*. —

[1983]. — 33 hojas : col. ; dimensiones varias + índices. — Cuadrícula U.T.M. Consultado en: Instituto Geográfico Nacional. — San Sebastián.

24

[Catastro de riqueza rústica : Donostia-San Sebastián / Diputación Foral de Guipúzcoa ; Neurri]. — *Escala aproximada [1:3000]*. — [1984 -]. — 29 fotografías aéreas : col. ; 71x71 cm. + fichas técnicas por parcela. — Vuelo de base: 1983. — Datos catastrales de 1954. — Fichas técnicas actualizadas. Consultado en: DFG, Hacienda Foral. — San Sebastián.

25

[Zona urbana del término municipal de Donostia-San Sebastián] / Ayuntamiento de San Sebastián ; Servicio de Valoración Urbana. — *Escala 1:1000*. — [S. a.]. — 1 plano en 61 hojas ; 86x115 cm. Consultado en: ASS, Urbanismo. — San Sebastián.

26

Plano parcelario [catastral] : San Sebastián / Ayuntamiento de San Sebastián ; Servicio de Valoración Urbana. — *Escala 1:500*. — [1970]. — 1 plano en 220 hojas ; 82x125 cm + fichas técnicas. — Planimétrico. Consultado en: DFG, Hacienda Foral. — San Sebastián.

27

[Zona urbana del término municipal de Donostia-San Sebastián] / Ayuntamiento de San Sebastián ; Servicio de Valoración Urbana. — *Escala 1:500*. — 1973. — 1 plano en 187 hojas ; 86x118 cm. Consultado en: ASS, Urbanismo. — San Sebastián.

27b

[Intxaurreondo / Gobierno Vasco, Departamento de Urbanismo, Vivienda y Medio Ambiente]. — *Escala 1:200*. — 1 plano en varias hojas. — 1987. Consultado en: GV, Delegación territorial de Guipúzcoa de Urbanismo. — San Sebastián

CARTOGRAFIA FISIOGRAFICA

28

Plan director para la gestión de los residuos sólidos urbanos de Guipúzcoa : estudio geológico del vertedero de San Marcos-Petritegui : San Sebastián / Gipuzkoako Foru Aldundia ; IRS. — *Escala 1:20000*. — 1982. — 1 plano ; 30x41 cm. Consultado en: DFG, Medio Ambiente. — San Sebastián.

29

Plan director para la gestión de los residuos sólidos urbanos de Guipúzcoa : estudio geológico del vertedero de zona de los hospitales : San Sebastián / Gipuzkoako Foru Aldundia ; IRS. — *Escala aproximada [1:10000]*. — 1982. — 1 plano ; 30x41 cm. Consultado en: DFG, Medio Ambiente. — San Sebastián.

30

[Estudio de evaluación de los recursos hidráulicos subterráneos del Territorio Histórico de Guipúzcoa : inventario de puntos de agua] : San Sebastián / Diputación Foral de Guipúzcoa ; MOPU, Dirección General de Obras Hidráulicas]. — *Escala [1:10000]*. — [1984]. — 1 plano ; 57x73 cm. Consultado en: DFG, Medio Ambiente. — San Sebastián.

31

Estudio de ordenación del litoral de Guipúzcoa : San Sebastián : mapa geológico de la bahía de la Concha y ensenada de Zurriola / Diputación Foral de Guipúzcoa ; Eginai. — *Escala 1:10000*. — [1984]. — 1 plano ; 30x58 cm. Consultado en: DFG, Medio Ambiente (300/85). — San Sebastián.

32

Plan general de abastecimiento y saneamiento Territorio Histórico de Guipúzcoa : mapa geológico y perfil longitudinal : Artikutza / Diputación Foral de Guipúzcoa ; Sener ; Geotheknika... [et al.]. — *Escala 1:5000*. — 1985. — 1 plano

en 4 hojas : col. ; 60x85 cm. — Incluye: perfil longitudinal a escala horizontal 1:5000, vertical 1:500.

Consultado en: DFG, Medio Ambiente. — San Sebastián.

CARTOGRAFIA SOCIO-ECONOMICA

33

Pirámides de edades y sexos por barrios : división de la población por grupos de edades : crecimiento de la población por barrios 1970-1980 / Ayuntamiento de Sn. Sn.-Donostia, Oficina Técnica de Urbanismo ; arquitecto: Ion Uranga Etxabe. — [Escala no determinada]. — 1984. — 1 plano : col. ; 51x107 cm.

Consultado en: ASS, Oficina Técnica de Urbanismo. — San Sebastián.

34

Plan general de ordenación de San Sebastián : zonificación / [arquitecto: Alústiza ; letrado: Uhagón ; ingeniero de caminos: Zuazola] — Escala 1:10000. — 1962. — 1 plano ; 100x152 cm.

Consultado en: ASS, Urbanismo. — San Sebastián.

35

Plan sectorial de ordenación de acampamentos de turismo de Alava, Guipúzcoa y Vizcaya : Guipúzcoa : área seleccionada : San Sebastián / Secretaría de Estado de Turismo ; Ocínco-Egñaini. — Escala [1:50000]. — 1981. — 1 mapa ; 31x50 cm. + memoria (255p. ; 30 cm).

Consultado en: Gobierno Vasco, Viceconsejería de Medio Ambiente. — Vitoria.

36

Plan general de ordenación de San Sebastián : abastecimiento de aguas / [arquitecto: Alústiza ; letrado: Uhagón ; ingeniero de caminos: Zuazola] — Escala 1:25000. — 1962. — 1 mapa ; 75x135 cm. Consultado en: ASS, Urbanismo. — San Sebastián.

37

Plan general de ordenación de San Sebastián : saneamiento / [arquitecto: Alústiza ; letrado: Uhagón ; ingeniero de caminos: Zuazola] — Escala 1:25000. — 1962. — 1 mapa ; 75x135 cm.

Consultado en: ASS, Urbanismo. — San Sebastián.

38

Plano topográfico-altimetría, edificios, red viaria y ferrocarriles / Ayuntamiento de Sn. Sn.-Donostia, Oficina Técnica de Urbanismo ; arquitecto: Ion Uranga Etxabe. — [Escala 1:20000]. — 1984. — 1 plano : col. ; 63x95 cm.

Consultado en: ASS, Oficina Técnica de Urbanismo. — San Sebastián.

39

Crecimiento de la población 1940-1950 : población por barrios y densidades : división de la población por grupos de edades y sexos : delimitación de barrios-superficies : pirámide general de edades y sexos / Ayuntamiento de Sn. Sn.-Donostia, Oficina Técnica de Urbanismo ; arquitecto: Ion Uranga Etxabe. — Escala [1:20000]. — 1984. — 1 plano ; col. ; 46x105 cm.

Consultado en: ASS, Oficina Técnica de Urbanismo. — San Sebastián.

40

Plan general de ordenación de San Sebastián : aprobación fecha 6 setiembre 1962 / Ayuntamiento de Sn. Sn.-Donostia, Oficina Técnica de Urbanismo ; arquitecto: Ion Uranga Etxabe. — Escala [1:20000]. — 1984. — 1 plano : col. ; 63x95 cm.

Consultado en: ASS, Oficina Técnica de Urbanismo. — San Sebastián.

41

Revisión plan general municipal de ordenación de San Sebastián : avance de plan : aprobación del avance fecha 16 abril 1980 / Ayuntamiento de Sn. Sn.-Donostia, Oficina Técnica de Urbanismo ; arquitecto: Ion Uranga Etxabe. — Escala [1:20000]. — 1984. — 1 plano : col. ; 62x93 cm. — Revisión del Plan General no aprobada.

Consultado en: ASS, Oficina Técnica de Urbanismo. — San Sebastián.

42

Plano de red viaria / Ayuntamiento de Sn. Sn.-Donostia, Oficina Técnica de Urbanismo ; arquitecto: Ion Uranga Etxabe. — *Escala [1:20000]*. — [1986]. — 1 plano : col. ; 46x86 cm.

Consultado en: ASS, Oficina Técnica de Urbanismo. — San Sebastián.

43

Plan general de ordenación de San Sebastián : distribución de habitantes y alturas de edificios, información / [arquitecto: Alústiza ; letrado: Uhagón ; ingeniero de caminos: Zuazola] — *Escala 1:10000*. — 1962. — 1 plano ; 100x242 cm. — Incluye: límites y altura media de los edificios por barrios.

Consultado en: ASS, Urbanismo. — San Sebastián.

44

Plan general de ordenación de San Sebastián : red de alcantarillado : [término municipal] / [arquitecto: Alústiza ; letrado: Uhagón ; ingeniero de caminos: Zuazola] — *Escala 1:10000*. — 1962. — 1 plano ; 100x157 cm.

Consultado en: ASS, Urbanismo. — San Sebastián.

45

Plan general de ordenación de San Sebastián : electricidad / [arquitecto: Alústiza ; letrado: Uhagón ; ingeniero de caminos: Zuazola] — *Escala 1:10000*. — 1962. — 1 plano ; 100x150 cm.

Consultado en: ASS, Urbanismo. — San Sebastián.

46

Plan general de ordenación de San Sebastián : plan de etapas / [arquitecto: Alústiza ; letrado: Uhagón ; ingeniero de caminos: Zuazola] — *Escala 1:10000*. — 1962. — 1 plano ; 100x150 cm.

Consultado en: ASS, Urbanismo. — San Sebastián.

47

Plan general de ordenación de San Sebastián : organización / [arquitecto: Alústiza ; letrado: Uhagón ; ingeniero de caminos: Zuazola] — *Escala 1:10000*. — 1962. — 1 plano ; 100x161 cm.

Consultado en: ASS, Urbanismo. — San Sebastián.

48

Plan general de ordenación de San Sebastián : sistema viario / [arquitecto: Alústiza ; letrado: Uhagón ; ingeniero de caminos: Zuazola] — *Escala 1:10000*. — 1962. — 1 plano ; 100x150 cm.

Consultado en: ASS, Urbanismo. — San Sebastián.

49

Plan general de San Sebastián : [distrito municipal] : distribución de comercio, información / [arquitecto: Alústiza ; letrado: Uhagón ; ingeniero de caminos: Zuazola] — *Escala 1:10000*. — 1962. — 1 plano ; 100x150 cm. — Indica superficie de los establecimientos comerciales y ratio metro cuadrado de superficie de comercio por habitante y barrio.

Consultado en: ASS, Urbanismo. — San Sebastián.

50

Plan de ordenación comarcal de San Sebastián : red de distribución de electricidad, información / [arquitecto: Alústiza ; letrado: Uhagón ; ingeniero de caminos: Zuazola] — *Escala 1:10000*. — 1962. — 1 plano ; 100x237 cm.

Consultado en: ASS, Urbanismo. — San Sebastián.

51

Plan de ordenación comarcal de San Sebastián : zonificación / [arquitecto: Alústiza ; letrado: Uhagón ; ingeniero de caminos: Zuazola] — *Escala 1:10000*. — 1962. — 1 plano ; 100x240 cm.

Consultado en: ASS, Urbanismo. — San Sebastián.

52

Plan de ordenación comarcal de San Sebastián : sistema viario / [arquitecto: Alústiza ; letrado: Uhagón ; ingeniero de

caminos: Zuazola] — *Escala 1:10000*. — 1962. — 1 plano ; 100x235 cm.

Consultado en: ASS, Urbanismo. — San Sebastián.

53

Plan de información de San Sebastián : distribución de industria, información / [arquitecto: Alústiza ; letrado: Uha-gón ; ingeniero de caminos: Zuazola] — *Escala 1:10000*. — 1962. — 1 plano ; 100x242 cm. — Incluye: superficie industrial en metros cuadrados por barrios.

Consultado en: ASS, Urbanismo. — San Sebastián.

54

[San Sebastián y su área periférica] : población y superficie edificada / [Fco. Javier Gómez Piñeiro]. — *Escala 1:10000*. — 1979. — 1 plano : col ; 65x84 cm.

Consultado en: INGEBA, Biblioteca. — San Sebastián.

55

[San Sebastián y su área periférica] : servicios culturales, sanitarios y hoteleros / [Fco. Javier Gómez Piñeiro]. — *Escala 1:10000*. — 1979. — 1 plano : col ; 65x84 cm.

Consultado en: INGEBA, Biblioteca. — San Sebastián.

56

[San Sebastián y su área periférica] : mapa de flujos de tráfico / [Fco. Javier Gómez Piñeiro]. — *Escala 1:10000*. — 1979. — 1 plano : col ; 65x84 cm.

Consultado en: INGEBA, Biblioteca. — San Sebastián.

57

[San Sebastián y su área periférica] : plano de evolución histórica / [Fco. Javier Gómez Piñeiro]. — *Escala 1:10000*. — 1979. — 1 plano : col ; 65x84 cm.

Consultado en: INGEBA, Biblioteca. — San Sebastián.

58

[San Sebastián y su área periférica] : usos del suelo / [Fco. Javier Gómez Piñeiro]. — *Escala 1:10000*. — 1979. — 1 plano : col ; 65x84 cm.

Consultado en: INGEBA, Biblioteca. — San Sebastián.

59

[San Sebastián y su área periférica] : modelo urbano de San Sebastián y su área periférica / [Fco. Javier Gómez Piñeiro]. — *Escala 1:10000*. — 1979. — 1 plano : col ; 65x84 cm.

Consultado en: INGEBA, Biblioteca. — San Sebastián.

60

[San Sebastián y su área periférica] : población y densidad por superficie construida / [Fco. Javier Gómez Piñeiro]. — *[Escala 1:10000]*. — 1979. — 1 plano : col ; 65x84 cm.

Consultado en: INGEBA, Biblioteca. — San Sebastián.

61

[San Sebastián y su área periférica] : servicios comerciales y financieros / [Fco. Javier Gómez Piñeiro]. — *[Escala 1:10000]*. — 1979. — 1 plano : col ; 65x84 cm.

Consultado en: INGEBA, Biblioteca. — San Sebastián.

62

[Terrenos cinegéticos de regimen especial : zona de seguridad : zona hospitales / Diputación Foral de Guipúzcoa]. — *Escala 1:10000*. — [1980]. — 1 plano : col ; 85x85 cm.

Consultado en: DFG, Montes. — San Sebastián.

63

San Sebastián : plano de la ciudad — *Escala [ca. 1:10000]*. — [Vitoria] : Gobierno Vasco, Departamento de Política Territorial, Transportes y Turismo, [1980]. — 1 plano : col ; 47x48 cm. — Incluye: callejero, distancias kilométricas e informaciones de interés turístico.

Consultado en: INGEBA, Biblioteca. — San Sebastián.

64

Estudio de ordenación del litoral de Guipúzcoa : San Sebastián : rutas turísticas / Diputación Foral de Guipúzcoa ; Eginai. — *Escala 1:10000*. — [1984]. — 1 plano ; 111x188 cm. Consultado en: DFG, Medio Ambiente (300/85). — San Sebastián.

65

Estudio de ordenación del litoral de Guipúzcoa : San Sebastián : actuaciones / Diputación Foral de Guipúzcoa ; Eginai. — *Escala 1:10000*. — [1984]. — 1 plano ; 111x188 cm. Consultado en: DFG, Medio Ambiente (300/85). — San Sebastián.

66

Estudio de ordenación del litoral de Guipúzcoa : Donostia-San Sebastián : red de abastecimiento y distribución, colectores principales / Diputación Foral de Guipúzcoa ; Eginai. — *Escala 1:10000*. — [1984]. — 1 plano ; 78x149 cm. Consultado en: DFG, Medio Ambiente. — San Sebastián.

67

Estudio de ordenación del litoral de Guipúzcoa : San Sebastián... zonas ambientales de las playas de Gros, La Concha y Ondarreta / Diputación Foral de Guipúzcoa ; Eginai. — *Escala 1:10000*. — [1984]. — 1 plano ; 30x58 cm. Consultado en: DFG, Medio Ambiente (300/85). — San Sebastián.

68

Plan integral de abastecimiento y saneamiento Territorio Histórico de Guipúzcoa : esquema básico saneamiento San Sebastián / Diputación Foral de Guipúzcoa ; Sener. — *Escala 1:10000*. — 1985. — 1 plano en 2 hojas ; 60x85 cm. Consultado en: DFG, Medio Ambiente. — San Sebastián.

69

Plan integral de abastecimiento y saneamiento Territorio Histórico de Guipúzcoa : esquema básico saneamiento bahía de Pasaia / Diputación Foral de

Guipúzcoa ; Sener. — *Escala 1:10000*. — 1985. — 1 plano ; 60x85 cm. Consultado en: DFG, Medio Ambiente. — San Sebastián.

70

Plan integral de abastecimiento y saneamiento Territorio Histórico de Guipúzcoa : esquema básico saneamiento Lasarte-Usurbil / Diputación Foral de Guipúzcoa ; Sener. — *Escala 1:10000*. — 1985. — 1 plano ; 60x85 cm. Consultado en: DFG, Medio Ambiente. — San Sebastián.

71

Plan integral de abastecimiento y saneamiento Territorio Histórico de Guipúzcoa : esquema básico abastecimiento comarca de S. Sebastián / Diputación Foral de Guipúzcoa ; Sener. — *Escala 1:10000*. — 1985. — 1 plano en 5 hojas ; 60x85 cm. Consultado en: DFG, Medio Ambiente. — San Sebastián.

72

San Sebastián : plano de la ciudad / [Centro de Atracción y Turismo]. — *Escala [1:10000]*. — San Sebastián : el Centro : [1988]. — 1 plano : col. ; 46x48 cm. — Patrocinada: Caja de Ahorros Municipal. — Incluye: Relación de las calles de San Sebastián e informaciones generales de interés turístico. Consultado en: INGEBA, Biblioteca. — San Sebastián.

73

[Terrenos cinegéticos de regimen especial : zona de Seguridad : Ulia / Diputación Foral de Guipúzcoa]. — *Escala 1:5000*. — [S. a.]. — 1 plano : col. ; 48x92 cm. Consultado en: DFG, Montes. — San Sebastián.

74

Plan general de San Sebastián : electricidad, información : nueva red subterránea de San Sebastián / [arquitecto: Alústiza ; letrado: Uhagón ; ingeniero de caminos: Zuazola] — *[Escala 1:4000]*. —

1962. — 1 plano ; 85x90 cm. — Planimétrico.
Consultado en: ASS, Urbanismo. — San Sebastián.

75

Plano de la ciudad de San Sebastián
/ Proyectado y dibujado por Antonio Margalé Gracia y Rafael Margalé Herrero. — *Escala aproximada 1:5000*. — [San Sebastián] : Caja de Ahorros Municipal, 1969. — 1 plano : col. ; 99x130 cm. — 90 aniversario de la fundación de la Caja de Ahorros Municipal de San Sebastián.
Consultado en: INGEBA, Biblioteca. — San Sebastián.

76

[San Sebastián y su área periférica] : San Sebastián : anexo localización / Fco. Javier Gómez Piñeiro — *Escala 1:5000*. — 1978. — 1 plano en 4 hojas : col. ; 87x120 cm.
Consultado en: INGEBA, Biblioteca. — San Sebastián.

77

[San Sebastián y su área periférica] : San Sebastián : evolución histórica / Fco. Javier Gómez Piñeiro — *Escala 1:5000*. — 1978. — 1 plano en 4 hojas : col. ; 87x120 cm.
Consultado en: INGEBA, Biblioteca. — San Sebastián.

78

[San Sebastián y su área periférica] : San Sebastián : utilización del suelo / Fco. Javier Gómez Piñeiro — *Escala 1:5000*. — 1978. — 1 plano en 4 hojas : col. ; 87x120 cm.
Consultado en: INGEBA, Biblioteca. — San Sebastián.

79

[San Sebastián y su área periférica] : San Sebastián : altura de los edificios / Fco. Javier Gómez Piñeiro — *Escala 1:5000*. — 1978. — 1 plano en 4 hojas : col. ; 87x120 cm.
Consultado en: INGEBA, Biblioteca. — San Sebastián.

80

[San Sebastián y su área periférica] : San Sebastián : nº de viviendas por edificio-portal / Fco. Javier Gómez Piñeiro — *Escala 1:5000*. — 1978. — 1 plano en 4 hojas : col. ; 87x120 cm.
Consultado en: INGEBA, Biblioteca. — San Sebastián.

81

[San Sebastián y su área periférica] : San Sebastián : nº de locales por edificio-portal / Fco. Javier Gómez Piñeiro — *Escala 1:5000*. — 1978. — 1 plano en 4 hojas : col. ; 87x120 cm.
Consultado en: INGEBA, Biblioteca. — San Sebastián.

82

[San Sebastián y su área periférica] : San Sebastián : nº de locales [comerciales] por edificio-portal / Fco. Javier Gómez Piñeiro — *Escala 1:5000*. — 1978. — 1 plano en 4 hojas : col. ; 87x120 cm.
Consultado en: INGEBA, Biblioteca. — San Sebastián.

83

[San Sebastián y su área periférica] : San Sebastián : banca y sanidad / Fco. Javier Gómez Piñeiro — *Escala 1:5000*. — 1978. — 1 plano en 4 hojas : col. ; 87x120 cm.
Consultado en: INGEBA, Biblioteca. — San Sebastián.

84

[San Sebastián y su área periférica] : San Sebastián : transportes y comunicaciones / Fco. Javier Gómez Piñeiro — *Escala 1:5000*. — 1978. — 1 plano en 4 hojas : col. ; 87x120 cm.
Consultado en: INGEBA, Biblioteca. — San Sebastián.

85

[San Sebastián y su área periférica] : San Sebastián : comercio textil y artículos de piel / Fco. Javier Gómez Piñeiro — *Escala 1:5000*. — 1978. — 1 plano en 4 hojas : col. ; 87x120 cm.
Consultado en: INGEBA, Biblioteca. — San Sebastián.

86

[San Sebastián y su área periférica] :
San Sebastián : esparcimiento y hostelería / Fco. Javier Gómez Piñeiro — *Escala 1:5000*. — 1978. — 1 plano en 4 hojas : col. ; 87x120 cm.
 Consultado en: INGEBA, Biblioteca. — San Sebastián.

87

[San Sebastián y su área periférica] :
San Sebastián : comercio de la alimentación / Fco. Javier Gómez Piñeiro — *Escala 1:5000*. — 1978. — 1 plano en 4 hojas : col. ; 87x120 cm.
 Consultado en: INGEBA, Biblioteca. — San Sebastián.

88

[San Sebastián y su área periférica] :
San Sebastián : servicios personales y domésticos / Fco. Javier Gómez Piñeiro — *Escala 1:5000*. — 1978. — 1 plano en 4 hojas : col. ; 87x120 cm.
 Consultado en: INGEBA, Biblioteca. — San Sebastián.

89

[San Sebastián y su área periférica] :
San Sebastián : [construcción y fotografía] / Fco. Javier Gómez Piñeiro — *Escala 1:5000*. — 1978. — 1 plano en 4 hojas : col. ; 87x120 cm.
 Consultado en: INGEBA, Biblioteca. — San Sebastián.

90

[San Sebastián y su área periférica] :
San Sebastián : decoración y artículos para el hogar / Fco. Javier Gómez Piñeiro — *Escala 1:5000*. — 1978. — 1 plano en 4 hojas : col. ; 87x120 cm.
 Consultado en: INGEBA, Biblioteca. — San Sebastián.

91

[San Sebastián y su área periférica] :
San Sebastián : comercio del automóvil / Fco. Javier Gómez Piñeiro — *Escala 1:5000*. — 1978. — 1 plano en 4 hojas : col. ; 87x120 cm.
 Consultado en: INGEBA, Biblioteca. — San Sebastián.

92

[San Sebastián y su área periférica] :
San Sebastián : papel y artes gráficas / Fco. Javier Gómez Piñeiro — *Escala 1:5000*. — 1978. — 1 plano en 4 hojas : col. ; 87x120 cm.
 Consultado en: INGEBA, Biblioteca. — San Sebastián.

93

[San Sebastián y su área periférica] :
San Sebastián : sector escolar / Fco. Javier Gómez Piñeiro — *Escala 1:5000*. — 1978. — 1 plano en 4 hojas : col. ; 87x120 cm.
 Consultado en: INGEBA, Biblioteca. — San Sebastián.

94

Modificación de elementos de plan general de San Sebastián y Urrutia : plan especial de la Vega de Zubieta : sectores / Ayto. San Sebastián ; arquitectos: A. de la Hoz, L. Nieva... [et al.]. — *Escala 1:5000*. — 1982. — 1 plano ; 83x77 cm.
 Consultado en: DFG, Urbanismo. — San Sebastián.

95

[Estudio sobre la viabilidad de la distribución de gas natural para usos domésticos-comerciales en el Territorio Histórico de Guipúzcoa : distribución de gas : San Sebastián / Ayuntamiento de San Sebastián. — *Escala 1:5000*. — 1984. — 1 plano ; 85x159 cm.
 Consultado en: DFG, Medio Ambiente. — San Sebastián.

96

[Estudio de ordenación del litoral de Guipúzcoa] : Gros / [Diputación Foral de Guipúzcoa ; Eginai]. — *Escala [1:5000]*. — [1984]. — 1 plano ; 31x42 cm.
 Consultado en: DFG, Medio Ambiente (300/85). — San Sebastián.

97

Distribución de gas / Ayuntamiento de San Sebastián. — Actualizado 1988. — *Escala 1:5000*. — 1984. — 1 plano ; 105x160 cm.
 Consultado en: Fábrica Municipal de Gas. — San Sebastián.

98

Plan integral de abastecimiento y saneamiento Territorio Histórico de Guipúzcoa : inversiones saneamiento bahía de Pasaia : trazado en planta / Diputación Foral de Guipúzcoa ; Sener. — *Escala 1:10000*. — 1985. — 1 plano en 2 hojas ; 60x85 cm.

Consultado en: DFG, Medio Ambiente. — San Sebastián.

99

Plan integral de abastecimiento y saneamiento Territorio Histórico de Guipúzcoa : emisario San Sebastián Este-Pasaia / Diputación Foral de Guipúzcoa ; Sener. — *Escala 1:5000*. — [1985]. — 1 plano ; 60x85 cm. — Incluye: planta de tratamiento primario escala 1:2000 ; perfil longitudinal del emisario (zona terrestre) durante la construcción escala 1:1000 ; perfil longitudinal escalas 1:5000 y 1:1000.

Consultado en: DFG, Medio Ambiente. — San Sebastián.

100

Plan integral de abastecimiento y saneamiento Territorio Histórico de Guipúzcoa : emisario San Sebastián Oeste / Diputación Foral de Guipúzcoa ; Sener. — *Escala 1:5000*. — [1985]. — 1 plano ; 60x85 cm. — Incluye: planta de pretamiento y bombeo ; perfil longitudinal escala horizontal 1:5000 y vertical 1:1000 ; emisario anclado al lecho rocoso escala 1:50. Consultado en: DFG, Medio Ambiente. — San Sebastián.

101

Plan integral de abastecimiento y saneamiento Territorio Histórico de Guipúzcoa : interceptor Igara-Añorga : trazado en planta / Diputación Foral de Guipúzcoa ; Sener. — *Escala 1:5000*. — 1985. — 1 plano en 2 hojas ; 60x85 cm.

Consultado en: DFG, Medio Ambiente. — San Sebastián.

102

[Líneas de puestos de caza] : San Sebastián. — *Escala 1:5000*. — [1985]. — 6 hojas ; 56x75 cm.

Consultado en: DFG, Montes. — San Sebastián.

103

[Líneas de puestos de caza] : Astigarraga / Sociedad de caza Gure-Izarra. — *Escala 1:5000*. — 1985. — 3 hojas ; 56x75 cm.

Consultado en: DFG, Montes. — San Sebastián.

104

Plan general de San Sebastián : red de distribución de gas, información : [Amara, Eguia, Ategorrita / Arquitecto: Alústiza]. — *Escala 1:2000*. — 1962. — 1 plano ; 100x177 cm.

Consultado en: ASS, Urbanismo. — San Sebastián.

105

Plan general de San Sebastián : Ayete Miraconcha : red de distribución de gas / [arquitecto: Alústiza ; letrado: Uha-gón ; ingeniero de caminos: Zuazola] — *Escala 1:2000*. — 1962. — 1 plano ; 100x150 cm.

Consultado en: ASS, Urbanismo. — San Sebastián.

106

Plan general de San Sebastián : red de distribución de gas, información : [barrio del Antiguo / Arquitecto: Alústiza]. — *Escala 1:2000*. — 1962. — 1 plano ; 100x160 cm.

Consultado en: ASS, Urbanismo. — San Sebastián.

107

Plan general de San Sebastián : red de distribución de gas, información : [casco urbano / Arquitecto: Alústiza]. — *Escala 1:2000*. — 1962. — 1 plano ; 100x217 cm.

Consultado en: ASS, Urbanismo. — San Sebastián.

108

Plan general de San Sebastián : red de distribución de gas, información : [Igueldo / Arquitecto: Alústiza]. — *Escala 1:2000*. — 1962. — 1 plano ; 100x235 cm.

Consultado en: ASS, Urbanismo. — San Sebastián.

109

Plan general de San Sebastián : emplazamiento de comercios, información : [casco urbano / Arquitecto: Alústiza]. — *Escala 1:2000.* — 1962. — 1 plano ; 100x220 cm.

Consultado en: ASS, Urbanismo. — San Sebastián.

110

Plan general de San Sebastián : emplazamiento de almacenes e industrias, información / [arquitecto: Alústiza ; letrado: Uhagón ; ingeniero de caminos: Zuzola] — *Escala 1:2000.* — 1962. — 1 plano ; 100x230 cm.

Consultado en: ASS, Urbanismo. — San Sebastián.

111

San Sebastián : Plan especial área «R» : Ordenanzas / Rafael Moneo Valles... [et al.]. — *Escala 1:2000.* — 1977. — 1 plano ; 60x105 cm + ordenanzas (30 p. ; 30 cm.). — Conjuntos urbanos permanentes, edificios permanentes, edificios modernos, edificios derribables, solares vacíos, planes... Consultado en: ASS, Negociado de Urbanismo. — San Sebastián.

112

Servicio de aguas / Ayuntamiento de San Sebastián ; Ingeniero de Caminos: P. Lapazarán. — *Escala 1:2000.* — [1983]. — 1 plano en 23 hojas ; 111x78 cm.

Consultado en: Ayuntamiento de San Sebastián. — San Sebastián.

113

Modificación de elementos de plan general de San Sebastián y Usurbil : casco de Zubieta : ordenación : alineaciones / Ayto. San Sebastián ; arquitectos: A. de la Hoz, L. Nieva... [et al.]. — *Escala 1:1000.* — 1982. — 1 plano ; 43x78 cm. Consultado en: DFG, Urbanismo. — San Sebastián.

114

Servicio de saneamiento (redes pluviales y fecales) : término municipal de San Sebastián / Ayuntamiento de San Sebastián ; Construcciones y Contratas ; Ingeniero de Caminos: P. Lapazarán. — *Es-*

cala 1:1000. — 1983. — 1 plano en 56 hojas ; 117x80 cm.

Consultado en: Ayuntamiento de San Sebastián. — San Sebastián.

115

Alumbrado público : término municipal de San Sebastián / Ayuntamiento de San Sebastián ; Ingeniero de Caminos: P. Lapazarán. — *Escala 1:1000.* — 1983. — 1 plano en 55 hojas ; 118x82 cm.

Consultado en: Ayuntamiento de San Sebastián. — San Sebastián.

116

Plan integral de abastecimiento y saneamiento Territorio Histórico de Guipúzcoa : conducciones de abastecimiento de Artikutza : tramo Artikutza-Malbazar, planta y perfil longitudinal / Diputación Foral de Guipúzcoa ; Sener. — *Escala 1:1000.* — 1985. — 1 plano en 10 hojas ; 60x85 cm. — Incluye: perfil longitudinal a escala horizontal 1:1000, vertical 1:400.

Consultado en: DFG, Medio Ambiente. — San Sebastián.

117

Plan integral de abastecimiento y saneamiento Territorio Histórico de Guipúzcoa : conducciones de abastecimiento de Artikutza : tramo Malbazar-Sifón bis-bis, planta y perfil longitudinal / Diputación Foral de Guipúzcoa ; Sener. — *Escala 1:1000.* — 1985. — 1 plano en 4 hojas ; 60x85 cm. — Incluye: perfil longitudinal a escala horizontal 1:1000, vertical 1:400.

Consultado en: DFG, Medio Ambiente. — San Sebastián.

118

Plan integral de abastecimiento y saneamiento Territorio Histórico de Guipúzcoa : conducciones de abastecimiento de Artikutza : tramo Sifón bis-bis-Depuradora, planta y perfil longitudinal / Diputación Foral de Guipúzcoa ; Sener. — *Escala 1:1000.* — 1985. — 1 plano en 3 hojas ; 60x85 cm. — Incluye: perfil longitudinal a escala horizontal 1:1000, vertical 1:400.

Consultado en: DFG, Medio Ambiente. — San Sebastián.

119

Plano callejero : San Sebastián / Neurri. — *Escala 1:1000.* — [1986-]. — 1 plano en 130 hojas ; 110x75 cm.

Consultado en: Ayuntamiento de San Sebastián. — San Sebastián.

120

Distribución de gas / Ayuntamiento de San Sebastián. — Actualizado 1988. — *Escala 1:500.* — 1984. — 1 plano en 51 hojas ; 83x116 cm.

Consultado en: Fábrica Municipal de Gas. — San Sebastián.

121

Red subterránea a M[edia] T[ensión] y B[aja] T[ensión] : sector... : San Sebastián / Iberduero, San Sebastián. — *Escala 1:500.* — 1984. — 350 planos : col. ; 60x84 cm. + planos de redes subterráneas no incluidas en planos de sector (13 planos ; 60x84 cm.). — Planimétrico. — Incluye esquema de las arquetas de registro y de salida del centro de transformación. — Digitalizado en 1987. — Incluye al actual municipio de Astigarraga.

Consultado en: Iberduero, Guetaria 13. — San Sebastián.

70 SEGURA

CARTOGRAFIA DE BASE, MATEMATICA, GEODESICA

1

Plano general [catastral] : Segura / Ministerio de Hacienda, Servicio de Valoración Urbana. — *Escala 1:5000.* — [1970]. — 1 plano en 6 hojas ; 64x87 cm. — Planimétrico.

Consultado en: DFG, Hacienda Foral. — San Sebastián.

2

Normas subsidiarias de planeamiento de Segura : morfología y relieve cada 100 mts. / Propietario: Ayuntamiento de Segura ; arquitecto: Ramón Alústiza. — *Escala 1:5000.* — 1980. — 1 plano ; 130x84 cm.

Consultado en: DFG, Urbanismo. — San Sebastián.

3

[Catastro de riqueza rústica : Segura / Diputación Foral de Guipúzcoa ; Neurri]. — *Escala aproximada [1:7000].* — [1984-]. — 7 fotografías aéreas : col. ; 33x31 cm + fichas técnicas por parcela. — Vuelo de base: 1983. — Datos catastrales de 1954. — Fichas técnicas actualizadas. — Reducción de la fotografía aérea a escala 1:3000.

Consultado en: DFG, Hacienda Foral. — San Sebastián.

4

[Catastro de riqueza rústica : Segura / Diputación Foral de Guipúzcoa ; Neurri]. — *Escala aproximada [1:3000].* — [1984-]. — 7 fotografías aéreas : col. ; 71x71 cm. + fichas técnicas por parcela. — Vuelo de base: 1983. — Datos catastrales de 1954. — Fichas técnicas actualizadas.

Consultado en: DFG, Hacienda Foral. — San Sebastián.

5

[Segura] : embalse del Alto Oria : [plano parcelario] . — *Escala 1:1000*. — [1970]. — 1 plano en 3 hojas ; dimensiones varias.

Consultado en: Ayto. de Segura. — Segura.

6

[Segura] : embalse del Alto Oria : [plano topográfico] . — *Escala 1:1000*. — [1970]. — 1 plano en 3 hojas ; dimensiones varias.

Consultado en: Ayto. de Segura. — Segura.

7

[Segura : plano topográfico / Ayuntamiento de Segura]. — *Escala 1:1000*. — [1970]. — 1 plano en 3 hojas ; dimensiones varias.

Consultado en: Ayto. de Segura. — Segura.

8

Segura : [plano parcelario / Ayuntamiento de Segura]. — *Escala 1:1000*. — 1973. — 1 plano ; 98x215 cm.

Consultado en: Ayto. de Segura. — Segura.

9

Normas subsidiarias de planeamiento de Segura : plano parcelario / Propietario: Ayuntamiento de Segura ; arquitecto: Ramón Alústiza. — *Escala 1:1000*. — 1980. — 1 plano ; 95x212 cm.

Consultado en: DFG, Urbanismo. — San Sebastián.

10

[Segura : levantamiento taquimétrico / Antonio Alonso Iraola]. — *Escala 1:200*. — 1987. — 1 plano : col. ; 112x330 cm.

Consultado en: Ayto. de Segura. — Segura.

CARTOGRAFIA FISIOGRAFICA

11

[Proyecto de] presa de Barrendiola, estudio de canteras : plano fotogeológico / Confederación Hidrográfica del Norte de España ; Geotecnia y Cimientos... [et al.].

— *Escala aproximada [1:30000]*. — 1973. — 1 plano ; 52x93 cm.

Consultado en: DFG, Medio Ambiente. — San Sebastián.

CARTOGRAFIA SOCIO-ECONOMICA

12

Normas subsidiarias de planeamiento de Segura : infraestructura : evolución del I. MD. / Propietario: Ayuntamiento de Segura ; arquitecto: Ramón Alústiza. — *Escala 1:10000*. — 1980. — 1 plano ; 83x80 cm.

Consultado en: DFG, Urbanismo. — San Sebastián.

13

Plan de aprovechamiento de los recursos turísticos de los municipios no costeros de Guipúzcoa : comarca «Goierri»: planta de aprovechamiento, necesidades / Secretaría de Estado de Turismo ; Ocínco-Eginai. — *Escala aproximada [1:14000]*. — 1981. — 1 plano ; 67x59 cm.

Consultado en: DFG, Medio Ambiente. — San Sebastián.

14

Plan de aprovechamiento de los recursos turísticos de los municipios no costeros de Guipúzcoa : comarca «Goierri»: recursos y oferta turística, situación actual / Secretaría de Estado de Turismo ; Ocínco-Eginai. — *Escala aproximada [1:14000]*. — 1981. — 1 plano ; 67x54 cm.

Consultado en: DFG, Medio Ambiente. — San Sebastián.

15

Normas subsidiarias de planeamiento de Segura : clasificación del suelo / Propietario: Ayuntamiento de Segura ; arquitectos: J. Ignacio Linazasoro, Enrique Muga. — *Escala 1:10000*. — 1984. — 1 plano ; 42x87 cm.

Consultado en: DFG, Urbanismo. — San Sebastián.

16

Normas subsidiarias de planeamiento : Segura : distribución del caserío en el término municipal / Propietario: Ayuntamiento de Segura ; arquitectos: J. Ignacio Linazasoro, Enrique Muga. — *Escala 1:10000*. — 1984. — 1 plano ; 42x108 cm. Consultado en: DFG, Urbanismo. — San Sebastián.

17

Plan integral de abastecimiento y saneamiento Territorio Histórico de Guipúzcoa : esquema básico : abastecimiento Goiherri / Diputación Foral de Guipúzcoa ; Sener. — *Escala 1:10000*. — 1985. — 1 plano en 3 hojas ; 60x85 cm. Consultado en: DFG, Medio Ambiente. — San Sebastián.

18

Plan de regulación y utilización de recursos hidráulicos de la provincia de Guipúzcoa : Alto Oria / MOPU ; Diputación Provincial de Guipúzcoa... [et al.]. — *Escala 1:5000*. — 1971. — 1 plano ; 53x77 cm. Consultado en: DFG, Medio Ambiente. — San Sebastián.

19

Estudio urbanístico y recogida de información urbanística básica de 36 municipios de la provincia de Guipúzcoa : definición de criterios para su ordenación urbana : estudio urbanístico de Segura : información urbanística / Ministerio de la Vivienda, Dirección General de Urbanismo ; Estudio Medem. — *Escala 1:5000*. — 1977. — 1 plano ; 135x94 cm. Consultado en: DFG, Urbanismo. — San Sebastián.

20

Ayuntamiento de Segura : planos de información de las redes de servicios municipales : plano de captaciones : alimentación-depósitos / Ayuntamiento de Segura ; Kemen. — *Escala 1:5000*. — [1980]. — 1 plano ; 111x111 cm. Consultado en: Ayto. de Segura. — Segura.

21

Segura : proyecto de mejora de servicios y caminos municipales : planta general de caminos / Ayuntamiento de Segura ; ingeniero de caminos, canales y puertos: Pedro María Azkue Elósegi. — *Escala 1:5000*. — 1981. — 1 plano ; 30x44 cm. Consultado en: Ayto. de Segura. — Segura.

22

Estudio y comparación de alternativas para abastecimiento y otros usos de agua en la comarca del Goiherri : embalse del Alto Oria / Diputación Foral de Guipúzcoa ; ingeniero: José María Elósegi. — *Escala 1:5000*. — 1982. — 1 plano ; 60x85 cm. Consultado en: DFG, Medio Ambiente. — San Sebastián.

23

Normas subsidiarias de planeamiento : Segura : ordenación de suelo no urbanizable / Propietario: Ayuntamiento de Segura ; arquitectos: J. Ignacio Linazasoro, Enrique Muga. — *Escala 1:5000*. — 1984. — 1 plano ; 84x135 cm. Consultado en: DFG, Urbanismo. — San Sebastián.

24

Normas subsidiarias de planeamiento : Segura : estructura orgánica del territorio : sistemas generales y usos globales / Propietario: Ayuntamiento de Segura ; arquitectos: J. Ignacio Linazasoro, Enrique Muga. — *Escala 1:5000*. — 1984. — 1 plano ; 84x136 cm. Consultado en: DFG, Urbanismo. — San Sebastián.

25

Plan integral de abastecimiento y saneamiento Territorio Histórico de Guipúzcoa : conducciones de abastecimiento del Goiherri : derivación a Segura : planta y perfil longitudinal / Diputación Foral de Guipúzcoa ; Sener. — *Escala 1:2000*. — 1985. — 1 plano en 3 hojas ; 60x85 cm. — Incluye: perfil longitudinal escala vertical 1:400 y horizontal 1:2000. Consultado en: DFG, Medio Ambiente. — San Sebastián.

26

Normas subsidiarias de planeamiento de Segura : infraestructura existente : locales públicos comerciales e industriales / Propietario: Ayuntamiento de Segura ; arquitecto: Ramón Alústiza. — *Escala 1:1000*. — 1980. — 3 planos ; 87x152 cm.

Consultado en: DFG, Urbanismo. — San Sebastián.

27

Normas subsidiarias de planeamiento de Segura : infraestructura existente : abastecimiento de agua / Propietario: Ayuntamiento de Segura ; arquitecto: Ramón Alústiza. — *Escala 1:1000*. — 1980. — 3 planos ; 87x152 cm.

Consultado en: DFG, Urbanismo. — San Sebastián.

28

Normas subsidiarias de planeamiento de Segura : infraestructura existente : distribución eléctrica : red de saneamiento / Propietario: Ayuntamiento de Segura ; arquitecto: Ramón Alústiza. — *Escala 1:1000*. — 1980. — 3 planos ; 92x152 cm.

Consultado en: DFG, Urbanismo. — San Sebastián.

29

Normas subsidiarias de planeamiento de Segura : infraestructura existente en el término municipal : electricidad y agua / Propietario: Ayuntamiento de Segura ; arquitecto: Ramón Alústiza. — *Escala 1:5000*. — 1980. — 5 planos ; 52x90 cm.

Consultado en: DFG, Urbanismo. — San Sebastián.

30

Ayuntamiento de Segura : planos de información de las redes de servicios municipales : red de saneamiento / Ayuntamiento de Segura ; Kemen. — *Escala 1:1000*. — [1980]. — 1 plano ; 110x80 cm.

Consultado en: Ayto. de Segura. — Segura.

31

Ayuntamiento de Segura : planos de información de las redes de servicios

municipales : red de distribución [de agua] / Ayuntamiento de Segura ; Kemen. — *Escala 1:1000*. — [1980]. — 1 plano ; 110x80 cm.

Consultado en: Ayto. de Segura. — Segura.

32

Ayuntamiento de Segura : planos de información de las redes de servicios municipales : red de alumbrado público / Ayuntamiento de Segura ; Kemen. — *Escala 1:1000*. — [1980]. — 1 plano ; 110x80 cm.

Consultado en: Ayto. de Segura. — Segura.

33

Recogida de datos de saneamiento : red de saneamiento : Segura / Diputación de Guipúzcoa ; Gain ; Angel de Simón Arasti. — *Escala 1:1000*. — 1983. — 1 plano en 2 hojas ; 60x82 cm.

Consultado en: DFG, Medio Ambiente. — San Sebastián.

34

Recogida de datos de saneamiento : bajantes de pluviales : Segura / Diputación de Guipúzcoa ; Gain ; Angel de Simón Arasti. — *Escala 1:1000*. — 1983. — 1 plano en 2 hojas ; 60x82 cm.

Consultado en: DFG, Medio Ambiente. — San Sebastián.

35

Normas subsidiarias de planeamiento de Segura : topográfico área urbana : estado actual / Propietario: Ayuntamiento de Segura ; arquitectos: J. Ignacio Linazasoro, Enrique Muga. — *Escala 1:1000*. — 1984. — 1 plano ; 42x202 cm.

Consultado en: DFG, Urbanismo. — San Sebastián.

36

Normas subsidiarias de planeamiento de Segura : plano de delimitación del suelo urbanizable : estado actual / Propietario: Ayuntamiento de Segura ; arquitectos: J. Ignacio Linazasoro, Enrique Muga. — *Escala 1:1000*. — 1984. — 1 plano ; 42x84 cm.

Consultado en: DFG, Urbanismo. — San Sebastián.

37

Normas subsidiarias de planeamiento : Segura : superposición de alineaciones : estado actual : propuestas de ordenación / Propietario: Ayuntamiento de Segura ; arquitectos: J. Ignacio Linazasoro, Enrique Muga. — *Escala 1:1000*. — 1984. — 1 plano ; 42x198 cm.
Consultado en: DFG, Urbanismo. — San Sebastián.

38

Normas subsidiarias de planeamiento : Segura : delimitación de suelo urbano : sectores de planeamiento / Propietario: Ayuntamiento de Segura ; arquitectos: J. Ignacio Linazasoro, Enrique Muga. — *Escala 1:1000*. — 1984. — 1 plano ; 42x198 cm.
Consultado en: DFG, Urbanismo. — San Sebastián.

39

Normas subsidiarias de planeamiento : Segura : estructura tipológica del casco : planta de cubiertas / Propietario: Ayuntamiento de Segura ; arquitectos: J. Ignacio Linazasoro, Enrique Muga. — *Escala 1:1000*. — 1984. — 1 plano ; 42x136 cm.
Consultado en: DFG, Urbanismo. — San Sebastián.

40

Normas subsidiarias de planeamiento : Segura : estructura tipológica del casco : plantas superiores / Propietario: Ayuntamiento de Segura ; arquitectos: J. Ignacio Linazasoro, Enrique Muga. — *Escala 1:1000*. — 1984. — 1 plano ; 42x104 cm.
Consultado en: DFG, Urbanismo. — San Sebastián.

41

Normas subsidiarias de planeamiento : Segura : estructura tipológica del casco : plantas bajas / Propietario: Ayuntamiento de Segura ; arquitectos: J. Ignacio Linazasoro, Enrique Muga. — *Escala 1:1000*. — 1984. — 1 plano ; 42x107 cm.
Consultado en: DFG, Urbanismo. — San Sebastián.

42

Red subterránea a M[edia] T[ensión] y B[aja] T[ensión] : Segura : sector... / Iberduero, San Sebastián. — *Escala 1:500*. — 198?. — 3 planos : col. ; 60x84 cm. — Planimétrico. — Incluye esquema de las arquetas de registro y de salida del centro de transformación. — Prevista su digitalización en 1989.
Consultado en: Iberduero, Guetaria 13. — San Sebastián.

71 TOLOSA

CARTOGRAFIA DE BASE, MATEMATICA, GEODESICA

1

Bases de revisión del plan general : medidas urbanísticas y normas de ordenación en Tolosa : informe ecológico del área rural de Tolosa : parcelario del suelo en el área rural en 1956 / Ayuntamiento de Tolosa ; arquitectos: Angel Martín, Manuel Sola-Morales. — *Esca-*

la 1:10000. — 1980. — 1 plano en 2 hojas ; 84x128 y 71x75 cm.
Consultado en: DFG, Urbanismo. — San Sebastián.

2

Bases de revisión del plan general : medidas urbanísticas y normas de ordenación en Tolosa : análisis de la estructura parcelaria del área rural en el barrio de Auzotxikia, San Sebastián / Ayuntamiento de Tolosa ; arquitectos: An-

gel Martín, Manuel Sola-Morales. — *Escala 1:10000*. — 1980. — 1 plano ; 43x72 cm.

Consultado en: DFG, Urbanismo. — San Sebastián.

3

Bases de revisión del plan general : medidas urbanísticas y normas de ordenación en Tolosa : análisis de la estructura parcelaria del área rural en el barrio de Urkizu / Ayuntamiento de Tolosa ; arquitectos: Angel Martín, Manuel Sola-Morales. — *Escala 1:10000*. — 1980. — 1 plano ; 43x72 cm.

Consultado en: DFG, Urbanismo. — San Sebastián.

4

Bases de revisión del plan general : medidas urbanísticas y normas de ordenación en Tolosa : análisis de la estructura parcelaria del área rural en el barrio de Montescue / Ayuntamiento de Tolosa ; arquitectos: Angel Martín, Manuel Sola-Morales. — *Escala 1:10000*. — 1980. — 1 plano ; 43x72 cm.

Consultado en: DFG, Urbanismo. — San Sebastián.

5

Normas subsidiarias de planeamiento de Tolosa : análisis de la estructura parcelaria del área rural en el barrio de Auzotxikia [y] San Esteban / Ayuntamiento de Tolosa ; arquitectos: Angel Martín, Manuel Sola-Morales. — *Escala 1:10000*. — 1981. — 1 plano ; 43x73 cm.

Consultado en: DFG, Urbanismo. — San Sebastián.

6

Normas subsidiarias de planeamiento de Tolosa : análisis de la estructura parcelaria del área rural en el barrio de Montescue / Ayuntamiento de Tolosa ; arquitectos: Angel Martín, Manuel Sola-Morales. — *Escala 1:10000*. — 1981. — 1 plano ; 43x73 cm.

Consultado en: DFG, Urbanismo. — San Sebastián.

7

Normas subsidiarias de planeamiento de Tolosa : análisis de la estructura parcelaria del área rural en el barrio de Urkizu / Ayuntamiento de Tolosa ; arquitectos: Angel Martín, Manuel Sola-Morales. — *Escala 1:10000*. — 1981. — 1 plano ; 43x73 cm.

Consultado en: DFG, Urbanismo. — San Sebastián.

8

Normas subsidiarias de planeamiento de Tolosa : informe ecológico en el área rural de Tolosa : parcelación del suelo en el área rural en 1956 / Ayuntamiento de Tolosa ; arquitectos: Angel Martín, Manuel Sola-Morales. — *Escala 1:10000*. — 1981. — 1 plano en 2 hojas ; 84x128 y 71x75 cm.

Consultado en: DFG, Urbanismo. — San Sebastián.

9

Plano general [catastral] : Tolosa / Ministerio de Hacienda, Servicio de Valoración Urbana. — *Escala 1:5000*. — [1970]. — 1 plano en 42 hojas ; 61x81 cm. — Planimétrico.

Consultado en: DFG, Hacienda Foral. — San Sebastián.

10

[Catastro de riqueza rústica : Tolosa / Diputación Foral de Guipúzcoa ; Neumi]. — *Escala aproximada [1:7000]*. — [1984 -]. — 22 fotografías aéreas : col. ; 33x31 cm. + fichas técnicas por parcela. — Vuelo de base: 1983. — Datos catastrales de 1954. — Fichas técnicas actualizadas. — Reducción de la fotografía aérea a escala 1:3000.

Consultado en: DFG, Hacienda Foral. — San Sebastián.

11

Normas subsidiarias de planeamiento de Tolosa : marco topográfico del área urbana / Ayuntamiento de Tolosa ; arquitecto: Angel Martín. — *Escala 1:5000*. — 1984. — 1 plano ; 42x116 cm.

Consultado en: DFG, Urbanismo. — San Sebastián.

12

[Cascos urbanos de] Tolosa-Ibarra / Diputación Foral de Guipúzcoa, Cartografía. — *Escala 1:5000* — [1985] — 1 plano ; 60x84 cm. — Vuelo de base 1983. — Coordenadas UTM. — Derivado del plano a escala 1:5000 de la provincia. Consultado en: DFG, Información Territorial.

13

[Casco urbano de] : Tolosa / [Ayuntamiento de Tolosa] ; Neurri. — *Escala 1:2000*. — 1980. — 1 plano en 6 hojas ; 58x106 cm. Consultado en: Ayuntamiento de Tolosa. — Tolosa.

14

[Catastro de riqueza rústica : Tolosa / Diputación Foral de Guipúzcoa ; Neurri]. — *Escala aproximada [1:3000]*. — [1984 -]. — 22 fotografías aéreas : col. ; 71x71 cm. + fichas técnicas por parcela. — Vuelo de base: 1983. — Datos catastrales de 1954. — Fichas técnicas actualizadas. Consultado en: DFG, Hacienda Foral. — San Sebastián.

15

Plano parcelario [catastral] : Tolosa / Ministerio de Hacienda, Servicio de Valoración Urbana. — *Escala 1:500*. — [1970]. — 1 plano en 42 hojas ; 61x81 cm + fichas técnicas. — Planimétrico. Consultado en: DFG, Hacienda Foral. — San Sebastián.

16

Plan especial de conservación del casco antiguo de Tolosa : parcelario / Ayuntamiento de Tolosa ; arquitectos: Manuel de Sola Morales, Javier Marquet... [et al.]. — *Escala 1:500*. — [1977-1979]. — 1 plano ; 61x105 cm. Consultado en: DFG, Urbanismo. — San Sebastián.

17

Plan especial de conservación del casco antiguo de Tolosa : parcelario propuesto / Ayuntamiento de Tolosa ; arquitectos: Manuel de Sola Morales, Javier Marquet... [et al.]. — *Escala 1:500*. —

[1977-1979]. — 1 plano ; 60x107 cm. Consultado en: DFG, Urbanismo. — San Sebastián.

18

Tolosako Hiri Zaharra / Tolosako Udala ; arquitecto: A. Martín Ramos. — *Escala gráfica 1:500*. — 1983. — 1 plano ; 93x71 cm. Consultado en: Ayuntamiento de Tolosa. — Tolosa.

19

Proyecto de vertedero controlado comarcal en Tolosa : Topográfico / Diputación Foral de Guipúzcoa ; Neurri... [et al.]. — *Escala 1:500*. — 1984. — 1 plano ; 92x141 cm. Consultado en: DFG, Medio Ambiente. — San Sebastián.

CARTOGRAFIA FISIOGRAFICA

20

Estudio de evaluación de los recursos hidráulicos subterráneos del Territorio Histórico de Guipúzcoa : mapa hidrogeológico : área Tolosa occidental / Diputación Foral de Guipúzcoa ; MOPU, Dirección General de Obras Hidráulicas... [et al.]. — Revisado 1985. — *Escala 1:25000*. — 1984. — 1 mapa ; 63x128 cm. Consultado en: DFG, Medio Ambiente. — San Sebastián.

21

Bases de revisión del plan general : medidas urbanísticas y normas de ordenación en Tolosa : informe ecológico del área rural de Tolosa : tipos de vegetación existentes en el área rural en 1980 / Ayuntamiento de Tolosa ; arquitectos: Angel Martín, Manuel Sola-Morales. — *Escala 1:10000*. — 1980. — 1 plano en 2 hojas ; 84x128 y 71x75 cm. Consultado en: DFG, Urbanismo. — San Sebastián.

22

Bases de revisión del plan general : medidas urbanísticas y normas de ordenación en Tolosa : informe ecológico del área rural de Tolosa : pendientes del terreno en el área rural / Ayuntamiento de Tolosa ; arquitectos: Angel Martín, Manuel Sola-Morales. — *Escala 1:10000*. — 1980. — 1 plano en 2 hojas ; 84x128 y 71x75 cm. Consultado en: DFG, Urbanismo. — San Sebastián.

23

Bases de revisión del plan general : medidas urbanísticas y normas de ordenación en Tolosa : informe ecológico del área rural de Tolosa : tipos de vegetación existentes en el área rural en 1956 / Ayuntamiento de Tolosa ; arquitectos: Angel Martín, Manuel Sola-Morales. — *Escala 1:10000*. — 1980. — 1 plano en dos hojas ; 84x128 y 71x75 cm. Consultado en: DFG, Urbanismo. — San Sebastián.

24

Normas subsidiarias de planeamiento de Tolosa : informe ecológico en el área rural de Tolosa : tipos de vegetación existentes en el área rural 1980 / Ayuntamiento de Tolosa ; arquitectos: Angel Martín, Manuel Sola-Morales. — *Escala 1:10000*. — 1981. — 1 plano en 2 hojas ; 84x128 y 71x75 cm. Consultado en: DFG, Urbanismo. — San Sebastián.

25

Normas subsidiarias de planeamiento de Tolosa : informe ecológico en el área rural de Tolosa : tipos de vegetación existentes en el área rural 1956 / Ayuntamiento de Tolosa ; arquitectos: Angel Martín, Manuel Sola-Morales. — *Escala 1:10000*. — 1981. — 1 plano en 2 hojas ; 84x128 y 71x75 cm. Consultado en: DFG, Urbanismo. — San Sebastián.

26

Normas subsidiarias de planeamiento de Tolosa : informe ecológico en el área rural de Tolosa : pendientes del te-

rreno en el área rural / Ayuntamiento de Tolosa ; arquitectos: Angel Martín, Manuel Sola-Morales. — *Escala 1:10000*. — 1981. — 1 plano en 2 hojas ; 84x128 y 71x75 cm. Consultado en: DFG, Urbanismo. — San Sebastián.

27

[Estudio de evaluación de los recursos hidráulicos subterráneos del Territorio Histórico de Guipúzcoa : inventario de puntos de agua] : Tolosa / [Diputación Foral de Guipúzcoa ; MOPU, Dirección General de Obras Hidráulicas]. — *Escala 1:10000*. — [1984]. — 2 planos ; 30x41 cm. Consultado en: DFG, Medio Ambiente. — San Sebastián.

28

Plan integral de abastecimiento y saneamiento Territorio Histórico de Guipúzcoa : cuenca de aportación de la regata Aldaba y adyacentes al embalse de Ibiur / Diputación Foral de Guipúzcoa ; Sener. — *Escala 1:10000*. — 1985. — 1 plano ; 60x85 cm. Consultado en: DFG, Medio Ambiente. — San Sebastián.

29

[Estudio hidrogeológico de los alrededores de Tolosa] : plano geológico de la ciudad de Tolosa / Euroestudios. — *Escala 1:5000*. — [1975]. — 1 plano ; 55x72 cm. Consultado en: DFG, Medio Ambiente. — San Sebastián.

30

Plan especial [de] desdoblamiento CN-1 Beasain-Tolosa : tramo Icazteguieta-Tolosa : planta geológica general / Departamento de Política Territorial y Obras Públicas ; Dirección de Carreteras ; Euroestudios. — *Escala 1:5000*. — [1982]. — 1 plano en 3 hojas : col. ; 30x39 cm. Consultado en: DFG, Urbanismo. — San Sebastián.

31

Plan general de abastecimiento y saneamiento Territorio Histórico de Gui-

púzcoa : mapa geológico y perfil longitudinal : Tolosaldea (Altzo-Tolosa) / Diputación Foral de Guipúzcoa ; Sener ; Geotheknika... [et al.]. — *Escala 1:5000*. — 1985. — 1 plano : col. ; 60x85 cm. — Incluye: perfil longitudinal escala horizontal 1:5000 y vertical 1:500. Consultado en: DFG, Medio Ambiente. — San Sebastián.

32

Plan general de abastecimiento y saneamiento Territorio Histórico de Guipúzcoa : mapa geológico y perfil longitudinal : Tolosaldea (Tolosa-Andoain) / Diputación Foral de Guipúzcoa ; Sener ; Geotheknika... [et al.]. — *Escala 1:5000*. — 1985. — 1 plano en 3 hojas : col. ; 60x85 cm. — Incluye: perfil longitudinal escala horizontal 1:5000 y vertical 1:500. Consultado en: DFG, Medio Ambiente. — San Sebastián.

33

Plan general de abastecimiento y saneamiento Territorio Histórico de Guipúzcoa : mapa geológico y perfil longitudinal : industrial Tolosa (Arzabal-Zelai) / Diputación Foral de Guipúzcoa ; Sener ; Geotheknika... [et al.]. — *Escala 1:5000*. — 1985. — 1 plano en 2 hojas : col. ; 60x85 cm. — Incluye: perfil longitudinal escala horizontal 1:5000 y vertical 1:500. Consultado en: DFG, Medio Ambiente. — San Sebastián.

34

Escombrera en Tolosa : mapa geológico del vertedero de Tolosa / Neurri. — *Escala 1:500*. — 1984. — 1 plano ; 92x141 cm. Consultado en: DFG, Medio Ambiente (163/86). — San Sebastián.

CARTOGRAFIA SOCIO-ECONOMICA

35

Plan general de Urnieta : emplazamiento / [Ayuntamiento de Tolosa]. — *Es-*

cala aproximada [1:20000]. — 1959. — 1 plano ; 38x30 cm. Consultado en: DFG, Urbanismo. — San Sebastián.

36

Bases de revisión del plan general : medidas urbanísticas y normas de ordenación en Tolosa : informe ecológico del área rural de Tolosa : carreteras existentes / Ayuntamiento de Tolosa ; arquitectos: Angel Martín, Manuel Sola-Morales. — *Escala 1:25000*. — 1980. — 1 mapa ; 65x60 cm. Consultado en: DFG, Urbanismo. — San Sebastián.

37

Normas complementarias del plan general de Tolosa : división territorial del término municipal : subzonas, áreas y sistemas en el territorio rural / Ayuntamiento de Tolosa ; arquitectos: Angel Martín, Manuel Sola-Morales. — *Escala 1:5000*. — 1981. — 1 plano ; 84x152 cm. Consultado en: DFG, Urbanismo. — San Sebastián.

38

Plan de aprovechamiento de los recursos turísticos de los municipios no costeros de Guipúzcoa : comarca «Tolosa»: plan de aprovechamiento, necesidades / Secretaría de Estado de Turismo ; Ocinco-Eginai. — *Escala aproximada [1:14000]*. — 1981. — 1 plano ; 76x55 cm. Consultado en: DFG, Medio Ambiente. — San Sebastián.

39

Plan de aprovechamiento de los recursos turísticos de los municipios no costeros de Guipúzcoa : comarca «Tolosa»: recursos y oferta turística, situación actual / Secretaría de Estado de Turismo ; Ocinco-Eginai. — *Escala aproximada [1:14000]*. — 1981. — 1 plano ; 76x55 cm. Consultado en: DFG, Medio Ambiente. — San Sebastián.

40

Normas subsidiarias de planeamiento de Tolosa : división del área urbana se-

gún distritos y secciones en los últimos censos / Ayuntamiento de Tolosa ; arquitecto: Angel Martín. — *Escala 1:10000*. — 1984. — 1 plano ; 42x63 cm.

Consultado en: DFG, Urbanismo. — San Sebastián.

41

Normas subsidiarias de planeamiento de Tolosa : clasificación del suelo / Ayuntamiento de Tolosa ; arquitecto: Angel Martín. — *Escala 1:10000*. — 1984. — 2 planos ; 84x151 y 72x86 cm.

Consultado en: DFG, Urbanismo. — San Sebastián.

42

Normas subsidiarias de planeamiento de Tolosa : clasificación del suelo (área rural) / Ayuntamiento de Tolosa ; arquitecto: Angel Martín. — *Escala 1:10000*. — 1984. — 2 planos ; 84x150 y 73x85 cm.

Consultado en: DFG, Urbanismo. — San Sebastián.

43

Plan integral de abastecimiento y saneamiento Territorio Histórico de Guipúzcoa : esquema básico saneamiento Tolosa-Andoain / Diputación Foral de Guipúzcoa ; Sener. — *Escala 1:10000*. — 1985. — 1 plano en 2 hojas ; 60x85 cm.

Consultado en: DFG, Medio Ambiente. — San Sebastián.

44

Plan integral de abastecimiento y saneamiento Territorio Histórico de Guipúzcoa : esquema básico saneamiento Zelai-Araxes y Arzabalza / Diputación Foral de Guipúzcoa ; Sener. — *Escala 1:10000*. — 1985. — 1 plano ; 60x85 cm.

Consultado en: DFG, Medio Ambiente. — San Sebastián.

45

Plan integral de abastecimiento y saneamiento Territorio Histórico de Guipúzcoa : esquema básico abastecimiento Tolosaldea / Diputación Foral de Guipúzcoa ; Sener. — *Escala 1:10000*. — 1985. — 1 plano en 2 hojas ; 60x85 cm.

Consultado en: DFG, Medio Ambiente. — San Sebastián.

46

[Gaseoducto Vergara-Irún : Baliarrain-Hernani / ENEGAS]. — *Escala 1:5000*. — [1978]. — 1 plano en 19 hojas : col. ; dimensiones varias.

Consultado en: DFG, Medio Ambiente. — San Sebastián.

47

Bases de revisión del plan general : medidas urbanísticas y normas de ordenación en Tolosa : ocupación del suelo en 1979 / Ayuntamiento de Tolosa ; arquitectos: Angel Martín, Manuel Sola-Morales. — *Escala 1:5000*. — 1980. — 1 plano ; 43x116 cm.

Consultado en: DFG, Urbanismo. — San Sebastián.

48

Bases de revisión del plan general : medidas urbanísticas y normas de ordenación en Tolosa : uso del suelo en el área urbana en 1979 / Ayuntamiento de Tolosa ; arquitectos: Angel Martín, Manuel Sola-Morales. — *Escala 1:5000*. — 1980. — 1 plano ; 42x106 cm.

Consultado en: DFG, Urbanismo. — San Sebastián.

49

Bases de revisión del plan general : medidas urbanísticas y normas de ordenación en Tolosa : división en sectores del área urbana de Tolosa / Ayuntamiento de Tolosa ; arquitectos: Angel Martín, Manuel Sola-Morales. — *Escala 1:5000*. — 1980. — 1 plano ; 43x113 cm.

Consultado en: DFG, Urbanismo. — San Sebastián.

50

Bases de revisión del plan general : medidas urbanísticas y normas de ordenación en Tolosa : escuelas / Ayuntamiento de Tolosa ; arquitectos: Angel Martín, Manuel Sola-Morales. — *Escala 1:5000*. — 1980. — 1 plano ; 43x113 cm.

Consultado en: DFG, Urbanismo. — San Sebastián.

51

Bases de revisión del plan general : medidas urbanísticas y normas de or-

denación en Tolosa : espacios libres urbanizados / Ayuntamiento de Tolosa ; arquitectos: Angel Martín, Manuel Sola-Morales. — *Escala 1:5000*. — 1980. — 1 plano ; 43x113 cm.
Consultado en: DFG, Urbanismo. — San Sebastián.

52

Bases de revisión del plan general : medidas urbanísticas y normas de ordenación en Tolosa : equipamiento sanitario-asistencial / Ayuntamiento de Tolosa ; arquitectos: Angel Martín, Manuel Sola-Morales. — *Escala 1:5000*. — 1980. — 1 plano ; 43x113 cm.
Consultado en: DFG, Urbanismo. — San Sebastián.

53

Bases de revisión del plan general : medidas urbanísticas y normas de ordenación en Tolosa : servicios culturales y recreativos / Ayuntamiento de Tolosa ; arquitectos: Angel Martín, Manuel Sola-Morales. — *Escala 1:5000*. — 1980. — 1 plano ; 42x113 cm.
Consultado en: DFG, Urbanismo. — San Sebastián.

54

Bases de revisión del plan general : medidas urbanísticas y normas de ordenación en Tolosa : servicios religiosos / Ayuntamiento de Tolosa ; arquitectos: Angel Martín, Manuel Sola-Morales. — *Escala 1:5000*. — 1980. — 1 plano ; 42x113 cm.
Consultado en: DFG, Urbanismo. — San Sebastián.

55

Bases de revisión del plan general : medidas urbanísticas y normas de ordenación en Tolosa : servicios urbanos y administrativos / Ayuntamiento de Tolosa ; arquitectos: Angel Martín, Manuel Sola-Morales. — *Escala 1:5000*. — 1980. — 1 plano ; 42x113 cm.
Consultado en: DFG, Urbanismo. — San Sebastián.

56

Bases de revisión del plan general : medidas urbanísticas y normas de ordenación en Tolosa : uso del suelo en el área urbana en 1952 / Ayuntamiento de Tolosa ; arquitectos: Angel Martín, Manuel Sola-Morales. — *Escala 1:5000*. — 1980. — 1 plano ; 43x106 cm.
Consultado en: DFG, Urbanismo. — San Sebastián.

57

[Estudio hidrogeológico del río Oria] : autovía Tolosa-Beasain, planta general de la traza / Euroestudios. — *Escala 1:5000*. — [1980]. — 1 plano ; 30x86 cm.
Consultado en: DFG, Medio Ambiente. — San Sebastián.

58

Normas complementarias del plan general de Tolosa : división territorial : subzonas y áreas en torno al área urbana / Ayuntamiento de Tolosa ; arquitectos: Angel Martín, Manuel Sola-Morales. — *Escala 1:5000*. — 1981. — 1 plano ; 52x125 cm.
Consultado en: DFG, Urbanismo. — San Sebastián.

59

Normas complementarias del plan general de Tolosa : división territorial : sistemas urbanos / Ayuntamiento de Tolosa ; arquitectos: Angel Martín, Manuel Sola-Morales. — *Escala 1:5000*. — 1981. — 1 plano ; 52x125 cm.
Consultado en: DFG, Urbanismo. — San Sebastián.

60

Normas subsidiarias de planeamiento de Tolosa : líneas de transporte de energía eléctrica / Ayuntamiento de Tolosa ; arquitecto: Angel Martín. — *Escala 1:5000*. — 1981. — 1 plano ; 52x114 cm.
Consultado en: DFG, Urbanismo. — San Sebastián.

61

Normas subsidiarias de planeamiento de Tolosa : servicios urbanos y administrativos / Ayuntamiento de Tolosa ; arquitecto: Angel Martín. — *Escala 1:5000*.

— 1981. — 1 plano ; 42x113 cm.
Consultado en: DFG, Urbanismo. — San Sebastián.

62

Normas subsidiarias de planeamiento de Tolosa : servicios religiosos / Ayuntamiento de Tolosa ; arquitecto: Angel Martín. — *Escala 1:5000*. — 1981. — 1 plano ; 42x113 cm.
Consultado en: DFG, Urbanismo. — San Sebastián.

63

Normas subsidiarias de planeamiento de Tolosa : servicios culturales y recreativos / Ayuntamiento de Tolosa ; arquitecto: Angel Martín. — *Escala 1:5000*. — 1981. — 1 plano ; 42x113 cm.
Consultado en: DFG, Urbanismo. — San Sebastián.

64

Normas subsidiarias de planeamiento de Tolosa : equipamiento sanitario-asistencial / Ayuntamiento de Tolosa ; arquitecto: Angel Martín. — *Escala 1:5000*. — 1981. — 1 plano ; 43x113 cm.
Consultado en: DFG, Urbanismo. — San Sebastián.

65

Normas subsidiarias de planeamiento de Tolosa : espacios libres urbanizados / Ayuntamiento de Tolosa ; arquitecto: Angel Martín. — *Escala 1:5000*. — 1981. — 1 plano ; 43x113 cm.
Consultado en: DFG, Urbanismo. — San Sebastián.

66

Normas subsidiarias de planeamiento de Tolosa : escuelas / Ayuntamiento de Tolosa ; arquitecto: Angel Martín. — *Escala 1:5000*. — 1981. — 1 plano ; 42x113 cm.
Consultado en: DFG, Urbanismo. — San Sebastián.

67

Normas subsidiarias de planeamiento de Tolosa : usos del suelo en el área urbana en 1980 / Ayuntamiento de Tolosa ; arquitecto: Angel Martín. — *Escala*

1:5000. — 1984. — 1 plano ; 42x117 cm.
Consultado en: DFG, Urbanismo. — San Sebastián.

68

Normas subsidiarias de planeamiento de Tolosa : usos del suelo en el área urbana en 1952 / Ayuntamiento de Tolosa ; arquitecto: Angel Martín. — *Escala 1:5000*. — 1984. — 1 plano ; 42x117 cm.
Consultado en: DFG, Urbanismo. — San Sebastián.

69

Normas subsidiarias de planeamiento de Tolosa : ocupación de suelo en 1980 / Ayuntamiento de Tolosa ; arquitecto: Angel Martín. — *Escala 1:5000*. — 1984. — 1 plano ; 42x116 cm.
Consultado en: DFG, Urbanismo. — San Sebastián.

70

Normas subsidiarias de planeamiento de Tolosa : patrimonio de interés histórico-artístico / Ayuntamiento de Tolosa ; arquitecto: Angel Martín. — *Escala 1:5000*. — 1984. — 1 plano ; 42x113 cm.
Consultado en: DFG, Urbanismo. — San Sebastián.

71

Normas subsidiarias de planeamiento de Tolosa : estructura orgánica del territorio (área urbana y entorno próximo) / Ayuntamiento de Tolosa ; arquitecto: Angel Martín. — *Escala 1:5000*. — 1984. — 1 plano ; 52x124 cm.
Consultado en: DFG, Urbanismo. — San Sebastián.

72

Normas subsidiarias de planeamiento de Tolosa : clasificación del suelo / Ayuntamiento de Tolosa ; arquitecto: Angel Martín. — *Escala 1:5000*. — 1984. — 1 plano ; 52x138 cm.
Consultado en: DFG, Urbanismo. — San Sebastián.

73

Normas subsidiarias de planeamiento de Tolosa : clasificación del suelo (usos globales en el área urbana y en

torno próximo) / Ayuntamiento de Tolosa ; arquitecto: Angel Martín. — *Escala 1:5000*. — 1984. — 2 planos ; 42x140 cm. Consultado en: DFG, Urbanismo. — San Sebastián.

74

Plan integral de abastecimiento y saneamiento Territorio Histórico de Guipúzcoa : embalse de Ibiur, planta de las conducciones de los trasvases de Basabe, Lopetegui, Errotalde y Aldaba / Diputación Foral de Guipúzcoa ; Sener. — *Escala 1:5000*. — 1985. — 1 plano ; 60x85 cm.

Consultado en: DFG, Medio Ambiente. — San Sebastián.

75

Plan general de abastecimiento y saneamiento Territorio Histórico de Guipúzcoa : mapa geológico y perfil longitudinal : Tolosa-Andoain / Diputación Foral de Guipúzcoa ; Sener ; Geotheknika... [et al.]. — *Escala 1:5000*. — 1985. — 1 plano en 6 hojas : col. ; 60x85 cm. — Incluye: perfil longitudinal escala horizontal 1:5000 y vertical 1:500.

Consultado en: DFG, Medio Ambiente. — San Sebastián.

76

[Líneas de puestos de caza] : Tolosa / Sociedad de Cazadores de Tolosa. — *Escala 1:5000*. — 1985. — 2 hojas : col. ; 56x75 cm.

Consultado en: DFG, Montes. — San Sebastián.

77

Plan general de ordenación de Tolosa : división en polígonos / [Ayuntamiento de Tolosa]. — *Escala 1:2000*. — 1957. — 1 plano ; 94x273 cm.

Consultado en: DFG, Urbanismo. — San Sebastián.

78

Revisión del plan general de ordenación urbana de Tolosa / [Ayuntamiento de Tolosa] ; arquitectos: Abel Enguita, Antonio Lamela, Sanatiago Rodriguez Jimeno. — [Escala 1:2000]. — [1975]. — 1 plano : col. ; 112x288 cm.

Consultado en: Ayuntamiento de Tolosa. — Tolosa.

79

Bases de revisión del plan general : medidas urbanísticas y normas de ordenación en Tolosa : plan de zonificación del plan general de ordenación urbana de 1952 / Ayuntamiento de Tolosa ; arquitectos: Angel Martín, Manuel Sola-Morales. — *Escala 1:2000*. — 1980. — 1 plano ; 82x180 cm.

Consultado en: DFG, Urbanismo. — San Sebastián.

80

Bases de revisión del plan general : medidas urbanísticas y normas de ordenación en Tolosa : planeamiento parcial aprobado / Ayuntamiento de Tolosa ; arquitectos: Angel Martín, Manuel Sola-Morales. — *Escala 1:2000*. — 1980. — 1 plano ; 85x166 cm.

Consultado en: DFG, Urbanismo. — San Sebastián.

81

Bases de revisión del plan general : medidas urbanísticas y normas de ordenación en Tolosa : distribución de viviendas / Ayuntamiento de Tolosa ; arquitectos: Angel Martín, Manuel Sola-Morales. — *Escala 1:2000*. — 1980. — 1 plano en 4 hojas ; dimensiones varias.

Consultado en: DFG, Urbanismo. — San Sebastián.

82

Bases de revisión del plan general : medidas urbanísticas y normas de ordenación en Tolosa : usos de plantas bajas / Ayuntamiento de Tolosa ; arquitectos: Angel Martín, Manuel Sola-Morales. — *Escala 1:2000*. — 1980. — 1 plano en 4 hojas ; dimensiones varias.

Consultado en: DFG, Urbanismo. — San Sebastián.

83

Bases de revisión del plan general : medidas urbanísticas y normas de ordenación en Tolosa : red de distribución de agua / Ayuntamiento de Tolosa ; arquitectos: Angel Martín, Manuel Sola-

Morales. — *Escala 1:2000*. — 1980. — 1 plano en 2 hojas ; dimensiones varias. Consultado en: DFG, Urbanismo. — San Sebastián.

84

Bases de revisión del plan general : medidas urbanísticas y normas de ordenación en Tolosa : red de saneamiento / Ayuntamiento de Tolosa ; arquitectos: Angel Martín, Manuel Sola-Morales. — *Escala 1:2000*. — 1980. — 1 plano en 3 hojas ; dimensiones varias. Consultado en: DFG, Urbanismo. — San Sebastián.

85

Bases de revisión del plan general : medidas urbanísticas y normas de ordenación en Tolosa : tráfico y aparcamiento / Ayuntamiento de Tolosa ; arquitectos: Angel Martín, Manuel Sola-Morales. — *Escala 1:2000*. — 1980. — 1 plano en 3 hojas ; dimensiones varias. Consultado en: DFG, Urbanismo. — San Sebastián.

86

Normas complementarias del plan general de Tolosa : división territorial del área urbana / Ayuntamiento de Tolosa ; arquitectos: Angel Martín, Manuel Sola-Morales. — *Escala 1:2000*. — 1981. — 1 plano en 4 hojas ; dimensiones varias. Consultado en: DFG, Urbanismo. — San Sebastián.

87

Normas complementarias del plan general de Tolosa : red viaria, espacios libres y edificios públicos en el área urbana / Ayuntamiento de Tolosa ; arquitectos: Angel Martín, Manuel Sola-Morales. — *Escala 1:2000*. — 1981. — 1 plano en 4 hojas ; dimensiones varias. Consultado en: DFG, Urbanismo. — San Sebastián.

88

Normas complementarias del plan general de Tolosa : redes de servicio y aparcamientos públicos en el área urbana / Ayuntamiento de Tolosa ; arquitectos: Angel Martín, Manuel Sola-Morales. —

Escala 1:2000. — 1981. — 1 plano en 4 hojas ; dimensiones varias.

Consultado en: DFG, Urbanismo. — San Sebastián.

89

Normas subsidiarias de planeamiento de Tolosa : tráfico y aparcamiento / Ayuntamiento de Tolosa ; arquitecto: Angel Martín. — *Escala 1:2000*. — 1981. — 1 plano en 3 hojas ; dimensiones varias. Consultado en: DFG, Urbanismo. — San Sebastián.

90

Normas subsidiarias de planeamiento de Tolosa : red de distribución de agua / Ayuntamiento de Tolosa ; arquitecto: Angel Martín. — *Escala 1:2000*. — 1981. — 1 plano en 3 hojas ; dimensiones varias. Consultado en: DFG, Urbanismo. — San Sebastián.

91

Normas subsidiarias de planeamiento de Tolosa : usos en plantas bajas / Ayuntamiento de Tolosa ; arquitecto: Angel Martín. — *Escala 1:2000*. — 1984. — 1 plano en 4 hojas ; dimensiones varias. Consultado en: DFG, Urbanismo. — San Sebastián.

92

Normas subsidiarias de planeamiento de Tolosa : distribución de viviendas / Ayuntamiento de Tolosa ; arquitecto: Angel Martín. — *Escala 1:2000*. — 1984. — 1 plano en 4 hojas ; dimensiones varias. Consultado en: DFG, Urbanismo. — San Sebastián.

93

Normas subsidiarias de planeamiento de Tolosa : divisiones del territorio (suelo urbano y apto para la urbanización o urbanizable) / Ayuntamiento de Tolosa ; arquitecto: Angel Martín. — *Escala 1:2000*. — 1984. — 1 plano en 5 hojas ; dimensiones varias. Consultado en: DFG, Urbanismo. — San Sebastián.

94

Normas subsidiarias de planeamiento de Tolosa : red viaria, espacios libres, equipamiento comunitario y cursos de agua (suelo urbano y apto para la urbanización o urbanizable) / Ayuntamiento de Tolosa ; arquitecto: Angel Martín. — *Escala 1:2000*. — 1984. — 1 plano en 5 hojas ; dimensiones varias. Consultado en: DFG, Urbanismo. — San Sebastián.

95

Normas subsidiarias de planeamiento de Tolosa : infraestructura de servicios (suelo urbano y apto para la urbanización o urbanizable) / Ayuntamiento de Tolosa ; arquitecto: Angel Martín. — *Escala 1:2000*. — 1984. — 1 plano en 4 hojas ; dimensiones varias. Consultado en: DFG, Urbanismo. — San Sebastián.

96

Normas subsidiarias de planeamiento de Tolosa : planeamiento parctal aprobado / Ayuntamiento de Tolosa ; arquitecto: Angel Martín. — *Escala 1:2000*. — 1984. — 1 plano ; 85x166 cm. Consultado en: DFG, Urbanismo. — San Sebastián.

97

Normas subsidiarias de planeamiento de Tolosa : plan de zonificación del plan general de 1952 / Ayuntamiento de Tolosa ; arquitecto: Angel Martín. — *Escala 1:2000*. — 1984. — 1 plano ; 82x180 cm. Consultado en: DFG, Urbanismo. — San Sebastián.

98

Plan integral de abastecimiento y saneamiento Territorio Histórico de Guipúzcoa : conducciones de abastecimiento de Tolosaldea tramo depuradora Ikaztegieta-Zizurkil, planta y perfil longitudinal / Diputación Foral de Guipúzcoa ; Sener. — *Escala 1:2000*. — 1985. — 1 plano en 15 hojas ; 60x85 cm. — Incluye: perfil longitudinal escala horizontal 1:2000 y vertical 1:400.

Consultado en: DFG, Medio Ambiente. — San Sebastián.

99

Plano de ordenación de Tolosa : [zonificación / Ayuntamiento de Tolosa] ; arquitecto: Felix Llanos Goiburu. — *Escala 1:1000*. — 1955. — 1 plano ; 108x359 cm. Consultado en: DFG, Urbanismo. — San Sebastián.

100

Colector general del río Berástegui y ramales de enlace con los saneamientos de Elduayen, Eldua, Berrobi, Belaunza e Ibarra : planta general / Diputación Foral de Guipúzcoa ; José M^a Elósegui Amundarain... [et al.]. — *Escala 1:1000*. — 1984. — 1 plano en 5 hojas ; dimensiones varias. Consultado en: DFG, Medio Ambiente. — San Sebastián.

101

Plan especial de conservación del casco antiguo de Tolosa : planta general, estado actual / Ayuntamiento de Tolosa. — *Escala 1:200*. — 1974. — 2 planos ; 76x272 cm. — Incluye: alzado de las edificios. Consultado en: DFG, Urbanismo. — San Sebastián.

102

Plan especial de conservación del casco antiguo de Tolosa : plantas altas, estado actual / Ayuntamiento de Tolosa. — *Escala 1:200*. — 1974. — 2 planos ; 76x272 cm. — Incluye: alzado de las edificios. Consultado en: DFG, Urbanismo. — San Sebastián.

103

Plan especial de conservación del casco antiguo de Tolosa : relaciones urbanas propuestas / Ayuntamiento de Tolosa. — *Escala 1:500*. — [1974]. — 1 plano ; 61x166 cm. Consultado en: DFG, Urbanismo. — San Sebastián.

104

Plan especial de conservación del casco antiguo de Tolosa : pavimento público, estado actual / Ayuntamiento de Tolosa ; arquitectos: Manuel de Sola Morales, Javier Marquet... [et al.]. — *Escala 1:500*. — [1977-79]. — 1 plano ; 61x105 cm.

Consultado en: DFG, Urbanismo. — San Sebastián.

105

Plan especial de conservación del casco antiguo de Tolosa : densidad de población / Ayuntamiento de Tolosa ; arquitectos: Manuel de Sola Morales, Javier Marquet... [et al.]. — *Escala 1:500*. — [1977-79]. — 1 plano ; 61x105 cm.

Consultado en: DFG, Urbanismo. — San Sebastián.

106

Plan especial de conservación del casco antiguo de Tolosa : distribución de viviendas / Ayuntamiento de Tolosa ; arquitectos: Manuel de Sola Morales, Javier Marquet... [et al.]. — *Escala 1:500*. — [1977-79]. — 1 plano ; 61x105 cm.

Consultado en: DFG, Urbanismo. — San Sebastián.

107

Plan especial de conservación del casco antiguo de Tolosa : uso plantas bajas / Ayuntamiento de Tolosa ; arquitectos: Manuel de Sola Morales, Javier Marquet... [et al.]. — *Escala 1:500*. — [1977-79]. — 1 plano ; 61x105 cm.

Consultado en: DFG, Urbanismo. — San Sebastián.

108

Plan especial de conservación del casco antiguo de Tolosa : estado de la edificación / Ayuntamiento de Tolosa ; arquitectos: Manuel de Sola Morales, Javier Marquet... [et al.]. — *Escala 1:500*. — [1977-79]. — 1 plano ; 61x105 cm.

Consultado en: DFG, Urbanismo. — San Sebastián.

109

Plan especial de conservación del casco antiguo de Tolosa : alturas de la edi-

ficación, estado actual / Ayuntamiento de Tolosa ; arquitectos: Manuel de Sola Morales, Javier Marquet... [et al.]. — *Escala 1:500*. — [1977-79]. — 1 plano ; 61x105 cm.

Consultado en: DFG, Urbanismo. — San Sebastián.

110

Plan especial de conservación del casco antiguo de Tolosa : planta de cubiertas, estado actual / Ayuntamiento de Tolosa ; arquitectos: Manuel de Sola Morales, Javier Marquet... [et al.]. — *Escala 1:500*. — [1977-79]. — 1 plano ; 61x105 cm.

Consultado en: DFG, Urbanismo. — San Sebastián.

111

Plan especial de conservación del casco antiguo de Tolosa : alcantarillado, estado actual / Ayuntamiento de Tolosa ; arquitectos: Manuel de Sola Morales, Javier Marquet... [et al.]. — *Escala 1:500*. — [1977-1979]. — 1 plano ; 61x105 cm.

Consultado en: DFG, Urbanismo. — San Sebastián.

112

Normas subsidiarias de planeamiento de Tolosa : centro histórico: alineaciones rasantes y parcelación / Ayuntamiento de Tolosa ; arquitecto: Angel Martín. — *Escala 1:500*. — 1984. — 1 plano ; 66x108 cm.

Consultado en: DFG, Urbanismo. — San Sebastián.

113

Normas subsidiarias de planeamiento de Tolosa : centro histórico : redes de servicio (distribución de agua) / Ayuntamiento de Tolosa ; arquitecto: Angel Martín. — *Escala 1:500*. — 1984. — 1 plano ; 68x108 cm.

Consultado en: DFG, Urbanismo. — San Sebastián.

114

Normas subsidiarias de planeamiento de Tolosa : centro histórico : redes de servicio (saneamiento de aguas fecales) / Ayuntamiento de Tolosa ; arquitecto:

to: Angel Martín. — *Escala 1:500*. — 1984. — 1 plano ; 68x108 cm.
Consultado en: DFG, Urbanismo. — San Sebastián.

115
Normas subsidiarias de planeamiento de Tolosa : centro histórico : redes de servicio (alumbrado público) / Ayuntamiento de Tolosa ; arquitecto: Angel Martín. — *Escala 1:500*. — 1984. — 1 plano ; 68x108 cm.
Consultado en: DFG, Urbanismo. — San Sebastián.

116
Normas subsidiarias de planeamiento de Tolosa : centro histórico : espacios edificables / Ayuntamiento de Tolosa ; arquitecto: Angel Martín. — *Escala 1:500*. — 1984. — 1 plano ; 68x108 cm.
Consultado en: DFG, Urbanismo. — San Sebastián.

117
[Estado actual de las redes de saneamiento de la cuenca del río Oria] : Tolosa sectores / Diputación Foral de Guipúzcoa ; Neurri. — *Escala 1:500*. — [1984]. — 1 plano en 6 hojas ; dimensiones varias.
Consultado en: DFG, Medio Ambiente. — San Sebastián.

118
Red subterránea a M[edia] T[ensión] y B[aja] T[ensión] : Tolosa : sector... / Iberduero, San Sebastián. — *Escala 1:500*. — 198?. — 20 planos : col. ; 60x84 cm. + planos de redes subterráneas no incluidas en planos de sector (2 planos ; 60x84 cm.). — Planimétrico. — Incluye esquema de las arquetas de registro y de salida del centro de transformación. — Digitalizado en 1988.
Consultado en: Iberduero, Guetaria 13. — San Sebastián.

72 URNIETA

CARTOGRAFIA DE BASE, MATEMATICA, GEODESICA

1
Ortofoto [de los] montes francos de Urnieta / [Diputación Foral de Guipúzcoa]. — [Escala no determinada]. — 1986. — 1 ortofoto : col. ; 72x97 cm.
Consultado en: DFG, Montes. — San Sebastián.

2
[Provincia de Guipúzcoa] : término de Urnieta : [división en polígonos] / Instituto Geográfico Nacional ; topógrafo: Manuel Pastor San Román. — *Escala 1:25000*. — [S. a.]. — 1 mapa : col. ; 43x40 cm.

Consultado en: Instituto Geográfico Nacional. — San Sebastián.

3
Urnieta : plan general : plano del término municipal / [Ayuntamiento de Urnieta]. — *Escala 1:10000*. — 1959. — 1 plano ; 94x80 cm.
Consultado en: DFG, Urbanismo. — San Sebastián.

4
Todo el territorio de Urnieta / [Ayuntamiento de Urnieta]. — *Escala 1:10000*. — [1983]. — 1 plano ; 83x108 cm.
Consultado en: Ayuntamiento de Urnieta. — Urnieta.

5

Mapa nacional topográfico parcelario : [monte Lizarratxo, adquirido por el Ayto. de Urnieta / Instituto Geográfico Nacional ; Diputación Foral de Guipúzcoa]. — Escala 1:5000. — [S. a.]. — 1 plano ; 76x99 cm.

Consultado en: DFG, Montes. — San Sebastián.

6

[Orio, Usúrbil, Zizurkil, Aduna, Andoain, Urnieta, Hernani, Lasarte-Oria y parte de Astigarraga, San Sebastián y Villabona] / Restituido por la Sección de Catastro de la Diputación de Guipúzcoa. — Escala 1:5000 ; *proyección Lambert*. — [1967?]. — 1 plano en 28 hojas ; col. ; 57x77 cm. — Vuelo de base 1966?. — Coordenadas Lambert. — Equidistancia de las curvas de nivel: 5 m.

Consultado en: DFG, Información Territorial.

7

Plano general [catastral] : Urnieta / Delegación de Hacienda ; arquitecto: José M. de Iturriaga Dou. — Escala 1:5000. — 1968. — 1 plano en 11 hojas ; 60x86 cm. — Planimétrico.

Consultado en: DFG, Hacienda Foral. — San Sebastián.

8

Mapa nacional topográfico parcelario : provincia de Guipúzcoa a término municipal de Urnieta / Instituto Geográfico Nacional. — Escala 1:5000. — 1983. — 7 hojas ; dimensiones varias.

Consultado en: Instituto Geográfico Nacional. — San Sebastián.

9

Casco [urbano de] Urnieta / [Ayuntamiento de Urnieta]. — Escala 1:4000. — [1983]. — 1 plano ; 50x77 cm.

Consultado en: Ayuntamiento de Urnieta. — Urnieta.

10

[Catastro de riqueza rústica : Urnieta / Diputación Foral de Guipúzcoa ; Neurri]. — Escala aproximada [1:7000]. — [1984 -]. — 13 fotografías aéreas : col. ; 33x31 cm

+ fichas técnicas por parcela. — Vuelo de base: 1983. — Datos catastrales de 1954. — Fichas técnicas actualizadas. — Reducción de la fotografía aérea a escala 1:3000. Consultado en: DFG, Hacienda Foral. — San Sebastián.

11

[Casco urbano de] Urnieta / Diputación Foral de Guipúzcoa, Cartografía. — Escala 1:5000 — [1985] — 1 plano ; 60x84 cm. — Vuelo de base 1979. — Coordenadas UTM. — Derivado del plano a escala 1:5000 de la provincia.

Consultado en: DFG, Información Territorial. — San Sebastián.

12

Monte de utilidad pública nº 31 «Arlegor-Adarra» perteneciente al exmo. Ayuntamiento de Urnieta : [parcelario por especies] / Diputación Foral de Guipúzcoa, Dirección de Montes. — Escala [1:5000] — 1986. — 1 plano : col. ; 83x89 cm. — Incluye: año de repoblación, superficie y resumen por especies.

Consultado en: DFG, Montes. — San Sebastián.

13

[Catastro de riqueza rústica : Urnieta / Diputación Foral de Guipúzcoa ; Neurri]. — Escala aproximada [1:3000]. — [1984 -]. — 13 fotografías aéreas : col. ; 71x71 cm + fichas técnicas por parcela. — Vuelo de base: 1983. — Datos catastrales de 1954. — Fichas técnicas actualizadas.

Consultado en: DFG, Hacienda Foral. — San Sebastián.

14

Estudio fiscal contribución urbana : Urnieta, división en polígonos [del] casco urbano / Ministerio de Hacienda ; arquitecto: José M. de Yturriaga Dou. — Escala 1:1000. — 1967. — 1 plano ; 64x126 cm. — Planimétrico.

Consultado en: DFG, Hacienda Foral. — San Sebastián.

15

Estudio fiscal contribución urbana : Urnieta, estado actual [del] casco urbano / Ministerio de Hacienda ; arquitecto-

to: José M. de Yturriaga Dou. — *Escala 1:1000*. — 1967. — 1 plano ; 64x126 cm. — Planimétrico.
Consultado en: DFG, Hacienda Foral. — San Sebastián.

16

Casco [urbano de] Urnieta / Ayuntamiento [de Urnieta] ; Neurri. — *Escala 1:1000*. — 1974. — 1 plano en 15 hojas : col. ; 60x85 cm.
Consultado en: Ayuntamiento de Urnieta. — Urnieta.

17

Plano parcelario [catastral] : Urnieta / Delegación de Hacienda ; arquitecto: José M. de Iturriaga Dou. — *Escala 1:500*. — 1968. — 1 plano en 23 hojas ; 60x85 cm + fichas técnicas. — Planimétrico.
Consultado en: DFG, Hacienda Foral. — San Sebastián.

CARTOGRAFIA FISIOGRAFICA

18

[Estudio de evaluación de los recursos hidráulicos subterráneos del Territorio Histórico de Guipúzcoa : inventario de puntos de agua] : Urnieta / [Diputación Foral de Guipúzcoa ; MOPU, Dirección General de Obras Hidráulicas]. — *Escala [1:10000]*. — [1984]. — 1 plano ; 57x73 cm.
Consultado en: DFG, Medio Ambiente. — San Sebastián.

CARTOGRAFIA SOCIO-ECONOMICA

19

[Ordenación piscícola de los ríos de la provincia de Guipúzcoa] : zona turística en la cuenca hidrográfica del río

Leizarán : coto fluvial de pesca / Diputación de Guipúzcoa. — *Escala 1:10000*. — 1963. — 1 plano ; 83x147 cm.
Consultado en: DFG, Montes (expediente 9/30, 1963). — San Sebastián.

20

[San Sebastián y su área periférica] : población y superficie edificada / [Fco. Javier Gómez Piñeiro]. — *Escala 1:10000*. — 1979. — 1 plano : col. ; 71x125 cm.
Consultado en: INGEBA, Biblioteca. — San Sebastián.

21

[San Sebastián y su área periférica] : servicios culturales sanitarios y hoteleros / [Fco. Javier Gómez Piñeiro]. — *Escala 1:10000*. — 1979. — 1 plano : col. ; 71x125 cm.
Consultado en: INGEBA, Biblioteca. — San Sebastián.

22

[San Sebastián y su área periférica] : mapa de flujos de tráfico / [Fco. Javier Gómez Piñeiro]. — *Escala 1:10000*. — 1979. — 1 plano : col. ; 71x125 cm.
Consultado en: INGEBA, Biblioteca. — San Sebastián.

23

[San Sebastián y su área periférica] : plano de evolución histórica / [Fco. Javier Gómez Piñeiro]. — *Escala 1:10000*. — 1979. — 1 plano : col. ; 71x125 cm.
Consultado en: INGEBA, Biblioteca. — San Sebastián.

24

[San Sebastián y su área periférica] : usos del suelo / [Fco. Javier Gómez Piñeiro]. — *Escala 1:10000*. — 1979. — 1 plano : col. ; 71x125 cm.
Consultado en: INGEBA, Biblioteca. — San Sebastián.

25

[San Sebastián y su área periférica] : modelo urbano de San Sebastián y su área periférica / [Fco. Javier Gómez Piñeiro]. — *Escala 1:10000*. — 1979. — 1 plano : col. ; 71x125 cm.

Consultado en: INGEBA, Biblioteca. — San Sebastián.

26

[San Sebastián y su área periférica] : población y densidad por superficie construida / [Fco. Javier Gómez Piñeiro]. — *Escala 1:10000*. — 1979. — 1 plano : col. ; 71x125 cm.

Consultado en: INGEBA, Biblioteca. — San Sebastián.

27

[San Sebastián y su área periférica] : servicios comerciales y financieros / [Fco. Javier Gómez Piñeiro]. — *Escala 1:10000*. — 1979. — 1 plano : col. ; 71x125 cm.

Consultado en: INGEBA, Biblioteca. — San Sebastián.

28

Terminación de las obras de conexión del saneamiento de Urnieta con el colector del Urumea : esquema general : saneamiento conjunto Urnieta-Hernani / Diputación Foral de Guipúzcoa ; ingenieros autores: Miguel Salabería... [et al.]. — *Escala 1:10000*. — 1985. — 1 plano ; 60x84 cm.

Consultado en: DFG, Medio Ambiente (11). — San Sebastián.

29

Plan integral de abastecimiento y saneamiento Territorio Histórico de Guipúzcoa : esquema básico : saneamiento Lasarte-Usúrbil / Diputación Foral de Guipúzcoa ; Sener. — *Escala 1:10000*. — 1985. — 1 plano ; 60x85 cm.

Consultado en: DFG, Medio Ambiente. — San Sebastián.

30

Plan integral de abastecimiento y saneamiento Territorio Histórico de Guipúzcoa : esquema básico abastecimiento : abastecimiento comarca de S. Sebastián / Diputación Foral de Guipúzcoa ; Sener. — *Escala 1:10000*. — 1985. — 1 plano en 5 hojas ; 60x85 cm. Consultado en: DFG, Medio Ambiente. — San Sebastián.

31

Plan integral de abastecimiento y saneamiento Territorio Histórico de Guipúzcoa : esquema básico : saneamiento San Sebastián / Diputación Foral de Guipúzcoa ; Sener. — *Escala 1:10000*. — 1985. — 1 plano en 2 hojas ; 60x85 cm. Consultado en: DFG, Medio Ambiente. — San Sebastián.

32

Normas subsidiarias de planeamiento del municipio de Urnieta (avance) : red de carreteras asfaltadas existentes en el total del término municipal / Ayuntamiento de Urnieta ; arquitectos: J. Azcue, J.M. Dublang. — *Escala 1:10000*. — 1986. — 1 plano ; 101x103 cm.

Consultado en: DFG, Urbanismo. — San Sebastián.

33

Normas subsidiarias de planeamiento del municipio de Urnieta (avance) : clasificación y calificación del total del término municipal / Ayuntamiento de Urnieta ; arquitectos: J. Azcue, J.M. Dublang. — *Escala 1:10000*. — 1986. — 1 plano ; 101x103 cm.

Consultado en: DFG, Urbanismo. — San Sebastián.

34

[Planos de información de las redes municipales de servicios de Urnieta] : distribución de agua / Ayuntamiento [de Urnieta] ; arquitecto: Luis M^a Uzcanga Salas. — *Escala 1:5000*. — 1982. — 1 plano ; 77x84 cm.

Consultado en: Ayuntamiento de Urnieta. — Urnieta.

35

[Líneas de puestos de caza] : Urnieta / Sociedad de caza y pesca Santa Cruz. — *Escala 1:5000*. — 1985. — 3 hojas : col. ; 56x75 cm.

Consultado en: DFG, Montes. — San Sebastián.

36

Rodalización de los montes francos de Urnieta propiedad de foresta S.A. : [parcelario por especies] / Diputación

Foral de Guipúzcoa. — *Escala 1:5000*. — 1986. — 1 plano : col. ; 78x90 cm. — Incluye: año de repoblación, superficie y resumen por especies.

Consultado en: DFG, Montes. — San Sebastián.

37

Iberduero : instalaciones de distribución [de] Urnieta / [Ayuntamiento de Urnieta]. — *Escala 1:5000*. — 1986. — 1 plano en 5 hojas : col. ; 56x79 cm.

Consultado en: Ayuntamiento de Urnieta. — Urnieta.

38

Plano de parte de los montes francos ocelluguis de la comunidad de la villa de Urnieta que adquiere en compra : (provincia de Guipúzcoa) / Topógrafo: Casimiro Salcedo. — *Escala 1:2000*. — 1959. — 1 plano ; 98x167 cm.

Consultado en: DFG, Montes. — San Sebastián.

39

[San Sebastián y su área periférica] : Urnieta : evolución histórica / [Fco. Javier Gómez Piñeiro]. — *Escala 1:2000*. — 1978. — 1 plano : col. ; 71x125 cm.

Consultado en: INGEBA, Biblioteca. — San Sebastián.

40

[San Sebastián y su área periférica] : Urnieta : utilización del suelo / [Fco. Javier Gómez Piñeiro]. — *Escala 1:2000*. — 1978. — 1 plano : col. ; 71x125 cm.

Consultado en: INGEBA, Biblioteca. — San Sebastián.

41

[San Sebastián y su área periférica] : Urnieta : altura de los edificios / [Fco. Javier Gómez Piñeiro]. — *Escala 1:2000*. — 1978. — 1 plano : col. ; 71x125 cm.

Consultado en: INGEBA, Biblioteca. — San Sebastián.

42

[San Sebastián y su área periférica] : Urnieta : n° de viviendas por edificio-portal / [Fco. Javier Gómez Piñeiro]. — *Es-*

cala 1:2000. — 1978. — 1 plano : col. ; 71x125 cm.

Consultado en: INGEBA, Biblioteca. — San Sebastián.

43

[San Sebastián y su área periférica] : Urnieta : n° de locales por edificio-portal / [Fco. Javier Gómez Piñeiro]. — *Escala 1:2000*. — 1978. — 1 plano : col. ; 71x125 cm.

Consultado en: INGEBA, Biblioteca. — San Sebastián.

44

[San Sebastián y su área periférica] : Urnieta : n° de locales comerciales por edificio-portal / [Fco. Javier Gómez Piñeiro]. — *Escala 1:2000*. — 1978. — 1 plano : col. ; 71x125 cm.

Consultado en: INGEBA, Biblioteca. — San Sebastián.

45

[San Sebastián y su área periférica] : Urnieta : banca y sanidad / [Fco. Javier Gómez Piñeiro]. — *Escala 1:2000*. — 1978. — 1 plano : col. ; 71x125 cm.

Consultado en: INGEBA, Biblioteca. — San Sebastián.

46

[San Sebastián y su área periférica] : Urnieta : transportes y comunicaciones / [Fco. Javier Gómez Piñeiro]. — *Escala 1:2000*. — 1978. — 1 plano : col. ; 71x125 cm.

Consultado en: INGEBA, Biblioteca. — San Sebastián.

47

[San Sebastián y su área periférica] : Urnieta : comercio textil, artículos de piel y grandes almacenes / [Fco. Javier Gómez Piñeiro]. — *Escala 1:2000*. — 1978. — 1 plano : col. ; 71x125 cm.

Consultado en: INGEBA, Biblioteca. — San Sebastián.

48

[San Sebastián y su área periférica] : Urnieta : esparcimiento y hostelería / [Fco. Javier Gómez Piñeiro]. — *Escala*

1:2000. — 1978. — 1 plano : col. ; 71x125 cm.

Consultado en: INGEBA, Biblioteca. — San Sebastián.

49

[San Sebastián y su área periférica] : Urnieta : comercio de la alimentación / [Fco. Javier Gómez Piñeiro]. — *Escala 1:2000*. — 1978. — 1 plano : col. ; 71x125 cm.

Consultado en: INGEBA, Biblioteca. — San Sebastián.

50

[San Sebastián y su área periférica] : Urnieta : servicios personales y domésticos / [Fco. Javier Gómez Piñeiro]. — *Escala 1:2000*. — 1978. — 1 plano : col. ; 71x125 cm.

Consultado en: INGEBA, Biblioteca. — San Sebastián.

51

[San Sebastián y su área periférica] : Urnieta : [ferreterías y carpinterías] / [Fco. Javier Gómez Piñeiro]. — *Escala 1:2000*. — 1978. — 1 plano : col. ; 71x125 cm.

Consultado en: INGEBA, Biblioteca. — San Sebastián.

52

[San Sebastián y su área periférica] : Urnieta : decoración y artículos para el hogar / [Fco. Javier Gómez Piñeiro]. — *Escala 1:2000*. — 1978. — 1 plano : col. ; 71x125 cm.

Consultado en: INGEBA, Biblioteca. — San Sebastián.

53

[San Sebastián y su área periférica] : Urnieta : comercio del automóvil / [Fco. Javier Gómez Piñeiro]. — *Escala 1:2000*. — 1978. — 1 plano : col. ; 71x125 cm.

Consultado en: INGEBA, Biblioteca. — San Sebastián.

54

[San Sebastián y su área periférica] : Urnieta : papel y artes gráficas / [Fco. Javier Gómez Piñeiro]. — *Escala 1:2000*.

— 1978. — 1 plano : col. ; 71x125 cm.

Consultado en: INGEBA, Biblioteca. — San Sebastián.

55

[San Sebastián y su área periférica] : Urnieta : sector escolar / [Fco. Javier Gómez Piñeiro]. — *Escala 1:2000*. — 1978. — 1 plano : col. ; 71x125 cm.

Consultado en: INGEBA, Biblioteca. — San Sebastián.

56

Normas subsidiarias de planeamiento del municipio de Urnieta (avance) : referencia de las zonas verdes del P.G. 1959 al estado actual / Ayuntamiento de Urnieta ; arquitectos: J. Azcue, J.M. Dublang. — *Escala 1:2000*. — 1986. — 1 plano ; 79x113 cm.

Consultado en: DFG, Urbanismo. — San Sebastián.

57

Normas subsidiarias de planeamiento del municipio de Urnieta (avance) : propuestas, normas, clasificación y calificación / Ayuntamiento de Urnieta ; arquitectos: J. Azcue, J.M. Dublang. — *Escala 1:2000*. — 1986. — 1 plano ; 79x113 cm.

Consultado en: DFG, Urbanismo. — San Sebastián.

58

Normas subsidiarias de planeamiento del municipio de Urnieta (avance) : sectorización / Ayuntamiento de Urnieta ; arquitectos: J. Azcue, J.M. Dublang. — *Escala 1:2000*. — 1986. — 1 plano ; 79x113 cm.

Consultado en: DFG, Urbanismo. — San Sebastián.

59

Normas subsidiarias de planeamiento del municipio de Urnieta (avance) : estructura propuesta / Ayuntamiento de Urnieta ; arquitectos: J. Azcue, J.M. Dublang. — *Escala 1:2000*. — 1986. — 1 plano ; 79x112 cm.

Consultado en: DFG, Urbanismo. — San Sebastián.

60

Normas subsidiarias de planeamiento del municipio de Urnieta (avance) : localización de dotaciones existentes /Ayuntamiento de Urnieta ; arquitectos: J. Azcue, J.M. Dublang. — *Escala 1:2000*. — 1986. — 1 plano ; 79x112 cm.

Consultado en: DFG, Urbanismo. — San Sebastián.

61

Normas subsidiarias de planeamiento del municipio de Urnieta (avance) : referencia de la poligonación del P. G. 1959 al estado actual /Ayuntamiento de Urnieta ; arquitectos: J. Azcue, J.M. Dublang. — *Escala 1:2000*. — 1986. — 1 plano ; 79x112 cm.

Consultado en: DFG, Urbanismo. — San Sebastián.

62

Iberduero : instalaciones de distribución [eléctrica de] Urnieta /[Ayuntamiento de Urnieta]. — *Escala 1:2000*. — 1986. — 1 plano ; 89x131 cm.

Consultado en: Ayuntamiento de Urnieta. — Urnieta.

63

Urnieta : plan general : zonificación y trazado viario /[Ayuntamiento de Urnieta]. — *Escala 1:1000*. — 1959. — 1 plano ; 71x90 cm.

Consultado en: DFG, Urbanismo. — San Sebastián.

64

Urnieta : plan general : estado actual /[Ayuntamiento de Urnieta]. — *Escala 1:1000*. — 1959. — 1 plano ; 71x91 cm.

Consultado en: DFG, Urbanismo. — San Sebastián.

65

Urnieta : plan general : división en polígonos /

[Ayuntamiento de Urnieta]. —

Escala 1:1000. — 1959. — 1 plano ; 66x91 cm.

Consultado en: DFG, Urbanismo. — San Sebastián.

66

[Planos de información de las redes municipales de servicios de Urnieta] : alumbrado /Ayuntamiento [de Urnieta] ; arquitecto: Luis M^a Uzcanga Salas. — *Escala 1:1000*. — 1982. — 1 plano en 4 hojas ; 60x85 cm.

Consultado en: Ayuntamiento de Urnieta. — Urnieta.

67

[Planos de información de las redes municipales de servicios de Urnieta] : saneamiento /Ayuntamiento [de Urnieta] ; arquitecto: Luis M^a Uzcanga Salas. — *Escala 1:1000*. — 1982. — 1 plano en 6 hojas ; 60x85 cm.

Consultado en: Ayuntamiento de Urnieta. — Urnieta.

68

[Planos de información de las redes municipales de servicios de Urnieta] : distribución de agua /Ayuntamiento [de Urnieta] ; arquitecto: Luis M^a Uzcanga Salas. — *Escala 1:1000*. — 1982. — 1 plano en 8 hojas ; 60x85 cm.

Consultado en: Ayuntamiento de Urnieta. — Urnieta.

69

Red subterránea a M[edia] T[ensión] y B[aja] T[ensión] : Urnieta : sector... /Iberduero, San Sebastián. — *Escala 1:500*. — 198?. — 6 planos : col. ; 60x84 cm. — Planimétrico. — Incluye esquema de las arquetas de registro y de salida del centro de transformación. — Digitalizado en 1987.

Consultado en: Iberduero, Guetaria 13. — San Sebastián.

73 USURBIL

CARTOGRAFIA DE BASE, MATEMATICA, GEODESICA

1

Provincia de Guipúzcoa : término municipal de Usúrbil : [división en polígonos] / Instituto Geográfico y Catastral. — *Escala 1:25000*. — 1974. — 1 mapa : col. ; 46x57 cm.

Consultado en: Instituto Geográfico Nacional. — San Sebastián.

2

Plan general de ordenación comarcal de San Sebastián : topográfico : información / [Arquitecto: Alústiza ; letrado: Uhagón ; ingeniero de caminos: Zuazola]. — *Escala 1:10000*. — 1962. — 1 plano ; 100x235 cm. — Equidistancia de las curvas de nivel: 20 metros.

Consultado en: ASS, Urbanismo. — San Sebastián.

3

Mapa Nacional Topográfico Parcelario : provincia de Guipúzcoa : término municipal de Usúrbil / Instituto Geográfico Nacional. — *Escala 1:5000*. — [S. a.]. — 1 hoja ; 85x122 cm + índices. — Planimétrico. — Digitalizado.

Consultado en: Instituto Geográfico Nacional. — San Sebastián.

4

Monte Irisarri, nº 1 del C.U.P. T.M. de Usúrbil : [parcelario por especies] / S.H.F. Navarra-Vascongadas ; Diputación de Guipúzcoa. — *Escala 1:5000*. — 1967. — 1 plano : col. ; 114x84 cm. — Vuelo: 1966. — Coordenadas Lambert.

Consultado en: DFG, Montes. — San Sebastián.

5

[Orio, Usúrbil, Zizurkil, Aduna, Andoain, Urnieta, Hernani, Lasarte-Oria y parte de Astigarraga, San Sebastián y Villabona] / Restituido por la Sección de

Catastro de la Diputación de Guipúzcoa. — *Escala 1:5000 ; proyección Lambert*. — [1967?]. — 1 plano en 28 hojas : col. ; 57x77 cm. — Vuelo de base 1966?. — Coordenadas Lambert. — Equidistancia de las curvas de nivel: 5 m. Consultado en: DFG, Información Territorial.

6

Plano general [catastral] : Usúrbil / Ministerio de Hacienda, Servicio de Valoración Urbana. — *Escala 1:5000*. — 1968. — 1 plano en 4 hojas : col. ; 62x87 cm. — Planimétrico.

Consultado en: DFG, Hacienda Foral. — San Sebastián.

7

[Catastro de riqueza rústica : Usúrbil / Diputación Foral de Guipúzcoa ; Neurri]. — *Escala aproximada [1:7000]*. — [1984-]. — 12 fotografías aéreas : col. ; 33x31 cm + fichas técnicas por parcela. — Vuelo de base: 1983. — Datos catastrales de 1954. — Fichas técnicas actualizadas. — Reducción de la fotografía aérea a escala 1:3000. Consultado en: DFG, Hacienda Foral. — San Sebastián.

8

[Casco urbano de] Usúrbil / Diputación Foral de Guipúzcoa, Cartografía. — *Escala 1:5000* — [1985] — 1 plano ; 60x84 cm. — Vuelo de base 1983. — Coordenadas UTM. — Derivado del plano a escala 1:5000 de la provincia.

Consultado en: DFG, Información Territorial.

9

Mapa nacional topográfico parcelario : provincia de Guipúzcoa : término municipal de Usúrbil / Instituto Geográfico Nacional. — *Escala 1:2000*. — [S. a.]. — 13 hojas ; 85x122 cm + índices.

Consultado en: Instituto Geográfico Nacional. — San Sebastián.

10

[Término Municipal de] Usúrbil / Ayuntamiento de Usúrbil ; Neurri. — *Escala 1:2000*. — 1977. — 1 plano en 19 hojas : col. ; 60x85 cm. — Equidistancia de las curvas de nivel: 2 metros. Consultado en: Ayto. de Usúrbil. — Usúrbil.

11

[Catastro de riqueza rústica : Usúrbil / Diputación Foral de Guipúzcoa ; Neurri]. — *Escala aproximada [1:3000]*. — [1984 -]. — 12 fotografías aéreas : col. ; 71x71 cm + fichas técnicas por parcela. — Vuelo de base: 1983. — Datos catastrales de 1954. — Fichas técnicas actualizadas. Consultado en: DFG, Hacienda Foral. — San Sebastián.

12

Plano parcelario [catastral] : Usúrbil / Ministerio de Hacienda, Servicio de Valoración Urbana. — *Escala 1:1000*. — 1968. — 1 plano en 19 hojas : col. ; 62x87 cm + fichas técnicas. — Planimétrico. Consultado en: DFG, Hacienda Foral. — San Sebastián.

13

[Topográfico] : Usúrbil / Ayuntamiento de Usúrbil ; Neurri. — *Escala 1:1000*. — 1977. — 1 plano en 42 hojas : col. ; 60x85 cm. — Equidistancia de las curvas de nivel: 1 metro. Consultado en: Ayto. de Usúrbil. — Usúrbil.

14

Plano parcelario [catastral] : Usúrbil / Ministerio de Hacienda, Servicio de Valoración Urbana. — *Escala 1:500*. — 1968. — 1 plano en 4 hojas : col. ; 62x87 cm + fichas técnicas. — Planimétrico. Consultado en: DFG, Hacienda Foral. — San Sebastián.

15

Usúrbil / Ayuntamiento de Usúrbil ; Neurri. — *Escala 1:500*. — 1977. — 1 plano en 55 hojas : col. ; 60x85 cm. — Equidistancia de las curvas de nivel: 1 metro. Consultado en: Ayto. de Usúrbil. — Usúrbil.

CARTOGRAFIA FISIOGRAFICA

16

Ordenación del medio rural en el término municipal de Usúrbil : pendientes / Promotor: Ayuntamiento de Usúrbil ; autores: Pedro Picavea, Iñigo Mendiola. — *Escala 1:10000*. — 1987. — 1 plano ; 85x93 cm. Consultado en: Ayto. de Usúrbil. — Usúrbil.

17

Ordenación del medio rural en el término municipal de Usúrbil : suelos / Promotor: Ayuntamiento de Usúrbil ; autores: Pedro Picavea, Iñigo Mendiola. — *Escala 1:10000*. — 1987. — 1 plano ; 85x93 cm. Consultado en: Ayto. de Usúrbil. — Usúrbil.

18

Ordenación del medio rural en el término municipal de Usúrbil : vegetación y usos del suelo / Promotor: Ayuntamiento de Usúrbil ; autores: Pedro Picavea, Iñigo Mendiola. — *Escala 1:10000*. — 1987. — 1 plano ; 85x93 cm. Consultado en: Ayto. de Usúrbil. — Usúrbil.

19

Ordenación del medio rural en el término municipal de Usúrbil : geomorfológico / Promotor: Ayuntamiento de Usúrbil ; autores: Pedro Picavea, Iñigo Mendiola. — *Escala 1:10000*. — 1987. — 1 plano ; 85x93 cm. Consultado en: Ayto. de Usúrbil. — Usúrbil.

20

Ordenación del medio rural en el término municipal de Usúrbil : geológico / Promotor: Ayuntamiento de Usúrbil ; autores: Pedro Picavea, Iñigo Mendiola. — *Escala 1:10000*. — 1987. — 1 plano ; 85x93 cm. Consultado en: Ayto. de Usúrbil. — Usúrbil.

21

Plan general de abastecimiento y saneamiento Territorio Histórico de Guipúzcoa : mapa geológico y perfil longitudinal : Lasarte-Usúrbil (barrio Oriabarrio Santu-Enea Norte) / Diputación

Foral de Guipúzcoa ; Sener ; Geotheknika.
— *Escala 1:5000*. — 1985. — 1 plano en
3 hojas : col. ; 60x85 cm. — Incluye: perfil
longitudinal escala horizontal 1:5000 y ver-
tical 1:500.
Consultado en: DFG, Medio Ambiente. —
San Sebastián.

22

**[Estudio de evaluación de los recursos
hidráulicos subterráneos del Territorio
Histórico de Guipúzcoa : inventario de
puntos de agua]** / [Diputación Foral de
Guipúzcoa ; MOPU, Dirección General de
Obras Hidráulicas]. — *Escala [1:1000]*. —
[1984]. — 1 plano ; 57x73 cm.
Consultado en: DFG, Medio Ambiente. —
San Sebastián.

CARTOGRAFIA SOCIO-ECONOMICA

23

**Revisión del plan general municipal de
Usúrbil : red viaria e infraestructura en
el periferia de San Sebastián** / Ayunta-
miento de Usúrbil ; arquitecto: J. Unzurrun-
zaga. — *Escala 1:20000*. — [1978]. — 1
plano ; 50x156 cm.
Consultado en: DFG, Urbanismo. — San
Sebastián.

24

**Revisión del plan general municipal de
Usúrbil : suelo industrial en la perife-
ria de San Sebastián** / Ayuntamiento de
Usúrbil ; arquitecto: J. Unzurrunzaga. —
Escala 1:20000. — [1978]. — 1 plano ;
50x156 cm.
Consultado en: DFG, Urbanismo. — San
Sebastián.

25

**Plan general de ordenación comarcal
de San Sebastián : sistema viario** / [Ar-
quitecto: Alústiza ; letrado: Uhagón ; inge-
niero de caminos: ZuaZola]. — *Escala
1:10000*. — 1962. — 1 plano ; 100x235
cm.
Consultado en: ASS, Urbanismo. — San
Sebastián.

26

**Plan de ordenación comarcal de San
Sebastián : zonificación** / [Arquitecto:
Alústiza ; letrado: Uhagón ; ingeniero de ca-
minos: Zuazola]. — *Escala 1:10000*. —
1962. — 1 plano ; 100x240 cm.
Consultado en: ASS, Urbanismo. — San
Sebastián.

27

**Plan de ordenación comarcal de San
Sebastián : red de distribución de elec-
tricidad, información** / [Arquitecto: Alús-
tiza ; letrado: Uhagón ; ingeniero de cami-
nos: Zuazola]. — *Escala 1:10000*. — 1962.
— 1 plano ; 100x237 cm.
Consultado en: ASS, Urbanismo. — San
Sebastián.

28

**Revisión del plan general municipal de
Usúrbil : recursos de suelo en el Bajo
Oria** / Ayuntamiento de Usúrbil ; arquitec-
to: J. Unzurrunzaga. — *Escala 1:10000*. —
[1978]. — 1 plano ; 50x182 cm.
Consultado en: DFG, Urbanismo. — San
Sebastián.

29

**Revisión del plan general municipal de
Usúrbil : esquema de estructura terri-
torial en el Bajo Oria** / Ayuntamiento de
Usúrbil ; arquitecto: J. Unzurrunzaga. —
Escala 1:10000. — [1978]. — 1 plano ;
51x131 cm.
Consultado en: DFG, Urbanismo. — San
Sebastián.

30

**[San Sebastián y su área periférica] :
población y superficie edificada** / [Fco.
Javier Gómez Piñeiro] — *Escala 1:10000*.
— 1979. — 1 plano : col ; 65x84 cm.
Consultado en: INGEBA, Biblioteca. — San
Sebastián.

31

**[San Sebastián y su área periférica] :
servicios culturales, sanitarios y hote-
leros** / [Fco. Javier Gómez Piñeiro] — *Es-
cala 1:10000*. — 1979. — 1 plano : col ;
65x84 cm.
Consultado en: INGEBA, Biblioteca. — San
Sebastián.

32

[San Sebastián y su área periférica] : mapa de flujos de tráfico / [Fco. Javier Gómez Piñeiro] — *Escala 1:10000*. — 1979. — 1 plano : col ; 65x84 cm. Consultado en: INGEBA, Biblioteca. — San Sebastián.

33

[San Sebastián y su área periférica] : plano de evolución histórica / [Fco. Javier Gómez Piñeiro] — *Escala 1:10000*. — 1979. — 1 plano : col ; 65x84 cm. Consultado en: INGEBA, Biblioteca. — San Sebastián.

34

[San Sebastián y su área periférica] : usos del suelo / [Fco. Javier Gómez Piñeiro] — *Escala 1:10000*. — 1979. — 1 plano : col ; 65x84 cm. Consultado en: INGEBA, Biblioteca. — San Sebastián.

35

[San Sebastián y su área periférica] : modelo urbano de San Sebastián y su área periférica / [Fco. Javier Gómez Piñeiro] — *Escala 1:10000*. — 1979. — 1 plano : col ; 65x84 cm. Consultado en: INGEBA, Biblioteca. — San Sebastián.

36

[San Sebastián y su área periférica] : población y densidad por superficie construida / [Fco. Javier Gómez Piñeiro] — *Escala [1:10000]*. — 1979. — 1 plano : col ; 65x84 cm. Consultado en: INGEBA, Biblioteca. — San Sebastián.

37

[San Sebastián y su área periférica] : servicios comerciales y financieros / [Fco. Javier Gómez Piñeiro] — *Escala 1:10000*. — 1979. — 1 plano : col ; 65x84 cm. Consultado en: INGEBA, Biblioteca. — San Sebastián.

38

Plan de aprovechamiento de los recursos turísticos de los municipios no

costeros de Guipúzcoa : comarca «San Sebastián»: recursos y oferta turística, situación actual / Secretaría de Estado de Turismo ; Ocínco-Eginai. — *Escala aproximada [1:14000]*. — 1981. — 1 plano ; 62x79 cm.

Consultado en: DFG, Medio Ambiente. — San Sebastián.

39

Plan de aprovechamiento de los recursos turísticos de los municipios no costeros de Guipúzcoa : comarca «San Sebastián»: plan de aprovechamiento : necesidades / Secretaría de Estado de Turismo ; Ocínco-Eginai. — *Escala aproximada [1:14000]*. — 1981. — 1 plano ; 62x79 cm.

Consultado en: DFG, Medio Ambiente. — San Sebastián.

40

Plan integral de abastecimiento y saneamiento Territorio Histórico de Guipúzcoa : esquema básico : saneamiento Lasarte-Usúrbil / Diputación Foral de Guipúzcoa ; Sener. — *Escala 1:10000*. — 1985. — 1 plano ; 60x85 cm.

Consultado en: DFG, Medio Ambiente. — San Sebastián.

41

Plan integral de abastecimiento y saneamiento Territorio Histórico de Guipúzcoa : esquema básico abastecimiento : abastecimiento comarca de S. Sebastián. / Diputación Foral de Guipúzcoa ; Sener. — *Escala 1:10000*. — 1985. — 1 plano en 5 hojas ; 60x85 cm.

Consultado en: DFG, Medio Ambiente. — San Sebastián.

42

Ordenación del medio rural en el término municipal de Usúrbil : zonificación del término municipal / Promotor: Ayuntamiento de Usúrbil ; autores: Pedro Picavea, Iñigo Mendiola. — *Escala 1:10000*. — 1987. — 1 plano ; 85x93 cm.

Consultado en: Ayto. de Usúrbil. — Usúrbil.

43

[San Sebastián y su área periférica] : Usúrbil : anexo localización / [Fco. Ja-

vier Gómez Piñeiro] — *Escala 1:5000*. — 1978. — 1 plano ; 64x110 cm.
Consultado en: INGEBA, Biblioteca. — San Sebastián.

44

[San Sebastián y su área periférica] : Usúrbil : evolución histórica / [Fco. Javier Gómez Piñeiro] — *Escala 1:5000*. — 1978. — 1 plano : col ; 64x110 cm.
Consultado en: INGEBA, Biblioteca. — San Sebastián.

45

[San Sebastián y su área periférica] : Usúrbil : utilización del suelo / [Fco. Javier Gómez Piñeiro] — *Escala 1:5000*. — 1978. — 1 plano : col ; 64x110 cm.
Consultado en: INGEBA, Biblioteca. — San Sebastián.

46

[San Sebastián y su área periférica] : Usúrbil : altura de los edificios / [Fco. Javier Gómez Piñeiro] — *Escala 1:5000*. — 1978. — 1 plano : col ; 64x110 cm.
Consultado en: INGEBA, Biblioteca. — San Sebastián.

47

[San Sebastián y su área periférica] : Usúrbil : nº de viviendas por edificio-portal / [Fco. Javier Gómez Piñeiro] — *Escala 1:5000*. — 1978. — 1 plano : col ; 64x110 cm.
Consultado en: INGEBA, Biblioteca. — San Sebastián.

48

[San Sebastián y su área periférica] : Usúrbil : nº de locales por edificio-portal / [Fco. Javier Gómez Piñeiro] — *Escala 1:5000*. — 1978. — 1 plano : col ; 64x110 cm.
Consultado en: INGEBA, Biblioteca. — San Sebastián.

49

[San Sebastián y su área periférica] : Usúrbil : nº de locales [comerciales] por edificio-portal / [Fco. Javier Gómez Piñeiro] — *Escala 1:5000*. — 1978. — 1 plano : col ; 64x110 cm.

Consultado en: INGEBA, Biblioteca. — San Sebastián.

50

[San Sebastián y su área periférica] : Usúrbil : banca y sanidad / [Fco. Javier Gómez Piñeiro] — *Escala 1:5000*. — 1978. — 1 plano : col ; 64x110 cm.
Consultado en: INGEBA, Biblioteca. — San Sebastián.

51

[San Sebastián y su área periférica] : Usúrbil : transportes y comunicaciones / [Fco. Javier Gómez Piñeiro] — *Escala 1:5000*. — 1978. — 1 plano : col ; 64x110 cm.
Consultado en: INGEBA, Biblioteca. — San Sebastián.

52

[San Sebastián y su área periférica] : Usúrbil : comercio textil y artículos de piel / [Fco. Javier Gómez Piñeiro] — *Escala 1:5000*. — 1978. — 1 plano : col ; 64x110 cm.
Consultado en: INGEBA, Biblioteca. — San Sebastián.

53

[San Sebastián y su área periférica] : Usúrbil : esparcimiento y hostelería / [Fco. Javier Gómez Piñeiro] — *Escala 1:5000*. — 1978. — 1 plano : col ; 64x110 cm.
Consultado en: INGEBA, Biblioteca. — San Sebastián.

54

[San Sebastián y su área periférica] : Usúrbil : comercio de la alimentación / [Fco. Javier Gómez Piñeiro] — *Escala 1:5000*. — 1978. — 1 plano : col ; 64x110 cm.
Consultado en: INGEBA, Biblioteca. — San Sebastián.

55

[San Sebastián y su área periférica] : Usúrbil : servicios personales y domésticos / [Fco. Javier Gómez Piñeiro] — *Escala 1:5000*. — 1978. — 1 plano : col ; 64x110 cm.

Consultado en: INGEBA, Biblioteca. — San Sebastián.

56

[San Sebastián y su área periférica] : Usúrbil : [construcción y fotografía] / [Fco. Javier Gómez Piñeiro] — *Escala 1:5000*. — 1978. — 1 plano : col ; 64x110 cm.

Consultado en: INGEBA, Biblioteca. — San Sebastián.

57

[San Sebastián y su área periférica] : Usúrbil : decoración y artículos para el hogar / [Fco. Javier Gómez Piñeiro] — *Escala 1:5000*. — 1978. — 1 plano : col ; 64x110 cm.

Consultado en: INGEBA, Biblioteca. — San Sebastián.

58

[San Sebastián y su área periférica] : Usúrbil : comercio del automóvil / [Fco. Javier Gómez Piñeiro] — *Escala 1:5000*. — 1978. — 1 plano : col ; 64x110 cm.

Consultado en: INGEBA, Biblioteca. — San Sebastián.

59

[San Sebastián y su área periférica] : Usúrbil : papel y artes gráficas / [Fco. Javier Gómez Piñeiro] — *Escala 1:5000*. — 1978. — 1 plano : col ; 64x110 cm.

Consultado en: INGEBA, Biblioteca. — San Sebastián.

60

[San Sebastián y su área periférica] : Usúrbil : sector escolar / [Fco. Javier Gómez Piñeiro] — *Escala 1:5000*. — 1978. — 1 plano : col ; 64x110 cm.

Consultado en: INGEBA, Biblioteca. — San Sebastián.

61

Revisión del plan general municipal de Usúrbil : plan general vigente / Ayuntamiento de Usúrbil ; arquitecto: J. Unzurrunzaga. — *Escala 1:5000*. — [1978]. — 1 plano ; 100x181 cm.

Consultado en: DFG, Urbanismo. — San Sebastián.

62

Revisión del plan general municipal de Usúrbil : uso suelo rural / Ayuntamiento de Usúrbil ; arquitecto: J. Unzurrunzaga. — *Escala 1:5000*. — [1978]. — 1 plano ; 100x181 cm.

Consultado en: DFG, Urbanismo. — San Sebastián.

63

Revisión del plan general municipal de Usúrbil : morfología territorial / Ayuntamiento de Usúrbil ; arquitecto: J. Unzurrunzaga. — *Escala 1:2000*. — [1978]. — 1 plano ; 80x181 cm.

Consultado en: DFG, Urbanismo. — San Sebastián.

64

Modificación de elementos de plan general de San Sebastián y Usúrbil : plan especial de la Vega de Zubieta : sectores / Ayto. San Sebastián ; arquitectos: A. de la Hoz, L. Nieva... [et al.]. — *Escala 1:5000*. — 1982. — 1 plano ; 83x77 cm.

Consultado en: DFG, Urbanismo. — San Sebastián.

65

Monte Irisarri, nº 1 del C.U.P. T.M. de Usúrbil : [aprovechamiento de pistas] / Patrimonio Forestal del Estado, S.H.F. Navarra-Vascongadas ; Diputación de Guipúzcoa. — *Escala 1:5000*. — 1985. — 1 plano ; 114x84 cm. — Vuelo: 1966. — Coordenadas Lambert.

Consultado en: DFG, Montes. — San Sebastián.

66

Revisión del plan general municipal de Usúrbil : uso residencial / Ayuntamiento de Usúrbil ; arquitecto: J. Unzurrunzaga. — *Escala 1:2000*. — [1978]. — 1 plano ; 100x109 cm.

Consultado en: DFG, Urbanismo. — San Sebastián.

67

Revisión del plan general municipal de Usúrbil : servicios / Ayuntamiento de Usúrbil ; arquitecto: J. Unzurrunzaga. — *Escala 1:2000*. — [1978]. — 1 plano ; 100x109 cm.

Consultado en: DFG, Urbanismo. — San Sebastián.

68

Revisión del plan general municipal de Usúrbil : evolución de la planificación / Ayuntamiento de Usúrbil ; arquitecto: J. Unzurrunzaga. — *Escala 1:2000*. — [1978]. — 1 plano ; 100x181 cm.

Consultado en: DFG, Urbanismo. — San Sebastián.

69

Revisión del plan general municipal de Usúrbil : uso industrial / Ayuntamiento de Usúrbil ; arquitecto: J. Unzurrunzaga. — *Escala 1:2000*. — [1978]. — 1 plano ; 100x181 cm.

Consultado en: DFG, Urbanismo. — San Sebastián.

70

Revisión del plan general municipal de Usúrbil : usos del suelo / Ayuntamiento de Usúrbil ; arquitecto: J. Unzurrunzaga. — *Escala 1:2000*. — [1978]. — 1 plano ; 100x181 cm.

Consultado en: DFG, Urbanismo. — San Sebastián.

71

Revisión del plan general municipal de Usúrbil : recursos de suelo / Ayuntamiento de Usúrbil ; arquitecto: J. Unzurrunzaga. — *Escala 1:2000*. — [1978]. — 1 plano ; 100x181 cm.

Consultado en: DFG, Urbanismo. — San Sebastián.

72

Revisión del plan general municipal de Usúrbil : recursos del suelo centro Usúrbil / Ayuntamiento de Usúrbil ; arquitecto: J. Unzurrunzaga. — *Escala 1:2000*. — [1978]. — 1 plano ; 79x181 cm.

Consultado en: DFG, Urbanismo. — San Sebastián.

73

Revisión del plan general municipal de Usúrbil : usos en planta baja / Ayuntamiento de Usúrbil ; arquitecto: J. Unzurrunzaga. — *Escala 1:2000*. — [1978]. — 1 plano ; 50x109 cm.

Consultado en: DFG, Urbanismo. — San Sebastián.

74

Revisión del plan general municipal de Usúrbil : evolución urbana / Ayuntamiento de Usúrbil ; arquitecto: J. Unzurrunzaga. — *Escala 1:2000*. — [1978]. — 1 plano ; 50x110 cm.

Consultado en: DFG, Urbanismo. — San Sebastián.

75

Colocación de bocas de riego : Usúrbil / Ayuntamiento de Usúrbil ; arquitecto: Esteban Iribar Garmendia. — *Escala 1:2000*. — [1982]. — 1 plano en 5 hojas ; 51x81 cm.

Consultado en: Ayto. de Usúrbil. — Usúrbil.

76

Usúrbil : plan general : estado actual / [Ayuntamiento de Usúrbil]. — *Escala 1:1000*. — 1963. — 1 plano ; 71x102 cm.

Consultado en: DFG, Urbanismo. — San Sebastián.

77

Usúrbil : plan general : división en polígonos / [Ayuntamiento de Usúrbil]. — *Escala 1:1000*. — 1964. — 1 plano ; 71x106 cm.

Consultado en: DFG, Urbanismo. — San Sebastián.

78

Modificación de elementos de plan general de San Sebastián y Usúrbil : casco de Zubieta : ordenación : alineaciones / Ayto. San Sebastián ; arquitectos: A. de la Hoz, L. Nieva... [et al.]. — *Escala 1:1000*. — 1982. — 1 plano ; 43x78 cm.

Consultado en: DFG, Urbanismo. — San Sebastián.

79

Alumbrado público : Usúrbil / Ayuntamiento de Usúrbil ; arquitecto: Esteban Iribar Garmendia. — *Escala 1:1000*. — 1982. — 1 plano en 21 hojas ; 60x85 cm.

Consultado en: Ayto. de Usúrbil. — Usúrbil.

80

Red de agua potable : Usúrbil / Ayuntamiento de Usúrbil ; arquitecto: Esteban Iribar Garmendia. — *Escala 1:1000*. — 1982. — 1 plano en 34 hojas ; 60x85 cm. Consultado en: Ayto. de Usúrbil. — Usúrbil.

81

Red de saneamiento : Usúrbil / Ayuntamiento de Usúrbil ; arquitecto: Esteban Iribar Garmendia. — *Escala 1:500*. — 1982. — 1 plano en 20 hojas ; 61x84 cm. Consultado en: Ayto. de Usúrbil. — Usúrbil.

82

Plano de información de la red de saneamiento de la zona nº -6 de la cuenca del río Oria : bajantes / Diputación Foral de Guipúzcoa ; ingeniero: Pedro Azkue... [et al.]. — *Escala 1:500*. — 1983. — 1 plano en 16 hojas ; 56x84 cm. Consultado en: DFG, Medio Ambiente. — San Sebastián.

83

Plano de información de la red de saneamiento de la zona nº -6 de la cuenca del río Oria : [saneamiento] / Diputación Foral de Guipúzcoa ; ingeniero: Pedro Azkue... [et al.]. — *Escala 1:500*. — 1983. — 1 plano en 20 hojas ; 56x84 cm.

Consultado en: DFG, Medio Ambiente. — San Sebastián.

84

Red subterránea a M[edia] T[ensión] y B[aja] T[ensión] : Usúrbil : sector... / Iberduero, San Sebastián. — *Escala 1:500*. — 198?. — 12 planos : col. ; 60x84 cm. — Planimétrico. — Incluye esquema de las arquetas de registro y de salida del centro de transformación. — Digitalizado en 1987. Consultado en: Iberduero, Guetaria 13. — San Sebastián.

CARTOGRAFIA ECOLOGICA

85

Ordenación del medio rural en el término municipal de Usúrbil : impactos / Promotor: Ayuntamiento de Usúrbil ; autores: Pedro Picavea, Iñigo Mendiola. — *Escala 1:10000*. — 1987. — 1 plano ; 85x93 cm. Consultado en: Ayto. de Usúrbil. — Usúrbil.

74 BERGARA

CARTOGRAFIA DE BASE, MATEMATICA, GEODESICA

1

Plano general [catastral] : Vergara / Ministerio de Hacienda, Servicio de Valoración Urbana ; Neurri. — *Escala 1:5000*. — 1972. — 1 plano en 15 hojas ; 62x89 cm. — Planimétrico. Consultado en: DFG, Hacienda Foral. — San Sebastián.

2

[Catastro de riqueza rústica : Bergara / Diputación Foral de Guipúzcoa ; Neurri]. — *Escala aproximada [1:7000]*. — [1984-]. — 35 fotografías aéreas : col. ; 33x31 cm + fichas técnicas por parcela. — Vuelo de base: 1983. — Datos catastrales de 1954. — Fichas técnicas actualizadas. — Reducción de la fotografía aérea a escala 1:3000. Consultado en: DFG, Hacienda Foral. — San Sebastián.

3

[Término municipal de] : Vergara / [Ayuntamiento de Bergara] ; Ican. — *Escala 1:2000*. — [S. a.]. — 1 plano en 20 hojas : col. ; 67x86 cm.
Consultado en: Ayuntamiento de Bergara. — Bergara.

4

[Catastro de riqueza rústica : Bergara / Diputación Foral de Guipúzcoa ; Neurri]. — *Escala aproximada [1:3000]*. — [1984 -]. — 35 fotografías aéreas : col. ; 71x71 cm + fichas técnicas por parcela. — Vuelo de base: 1983. — Datos catastrales de 1954. — Fichas técnicas actualizadas.
Consultado en: DFG, Hacienda Foral. — San Sebastián.

5

[Término municipal de] : Vergara : [parcelario / Ayuntamiento de Bergara]. — *Escala 1:1000*. — [S. a.]. — 1 plano en 22 hojas : col. ; 77x107 cm.
Consultado en: Ayuntamiento de Bergara. — Bergara.

6

Plano parcelario [catastral] : Vergara / Ministerio de Hacienda, Servicio de Valoración Urbana ; Neurri. — *Escala 1:500*. — 1972. — 1 plano en 48 hojas ; 63x92 cm + fichas técnicas. — Planimétrico.
Consultado en: DFG, Hacienda Foral. — San Sebastián.

7

[Plano topográfico parcelario de] Bergara / [Ayuntamiento de Bergara] ; Neurri. — *Escala 1:500*. — 1984. — 1 plano en 60 hojas ; 60x85 cm.
Consultado en: Ayuntamiento de Bergara. — Bergara.

CARTOGRAFIA FISIOGRAFICA

8

[Estudio de evaluación de los recursos hidráulicos subterráneos del Territorio

Histórico de Guipúzcoa : inventario de puntos de agua] : Bergara / [Diputación Foral de Guipúzcoa ; MOPU, Dirección General de Obras Hidráulicas]. — *Escala [1:10000]*. — [1984]. — 2 planos ; 57x73 cm.

Consultado en: DFG, Medio Ambiente. — San Sebastián.

9

[Estudio de abastecimiento de agua al municipio de] Elgeta : cuencas y alternativas / Kernen ; [Diputación Foral de Guipúzcoa... et al.]. — *Escala 1:10000*. — 1987. — 1 plano ; 84x94 cm.

Consultado en: DFG, Medio Ambiente. — San Sebastián.

CARTOGRAFIA SOCIO-ECONOMICA

10

Normas subsidiarias de planeamiento del municipio de Bergara : protección de espacios / Promotor: Ayuntamiento de Bergara ; arquitecto: Javier Yeregui. — *Escala [1:50000]*. — 1984. — 1 mapa ; 43x99 cm.

Consultado en: DFG, Urbanismo. — San Sebastián.

11

Plan de aprovechamiento de los recursos turísticos de los municipios no costeros de Guipúzcoa : comarca «Alto Deva» : plan de aprovechamiento, necesidades / Secretaría de Estado de Turismo ; Ocínco-Eginai. — *Escala aproximada [1:14000]*. — 1981. — 1 plano ; 69x54 cm.

Consultado en: DFG, Medio Ambiente. — San Sebastián.

12

Plan de aprovechamiento de los recursos turísticos de los municipios no costeros de Guipúzcoa : comarca «Alto Deva» : recursos y oferta turística, situación actual / Secretaría de Estado de Turismo ; Ocínco-Eginai. — *Escala aproxima-*

mada [1:14000]. — 1981. — 1 plano ; 68x54 cm.
Consultado en: DFG, Medio Ambiente. — San Sebastián.

13

Normas subsidiarias de planeamiento del municipio de Bergara : red de transporte de energía eléctrica / Promotor: Ayuntamiento de Bergara ; arquitecto: Javier Yeregui. — *Escala 1:10000*. — 1984. — 1 plano ; 95x177 cm.
Consultado en: DFG, Urbanismo. — San Sebastián.

14

Normas subsidiarias de planeamiento del municipio de Bergara : avance revisión plan general en 1974 : principales usos en el territorio municipal / Promotor: Ayuntamiento de Bergara ; arquitecto: Javier Yeregui. — *Escala 1:10000*. — 1984. — 1 plano ; 85x146 cm.
Consultado en: DFG, Urbanismo. — San Sebastián.

15

Normas subsidiarias de planeamiento del municipio de Bergara : avance revisión plan general en 1974 : usos globales y estructura orgánica del territorio / Promotor: Ayuntamiento de Bergara ; arquitecto: Javier Yeregui. — *Escala 1:10000*. — 1984. — 1 plano ; 106x175 cm.
Consultado en: DFG, Urbanismo. — San Sebastián.

16

Normas subsidiarias de planeamiento del municipio de Bergara : avance revisión plan general en 1974 : clasificación del suelo en el territorio municipal / Promotor: Ayuntamiento de Bergara ; arquitecto: Javier Yeregui. — *Escala 1:10000*. — 1984. — 1 plano ; 105x175 cm.
Consultado en: DFG, Urbanismo. — San Sebastián.

17

Normas subsidiarias de planeamiento del municipio de Bergara : estudio del área de Gorla / Promotor: Ayuntamiento

de Bergara ; arquitecto: Javier Yeregui. — *Escala 1:10000*. — 1984. — 1 plano ; 98x172 cm.
Consultado en: DFG, Urbanismo. — San Sebastián.

18

Normas subsidiarias de planeamiento del municipio de Bergara : red de gas / Promotor: Ayuntamiento de Bergara ; arquitecto: Javier Yeregui. — *Escala 1:10000*. — 1984. — 1 plano ; 95x177 cm.
Consultado en: DFG, Urbanismo. — San Sebastián.

19

Plan integral de abastecimiento y saneamiento Territorio Histórico de Guipúzcoa : esquema básico : abastecimiento Alto Deba / Diputación Foral de Guipúzcoa ; Sener. — *Escala 1:10000*. — 1985. — 1 plano en 4 hojas ; 60x85 cm.
Consultado en: DFG, Medio Ambiente. — San Sebastián.

20

Plan integral de abastecimiento y saneamiento Territorio Histórico de Guipúzcoa : esquema básico : saneamiento Alto Deba / Diputación Foral de Guipúzcoa ; Sener. — *Escala 1:10000*. — 1985. — 1 plano en 3 hojas ; 60x85 cm.
Consultado en: DFG, Medio Ambiente. — San Sebastián.

21

Red de distribución de gas natural en Guipúzcoa : zona 1 / ENEGAS ; Sener-Otp... [et al.]. — *Escala 1:5000*. — 1979. — 1 plano en 9 hojas ; 55x93 cm.
Consultado en: DFG, Medio Ambiente. — San Sebastián.

22

[Proyecto de red de transporte básica entre Barcelona-Valencia y Vizcaya] : gaseoducto Barcelona-Bilbao : planta Vergara / ENEGAS ; Initec ; [Mancomunidad del Alto Deva]. — *Escala 1:5000*. — 1980. — 1 plano en 2 hojas ; 63x87 cm.
Consultado en: DFG, Urbanismo. — San Sebastián.

23

Normas subsidiarias de planeamiento del municipio de Bergara : red de abastecimiento de agua / Promotor: Ayuntamiento de Bergara ; arquitecto: Javier Yeregui. — *Escala 1:4000*. — 1984. — 1 plano ; 95x225 cm.

Consultado en: DFG, Urbanismo. — San Sebastián.

24

Normas subsidiarias de planeamiento del municipio de Bergara : red de saneamiento de aguas fecales / Promotor: Ayuntamiento de Bergara ; arquitecto: Javier Yeregui. — *Escala 1:4000*. — 1984. — 1 plano ; 95x225 cm.

Consultado en: DFG, Urbanismo. — San Sebastián.

25

Normas subsidiarias de planeamiento del municipio de Bergara : red de saneamiento de aguas pluviales (existente) / Promotor: Ayuntamiento de Bergara ; arquitecto: Javier Yeregui. — *Escala 1:4000*. — 1984. — 1 plano ; 95x225 cm.

Consultado en: DFG, Urbanismo. — San Sebastián.

26

Normas subsidiarias de planeamiento del municipio de Bergara : red de distribución de energía eléctrica / Promotor: Ayuntamiento de Bergara ; arquitecto: Javier Yeregui. — *Escala 1:4000*. — 1984. — 1 plano ; 95x225 cm.

Consultado en: DFG, Urbanismo. — San Sebastián.

27

Normas subsidiarias de planeamiento del municipio de Bergara : red de distribución de gas en Media / Promotor: Ayuntamiento de Bergara ; arquitecto: Javier Yeregui. — *Escala 1:4000*. — 1984. — 1 plano ; 95x225 cm.

Consultado en: DFG, Urbanismo. — San Sebastián.

28

Normas subsidiarias de planeamiento del municipio de Bergara : red telefónica / Promotor: Ayuntamiento de Bergara ; arquitecto: Javier Yeregui. — *Escala 1:4000*. — 1984. — 1 plano ; 95x225 cm.

Consultado en: DFG, Urbanismo. — San Sebastián.

29

Normas subsidiarias de planeamiento del municipio de Bergara : avance revisión plan general en 1974 : propuesta de usos / Promotor: Ayuntamiento de Bergara ; arquitecto: Javier Yeregui. — *Escala 1:5000*. — 1984. — 1 plano ; 85x146 cm.

Consultado en: DFG, Urbanismo. — San Sebastián.

30

Normas subsidiarias de planeamiento del municipio de Bergara : avance revisión plan general en 1974 : estructura urbana / Promotor: Ayuntamiento de Bergara ; arquitecto: Javier Yeregui. — *Escala 1:5000*. — 1984. — 1 plano ; 85x146 cm.

Consultado en: DFG, Urbanismo. — San Sebastián.

31

Normas subsidiarias de planeamiento del municipio de Bergara : avance revisión plan general en 1974 : usos globales en el área urbana / Promotor: Ayuntamiento de Bergara ; arquitecto: Javier Yeregui. — *Escala 1:5000*. — 1984. — 1 plano ; 85x146 cm.

Consultado en: DFG, Urbanismo. — San Sebastián.

32

Normas subsidiarias de planeamiento del municipio de Bergara : usos según plan general 1959 / Promotor: Ayuntamiento de Bergara ; arquitecto: Javier Yeregui. — *Escala 1:5000*. — 1984. — 1 plano ; 43x108 cm.

Consultado en: DFG, Urbanismo. — San Sebastián.

33

Normas subsidiarias de planeamiento del municipio de Bergara : montaje del plan general 1959 sobre situación en 1983 / Promotor: Ayuntamiento de Bergara ; arquitecto: Javier Yeregui. — *Escala 1:5000*. — 1984. — 1 plano ; 43x108 cm.

1:4000. — 1984. — 1 plano ; 95x226 cm.
Consultado en: DFG, Urbanismo. — San Sebastián.

34

Normas subsidiarias de planeamiento del municipio de Bergara : división del municipio en distritos y secciones (censo de 1981) / Promotor: Ayuntamiento de Bergara ; arquitecto: Javier Yeregui. — *Escala 1:4000*. — 1984. — 1 plano ; 95x225 cm.
Consultado en: DFG, Urbanismo. — San Sebastián.

35

Normas subsidiarias de planeamiento del municipio de Bergara : situación del municipio en octubre de 1983 / Promotor: Ayuntamiento de Bergara ; arquitecto: Javier Yeregui. — *Escala 1:4000*. — 1984. — 1 plano en 2 hojas ; 99x150 cm.
Consultado en: DFG, Urbanismo. — San Sebastián.

36

Normas subsidiarias de planeamiento del municipio de Bergara : evolución histórica (1885-1950) / Promotor: Ayuntamiento de Bergara ; arquitecto: Javier Yeregui. — *Escala 1:5000*. — 1984. — 1 plano ; 43x95 cm.
Consultado en: DFG, Urbanismo. — San Sebastián.

37

Normas subsidiarias de planeamiento del municipio de Bergara : evolución histórica (1750-1885) / Promotor: Ayuntamiento de Bergara ; arquitecto: Javier Yeregui. — *Escala 1:5000*. — 1984. — 1 plano ; 43x94 cm.
Consultado en: DFG, Urbanismo. — San Sebastián.

38

Normas subsidiarias de planeamiento del municipio de Bergara : evolución histórica (hasta 1750) / Promotor: Ayuntamiento de Bergara ; arquitecto: Javier Yeregui. — *Escala 1:5000*. — 1984. — 1 plano ; 43x95 cm.

Consultado en: DFG, Urbanismo. — San Sebastián.

39

Anteproyecto de la red de colectores generales de la cuenca del río Deba : localización [de] industrias / Gobierno Vasco, Política Territorial y Transportes ; IM-POLUSA. — *Escala 1:5000*. — [1984]. — 1 plano en 24 hojas ; 60x84 cm.
Consultado en: Gobierno Vasco, Viceconsejería de Medio Ambiente. — Vitoria.

40

Bergara : [actuaciones / Ayuntamiento de Bergara]. — *Escala 1:2000*. — [S. a.]. — 1 plano ; 112x169 cm.
Consultado en: Ayuntamiento de Bergara. — Bergara.

41

[Instalaciones de telefónica de] : Vergara-Guipúzcoa / [Ayuntamiento de Bergara ; telefónica] — *Escala [1:2000]*. — [S. a.]. — 1 plano en 4 hojas ; dimensiones varias.
Consultado en: Ayuntamiento de Bergara. — Bergara.

42

Plan general de ordenación de Bergara : zonificación , edificabilidad y división en polígonos / [Ayuntamiento de Bergara] ; arquitectos: Luís Astiazarán... [et al.]. — *Escala 1:2000*. — 1959. — 1 plano ; 104x189 cm.
Consultado en: DFG, Urbanismo. — San Sebastián.

43

Esquema director de saneamiento de Vergara : red de aguas fecales / Ayuntamiento de Vergara ; Eraiki. — *Escala 1:2000*. — 1977. — 1 plano en 2 hojas ; 110x157 y 88x110 cm.
Consultado en: DFG, Medio Ambiente. — San Sebastián.

44

Esquema director de saneamiento de Vergara : red de aguas pluviales / Ayuntamiento de Vergara ; Eraiki. — *Escala 1:2000*. — 1977. — 1 plano ; 110x160 cm.

Consultado en: DFG, Medio Ambiente. — San Sebastián.

45

[Instalaciones de Iberduero] Vergara / [Ayuntamiento de Bergara ; Iberduero]. — *Escala 1:2000*. — 1981. — 1 plano en 4 hojas ; dimensiones varias.

Consultado en: Ayuntamiento de Bergara. — Bergara.

46

Normas subsidiarias de planeamiento del municipio de Bergara : situación del municipio año 1950 / Promotor: Ayuntamiento de Bergara ; arquitecto: Javier Yeregui. — *Escala 1:2000*. — 1984. — 1 plano ; 99x149 cm.

Consultado en: DFG, Urbanismo. — San Sebastián.

47

Normas subsidiarias de planeamiento del municipio de Bergara : plan general de ordenación de Bergara : aprobado el 27 de noviembre de 1959 / Promotor: Ayuntamiento de Bergara ; arquitecto:

Javier Yeregui. — *Escala 1:2000*. — 1984. — 1 plano ; 105x213 cm.

Consultado en: DFG, Urbanismo. — San Sebastián.

48

Normas subsidiarias de planeamiento del municipio de Bergara : modificaciones al plan general 1959 / Promotor: Ayuntamiento de Bergara ; arquitecto: Javier Yeregui. — *Escala 1:2000*. — 1984. — 1 plano ; 106x247 cm.

Consultado en: DFG, Urbanismo. — San Sebastián.

49

Red subterránea a M[edia] T[ensión] y B[aja] T[ensión] : Bergara : sector... / Iberduero, San Sebastián. — *Escala 1:500*. — 198?. — 31 planos : col. ; 60x84 cm. + plano de redes subterráneas no incluidas en planos de sector (1 plano ; 60x84 cm.). — Planimétrico. — Incluye esquema de las arquetas de registro y de salida del centro de transformación. — Digitalizado en 1987. Consultado en: Iberduero, Guetaria 13. — San Sebastián.

75 VILLABONA

CARTOGRAFIA DE BASE, MATEMATICA, GEODESICA

1

[Orío, Usúrbil, Zizurkil, Aduna, Andoain, Urnieta, Hernani, Lasarte-Oria y parte de Astigarraga, San Sebastián y Villabona] / Restituido por la Sección de Catastro de la Diputación de Guipúzcoa. — *Escala 1:5000* ; *proyección Lambert*. — [1967?]. — 1 plano en 28 hojas : col. ; 57x77 cm. — Vuelo de base 1966?. — Coordenadas Lambert. — Equidistancia de las curvas de nivel: 5 m.

Consultado en: DFG, Información Territorial.

2

Monte Amasamendía del Ayuntamiento de Villabona, nº 81 del C.U.P. de Guipúzcoa, S.S.-3012 : plano parcelario / Patrimonio Forestal del Estado, S.H.F. Navarra-Guipúzcoa ; Diputación de Guipúzcoa. — *Escala 1:5000*. — 1971. — 1 plano : col. ; 133x106 cm.

Consultado en: DFG, Montes. — San Sebastián.

3

Plano general [catastral] : Villabona / Ministerio de Hacienda, Servicio de Valoración Urbana ; Neurri. — *Escala 1:5000*. — 1972. — 1 plano en 4 hojas : col. ; 63x89 cm. — Planimétrico. Consultado en: DFG, Hacienda Foral. — San Sebastián.

4

[Catastro de riqueza rústica : Villabona / Diputación Foral de Guipúzcoa ; Neurri]. — *Escala aproximada [1:7000]*. — [1984 -]. — 9 fotografías aéreas : col. ; 33x31 cm + fichas técnicas por parcela. — Vuelo de base: 1983. — Datos catastrales de 1954. — Fichas técnicas actualizadas. — Reducción de la fotografía aérea a escala 1:3000. Consultado en: DFG, Hacienda Foral. — San Sebastián.

5

[Casos urbanos de] Villabona-Zizurkil / Diputación Foral de Guipúzcoa, Cartografía. — *Escala 1:5000* — [1985] — 1 plano ; 60x84 cm. — Vuelo de base 1983. — Coordenadas UTM. — Derivado del plano a escala 1:5000 de la provincia. Consultado en: DFG, Información Territorial.

6

Monte de utilidad pública nº 81 «Amasamendia» [81-3012], perteneciente al excmo. Ayuntamiento de Villabona : [parcelario por especies] / Diputación Foral de Guipúzcoa, Dirección de Montes. — *Escala 1:5000*. — 1986. — 1 plano : col. ; 111x171 cm. — Incluye: año de repoblación, superficie y resumen por especies. Consultado en: DFG, Montes. — San Sebastián.

7

[Catastro de riqueza rústica : Villabona / Diputación Foral de Guipúzcoa ; Neurri]. — *Escala aproximada [1:3000]*. — [1984 -]. — 9 fotografías aéreas : col. ; 71x71 cm + fichas técnicas por parcela. — Vuelo de base: 1983. — Datos catastrales de 1954. — Fichas técnicas actualizadas. Consultado en: DFG, Hacienda Foral. — San Sebastián.

8

Topográfico : Villabona / [Ayuntamiento de Villabona]. — *Escala 1:1000*. — 1983. — 1 plano en 7 hojas ; 59x85 cm. Consultado en: Ayuntamiento de Villabona. — Villabona.

9

Plano parcelario [catastral] : Villabona / Ministerio de Hacienda, Servicio de Valoración Urbana ; Neurri. — *Escala 1:500*. — 1972. — 1 plano en 27 hojas : col. ; 63x89 cm + fichas técnicas. — Planimétrico. Consultado en: DFG, Hacienda Foral. — San Sebastián.

CARTOGRAFIA FISIOGRAFICA

10

[Estudio de evaluación de los recursos hidráulicos subterráneos del Teritorio Histórico de Guipúzcoa : inventario de puntos de agua] : Villabona / [Diputación Foral de Guipúzcoa ; MOPU, Dirección General de Obras Hidráulicas]. — *Escala [1:10000]*. — [1984]. — 1 plano ; 57x73 cm. Consultado en: DFG, Medio Ambiente. — San Sebastián.

11

Plan general de abastecimiento y saneamiento del Teritorio Histórico de Guipúzcoa : mapa geológico y perfil longitudinal : Tolosaldea (Anoeta-Billabona) / Diputación Foral de Guipúzcoa ; Sener ; Geotheknika... [et al.]. — *Escala 1:5000*. — 1985. — 1 plano en 3 hojas : col. ; 60x85 cm. — Incluye: perfil longitudinal escala horizontal 1:5000 y vertical 1:500. Consultado en: DFG, Medio Ambiente. — San Sebastián.

CARTOGRAFIA SOCIO-ECONOMICA

12

[Ordenación piscícola de los ríos de la provincia [de Guipúzcoa]: zona turística en la cuenca hidrográfica del río Leizarán: coto fluvial de pesca / Diputación de Guipúzcoa. — *Escala 1:10000*. — 1963. — 1 plano; 83x147 cm.

Consultado en: DFG, Montes (expediente 9/30, 1963). — San Sebastián.

13

Villabona: plan general de ordenación: término municipal / Ayuntamiento [de Villabona]; arquitecto: Armando Roca García. — *Escala 1:10000*. — 1965. — 1 plano; 60x75 cm.

Consultado en: DFG, Urbanismo. — San Sebastián.

14

Plan de aprovechamiento de los recursos turísticos de los municipios no costeros de Guipúzcoa: comarca «Tolosa»: plan de aprovechamiento, necesidades / Secretaría de Estado de Turismo; Ocínco-Eginai. — *Escala aproximada [1:14000]*. — 1981. — 1 plano; 76x55 cm. Consultado en: DFG, Medio Ambiente. — San Sebastián.

15

Plan de aprovechamiento de los recursos turísticos de los municipios no costeros de Guipúzcoa: comarca «Tolosa»: recursos y oferta turística, situación actual / Secretaría de Estado de Turismo; Ocínco-Eginai. — *Escala aproximada [1:14000]*. — 1981. — 1 plano; 76x55 cm.

Consultado en: DFG, Medio Ambiente. — San Sebastián.

16

Normas subsidiarias [de] Billabona: zonificación y áreas de protección / Arquitectos: I. Bolibar, D. Cuervas, I. Ormazabal. — *Escala 1:10000*. — 1985. — 1 plano; 50x78 cm.

Consultado en: DFG, Urbanismo. — San Sebastián.

17

Normas subsidiarias [de] Billabona: suelo no urbanizable: zonificación / Arquitectos: I. Bolibar, D. Cuervas, I. Ormazabal. — *Escala 1:10000*. — 1985. — 1 plano; 51x78 cm.

Consultado en: DFG, Urbanismo. — San Sebastián.

18

Normas subsidiarias [de] Billabona: clasificación del suelo / Arquitectos: I. Bolibar, D. Cuervas, I. Ormazabal. — *Escala 1:10000*. — 1985. — 1 plano; 51x78 cm.

Consultado en: DFG, Urbanismo. — San Sebastián.

19

Plan integral de abastecimiento y saneamiento del Territorio Histórico de Guipúzcoa: esquema básico: abastecimiento Tolosaldea / Diputación Foral de Guipúzcoa; Sener. — *Escala 1:10000*. — 1985. — 1 plano en 2 hojas; 60x85 cm. Consultado en: DFG, Medio Ambiente. — San Sebastián.

20

Plan integral de abastecimiento y saneamiento del Territorio Histórico de Guipúzcoa: esquema básico: saneamiento Tolosa-Andoain / Diputación Foral de Guipúzcoa; Sener. — *Escala 1:10000*. — 1985. — 1 plano en 2 hojas; 60x85 cm.

Consultado en: DFG, Medio Ambiente. — San Sebastián.

21

Deslinde del monte Amasamendía nº 81 de U.P. [propiedad del] Ayuntamiento de Villabona / [Diputación de Guipúzcoa]. — *Escala 1:5000*. — 1961. — 1 plano; 110x123 cm.

Consultado en: DFG, Montes. — San Sebastián.

22

[Gaseoducto Vergara-Irún: Baliarrain-Hernani / ENEGAS]. — *Escala 1:5000*. — [1978]. — 1 plano en 19 hojas: col.; varias dimensiones.

Consultado en: DFG, Medio Ambiente. — San Sebastián.

23

Avance : normas subsidiarias del planeamiento del municipio de Billabona : clasificación del suelo / Promotor: Ayuntamiento de Billabona ; arquitecto: Juan Dorronsoro Peñagaricano. — *Escala 1:5000*. — 1981. — 1 plano ; 94x104 cm. Consultado en: DFG, Urbanismo. — San Sebastián.

24

Avance : normas subsidiarias del planeamiento del municipio de Billabona : red viaria básica / Promotor: Ayuntamiento de Billabona ; arquitecto: Juan Dorronsoro Peñagaricano. — *Escala 1:5000*. — 1981. — 1 plano ; 94x104 cm. Consultado en: DFG, Urbanismo. — San Sebastián.

25

Avance : normas subsidiarias del planeamiento del municipio de Billabona : ordenación del plan general vigente / Promotor: Ayuntamiento de Billabona ; arquitecto: Juan Dorronsoro Peñagaricano. — *Escala 1:5000*. — 1981. — 1 plano ; 94x104 cm. Consultado en: DFG, Urbanismo. — San Sebastián.

26

Normas subsidiarias del planeamiento del municipio de Billabona : avance : estado actual del municipio / Promotor: Ayuntamiento de Billabona ; arquitecto: Juan Dorronsoro Peñagaricano. — *Escala 1:5000*. — 1981. — 1 plano : col. ; 94x104 cm. Consultado en: DFG, Urbanismo. — San Sebastián.

27

Avance : normas subsidiarias del planeamiento del municipio de Billabona : calificación del suelo / Promotor: Ayuntamiento de Billabona ; arquitecto: Juan Dorronsoro Peñagaricano. — *Escala 1:5000*. — 1981. — 1 plano ; 94x104 cm. Consultado en: DFG, Urbanismo. — San Sebastián.

28

Avance : normas subsidiarias del planeamiento del municipio de Billabona : delimitación de polígonos y sectores / Promotor: Ayuntamiento de Billabona ; arquitecto: Juan Dorronsoro Peñagaricano. — *Escala 1:5000*. — 1981. — 1 plano ; 94x104 cm. Consultado en: DFG, Urbanismo. — San Sebastián.

29

[Líneas de puestos de caza] : Villabona / Sociedad deportiva Bear-Zana. — *Escala 1:5000*. — 1985. — 4 hojas : col. ; 56x75 cm. Consultado en: DFG, Montes. — San Sebastián.

30

Normas subsidiarias [de] Billabona : delimitación de suelo urbano y suelo apto para urbanizar / Arquitectos: I. Bolibar, D. Cuervas, I. Ormazabal. — *Escala 1:5000*. — 1985. — 1 plano ; 46x111 cm. Consultado en: DFG, Urbanismo. — San Sebastián.

31

Normas subsidiarias [de] Billabona : estructura general y orgánica (calificación) / Arquitectos: I. Bolibar, D. Cuervas, I. Ormazabal. — *Escala 1:5000*. — 1985. — 1 plano ; 98x143 cm. Consultado en: DFG, Urbanismo. — San Sebastián.

32

Plan general de abastecimiento y saneamiento del Territorio Histórico de Guipúzcoa : mapa geológico y perfil longitudinal : Tolosa-Andoain / Diputación Foral de Guipúzcoa ; Sener ; Geotekhnika. — *Escala 1:5000*. — 1985. — 1 plano en 6 hojas : col. ; 60x85 cm. — Incluye: perfil longitudinal escala horizontal 1:5000 y vertical 1:500. Consultado en: DFG, Medio Ambiente. — San Sebastián.

33

Monte de utilidad pública nº 81 «Amasamendia» [81-3012], perteneciente al excmo. Ayuntamiento de Villabona :

autovía Pamplona : [rodiales consorciados y no consorciados] / Diputación Foral de Guipúzcoa, Dirección de Montes. — *Escala 1:5000*. — 1986. — 1 plano : col. ; 111x171 cm. — Incluye: año de repoblación, superficie y resumen por especies. Consultado en: DFG, Montes. — San Sebastián.

34

Villabona y parte de Cizurquil y Aduña : plan general : zonificación / [Ayuntamiento de Villabona]. — *Escala 1:2000*. — [1958]. — 1 plano ; 92x135 cm. Consultado en: DFG, Urbanismo. — San Sebastián.

35

Villabona : plan general de ordenación : división en polígonos / [Ayuntamiento de Villabona]. — *Escala 1:2000*. — 1965. — 1 plano : col. ; 69x173 cm. Consultado en: DFG, Urbanismo. — San Sebastián.

36

Normas subsidiarias [de] Billabona : situación actual : área urbana / Arquitectos: I. Bolibar, D. Cuervas, I. Ormazabal. — *Escala 1:2000*. — 1985. — 1 plano ; 50x112 cm. Consultado en: DFG, Urbanismo. — San Sebastián.

37

Normas subsidiarias [de] Billabona : regulación detallada del uso de los terrenos y de la edificación / Arquitectos: I. Bolibar, D. Cuervas, I. Ormazabal. — *Escala 1:2000*. — 1985. — 1 plano ; 50x112 cm. Consultado en: DFG, Urbanismo. — San Sebastián.

38

Normas subsidiarias [de] Billabona : ordenación y estado actual / Arquitectos: I. Bolibar, D. Cuervas, I. Ormazabal. — *Escala 1:2000*. — 1985. — 1 plano ; 50x111 cm. Consultado en: DFG, Urbanismo. — San Sebastián.

39

Normas subsidiarias [de] Billabona : ordenación / Arquitectos: I. Bolibar, D. Cuervas, I. Ormazabal. — *Escala 1:2000*. — 1985. — 1 plano ; 50x112 cm. Consultado en: DFG, Urbanismo. — San Sebastián.

40

Plan integral de abastecimiento y saneamiento del Territorio Histórico de Guipúzcoa : conducciones de abastecimiento de Andoain : planta y perfil longitudinal / Diputación Foral de Guipúzcoa ; Sener. — *Escala 1:2000*. — 1985. — 1 plano en 3 hojas ; 60x85 cm. — Incluye: perfil longitudinal escala horizontal 1:2000 y vertical 1:400. Consultado en: DFG, Medio Ambiente. — San Sebastián.

41

Plan integral de abastecimiento y saneamiento del Territorio Histórico de Guipúzcoa : conducciones de abastecimiento de Tolosaldea tramo depuradora Ikaztegieta-Zizurkil : planta y perfil longitudinal / Diputación Foral de Guipúzcoa ; Sener. — *Escala 1:2000*. — 1985. — 1 plano en 15 hojas ; 60x85 cm. — Incluye: perfil longitudinal escala horizontal 1:2000 y vertical 1:400. Consultado en: DFG, Medio Ambiente. — San Sebastián.

42

Plan integral de abastecimiento y saneamiento del Territorio Histórico de Guipúzcoa : interceptor Tolosa-Andoain : planta y perfil longitudinal / Diputación Foral de Guipúzcoa ; Sener. — *Escala 1:2000*. — 1985. — 1 plano en 12 hojas ; 60x85 cm. — Incluye: perfil longitudinal escala horizontal 1:2000 y vertical 1:200. Consultado en: DFG, Medio Ambiente. — San Sebastián.

43

Estudio de las redes de saneamiento de la cuenca del río Oria (zona 4) : planta de bajantes Villabona / Diputación Foral de Guipúzcoa ; Icop... [et al.]. — *Escala 1:1000*. — 1983. — 1 plano en 11

hojas ; 60x85 cm.
Consultado en: DFG, Medio Ambiente. — San Sebastián.

44

Estudio de las redes de saneamiento de la cuenca del río Oria (zona 4) : red de saneamiento Villabona / Diputación Foral de Guipúzcoa ; Icop... [et al.]. — *Escala 1:1000*. — 1983. — 1 plano en 11 hojas ; 60x85 cm.
Consultado en: DFG, Medio Ambiente. — San Sebastián.

45

Red subterránea a M[edia] T[ensión] y B[aja] T[ensión] : Villabona : sector... / Iberduero, San Sebastián. — *Escala 1:500*. — 198?. — 17 planos : col. ; 60x84 cm. + plano de redes subterráneas no incluidas en planos de sector (1 plano ; 60x84 cm.). — Planimétrico. — Incluye esquema de las arquetas de registro y de salida del centro de transformación. — Digitalizado en 1987. Consultado en: Iberduero, Guetaria 13. — San Sebastián.

76 ORDIZIA

CARTOGRAFIA DE BASE, MATEMÁTICA, GEODESICA

1

Plano topográfico [del municipio de Ordizia] / Ayuntamiento de Ordizia ; Estosa. — *Escala 1:5000*. — 1968. — 1 plano en 2 hojas : col. ; 60x88 cm. — Equidistancia de las curvas de nivel 5 metros. Consultado en: Ayto. de Ordizia, Obras. — Ordizia.

2

Plano general [catastral] : Villafranca de Ordicia / Ministerio de Hacienda, Servicio de Valoración Urbana ; arquitecto: José M. de Iturriaga Dou. — *Escala 1:5000*. — 1972. — 1 plano en 3 hojas ; 62x91 cm. — Planimétrico. Consultado en: DFG, Hacienda Foral. — San Sebastián.

3

[Catastro de riqueza rústica : Ordizia] / Diputación Foral de Guipúzcoa ; Neurri]. — *Escala aproximada [1:7000]*. — [1984-]. — 3 fotografías aéreas : col. ; 33x31 cm + fichas técnicas por parcela. — Vuelo de base: 1983. — Datos catastrales de 1954.

— Fichas técnicas actualizadas. — Reducción de la fotografía aérea a escala 1:3000. Consultado en: DFG, Hacienda Foral. — San Sebastián.

4

[Municipio de Ordizia] : parque Oian-gu / Ayuntamiento de Ordizia ; Estosa. — *Escala 1:5000*. — [1984]. — 1 plano : col. ; 72x100 cm. — Equidistancia de las curvas de nivel cada 5 metros. Consultado en: Ayto. de Ordizia, Obras. — Ordizia.

5

[Cascos urbanos de] Beasain-Ordizia / Diputación Foral de Guipúzcoa, Cartografía. — *Escala 1:5000* — [1985] — 1 plano ; 60x84 cm. — Vuelo de base 1983. — Coordenadas UTM. — Derivado del plano a escala 1:5000 de la provincia. Consultado en: DFG, Información Territorial.

6

Ordizia : general / [Ayuntamiento de Ordizia]. — *Escala 1:2000*. — [S. a.]. — 1 plano ; 68x100 cm. Consultado en: Ayto. de Ordizia, Obras. — Ordizia.

7

Plano topográfico [del municipio de Ordizia] / Ayuntamiento de Ordizia ; Estosa. — *Escala 1:2000*. — 1968. — 1 plano en 5 hojas : col. ; 60x88 cm. — Equidistancia de las curvas de nivel 2,5 metros. Consultado en: Ayto. de Ordizia, Obras. — Ordizia.

8

[Catastro de riqueza rústica : Ordizia] / Diputación Foral de Guipúzcoa ; Neurri]. — *Escala aproximada [1:3000]*. — [1984]. — 3 fotografías aéreas : col. ; 71x71 cm + fichas técnicas por parcela. — Vuelo de base: 1983. — Datos catastrales de 1954. — Fichas técnicas actualizadas. Consultado en: DFG, Hacienda Foral. — San Sebastián.

9

Plano topográfico [del municipio de Ordizia] / Ayuntamiento de Ordizia ; Estosa. — *Escala 1:1000*. — 1968. — 1 plano en 14 hojas : col. ; 60x88 cm. — Equidistancia de las curvas de nivel: 1 metro. Consultado en: Ayto. de Ordizia, Obras. — Ordizia.

10

Ordizia : parque de Oiangu : levantamiento taquimétrico de las propiedades municipales de Oiangu / Telca. — *Escala 1:1000*. — 1984. — 1 plano ; 101x115 cm. — Equidistancia de las curvas de nivel: 1 metro. Consultado en: Ayto. de Ordizia, Obras. — Ordizia.

11

Ordizia : vaguada de Oiangu : levantamiento taquimétrico / Telca. — *Escala 1:1000*. — 1985. — 1 plano : col. ; 60x76 cm. Consultado en: Ayto. de Ordizia, Obras. — Ordizia.

12

Plano topográfico [del municipio de Ordizia] / Ayuntamiento de Ordizia ; Estosa ; [Neurri]. — *Escala 1:500*. — 1968-1975. — 1 plano en 59 hojas : col. ;

dimensiones varias. — Equidistancia de las curvas de nivel: 0,5 metros. Consultado en: Ayto. de Ordizia, Obras. — Ordizia.

13

Plano parcelario [catastral] : Villafranca de Ordizia / Ministerio de Hacienda, Servicio de Valoración Urbana ; arquitecto: José M. de Iturriaga Dou. — *Escala 1:500*. — 1972. — 1 plano en 31 hojas ; 63x92 cm + fichas técnicas. — Planimétrico. Consultado en: DFG, Hacienda Foral. — San Sebastián.

14

Levantamiento taquimétrico para industrialdea en Ordizia / Telca. — *Escala 1:250*. — 1986. — 1 plano en 3 hojas : col. ; 92x129 cm. — Equidistancia de las curvas de nivel: 1 metro. Consultado en: Ayto. de Ordizia, Obras. — Ordizia.

15

Levantamiento taquimétrico : estado actual de [las] márgenes del río Oria entre [el] paseo Filipinas y [el] barrio la Paz [de] Ordizia / Telca. — *Escala 1:200*. — 1986. — 1 plano ; 84x121 cm. — Equidistancia de las curvas de nivel: 1 metro. Consultado en: Ayto. de Ordizia, Obras. — Ordizia.

16

Taquimétrico del casco histórico de Ordizia / Telca. — *Escala 1:500*. — 1986. — 1 plano ; 60x87 cm. Consultado en: Ayto. de Ordizia, Obras. — Ordizia.

17

Levantamiento taquimétrico del sector número 3 de Ordizia : plano parcelario / Telca. — *Escala 1:200*. — 1986. — 1 plano : col. ; 89x166 cm. — Equidistancia de las curvas de nivel: 1 metro. Consultado en: Ayto. de Ordizia, Obras. — Ordizia.

CARTOGRAFIA FISIOGRAFICA

18

Plan general de abastecimiento y saneamiento Territorio Histórico de Guipúzcoa : mapa geológico y perfil longitudinal : Zaldivia-Ordizia / Diputación Foral de Guipúzcoa ; Sener ; Geotheknika... [et al.]. — Escala 1:5000. — 1985. — 1 plano en 2 hojas : col. ; 60x85 cm. — Incluye: perfil longitudinal a escala horizontal 1:5000, vertical 1:500.

Consultado en: DFG, Medio Ambiente. — San Sebastián.

19

Plan general de abastecimiento y saneamiento Territorio Histórico de Guipúzcoa : mapa geológico y perfil longitudinal : presa de Arriaran-Legorreta / Diputación Foral de Guipúzcoa ; Sener ; Geotheknika... [et al.]. — Escala 1:5000. — 1985. — 1 plano en 2 hojas : col. ; 60x85 cm. — Incluye: perfil longitudinal a escala horizontal 1:5000, vertical 1:500.

Consultado en: DFG, Medio Ambiente. — San Sebastián.

20

Plan general de abastecimiento y saneamiento Territorio Histórico de Guipúzcoa : mapa geológico y perfil longitudinal : Tolosaldea (Ibiur-Alegia) / Diputación Foral de Guipúzcoa ; Sener ; Geotheknika... [et al.]. — Escala 1:5000. — 1985. — 1 plano en 2 hojas : col. ; 60x85 cm. — Incluye: perfil longitudinal a escala horizontal 1:5000, vertical 1:500.

Consultado en: DFG, Medio Ambiente. — San Sebastián.

21

Plan general de abastecimiento y saneamiento Territorio Histórico de Guipúzcoa : mapa geológico y perfil longitudinal : Tolosaldea (Alegia-Altzo) / Diputación Foral de Guipúzcoa ; Sener ; Geotheknika... [et al.]. — Escala 1:5000. — 1985. — 1 plano en 2 hojas : col. ; 60x85 cm. — Incluye: perfil longitudinal a escala horizontal 1:5000, vertical 1:500.

Consultado en: DFG, Medio Ambiente. — San Sebastián.

22

Estudio de planeamiento del desdoblamiento de la CN-1 tramo Tolosa-Beasain : alternativa entre Legorreta y el túnel de Beasain : vegetación / Euroestudios ; Hibaia. — Escala 1:5000. — 1986. — 1 plano en 2 hojas ; 55x80 cm. Consultado en: DFG, Medio Ambiente. — San Sebastián.

CARTOGRAFIA SOCIO-ECONOMICA

23

Mejora de la traida de aguas de Lizardi y Urkía : situación / Aparejador: Andrés Oyarbida Antía. — Escala 1:10000. — 1981. — 1 plano ; 68x44 cm.

Consultado en: Ayto. de Ordizia, Obras. — Ordizia.

24

Plan de aprovechamiento de los recursos turísticos de los municipios no costeros de Guipúzcoa : comarca «Goierrri»: plan de aprovechamiento, necesidades / Secretaría de Estado de Turismo ; Ocino-Eginai. — Escala aproximada [1:14000]. — 1981. — 1 plano ; 67x59 cm.

Consultado en: DFG, Medio Ambiente. — San Sebastián.

25

Plan de aprovechamiento de los recursos turísticos de los municipios no costeros de Guipúzcoa : comarca «Goierrri»: recursos y oferta turística, situación actual / Secretaría de Estado de Turismo ; Ocino-Eginai. — Escala aproximada [1:14000]. — 1981. — 1 plano ; 67x54 cm.

Consultado en: DFG, Medio Ambiente. — San Sebastián.

26

Estudio y comparación de alternativas para abastecimiento y otros usos de agua en la comarca del Goierri : planta general de distribución / Diputación

Foral de Guipúzcoa ; ingeniero: José María Elósegui. — *Escala 1:10000*. — 1982. — 1 plano ; col. ; 75x139 cm. Consultado en: DFG, Medio Ambiente. — San Sebastián.

27

Plan integral de abastecimiento y saneamiento Territorio Histórico de Guipúzcoa : esquema básico : abastecimiento Goierri / Diputación Foral de Guipúzcoa ; Sener. — *Escala 1:10000*. — 1985. — 1 plano en 3 hojas ; 60x85 cm. Consultado en: DFG, Medio Ambiente. — San Sebastián.

28

Plan integral de abastecimiento y saneamiento Territorio Histórico de Guipúzcoa : esquema básico : saneamiento Goierri / Diputación Foral de Guipúzcoa ; Sener. — *Escala 1:10000*. — 1985. — 1 plano ; 60x85 cm. Consultado en: DFG, Medio Ambiente. — San Sebastián.

29

Plan integral de abastecimiento y saneamiento Territorio Histórico de Guipúzcoa : esquema básico : abastecimiento Tolosaldea / Diputación Foral de Guipúzcoa ; Sener. — *Escala 1:10000*. — 1985. — 1 plano en 2 hojas ; 60x85 cm. Consultado en: DFG, Medio Ambiente. — San Sebastián.

30

Normas subsidiarias del término municipal de Ordizia : límites y superficies / Promotor: Ayuntamiento de Villafranca de Ordizia ; arquitecto: J.J. Garmendia. — *Escala 1:10000*. — 1985. — 1 plano ; 43x76 cm. Consultado en: DFG, Urbanismo. — San Sebastián.

31

Plan general de ordenación urbana del municipio de Villafranca de Oria : revisión 1969 : información municipal : esquema del modelo urbano rural / [Ayuntamiento de Villafranca de Ordizia] ; arquitectos: Luís Peña Ganchegui, Ignacio

Galarraga. — *Escala 1:5000*. — 1969. — 1 plano ; 106x97 cm. Consultado en: DFG, Urbanismo. — San Sebastián.

32

Mejora de la traida de aguas de Lizardi y Urkiá : plano general de la traida / Aparejador: Andrés Oyarbide Antía. — *Escala 1:5000*. — 1981. — 1 plano ; 52x103 cm. Consultado en: Ayto. de Ordizia, Obras. — Ordizia.

33

Redes primarias [de distribución de agua potable / Telca]. — *Escala 1:5000*. — [1984]. — 1 plano en 12 hojas ; 54x75 cm. Consultado en: Ayto. de Ordizia, Obras. — Ordizia.

34

Límites [del] parque natural de Oiangu y trazado de proyectos de nuevos viales / Ayuntamiento de Ordizia. — *Escala 1:5000*. — [1984]. — 1 plano ; 50x73 cm. Consultado en: Ayto. de Ordizia, Obras. — Ordizia.

35

Normas subsidiarias del término municipal de Ordizia : clasificación del suelo : avance / Promotor: Ayuntamiento de Villafranca de Ordizia ; arquitecto: J.J. Garmendia. — *Escala 1:5000*. — 1985. — 1 plano en 2 hojas ; 85x101 cm. Consultado en: DFG, Urbanismo. — San Sebastián.

36

Normas subsidiarias del término municipal de Ordizia : división en polígonos (1961) / Promotor: Ayuntamiento de Villafranca de Ordizia ; arquitecto: J.J. Garmendia. — *Escala 1:5000*. — 1985. — 1 plano ; 43x101 cm. Consultado en: DFG, Urbanismo. — San Sebastián.

37

Normas subsidiarias del término municipal de Ordizia : estado actual / Pro-

motor: Ayuntamiento de Villafranca de Ordizia ; arquitecto: J.J. Garmendia. — *Escala 1:5000*. — 1985. — 1 plano ; 85x100 cm.

Consultado en: DFG, Urbanismo. — San Sebastián.

38

Normas subsidiarias del término municipal de Ordizia : edificios fuera de ordenación / Promotor: Ayuntamiento de Villafranca de Ordizia ; arquitecto: J.J. Garmendia. — *Escala 1:5000*. — 1985. — 1 plano ; 85x100 cm.

Consultado en: DFG, Urbanismo. — San Sebastián.

39

Normas subsidiarias del término municipal de Ordizia : delimitación en unidades de diseño y gestión / Promotor: Ayuntamiento de Villafranca de Ordizia ; arquitecto: J.J. Garmendia. — *Escala 1:5000*. — 1985. — 1 plano ; 85x101 cm.

Consultado en: DFG, Urbanismo. — San Sebastián.

40

Normas subsidiarias del término municipal de Ordizia : clasificación del suelo y ordenación del suelo no urbanizable / Promotor: Ayuntamiento de Villafranca de Ordizia ; arquitecto: J.J. Garmendia. — *Escala 1:5000*. — 1985. — 1 plano ; 85x101 cm.

Consultado en: DFG, Urbanismo. — San Sebastián.

41

Normas subsidiarias del término municipal de Ordizia : estructura orgánica del territorio / Promotor: Ayuntamiento de Villafranca de Ordizia ; arquitecto: J.J. Garmendia. — *Escala 1:5000*. — 1985. — 1 plano ; 85x101 cm.

Consultado en: DFG, Urbanismo. — San Sebastián.

42

Propiedades municipales [del Ayuntamiento de Ordizia] / Ayuntamiento de Ordizia. — *Escala 1:2000*. — [S. a.]. — 1 plano ; 88x106 cm.

Consultado en: Ayto. de Ordizia, Obras. — Ordizia.

43

Plan general de ordenación urbana del municipio de Villafranca de Oria : revisión 1969 : información municipal : población, pirámides de edades / [Ayuntamiento de Villafranca de Ordizia] ; arquitectos: Luís Peña Ganchequi, Ignacio Galarraga. — *Escala 1:2000*. — 1969. — 1 plano ; 86x138 cm.

Consultado en: DFG, Urbanismo. — San Sebastián.

44

Plan general de ordenación urbana del municipio de Villafranca de Oria : revisión 1969 : información municipal : planes parciales aprobados / [Ayuntamiento de Villafranca de Ordizia] ; arquitectos: Luís Peña Ganchequi, Ignacio Galarraga. — *Escala 1:2000*. — 1969. — 1 plano ; 85x139 cm.

Consultado en: DFG, Urbanismo. — San Sebastián.

45

Plan general de ordenación urbana del municipio de Villafranca de Oria : revisión 1969 : información municipal : procedencias de los inmigrantes / [Ayuntamiento de Villafranca de Ordizia] ; arquitectos: Luís Peña Ganchequi, Ignacio Galarraga. — *Escala 1:2000*. — 1969. — 1 plano ; 86x139 cm.

Consultado en: DFG, Urbanismo. — San Sebastián.

46

Plan general de ordenación urbana del municipio de Villafranca de Oria : revisión 1969 : información municipal : localización del mercado semanal / [Ayuntamiento de Villafranca de Ordizia] ; arquitectos: Luís Peña Ganchequi, Ignacio Galarraga. — *Escala 1:2000*. — 1969. — 1 plano ; 43x91 cm.

Consultado en: DFG, Urbanismo. — San Sebastián.

47

Plan general de ordenación urbana del municipio de Villafranca de Oria : re-

visión 1969 : información municipal : categoría socio-profesional / [Ayuntamiento de Villafranca de Ordizia] ; arquitectos: Luís Peña Ganhegui, Ignacio Galarraga. — *Escala 1:2000*. — 1969. — 1 plano ; 86x139 cm.
Consultado en: DFG, Urbanismo. — San Sebastián.

48

Plan general de ordenación urbana del municipio de Villafranca de Oria : revisión 1969 : información municipal : empleo comercial / [Ayuntamiento de Villafranca de Ordizia] ; arquitectos: Luís Peña Ganhegui, Ignacio Galarraga. — *Escala 1:2000*. — 1969. — 1 plano ; 86x139 cm.
Consultado en: DFG, Urbanismo. — San Sebastián.

49

Plan general de ordenación urbana del municipio de Villafranca de Oria : revisión 1969 : información municipal : edad de las construcciones / [Ayuntamiento de Villafranca de Ordizia] ; arquitectos: Luís Peña Ganhegui, Ignacio Galarraga. — *Escala 1:2000*. — 1969. — 1 plano ; 86x139 cm.
Consultado en: DFG, Urbanismo. — San Sebastián.

50

Plan general de ordenación urbana del municipio de Villafranca de Oria : revisión 1969 : información municipal : tipo de vivienda : composición familiar / [Ayuntamiento de Villafranca de Ordizia] ; arquitectos: Luís Peña Ganhegui, Ignacio Galarraga. — *Escala 1:2000*. — 1969. — 1 plano ; 86x139 cm.
Consultado en: DFG, Urbanismo. — San Sebastián.

51

Plan general de ordenación urbana del municipio de Villafranca de Oria : revisión 1969 : información municipal : infraestructura viaria : unidades de servicio urbano / [Ayuntamiento de Villafranca de Ordizia] ; arquitectos: Luís Peña Ganhegui, Ignacio Galarraga. — *Escala 1:2000*. — 1969. — 1 plano ; 86x139 cm.

Consultado en: DFG, Urbanismo. — San Sebastián.

52

Plan general de ordenación urbana del municipio de Villafranca de Oria : revisión 1969 : información municipal : estructura industrial / [Ayuntamiento de Villafranca de Ordizia] ; arquitectos: Luís Peña Ganhegui, Ignacio Galarraga. — *Escala 1:2000*. — 1969. — 1 plano ; 86x139 cm.
Consultado en: DFG, Urbanismo. — San Sebastián.

53

Plan general de ordenación urbana del municipio de Villafranca de Oria : revisión 1969 : información municipal : estructura comercial / [Ayuntamiento de Villafranca de Ordizia] ; arquitectos: Luís Peña Ganhegui, Ignacio Galarraga. — *Escala 1:2000*. — 1969. — 1 plano ; 86x139 cm.
Consultado en: DFG, Urbanismo. — San Sebastián.

54

Plan general de ordenación urbana del municipio de Villafranca de Oria : revisión 1969 : información municipal : estructura escolar / [Ayuntamiento de Villafranca de Ordizia] ; arquitectos: Luís Peña Ganhegui, Ignacio Galarraga. — *Escala 1:2000*. — 1969. — 1 plano ; 86x139 cm.
Consultado en: DFG, Urbanismo. — San Sebastián.

55

Plan general de ordenación urbana del municipio de Villafranca de Oria : revisión 1969 : información municipal : centros representativos y de interés público / [Ayuntamiento de Villafranca de Ordizia] ; arquitectos: Luís Peña Ganhegui, Ignacio Galarraga. — *Escala 1:2000*. — 1969. — 1 plano ; 86x139 cm.
Consultado en: DFG, Urbanismo. — San Sebastián.

56

Plan general de ordenación urbana del municipio de Villafranca de Oria : re-

visión 1969 : información municipal : localización y cualificación de áreas residenciales / [Ayuntamiento de Villafranca de Ordizia] ; arquitectos: Luís Peña Ganchegui, Ignacio Galarraga. — *Escala 1:2000*. — 1969. — 1 plano ; 86x139 cm. Consultado en: DFG, Urbanismo. — San Sebastián.

57

Plan general de ordenación urbana del municipio de Villafranca de Oria : revisión 1969 : información municipal : nacimiento / [Ayuntamiento de Villafranca de Ordizia] ; arquitectos: Luís Peña Ganchegui, Ignacio Galarraga. — *Escala 1:2000*. — 1969. — 1 plano ; 86x139 cm. Consultado en: DFG, Urbanismo. — San Sebastián.

58

Plan general de ordenación urbana del municipio de Villafranca de Oria : revisión 1969 : información municipal : secciones, pendientes, perfiles, elementos arquitectónicos / [Ayuntamiento de Villafranca de Ordizia] ; arquitectos: Luís Peña Ganchegui, Ignacio Galarraga. — *Escala 1:2000*. — 1969. — 1 plano ; 86x139 cm. Consultado en: DFG, Urbanismo. — San Sebastián.

59

Plan general de ordenación urbana del municipio de Villafranca de Oria : revisión 1969 : información municipal : clasificación urbanística del suelo / [Ayuntamiento de Villafranca de Ordizia] ; arquitectos: Luís Peña Ganchegui, Ignacio Galarraga. — *Escala 1:2000*. — 1969. — 1 plano ; 86x139 cm. Consultado en: DFG, Urbanismo. — San Sebastián.

60

Plan general de ordenación urbana del municipio de Villafranca de Oria : revisión 1969 : información municipal : propiedad del suelo / [Ayuntamiento de Villafranca de Ordizia] ; arquitectos: Luís Peña Ganchegui, Ignacio Galarraga. — *Escala 1:2000*. — 1969. — 1 plano ; 86x139 cm.

Consultado en: DFG, Urbanismo. — San Sebastián.

61

Plan general de ordenación urbana del municipio de Villafranca de Oria : revisión 1969 : información municipal : esquema legal actual / [Ayuntamiento de Villafranca de Ordizia] ; arquitectos: Luís Peña Ganchegui, Ignacio Galarraga. — *Escala 1:2000*. — 1969. — 1 plano ; 86x139 cm. Consultado en: DFG, Urbanismo. — San Sebastián.

62

Plan general de ordenación urbana del municipio de Villafranca de Oria : revisión 1969 : información municipal : dotaciones de suelo verde, escolar, deportivo / [Ayuntamiento de Villafranca de Ordizia] ; arquitectos: Luís Peña Ganchegui, Ignacio Galarraga. — *Escala 1:2000*. — 1969. — 1 plano ; 86x139 cm. Consultado en: DFG, Urbanismo. — San Sebastián.

63

Plan general de ordenación urbana del municipio de Villafranca de Oria : revisión 1969 : avance plan general : trama de relación comarcal : perímetro de influencia para el planeamiento urbanístico / [Ayuntamiento de Villafranca de Ordizia] ; arquitectos: Luís Peña Ganchegui, Ignacio Galarraga. — *Escala 1:2000*. — 1969. — 1 plano ; 85x138 cm. Consultado en: DFG, Urbanismo. — San Sebastián.

64

Plan general de ordenación urbana del municipio de Villafranca de Oria : revisión 1969 : avance plan general : localización de zonas y usos del suelo / [Ayuntamiento de Villafranca de Ordizia] ; arquitectos: Luís Peña Ganchegui, Ignacio Galarraga. — *Escala 1:2000*. — 1969. — 1 plano ; 85x138 cm. Consultado en: DFG, Urbanismo. — San Sebastián.

65

Plan general de ordenación urbana del municipio de Villafranca de Oria : revisión 1969 : avance plan general : sistema viario local / [Ayuntamiento de Villafranca de Ordizia]; arquitectos: Luís Peña Ganchequi, Ignacio Galarraga. — *Escala 1:2000*. — 1969. — 1 plano; 85x138 cm.

Consultado en: DFG, Urbanismo. — San Sebastián.

66

Plan general de ordenación urbana del municipio de Villafranca de Oria : revisión 1969 : avance plan general : sistema peatonal : sistema de espacios verdes, parques, paseos y plazas / [Ayuntamiento de Villafranca de Ordizia]; arquitectos: Luís Peña Ganchequi, Ignacio Galarraga. — *Escala 1:2000*. — 1969. — 1 plano; 85x138 cm.

Consultado en: DFG, Urbanismo. — San Sebastián.

67

Plan general de ordenación urbana del municipio de Villafranca de Oria : revisión 1969 : avance plan general : edificios representativos : áreas escolares / [Ayuntamiento de Villafranca de Ordizia]; arquitectos: Luís Peña Ganchequi, Ignacio Galarraga. — *Escala 1:2000*. — 1969. — 1 plano; 85x138 cm.

Consultado en: DFG, Urbanismo. — San Sebastián.

68

Plan general de ordenación urbana del municipio de Villafranca de Oria : revisión 1969 : avance plan general : edificaciones fuera de ordenación, control municipal / [Ayuntamiento de Villafranca de Ordizia]; arquitectos: Luís Peña Ganchequi, Ignacio Galarraga. — *Escala 1:2000*. — 1969. — 1 plano; 85x138 cm.

Consultado en: DFG, Urbanismo. — San Sebastián.

69

Plan general de ordenación urbana del municipio de Villafranca de Oria : revisión 1969 : avance plan general : actuaciones urbanísticas : 1ª 2º período

de actuación / [Ayuntamiento de Villafranca de Ordizia]; arquitectos: Luís Peña Ganchequi, Ignacio Galarraga. — *Escala 1:2000*. — 1969. — 1 plano; 85x138 cm.

Consultado en: DFG, Urbanismo. — San Sebastián.

70

Plan general de ordenación urbana del municipio de Villafranca de Oria : revisión 1969 : avance plan general : actuaciones urbanísticas : 2ª 3º período de actuación / [Ayuntamiento de Villafranca de Ordizia]; arquitectos: Luís Peña Ganchequi, Ignacio Galarraga. — *Escala 1:2000*. — 1969. — 1 plano; 85x138 cm.

Consultado en: DFG, Urbanismo. — San Sebastián.

71

Plan general municipal : Villafranca de Ordizia : imagen figurativa : transformaciones urbanas significativas / Ayto. Villafranca de Ordizia; arquitecto: Ignacio Galarraga. — *Escala 1:2000*. — 1977. — 1 plano; 85x160 cm.

Consultado en: DFG, Urbanismo. — San Sebastián.

72

Plan general municipal : Villafranca de Ordizia : clasificación y usos globales del suelo : clasificación del suelo municipal, suelos urbanos y urbanizables / Ayto. Villafranca de Ordizia; arquitecto: Ignacio Galarraga. — *Escala 1:2000*. — 1977. — 1 plano; 85x160 cm.

Consultado en: DFG, Urbanismo. — San Sebastián.

73

Plan general municipal : Villafranca de Ordizia : clasificación y usos globales del suelo : usos globales del suelo, parques, plazas y paseos en suelo urbano / Ayto. Villafranca de Ordizia; arquitecto: Ignacio Galarraga. — *Escala 1:2000*. — 1977. — 1 plano; 85x160 cm.

Consultado en: DFG, Urbanismo. — San Sebastián.

74

Servicio municipal de alcantarillado : [estado de la red de alcantarillado] /

Ayuntamiento de Ordizia ; aparejador: Antonio Olano. — *Escala 1:2000*. — 1982. — 1 plano : col. ; 63x101 cm.
Consultado en: Ayto. de Ordizia, Obras. — Ordizia.

75

Servicio municipal de aguas : [estado de la red] / Ayuntamiento de Ordizia ; aparejador: Antonio Olano. — *Escala 1:2000*. — 1982. — 1 plano ; 63x101 cm.
Consultado en: Ayto. de Ordizia, Obras. — Ordizia.

76

Servicio municipal contra incendios : Ayuntamiento : parque de bomberos : depósitos de agua : bocas de riego e incendios / Ayuntamiento de Ordizia ; aparejador: Antonio Olano. — *Escala 1:2000*. — 1982. — 1 plano : col. ; 63x95 cm.
Consultado en: Ayto. de Ordizia, Obras. — Ordizia.

77

Servicio municipal de agua potable : [estado de la red : materiales utilizados en las conducciones] / Ayuntamiento de Ordizia ; aparejador: Antonio Olano. — *Escala 1:2000*. — 1982. — 1 plano : col. ; 63x101 cm.
Consultado en: Ayto. de Ordizia, Obras. — Ordizia.

78

Ordizia : plano callejero / Ayuntamiento de Ordizia. — *Escala 1:2000*. — 1984. — 1 plano ; 84x97 cm.
Consultado en: Ayto. de Ordizia, Obras. — Ordizia.

79

Plan integral de abastecimiento y saneamiento Territorio Histórico de Guipúzcoa : conducciones de abastecimiento del Goiherri tramo depuradora de Zaldivia-Altamira : planta y perfil longitudinal / Diputación Foral de Guipúzcoa ; Sener. — *Escala 1:2000*. — 1985. — 1 plano en 3 hojas ; 60x85 cm. — Incluye: perfil longitudinal escala vertical 1:400 y horizontal 1:2000.

Consultado en: DFG, Medio Ambiente. — San Sebastián.

80

Plan integral de abastecimiento y saneamiento Territorio Histórico de Guipúzcoa : conducciones de abastecimiento Tolosaldea tramo depuradora Ikaztegieta-Zizurkil : planta y perfil longitudinal / Diputación Foral de Guipúzcoa ; Sener. — *Escala 1:2000*. — 1985. — 1 plano en 15 hojas ; 60x85 cm. — Incluye: perfil longitudinal escala vertical 1:400 y horizontal 1:2000.

Consultado en: DFG, Medio Ambiente. — San Sebastián.

81

Plan integral de abastecimiento y saneamiento Territorio Histórico de Guipúzcoa : conducciones de abastecimiento del Goiherri tramo depuradora Arriaran-Legorreta : planta y perfil longitudinal / Diputación Foral de Guipúzcoa ; Sener. — *Escala 1:2000*. — 1985. — 1 plano en 11 hojas ; 60x85 cm. — Incluye: perfil longitudinal escala vertical 1:400 y horizontal 1:2000.

Consultado en: DFG, Medio Ambiente. — San Sebastián.

82

Normas subsidiarias del término municipal de Ordizia : red de alumbramiento público : estado actual / Promotor: Ayuntamiento de Villafranca de Ordizia ; arquitecto: J.J. Garmendia. — *Escala 1:2000*. — 1985. — 1 plano ; 85x139 cm.

Consultado en: DFG, Urbanismo. — San Sebastián.

83

Normas subsidiarias del término municipal de Ordizia : red de saneamiento / Promotor: Ayuntamiento de Villafranca de Ordizia ; arquitecto: J.J. Garmendia. — *Escala 1:2000*. — 1985. — 1 plano ; 85x139 cm.

Consultado en: DFG, Urbanismo. — San Sebastián.

84

Normas subsidiarias del término municipal de Ordizia : red de agua potable / Promotor: Ayuntamiento de Villafranca de Ordizia ; arquitecto: J.J. Garmendia. — *Escala 1:2000*. — 1985. — 1 plano ; 85x139 cm.

Consultado en: DFG, Urbanismo. — San Sebastián.

85

Normas subsidiarias del término municipal de Ordizia : manantiales y captación de aguas / Promotor: Ayuntamiento de Villafranca de Ordizia ; arquitecto: J.J. Garmendia. — *Escala 1:2000*. — 1985. — 1 plano ; 43x126 cm.

Consultado en: DFG, Urbanismo. — San Sebastián.

86

Normas subsidiarias del término municipal de Ordizia : red de alumbrado público : proyecto / Promotor: Ayuntamiento de Villafranca de Ordizia ; arquitecto: J.J. Garmendia. — *Escala 1:2000*. — 1985. — 1 plano ; 85x139 cm.

Consultado en: DFG, Urbanismo. — San Sebastián.

87

Normas subsidiarias del término municipal de Ordizia : sistemas generales : equipamientos / Promotor: Ayuntamiento de Villafranca de Ordizia ; arquitecto: J.J. Garmendia. — *Escala 1:2000*. — 1985. — 1 plano ; 98x151 cm.

Consultado en: DFG, Urbanismo. — San Sebastián.

88

Normas subsidiarias del término municipal de Ordizia : calificación del suelo : usos globales / Promotor: Ayuntamiento de Villafranca de Ordizia ; arquitecto: J.J. Garmendia. — *Escala 1:2000*. — 1985. — 1 plano ; 98x151 cm.

Consultado en: DFG, Urbanismo. — San Sebastián.

89

Normas subsidiarias del término municipal de Ordizia : espacios públicos, zonas verdes, edificios públicos, itine-

rios peatonales / Promotor: Ayuntamiento de Villafranca de Ordizia ; arquitecto: J.J. Garmendia. — *Escala 1:2000*. — 1985. — 1 plano ; 97x150 cm.

Consultado en: DFG, Urbanismo. — San Sebastián.

90

Normas subsidiarias del término municipal de Ordizia : delimitación en unidades de diseño y gestión / Promotor: Ayuntamiento de Villafranca de Ordizia ; arquitecto: J.J. Garmendia. — *Escala 1:2000*. — 1985. — 1 plano ; 97x150 cm.

Consultado en: DFG, Urbanismo. — San Sebastián.

94

Normas subsidiarias del término municipal de Ordizia : red de alta tensión existente / Promotor: Ayuntamiento de Villafranca de Ordizia ; arquitecto: J.J. Garmendia. — *Escala 1:2000*. — 1985. — 1 plano ; 59x109 cm.

Consultado en: DFG, Urbanismo. — San Sebastián.

92

Normas subsidiarias del término municipal de Ordizia : ordenación general : red viaria, aparcamientos, alineaciones y rasantes / Promotor: Ayuntamiento de Villafranca de Ordizia ; arquitecto: J.J. Garmendia. — *Escala 1:2000*. — 1985. — 1 plano ; 98x150 cm.

Consultado en: DFG, Urbanismo. — San Sebastián.

93

Normas subsidiarias del término municipal de Ordizia : secciones censales / Promotor: Ayuntamiento de Villafranca de Ordizia ; arquitecto: J.J. Garmendia. — *Escala 1:2000*. — 1985. — 1 plano ; 85x139 cm.

Consultado en: DFG, Urbanismo. — San Sebastián.

94

Plan general municipal : Villafranca de Ordizia : normas urbanísticas : normas generales, trazados urbanos / Ayto. Villafranca de Ordizia ; arquitecto: Ignacio Gallarraga. — *Escala 1:1000*. — 1977. — 6 pla-

nos ; 59x116 cm. — Levantamiento aerofotogramétrico: 1968. Consultado en: DFG, Urbanismo. — San Sebastián.

95

Red subterránea [de] media y baja tensión / Iberduero. — *Escala 1:1000*. — 1982. — 1 plano en 20 hojas ; dimensiones varias. Consultado en: Ayto. de Ordizia, Obras. — Ordizia.

96

Telefónica / Ayuntamiento de Ordizia ; Estosa ; [Neurri]. — *Escala 1:500*. — 1968-1975. — 1 plano en 57 hojas ; dimensiones varias. Consultado en: Ayto. de Ordizia, Obras. — Ordizia.

97

[Red de] agua potable / Ayuntamiento de Ordizia ; Estosa. — *Escala 1:500*. — [1982]. — 1 plano en 23 hojas ; 57x88 cm. — Equidistancia de las curvas de nivel cada 0,5 metros. Consultado en: Ayto. de Ordizia, Obras. — Ordizia.

98

[Red de] saneamiento / Ayuntamiento de Ordizia ; Estosa. — *Escala 1:500*. — [1982]. — 1 plano en 20 hojas ; 59x90 cm. — Equidistancia de las curvas de nivel cada 0,5 metros. Consultado en: Ayto. de Ordizia, Obras. — Ordizia.

99

Proyecto de instalación de alumbrado público de Ordizia : estado actual / Ayuntamiento de Ordizia ; ingeniero indus-

trial: Angel María Gonzalez Mangas. — *Escala 1:500*. — 1982. — 1 plano en 15 hojas ; dimensiones varias.

Consultado en: Ayto. de Ordizia, Obras. — Ordizia.

100

Proyecto de instalación de alumbrado público en el polígono Bustuntza de Villafranca de Ordizia : instalación actual / Ayuntamiento de Ordizia ; ingeniero industrial: Angel María Gonzalez Mangas. — *Escala 1:500*. — 1982. — 1 plano en 2 hojas ; 65x109 cm.

Consultado en: Ayto. de Ordizia, Obras. — Ordizia.

101

Plan de reconversión de la feria semanal de Ordizia : puestos [del] mercado / Ayuntamiento de Ordizia. — *Escala 1:500*. — 1983. — 1 plano ; 51x56 cm. Consultado en: Ayto. de Ordizia, Obras. — Ordizia.

102

Estado actual de la red de saneamiento : Ordizia / Diputación Foral de Guipúzcoa. — *Escala 1:500*. — 1983. — 1 plano en 24 hojas ; 60x105 cm. — Cartografía base: levantamiento aerofotogramétrico 1968. Consultado en: DFG, Medio Ambiente. — San Sebastián.

103

Red subterránea a M[edia] T[ensión] y B[aja] T[ensión] : Ordizia : sector... / Iberduero, San Sebastián. — *Escala 1:500*. — 198?. — 16 planos : col. ; 60x84 cm. — Planimétrico. — Incluye esquema de las arquetas de registro y de salida del centro de transformación. — Digitalizado en 1986. Consultado en: Iberduero, Guetaria 13. — San Sebastián.

77 URRETXU

CARTOGRAFIA DE BASE, MATEMATICA, GEODESICA

1

Urretxu : levantamiento taquimétrico de la zona industrial / [Ayuntamiento de Urretxu]. — [Escala no determinada]. — [1970]. — 1 plano ; 76x186 cm. Consultado en: Ayto de Urretxu, Oficina Técnica. — Urretxu.

2

[Levantamiento taquimétrico de los viales de Urretxu / Ayuntamiento de Urretxu]. — [Escala no determinada]. — [1970]. — 1 plano ; 71x152 cm. Consultado en: Ayto de Urretxu, Oficina Técnica. — Urretxu.

3

[Parcelario de Urretxu y pueblos lindantes / Ayuntamiento de Urretxu]. — [Escala no determinada]. — [1970]. — 1 plano en 2 hojas ; 46x85 cm. Consultado en: Ayto de Urretxu, Oficina Técnica. — Urretxu.

4

[Urretxu : señalización horizontal [del] puente del Isabel : polígono 9 : levantamiento taquimétrico / Ayuntamiento de Urretxu]. — [Escala no determinada]. — [1970]. — 1 plano ; 72x93 cm. Consultado en: Ayto de Urretxu, Oficina Técnica. — Urretxu.

5

Plano general [catastral] : Villareal de Urrechua / Ministerio de Hacienda, Servicio de Valoración Urbana ; arquitecto: José M. de Iturriaga Dou. — Escala 1:5000. — 1969. — 1 plano en 2 hojas ; 62x87 cm. — Planimétrico. Consultado en: DFG, Hacienda Foral. — San Sebastián.

6

[Término municipal de Urretxu] : altimetría / [Ayuntamiento de Urretxu]. — Es-

cala 1:5000. — [1980]. — 1 plano ; 124x83 cm.

Consultado en: Ayto de Urretxu, Oficina Técnica. — Urretxu.

7

Normas subsidiarias : información urbanística : Urretxu : altimetría : tno. municipal / [Ayuntamiento de Urretxu ; arquitecto: Javier Egaña Oyarzabal]. — Escala 1:5000. — 1983. — 1 plano ; 84x152 cm.

Consultado en: DFG, Urbanismo. — San Sebastián.

8

[Catastro de riqueza rústica : Urretxu / Diputación Foral de Guipúzcoa ; Neurri]. — Escala aproximada [1:7000]. — [1984 -]. — 1 fotografías aéreas : col. ; 33x31 cm + fichas técnicas por parcela. — Vuelo de base: 1983. — Datos catastrales de 1954. — Fichas técnicas actualizadas. — Reducción de la fotografía aérea a escala 1:3000. Consultado en: DFG, Hacienda Foral. — San Sebastián.

9

[Cascos urbanos de] Urretxu-Zumárraga / Diputación Foral de Guipúzcoa, Cartografía. — Escala 1:5000 — [1985] — 1 plano ; 60x84 cm. — Vuelo de base 1983. — Coordenadas UTM. — Derivado del plano a escala 1:5000 de la provincia. Consultado en: DFG, Información Territorial.

10

[Plano general de Urretxu / Ayuntamiento de Urretxu]. — Escala 1:2000. — [1970]. — 1 plano ; 90x160 cm. Consultado en: Ayto de Urretxu, Oficina Técnica. — Urretxu.

11

Normas subsidiarias : información urbanística : Urretxu : parcelario de rústica : tno. municipal / [Ayuntamiento de Urretxu ; arquitecto: Javier Egaña Oyarza-

bal]. — *Escala 1:3500*. — 1983. — 1 plano ; 108x193 cm.

Consultado en: DFG, Urbanismo. — San Sebastián.

12

[Catastro de riqueza rústica : Urretxu / Diputación Foral de Guipúzcoa ; Neurri]. — *Escala aproximada [1:3000]*. — [1984 -]. — 1 fotografías aérea : col. ; 71x71 cm + fichas técnicas por parcela. — Vuelo de base: 1983. — Datos catastrales de 1954. — Fichas técnicas actualizadas.

Consultado en: DFG, Hacienda Foral. — San Sebastián.

13

[Plano general de] Urretxu : [topográfico y taquimétrico / Ayuntamiento de Urretxu]. — *Escala 1:1000*. — [1970]. — 1 plano ; 111x302 cm.

Consultado en: Ayto de Urretxu, Oficina Técnica. — Urretxu.

14

[Plano general de Urretxu : normas / Ayuntamiento de Urretxu]. — *Escala 1:1000*. — [1970]. — 1 plano en 2 hojas ; dimensiones varias.

Consultado en: Ayto de Urretxu, Oficina Técnica. — Urretxu.

15

Villarreal de Urrechua : [parcelario / Ayuntamiento de Urretxu]. — *Escala 1:1000*. — [1970]. — 1 plano ; 101x254 cm. — Equidistancia de las curvas de nivel 1 metro.

Consultado en: Ayto de Urretxu, Oficina Técnica. — Urretxu.

16

[Término municipal de] Urretxu / Neurri. — *Escala 1:1000*. — 1981. — 1 plano en 11 hojas ; 60x85 cm. — Equidistancia de las curvas de nivel 1: metro.

Consultado en: Ayto de Urretxu, Oficina Técnica. — Urretxu.

17

Normas subsidiarias : información urbanística : Urretxu : parcelario : urbana / [Ayuntamiento de Urretxu ; arquitecto: Javier Egaña Oyarzabal]. — *Escala*

1:1000. — 1983. — 1 plano en 3 hojas ; dimensiones varias.

Consultado en: DFG, Urbanismo. — San Sebastián.

18

Ferrocarriles vascongados : línea de Durango a Zumárraga : plano parcelario de la jurisdicción de Villareal / [Ferrocarriles Vascongados]. — *Escala 1:400*. — [S. a.]. — 1 plano ; 31x746 cm.

Consultado en: Ayto de Urretxu, Oficina Técnica. — Urretxu.

19

Plano parcelario [catastral] : Villareal de Urrechua / Ministerio de Hacienda, Servicio de Valoración Urbana ; arquitecto: José M. de Iturriaga Dou. — *Escala 1:500*. — 1969. — 1 plano en 17 hojas ; 61x86 cm + fichas técnicas. — Planimétrico.

Consultado en: DFG, Hacienda Foral. — San Sebastián.

20

Villarreal de Urrechua : casco urbano : estado actual : [levantamiento taquimétrico polígono 20] / Neurri. — *Escala 1:200*. — [1970]. — 1 plano ; 86x183 cm.

Consultado en: Ayto de Urretxu, Oficina Técnica. — Urretxu.

21

[Urretxu : levantamiento taquimétrico del] polígono 13 / [Ayuntamiento de Urretxu]. — *Escala 1:500*. — [1970]. — 1 plano ; 81x105 cm.

Consultado en: Ayto de Urretxu, Oficina Técnica. — Urretxu.

22

Plano topográfico de Villareal de Urrechua : [polígono 24] / Ayuntamiento de Villareal ; Neurri ; ingeniero tco. topográfico: Juan Enrique Usechi. — *Escala 1:500*. — 1972. — 1 plano : col. ; 92x138 cm.

Consultado en: Ayto de Urretxu, Oficina Técnica. — Urretxu.

23

Villarreal de Urrechua : levantamiento taquimétrico [del] polígono 11 / Telca. — *Escala 1:250*. — 1979. — 1 plano:

col. ; 91x141 cm. — Equidistancia de las curvas de nivel: 1 metro.

Consultado en: Ayto de Urretxu, Oficina Técnica. — Urretxu.

24

Urretxu : [levantamiento taquimétrico del] polígono 5 / [Ayuntamiento de Urretxu]. — *Escala 1:200*. — 1981. — 1 plano ; 100x201 cm.

Consultado en: Ayto de Urretxu, Oficina Técnica. — Urretxu.

25

Plano delimitación entre los municipios de Urretxu y Zumárraga : [plano taquimétrico] / Ayuntamiento de Urretxu]. — *Escala 1:200*. — 1982. — 1 plano en 3 hojas ; dimensiones varias.

Consultado en: Ayto de Urretxu, Oficina Técnica. — Urretxu.

CARTOGRAFIA FISIOGRAFICA

26

Normas subsidiarias : información urbanística : Urretxu : plano de vegetación / [Ayuntamiento de Urretxu ; arquitecto: Javier Egaña Oyarzabal]. — *Escala 1:10000*. — 1983. — 1 plano ; 42x59 cm. Consultado en: DFG, Urbanismo. — San Sebastián.

27

Normas subsidiarias : información urbanística : Urretxu : clima : tno. municipal / [Ayuntamiento de Urretxu ; arquitecto: Javier Egaña Oyarzabal]. — *Escala 1:10000*. — 1983. — 1 plano ; 71x99 cm. Consultado en: DFG, Urbanismo. — San Sebastián.

28

[Término municipal de Urretxu] : pendientes / [Ayuntamiento de Urretxu]. — *Escala 1:5000*. — [1980]. — 1 plano ; 124x83 cm.

Consultado en: Ayto de Urretxu, Oficina Técnica. — Urretxu.

29

[Término municipal de Urretxu] : hidrografía / [Ayuntamiento de Urretxu]. — *Escala 1:5000*. — [1980]. — 1 plano ; 124x83 cm.

Consultado en: Ayto de Urretxu, Oficina Técnica. — Urretxu.

30

[Término municipal de Urretxu] : residuos / [Ayuntamiento de Urretxu]. — *Escala 1:5000*. — [1980]. — 1 plano ; 124x83 cm.

Consultado en: Ayto de Urretxu, Oficina Técnica. — Urretxu.

31

[Término municipal de Urretxu] : líneas eléctricas / [Ayuntamiento de Urretxu]. — *Escala 1:5000*. — [1980]. — 1 plano ; 124x83 cm.

Consultado en: Ayto de Urretxu, Oficina Técnica. — Urretxu.

32

Normas subsidiarias : información urbanística : Urretxu : pendientes : tno. municipal / [Ayuntamiento de Urretxu ; arquitecto: Javier Egaña Oyarzabal]. — *Escala 1:5000*. — 1983. — 1 plano ; 84x152 cm.

Consultado en: DFG, Urbanismo. — San Sebastián.

33

Normas subsidiarias : información urbanística : Urretxu : hidrografía : tno. municipal / [Ayuntamiento de Urretxu ; arquitecto: Javier Egaña Oyarzabal]. — *Escala 1:5000*. — 1983. — 1 plano ; 84x152 cm.

Consultado en: DFG, Urbanismo. — San Sebastián.

34

Normas subsidiarias : información urbanística : Urretxu : vegetación : tno. municipal / [Ayuntamiento de Urretxu ; arquitecto: Javier Egaña Oyarzabal]. — *Escala 1:5000*. — 1983. — 1 plano ; 84x152 cm.

Consultado en: DFG, Urbanismo. — San Sebastián.

35

Plan general de abastecimiento y saneamiento del Territorio Histórico de Guipúzcoa : mapa geológico y perfil longitudinal : Legazpia-Urretxu / Diputación Foral de Guipúzcoa ; Sener ; Geoteknika. — *Escala 1:5000*. — 1985. — 1 plano en 4 hojas : col. ; 61x85 cm. — Incluye: perfil longitudinal a escala horizontal 1:5000, y vertical 1:500.

Consultado en: DFG, Medio Ambiente. — San Sebastián.

36

Normas subsidiarias : información urbanística : Urretxu : pendientes : urbana / [Ayuntamiento de Urretxu ; arquitecto: Javier Egaña Oyarzabal]. — *Escala 1:1000*. — 1983. — 1 plano en 2 hojas ; 84x177 y 106x151 cm.

Consultado en: DFG, Urbanismo. — San Sebastián.

CARTOGRAFIA SOCIO-ECONOMICA

37

Plan general de ordenación urbana de Villarreal de Urrechua (Guipúzcoa) : plano de información / Ayto. de Villarreal de Urrechua ; arquitecto: Vicente Gilbert Azcue. — *Escala 1:10000*. — 1964. — 1 plano ; 73x120 cm.

Consultado en: DFG, Urbanismo. — San Sebastián.

38

Plan de aprovechamiento de los recursos turísticos de los municipios no costeros de Guipúzcoa : comarca «Goierrri»: plan de aprovechamiento, necesidades / Secretaría de Estado de Turismo ; Ocinco-Eginai. — *Escala aproximada [1:14000]*. — 1981. — 1 plano ; 67x59 cm.

Consultado en: DFG, Medio Ambiente. — San Sebastián.

39

Plan de aprovechamiento de los recursos turísticos de los municipios no costeros de Guipúzcoa : comarca «Goierrri»: recursos y oferta turística : situación actual / Secretaría de Estado de Turismo ; Ocinco-Eginai. — *Escala aproximada [1:14000]*. — 1981. — 1 plano ; 67x54 cm.

Consultado en: DFG, Medio Ambiente. — San Sebastián.

40

Información de redes municipales de servicios : abastecimiento de agua : captaciones / Ayuntamiento de Zumárraga ; arquitectos: I. Díaz Goena, V. Rubio... [et al.]. — *Escala 1:10000*. — 1983. — 1 plano ; 108x110 cm.

Consultado en: DFG, Medio Ambiente. — San Sebastián.

41

Contaminación del agua de la cuenca alta del río Urola : localización de industrias / Diputación Foral de Guipúzcoa ; Hibaia. — *Escala 1:10000*. — 1984. — 1 plano en 2 hojas

Consultado en: DFG, Medio Ambiente. — San Sebastián.

42

Plan integral de abastecimiento y saneamiento Territorio Histórico de Guipúzcoa : esquema básico : abastecimiento Alto Urola / Diputación Foral de Guipúzcoa ; Sener. — *Escala 1:10000*. — 1985. — 1 plano ; 60x85 cm.

Consultado en: DFG, Medio Ambiente. — San Sebastián.

43

Plan integral de abastecimiento y saneamiento Territorio Histórico de Guipúzcoa : esquema básico : saneamiento Legazpia-Urretxu / Diputación Foral de Guipúzcoa ; Sener. — *Escala 1:10000*. — 1985. — 1 plano ; 60x85 cm.

Consultado en: DFG, Medio Ambiente. — San Sebastián.

44

Plan comarcal de ordenación : instalaciones de energía eléctrica en el va-

Ile del río Oriya : estado actual / Doxiadis Ibérica. — *Escala 1:5000*. — [1966]. — 1 plano en 2 hojas : col. ; 84x105 cm. Consultado en: DFG, Medio Ambiente. — San Sebastián.

45

[Urretxu : manantiales y agua potable / Ayuntamiento de Urretxu]. — *Escala 1:5000*. — [1970]. — 1 plano ; 141x72 cm. Consultado en: Ayto de Urretxu, Oficina Técnica. — Urretxu.

46

[Término municipal de Urretxu] : red de carreteras / [Ayuntamiento de Urretxu]. — *Escala 1:5000*. — [1980]. — 1 plano ; 125x83 cm. Consultado en: Ayto de Urretxu, Oficina Técnica. — Urretxu.

47

[Planos de información de las redes municipales de servicios de manantiales agua, saneamiento y alumbrado público] : red de alimentación / [Diputación Foral de Guipúzcoa]. — *Escala 1:5000*. — 1982. — 1 plano en 3 hojas ; 56x74 cm. Consultado en: DFG, Medio Ambiente. — San Sebastián.

48

Normas subsidiarias : avance : Urretxu : sistema general de espacios libres / [Ayuntamiento de Urretxu ; arquitecto: Javier Egaña Oyarzabal]. — *Escala 1:5000*. — 1983. — 1 plano ; 84x153 cm. Consultado en: DFG, Urbanismo. — San Sebastián.

49

Normas subsidiarias : avance : Urretxu : clasificación del suelo / [Ayuntamiento de Urretxu ; arquitecto: Javier Egaña Oyarzabal]. — *Escala 1:5000*. — 1983. — 1 plano ; 84x153 cm. Consultado en: DFG, Urbanismo. — San Sebastián.

50

Normas subsidiarias : información urbanística : Urretxu : agua potable : tno. municipal / [Ayuntamiento de Urretxu ; arquitecto: Javier Egaña Oyarzabal]. — *Es-*

cala 1:5000. — 1983. — 1 plano ; 84x152 cm.

Consultado en: DFG, Urbanismo. — San Sebastián.

51

Normas subsidiarias : información urbanística : Urretxu : red eléctrica : tno. municipal / [Ayuntamiento de Urretxu ; arquitecto: Javier Egaña Oyarzabal]. — *Escala 1:5000*. — 1983. — 1 plano ; 84x152 cm.

Consultado en: DFG, Urbanismo. — San Sebastián.

52

Normas subsidiarias : información urbanística : Urretxu : red de telefonía : tno. municipal / [Ayuntamiento de Urretxu ; arquitecto: Javier Egaña Oyarzabal]. — *Escala 1:5000*. — 1983. — 1 plano ; 84x172 cm.

Consultado en: DFG, Urbanismo. — San Sebastián.

53

Normas subsidiarias : información urbanística : Urretxu : gaseoducto : tno. municipal / [Ayuntamiento de Urretxu ; arquitecto: Javier Egaña Oyarzabal]. — *Escala 1:5000*. — 1983. — 1 plano ; 84x160 cm.

Consultado en: DFG, Urbanismo. — San Sebastián.

54

Normas subsidiarias : información urbanística : Urretxu : vertido de residuos : tno. municipal / [Ayuntamiento de Urretxu ; arquitecto: Javier Egaña Oyarzabal]. — *Escala 1:5000*. — 1983. — 1 plano ; 84x152 cm.

Consultado en: DFG, Urbanismo. — San Sebastián.

55

Normas subsidiarias : información urbanística : Urretxu : usos generales : tno. municipal / [Ayuntamiento de Urretxu ; arquitecto: Javier Egaña Oyarzabal]. — *Escala 1:5000*. — 1983. — 1 plano ; 84x152 cm.

Consultado en: DFG, Urbanismo. — San Sebastián.

56

Normas subsidiarias : avance : Urretxu : red viaria / [Ayuntamiento de Urretxu ; arquitecto: Javier Egaña Oyarzabal]. — *Escala 1:2000*. — 1983. — 1 plano ; 84x179 cm.

Consultado en: DFG, Urbanismo. — San Sebastián.

57

Normas subsidiarias : avance : Urretxu : estructura propuesta / [Ayuntamiento de Urretxu ; arquitecto: Javier Egaña Oyarzabal]. — *Escala 1:2000*. — 1983. — 1 plano ; 84x179 cm.

Consultado en: DFG, Urbanismo. — San Sebastián.

58

Normas subsidiarias : avance : Urretxu : estructura existente / [Ayuntamiento de Urretxu ; arquitecto: Javier Egaña Oyarzabal]. — *Escala 1:2000*. — 1983. — 1 plano ; 84x179 cm.

Consultado en: DFG, Urbanismo. — San Sebastián.

59

Normas subsidiarias : avance : Urretxu : gestión urbanística / [Ayuntamiento de Urretxu ; arquitecto: Javier Egaña Oyarzabal]. — *Escala 1:2000*. — 1983. — 1 plano ; 84x179 cm.

Consultado en: DFG, Urbanismo. — San Sebastián.

60

Normas subsidiarias : avance : Urretxu : espacios libres : zona Santa Bárbara / [Ayuntamiento de Urretxu ; arquitecto: Javier Egaña Oyarzabal]. — *Escala 1:2000*. — 1983. — 1 plano ; 57x119 cm.

Consultado en: DFG, Urbanismo. — San Sebastián.

61

Normas subsidiarias : avance : Urretxu : clasificación del suelo / [Ayuntamiento de Urretxu ; arquitecto: Javier Egaña Oyarzabal]. — *Escala 1:2000*. — 1983. — 1 plano ; 85x179 cm.

Consultado en: DFG, Urbanismo. — San Sebastián.

62

Normas subsidiarias : avance : Urretxu : modificaciones en los anteriores polígonos / [Ayuntamiento de Urretxu ; arquitecto: Javier Egaña Oyarzabal]. — *Escala 1:2000*. — 1983. — 1 plano ; 85x179 cm.

Consultado en: DFG, Urbanismo. — San Sebastián.

63

Normas subsidiarias : avance : Urretxu : usos genéricos / [Ayuntamiento de Urretxu ; arquitecto: Javier Egaña Oyarzabal]. — *Escala 1:2000*. — 1983. — 1 plano ; 85x179 cm.

Consultado en: DFG, Urbanismo. — San Sebastián.

64

Normas subsidiarias : información urbanística : Urretxu : plan general 1954 / [Ayuntamiento de Urretxu ; arquitecto: Javier Egaña Oyarzabal]. — *Escala 1:2000*. — 1983. — 1 plano en 2 hojas ; 50x174 cm.

Consultado en: DFG, Urbanismo. — San Sebastián.

65

Plan integral de abastecimiento y saneamiento Territorio Histórico de Guipúzcoa : interceptor Legazpia-Urretxu : planta y perfil longitudinal / Diputación Foral de Guipúzcoa ; Sener. — *Escala 1:2000*. — 1985. — 1 plano en 7 hojas ; 60x85 cm. — Incluye: perfil longitudinal a escala horizontal 1:2000, y vertical 1:200.

Consultado en: DFG, Medio Ambiente. — San Sebastián.

66

Plan general de ordenación urbana de Villarreal de Urrechua (Guipúzcoa) : plano de ordenación / Ayto. de Villarreal de Urrechua ; arquitecto: Vicente Guibert Azcue. — *Escala 1:1000*. — 1964. — 1 plano ; 73x242 cm.

Consultado en: DFG, Urbanismo. — San Sebastián.

67

Plan general de ordenación urbana de Villarreal de Urrechua (Guipúzcoa) : plano de información : área urbana /

Ayto. de Villarreal de Urrechua ; arquitecto: Vicente Guibert Azcue. — *Escala 1:1000*. — 1964. — 1 plano ; 88x242 cm. Consultado en: DFG, Urbanismo. — San Sebastián.

68

Modificación del plan general de V. de Urrechua : plano general / [Ayuntamiento de Urrechua] ; arquitecto: Vicente Guibert Azcue. — *Escala 1:1000*. — 1974. — 1 plano ; 92x95 cm. Consultado en: DFG, Urbanismo. — San Sebastián.

69

[Término municipal de Urretxu : situación de monumentos / Ayuntamiento de Urretxu]. — *Escala 1:1000*. — [1980]. — 1 plano ; 71x69 cm. Consultado en: Ayto de Urretxu, Oficina Técnica. — Urretxu.

70

[Plano límites Urretxu-Zumárraga en zona industrial / Ayuntamiento de Urretxu]. — *Escala 1:1000*. — [1980]. — 1 plano ; 168x83 cm. Consultado en: Ayto de Urretxu, Oficina Técnica. — Urretxu.

71

[Término municipal de Urretxu : red de alcantarillado / Ayuntamiento de Urretxu]. — *Escala 1:1000*. — 1981. — 1 plano en 12 hojas ; 58x84 cm. — Equidistancia de las curvas de nivel: 1 metro. Consultado en: Ayto de Urretxu, Oficina Técnica. — Urretxu.

72

[Planos de información de las redes municipales de servicios de manantiales, agua, saneamiento y alumbrado público] : red de alimentación / [Diputación Foral de Guipúzcoa]. — *Escala 1:1000*. — 1982. — 1 plano en 12 hojas ; 57x83 cm. Consultado en: DFG, Medio Ambiente. — San Sebastián.

73

[Planos de información de las redes municipales de servicios de manantia-

les, agua, saneamiento y alumbrado público] : red de distribución de saneamiento / [Diputación Foral de Guipúzcoa]. — *Escala 1:1000*. — 1982. — 1 plano en 4 hojas ; 57x83 cm. Consultado en: DFG, Medio Ambiente. — San Sebastián.

74

[Planos de información de las redes municipales de servicios de manantiales, agua, saneamiento y alumbrado público] : red de distribución de agua potable / [Diputación Foral de Guipúzcoa]. — *Escala 1:1000*. — 1982. — 1 plano en 12 hojas ; 58x85 cm. Consultado en: DFG, Medio Ambiente. — San Sebastián.

75

Normas subsidiarias : información urbanística : Urretxu : estado cumplimiento plan general vigente / [Ayuntamiento de Urretxu ; arquitecto: Javier Egaña Oyarzabal]. — *Escala 1:1000*. — 1983. — 1 plano ; 74x274 cm. Consultado en: DFG, Urbanismo. — San Sebastián.

76

Normas subsidiarias : información urbanística : Urretxu : red de agua potable : urbana / [Ayuntamiento de Urretxu ; arquitecto: Javier Egaña Oyarzabal]. — *Escala 1:1000*. — 1983. — 1 plano en 2 hojas ; 84x177 y 106x151 cm. Consultado en: DFG, Urbanismo. — San Sebastián.

77

Normas subsidiarias : información urbanística : Urretxu : estado vías peatonales : urbana / [Ayuntamiento de Urretxu ; arquitecto: Javier Egaña Oyarzabal]. — *Escala 1:1000*. — 1983. — 1 plano en 2 hojas ; 84x177 y 106x151 cm. Consultado en: DFG, Urbanismo. — San Sebastián.

78

Normas subsidiarias : información urbanística : Urretxu : áreas públicas y propiedades municipales / [Ayuntamiento de Urretxu ; arquitecto: Javier Ega-

ña Oyarzabal]. — *Escala 1:1000*. — 1983. — 1 plano en 2 hojas ; 84x177 y 106x151 cm.

Consultado en: DFG, Urbanismo. — San Sebastián.

79

Normas subsidiarias : información urbanística : Urretxu : usos en rasantes de vial : urbana / [Ayuntamiento de Urretxu ; arquitecto: Javier Egaña Oyarzabal]. — *Escala 1:1000*. — 1983. — 1 plano en 2 hojas ; 84x177 y 106x151 cm.

Consultado en: DFG, Urbanismo. — San Sebastián.

80

Normas subsidiarias : información urbanística : Urretxu : transposición del plan general vigente / [Ayuntamiento de Urretxu ; arquitecto: Javier Egaña Oyarzabal]. — *Escala 1:1000*. — 1983. — 1 plano en 2 hojas ; 84x177 y 106x151 cm.

Consultado en: DFG, Urbanismo. — San Sebastián.

81

Normas subsidiarias : información urbanística : Urretxu : desarrollo urbano : urbana / [Ayuntamiento de Urretxu ; arquitecto: Javier Egaña Oyarzabal]. — *Escala 1:1000*. — 1983. — 1 plano en 2 hojas ; 84x177 y 106x151 cm.

Consultado en: DFG, Urbanismo. — San Sebastián.

82

Normas subsidiarias : información urbanística : Urretxu : red viaria : urbana / [Ayuntamiento de Urretxu ; arquitecto: Javier Egaña Oyarzabal]. — *Escala 1:1000*. — 1983. — 1 plano en 2 hojas ; 84x177 y 106x151 cm.

Consultado en: DFG, Urbanismo. — San Sebastián.

83

Normas subsidiarias : información urbanística : Urretxu : estado vías rodadas : urbana / [Ayuntamiento de Urretxu ; arquitecto: Javier Egaña Oyarzabal]. — *Escala 1:1000*. — 1983. — 1 plano en 2 hojas ; 84x177 y 106x151 cm.

Consultado en: DFG, Urbanismo. — San Sebastián.

84

Normas subsidiarias : información urbanística : Urretxu : red de saneamiento : urbana / [Ayuntamiento de Urretxu ; arquitecto: Javier Egaña Oyarzabal]. — *Escala 1:1000*. — 1983. — 1 plano en 2 hojas ; 84x177 y 106x151 cm.

Consultado en: DFG, Urbanismo. — San Sebastián.

85

Normas subsidiarias : información urbanística : Urretxu : red eléctrica subterránea : urbana / [Ayuntamiento de Urretxu ; arquitecto: Javier Egaña Oyarzabal]. — *Escala 1:1000*. — 1983. — 1 plano en 2 hojas ; 84x177 y 106x151 cm.

Consultado en: DFG, Urbanismo. — San Sebastián.

86

Normas subsidiarias : información urbanística : Urretxu : red de alumbrado : urbano / [Ayuntamiento de Urretxu ; arquitecto: Javier Egaña Oyarzabal]. — *Escala 1:1000*. — 1983. — 1 plano en 2 hojas ; 84x177 y 106x151 cm.

Consultado en: DFG, Urbanismo. — San Sebastián.

87

Normas subsidiarias : información urbanística : Urretxu : red de telefonía : urbana / [Ayuntamiento de Urretxu ; arquitecto: Javier Egaña Oyarzabal]. — *Escala 1:1000*. — 1983. — 1 plano en 2 hojas ; 84x177 y 106x151 cm.

Consultado en: DFG, Urbanismo. — San Sebastián.

88

Normas subsidiarias : información urbanística : Urretxu : plan general vigente : urbana / [Ayuntamiento de Urretxu ; arquitecto: Javier Egaña Oyarzabal]. — *Escala 1:1000*. — 1983. — 1 plano ; 74x274 cm.

Consultado en: DFG, Urbanismo. — San Sebastián.

89

Normas subsidiarias : información urbanística : Urretxu : usos actuales : urbana / [Ayuntamiento de Urretxu ; arquitecto: Javier Egaña Oyarzabal]. — *Escala 1:1000*. — 1983. — 1 plano en 3 hojas ; dimensiones varias.

Consultado en: DFG, Urbanismo. — San Sebastián.

90

Urretxu : red de saneamiento / [Ayuntamiento de Urretxu]. — *Escala 1:1000*. — 1986. — 1 plano ; 100x305 cm.

Consultado en: Ayto de Urretxu, Oficina Técnica. — Urretxu.

91

Urretxu : red de alumbrado público / [Ayuntamiento de Urretxu]. — *Escala 1:1000*. — 1986. — 1 plano ; 100x305 cm.

Consultado en: Ayto de Urretxu, Oficina Técnica. — Urretxu.

92

Urretxu : plano de planta de la campa de Santa Bárbara : [redes de saneamiento, agua, electricidad, teléfonos, alumbrado público / Ayuntamiento de Urretxu]. — *Escala 1:200*. — [1980]. — 1 plano ; 50x94 cm.

Consultado en: Ayto de Urretxu, Oficina Técnica. — Urretxu.

93

Normas subsidiarias : información urbanística : Urretxu : morfología urbana / [Ayuntamiento de Urretxu ; arquitecto: Javier Egaña Oyarzabal]. — *Escala 1:200*. — 1983. — 1 plano en 3 hojas ; dimensiones varias.

Consultado en: DFG, Urbanismo. — San Sebastián.

94

Red subterránea a M[edia] T[ensión] y B[aja] T[ensión] : Urretxu : sector... / Iberduero, San Sebastián. — *Escala 1:500*. — 198?. — 16 planos : col. ; 60x84 cm.

— Planimétrico. — Incluye esquema de las arquetas de registro y de salida del centro de transformación. — Digitalizado en 1988. Consultado en: Iberduero, Guetaria 13. — San Sebastián.

CARTOGRAFIA ECOLOGICA

95

Contaminación del agua de la cuenca alta del río Urola : presas del eje / Diputación Foral de Guipúzcoa ; Hibaia. — *Escala 1:25000*. — 1984. — 1 mapa ; 98x55 cm.

Consultado en: DFG, Medio Ambiente. — San Sebastián.

78 ZALDIBIA

CARTOGRAFIA DE BASE, MATEMATICA, GEODESICA

1

[Zaldibia] : plano fotográfico de los montes pertenecientes al pueblo / [Ayuntamiento de Zaldibia]. — [*Escala no*

determinada]. — [S. a.]. — Consultado en: Ayto. de Zaldibia. — Zaldibia.

2

Zaldibia : límites del término municipal / [Ayuntamiento de Zaldibia]. — [*Escala no determinada*]. — [1960]. — 1 pla-

no : col. ; 100x156 cm.

Consultado en: Ayto. de Zaldibia. — Zaldibia.

3

[Zaldibia] : plano topográfico desde plaza de Iztueta a Mendi Ondo / Ingeñero de Caminos Canales y Puertos: José Antonio Urdangarain Arruabarrena. — [*Escala no determinada*]. — [1980]. — 1 plano : col. ; 59x185 cm. Consultado en: Ayto. de Zaldibia. — Zaldibia.

4

Plano general [catastral] : Zaldivia / Ministerio de Hacienda, Servicio de Valoración Urbana ; arquitecto: José M. de Yturriaga Dou. — *Escala 1:10000*. — 1975. — 1 plano en 2 hojas ; 64x89 cm. — Planimétrico. Consultado en: DFG, Hacienda Foral. — San Sebastián.

5

Zaldibia : término municipal / [Ayuntamiento de Zaldibia]. — *Escala 1:5000*. — [1970]. — 1 plano : col. ; 90x170 cm. Consultado en: Ayto. de Zaldibia. — Zaldibia.

6

[Catastro de riqueza rústica : Zaldibia / Diputación Foral de Guipúzcoa ; Neurri]. — *Escala aproximada [1:7000]*. — [1984 -]. — 11 fotografías aéreas : col. ; 33x31 cm + fichas técnicas por parcela. — Vuelo de base: 1983. — Datos catastrales de 1954. — Fichas técnicas actualizadas. — Reducción de la fotografía aérea a escala 1:3000. Consultado en: DFG, Hacienda Foral. — San Sebastián.

7

Zaldibia : [plano taquimétrico] / Neurri. — *Escala 1:2000*. — 1979. — 1 plano en 4 hojas ; 69x94 cm. Consultado en: Ayto. de Zaldibia. — Zaldibia.

8

[Catastro de riqueza rústica : Zaldibia / Diputación Foral de Guipúzcoa ; Neurri]. — *Escala aproximada [1:3000]*. — [1984 -]. — 11 fotografías aéreas : col. ; 71x71 cm

+ fichas técnicas por parcela. — Vuelo de base: 1983. — Datos catastrales de 1954. — Fichas técnicas actualizadas.

Consultado en: DFG, Hacienda Foral. — San Sebastián.

9

Plano parcelario [catastral] : Zaldivia / Ministerio de Hacienda, Servicio de Valoración Urbana ; arquitecto: José M. de Yturriaga Dou. — *Escala 1:1000*. — 1975. — 1 plano en 6 hojas ; 64x89 cm + fichas técnicas. — Planimétrico. Consultado en: DFG, Hacienda Foral. — San Sebastián.

10

Zaldibia : [plano taquimétrico] / Neurri. — *Escala 1:500*. — 1979. — 1 plano en 8 hojas ; 69x94 cm. Consultado en: Ayto. de Zaldibia. — Zaldibia.

11

Término [municipal] de Zaldibia : Saturdi : [plano topográfico / Ayuntamiento de Zaldibia]. — *Escala 1:200*. — [1980]. — 1 plano : col. ; 43x67 cm. Consultado en: Ayto. de Zaldibia. — Zaldibia.

12

Zaldibia : [levantamiento taquimétrico de un sector de la villa / Ayuntamiento de Zaldibia]. — *Escala 1:200*. — [1980]. — 1 plano ; 84x110 cm. Consultado en: Ayto. de Zaldibia. — Zaldibia.

13

Zaldibia : plano de parcela en la zona de Arruegui : [parcelario y taquimétrico] / Topógrafo: Antonio Alonso Iraola. — *Escala 1:200*. — 1982. — 1 plano : col. ; 45x76 cm. Consultado en: Ayto. de Zaldibia. — Zaldibia.

14

Zaldivia : plano taquimétrico / Ayuntamiento de Zaldibia ; topógrafo: Miguel Beracoechea. — *Escala 1:200*. — 1986. — 1 plano ; 110x174 cm.

Consultado en: Ayto. de Zaldibia. — Zaldibia.

15

Taquimétrico del polígono 9, industrial de Zaldibia / Telca. — *Escala 1:500*. — 1986. — 1 plano ; 61x119 cm. Consultado en: Ayto. de Zaldibia. — Zaldibia.

CARTOGRAFIA FISIOGRAFICA

16

Plan integral de abastecimiento y saneamiento Territorio Histórico de Guipúzcoa : embalse de Ibiur: cuenca de aportación / Diputación Foral de Guipúzcoa ; Sener. — *Escala 1:10000*. — 1985. — 1 plano ; 60x85 cm. Consultado en: DFG, Medio Ambiente. — San Sebastián.

17

[Plan integral de abastecimiento y saneamiento Territorio Histórico de Guipúzcoa : embalse de Amundarain] : mapa geológico general / [Diputación Foral de Guipúzcoa ; Sener] ; Geotheknika. — *Escala 1:5000*. — [1985]. — 1 plano : col. ; 30x78 cm. Consultado en: DFG, Medio Ambiente. — San Sebastián.

18

[Plan integral de abastecimiento y saneamiento Territorio Histórico de Guipúzcoa : conducciones de abastecimiento del Goiherri : futura presa de Amundarain] : mapa geológico y perfil longitudinal / [Diputación Foral de Guipúzcoa ; Sener] ; Geotheknika. — *Escala 1:5000*. — [1985]. — 1 plano : col. ; 31x108 cm. — Incluye: perfil longitudinal a escala horizontal 1:5000, vertical 1:500. Consultado en: DFG, Medio Ambiente. — San Sebastián.

19

Plan general de abastecimiento y saneamiento del Territorio Histórico de

Guipúzcoa : mapa geológico y perfil longitudinal : Zaldibia-Ordizia / Diputación Foral de Guipúzcoa ; Sener ; Geotheknika... [et al.]. — *Escala 1:5000*. — 1985. — 1 plano en 2 hojas : col. ; 60x85 cm. — Incluye: perfil longitudinal a escala horizontal 1:5000, vertical 1:500. Consultado en: DFG, Medio Ambiente. — San Sebastián.

20

Plan general de abastecimiento y saneamiento del Territorio Histórico de Guipúzcoa : embalse de Amundarain : plano geológico de la Cerrada, situación de los trabajos de campo / Diputación Foral de Guipúzcoa ; Sener ; Geotheknika... [et al.]. — *Escala 1:500*. — 1985. — 1 plano : col. ; 60x85 cm. Consultado en: DFG, Medio Ambiente. — San Sebastián.

CARTOGRAFIA SOCIO-ECONOMICA

21

Enegas : gaseoducto Vergara-Irún : planta provincia de Guipúzcoa : [término municipal de Zaldibia] / ENEGAS ; Empresa Nacional de Ingeniería y Tecnología. — [*Escala no determinada*]. — [1980]. — 1 plano ; 59x84 cm. Consultado en: Ayto. de Zaldibia. — Zaldibia.

22

Normas subsidiarias de planeamiento de Zaldibia : estructura orgánica del territorio : área urbana : usos del suelo / Promotor: Ayuntamiento de Zaldibia ; arqt. redactor: Joaquín Zubiría. — [*Escala no determinada*]. — 1981. — 1 plano ; 42x132 cm. Consultado en: DFG, Urbanismo. — San Sebastián.

23

Plan general de ordenación de Zaldibia (Guipúzcoa) : plano de la provincia de Guipúzcoa : término municipal de Zaldibia / Ayuntamiento de Zaldibia ; ar-

quitecto: Ramón Gabarain. — *Escala 1:10000*. — 1969. — 1 mapa ; 60x74 cm. Consultado en: DFG, Urbanismo. — San Sebastián.

24

Plan general de ordenación de Zaldibia (Guipúzcoa) : plano topográfico del término municipal de Zaldibia, en gris aproximadamente la zona que en el presente plan se califica como suelo urbano / Ayuntamiento de Zaldibia ; arquitecto: Ramón Gabarain. — *Escala 1:10000*. — 1965. — 1 plano ; 89x56 cm. Consultado en: DFG, Urbanismo. — San Sebastián.

25

Plan general de ordenación de Zaldibia (Guipúzcoa) : plano topográfico de la zona que en el presente plan se califica como suelo urbano y de reserva urbana / Ayuntamiento de Zaldibia ; arquitecto: Ramón Gabarain. — *Escala 1:10000*. — 1969. — 1 plano ; 89x96 cm. Consultado en: DFG, Urbanismo. — San Sebastián.

26

Normas subsidiarias de planeamiento de Zaldibia : estructura general del territorio y usos globales / Promotor: Ayuntamiento de Zaldibia ; arqt. redactor: Joaquín Zubiría. — *Escala 1:10000*. — 1981. — 1 plano ; 84x53 cm. Consultado en: DFG, Urbanismo. — San Sebastián.

27

Normas subsidiarias de planeamiento de Zaldibia : clasificación del suelo : ordenación del suelo no urbanizable / Promotor: Ayuntamiento de Zaldibia ; arqt. redactor: Joaquín Zubiría. — *Escala 1:10000*. — 1981. — 1 plano ; 84x52 cm. Consultado en: DFG, Urbanismo. — San Sebastián.

28

Plan de aprovechamiento de los recursos turísticos de los municipios no costeros de Guipúzcoa : comarca «Goierri»: plan de aprovechamiento, necesidades / Secretaría de Estado de Tu-

rismo ; Ocinco-Eginai. — *Escala aproximada [1:14000]*. — 1981. — 1 plano ; 67x59 cm.

Consultado en: DFG, Medio Ambiente. — San Sebastián.

29

Plan de aprovechamiento de los recursos turísticos de los municipios no costeros de Guipúzcoa : comarca «Goierri»: recursos y oferta turística, situación actual / Secretaría de Estado de Turismo ; Ocinco-Eginai. — *Escala aproximada [1:14000]*. — 1981. — 1 plano ; 67x54 cm.

Consultado en: DFG, Medio Ambiente. — San Sebastián.

30

Estudio y comparación de alternativas para abastecimiento y otros usos de agua en la comarca del Goierri : planta general de distribuciones / Diputación Foral de Guipúzcoa ; ingeniero: José María Elósegui. — *Escala 1:10000*. — 1982. — 1 plano ; col. ; 75x139 cm.

Consultado en: DFG, Medio Ambiente. — San Sebastián.

31

Plan integral de abastecimiento y saneamiento Territorio Histórico de Guipúzcoa : esquema básico : abastecimiento Goierri / Diputación Foral de Guipúzcoa ; Sener. — *Escala 1:10000*. — 1985. — 1 plano en 3 hojas ; 60x85 cm. Consultado en: DFG, Medio Ambiente. — San Sebastián.

32

Plan integral de abastecimiento y saneamiento Territorio Histórico de Guipúzcoa : esquema básico : saneamiento Goierri / Diputación Foral de Guipúzcoa ; Sener. — *Escala 1:10000*. — 1985. — 1 plano ; 60x85 cm.

Consultado en: DFG, Medio Ambiente. — San Sebastián.

33

[Zaldibia] : plano actualizado de las lindes de las propiedades municipales en el monte / [Ayuntamiento de Zaldibia].

— *Escala 1:5000*. — [1970]. — 1 plano ; 180x93 cm.
Consultado en: Ayto. de Zaldibia. — Zaldibia.

34

Red de distribución de gas natural en Guipúzcoa : zona 5 / ENEGAS ; Sener-Otp... [et al.]. — *Escala 1:5000*. — 1979. — 1 plano en 5 hojas ; 54x93 cm.
Consultado en: DFG, Medio Ambiente. — San Sebastián.

35

[Infraestructura de servicios] : Zaldibia : agua potable : [abastecimiento] / Diputación Foral de Guipúzcoa ; arquitecto técnico: Javier Santos Solís... [et al.]. — *Escala 1:5000*. — 1982. — 1 plano en 5 hojas ; 53x71 cm.
Consultado en: DFG, Medio Ambiente. — San Sebastián.

36

Estudio y comparación de alternativas para abastecimiento y otros usos de agua en la comarca del Goierri : embalse de Amundarain / Diputación Foral de Guipúzcoa ; ingeniero: José María Elósegui. — *Escala 1:5000*. — 1982. — 1 plano ; 60x85 cm.
Consultado en: DFG, Medio Ambiente. — San Sebastián.

37

Ampliación de la red de alcantarillado de Zaldibia (Guipúzcoa) : 1ª fase : planta general / Ayuntamiento de Zaldibia ; ingeniero: José Francisco de Assas. — *Escala 1:2000*. — 1979. — 1 plano ; 60x106 cm.
Consultado en: DFG, Medio Ambiente. — San Sebastián.

38

Ampliación de la red de alcantarillado de Zaldibia (Guipúzcoa) : 2ª fase : planta de acometidas / Ayuntamiento de Zaldibia ; ingeniero: José Francisco de Assas. — *Escala 1:2000*. — 1980. — 1 plano ; 59x105 cm.
Consultado en: DFG, Medio Ambiente. — San Sebastián.

39

Ampliación de la red de alcantarillado de Zaldibia (Guipúzcoa) : 2ª fase : planta general / Ayuntamiento de Zaldibia ; ingeniero: José Francisco de Assas. — *Escala 1:2000*. — 1980. — 1 plano ; 60x106 cm.
Consultado en: DFG, Medio Ambiente. — San Sebastián.

40

Normas subsidiarias de planeamiento de Zaldibia : ordenación del espacio público / Promotor: Ayuntamiento de Zaldibia ; arqt. redactor: Joaquín Zubiría. — *Escala 1:2000*. — 1981. — 1 plano ; 42x111 cm.
Consultado en: DFG, Urbanismo. — San Sebastián.

41

Normas subsidiarias de planeamiento de Zaldibia : esquema general de abastecimiento de agua : red de saneamiento / Promotor: Ayuntamiento de Zaldibia ; arqt. redactor: Joaquín Zubiría. — *Escala 1:2000*. — 1981. — 1 plano ; 42x105 cm.
Consultado en: DFG, Urbanismo. — San Sebastián.

42

Normas subsidiarias de planeamiento de Zaldibia : clasificación del suelo : (detalle área urbana) : delimitación de unidades de planeamiento y actuación urbanística / Promotor: Ayuntamiento de Zaldibia ; arqt. redactor: Joaquín Zubiría. — *Escala 1:2000*. — 1981. — 1 plano ; 42x131 cm.
Consultado en: DFG, Urbanismo. — San Sebastián.

43

Normas subsidiarias de planeamiento de Zaldibia : delimitación y usos del suelo urbanizable : delimitación de suelo urbano y UDS : de expropiación / Promotor: Ayuntamiento de Zaldibia ; arqt. redactor: Joaquín Zubiría. — *Escala 1:2000*. — 1981. — 1 plano ; 42x132 cm.
Consultado en: DFG, Urbanismo. — San Sebastián.

44

[Infraestructura de servicios] : Zaldibia : saneamiento : aguas negras / Diputación Foral de Guipúzcoa ; arquitecto técnico: Javier Santos Solís... [et al.]. — *Escala 1:2000*. — 1982. — 1 plano en 6 hojas ; 64x91 cm.
Consultado en: DFG, Medio Ambiente. — San Sebastián.

45

Estado actual de la red de saneamiento : Zaldibia / Diputación Foral de Guipúzcoa. — *Escala 1:2000*. — 1983. — 1 plano en 6 hojas ; 60x106 cm.
Consultado en: DFG, Medio Ambiente. — San Sebastián.

46

Plan integral de abastecimiento y saneamiento Territorio Histórico de Guipúzcoa : conducciones de abastecimiento del Goiherri tramo depuradora de Zaldibia-Altamira : planta y perfil longitudinal / Diputación Foral de Guipúzcoa ; Sener. — *Escala 1:2000*. — 1985. — 1 plano en 3 hojas ; 60x85 cm. — Incluye: perfil longitudinal escala vertical 1:400 y horizontal 1:2000.
Consultado en: DFG, Medio Ambiente. — San Sebastián.

47

Plan general de ordenación de Zaldibia (Guipúzcoa) : zonificación del suelo urbano / Ayuntamiento de Zaldibia ; arquitecto: Ramón Gabarain. — *Escala 1:1000*. — 1965. — 1 plano ; 90x223 cm.
Consultado en: DFG, Urbanismo. — San Sebastián.

48

Plan general de ordenación de Zaldibia (Guipúzcoa) : plano topográfico de la zona que aproximadamente se zonifica como suelo urbano / Ayuntamiento de Zaldibia ; arquitecto: Ramón Gabarain. — *Escala 1:1000*. — 1965. — 1 plano ; 90x223 cm.
Consultado en: DFG, Urbanismo. — San Sebastián.

49

Plan general de ordenación de Zaldibia (Guipúzcoa) : plano topográfico de la zona que, aproximadamente, se zonifica como suelo urbano / Ayuntamiento de Zaldibia ; arquitecto: Ramón Gabarain. — *Escala 1:1000*. — 1966. — 1 plano ; 90x224 cm.
Consultado en: DFG, Urbanismo. — San Sebastián.

50

Plan general de ordenación de Zaldibia (Guipúzcoa) : zonificación del suelo urbano y de reserva urbana / Ayuntamiento de Zaldibia ; arquitecto: Ramón Gabarain. — *Escala 1:1000*. — 1969. — 1 plano ; 90x224 cm.
Consultado en: DFG, Urbanismo. — San Sebastián.

51

Normas subsidiarias de planeamiento de Zaldibia : alineaciones y rasantes de la edificación : red viaria y aparcamientos / Promotor: Ayuntamiento de Zaldibia ; arqt. redactor: Joaquín Zubiría. — *Escala 1:1000*. — 1981. — 1 plano ; 42x157 cm.
Consultado en: DFG, Urbanismo. — San Sebastián.

52

Normas subsidiarias de planeamiento de Zaldibia : delimitación del suelo urbano : unidades de planeamiento y actuación urbanística / Promotor: Ayuntamiento de Zaldibia ; arqt. redactor: Joaquín Zubiría. — *Escala 1:1000*. — 1981. — 1 plano ; 42x158 cm.
Consultado en: DFG, Urbanismo. — San Sebastián.

53

Normas subsidiarias de planeamiento de Zaldibia : usos del suelo en suelo urbano y unidades de expropiación / Promotor: Ayuntamiento de Zaldibia ; arqt. redactor: Joaquín Zubiría. — *Escala 1:1000*. — 1981. — 1 plano ; 42x158 cm.
Consultado en: DFG, Urbanismo. — San Sebastián.

54

Zaldibia : saneamiento : aguas negras / Diputación Foral de Guipúzcoa, Comisión de Ordenación Territorial, Urbanismo y Medio Ambiente ; arquitecto técnico: Javier Santos Solís ; topógrafo: Antonio Alonso Iraola. — *Escala 1:500*. — 1982. — 1 plano en 5 hojas ; 69x94 cm. Consultado en: Ayto. de Zaldibia. — Zaldibia.

55

[Infraestructura de servicios] : Zaldibia : saneamiento : aguas pluviales / Diputación Foral de Guipúzcoa ; arquitecto técnico: Javier Santos Solís... [et al.]. — *Escala 1:500*. — 1982. — 1 plano en 3 hojas ; 64x91 cm. Consultado en: DFG, Medio Ambiente. — San Sebastián.

56

[Infraestructura de servicios] : Zaldibia : alumbrado público / Diputación Foral de Guipúzcoa ; arquitecto técnico: Javier Santos Solís... [et al.]. — *Escala 1:500*. —

1982. — 1 plano en 3 hojas ; 64x91 cm. Consultado en: DFG, Medio Ambiente. — San Sebastián.

57

[Infraestructura de servicios] : Zaldibia : agua potable : [distribución] / Diputación Foral de Guipúzcoa ; arquitecto técnico: Javier Santos Solís... [et al.]. — *Escala 1:500*. — 1982. — 1 plano en 6 hojas ; 64x91 cm. Consultado en: DFG, Medio Ambiente. — San Sebastián.

58

Red subterránea a M[edia] T[ensión] y B[aja] T[ensión] : Zaldibia : sector... / Iberduero, San Sebastián. — *Escala 1:500*. — 198?. — 2 planos : col. ; 60x84 cm. — Planimétrico. — Incluye esquema de las arquetas de registro y de salida del centro de transformación. — Prevista su digitalización en 1989. Consultado en: Iberduero, Guetaria 13. — San Sebastián.

79 ZARAUTZ

CARTOGRAFIA DE BASE, MATEMÁTICA, GEODESICA

1

Provincia de Guipúzcoa : término municipal de Zarauz : [división en polígonos] / Instituto Geográfico y Catastral. — *Escala 1:25000*. — 1976. — 1 mapa : col. ; 44x61 cm. Consultado en: Instituto Geográfico Nacional. — San Sebastián.

2

Océano Atlántico Norte : Costa Norte de España : Ría de Orío, ensenada de Zarauz y concha de Guetaria / según los

levantamientos efectuados por la Comisión Hidrográfica en 1897, con correcciones hasta 1981. — 1ª ed., 6ª impr. — *Escala en el paralelo 43 grados 18'5 1:15100* ; *proyección de Mercator*. — Cádiz : Instituto Hidrográfico de la Marina, 1982. — 1 carta náutica : col. ; 469x580 cm. — Isobatas a los: 5, 10, 20, 30, 40, 50, 60 y 70 m. Consultado en: Comandancia de Marina. — San Sebastián.

3

Plano general [catastral] : Zarauz / Ministerio de Hacienda, Servicio de Valoración Urbana ; Neurri. — *Escala 1:5000*. — 1974. — 1 plano en 4 hojas : col. ; 62x90 cm. — Planimétrico.

Consultado en: DFG, Hacienda Foral. — San Sebastián.

4

Mapa nacional topográfico parcelario : provincia de Guipúzcoa : término municipal de Zarautz / Instituto Geográfico Nacional. — *Escala 1:5000*. — 1982. — 4 hojas ; dimensiones varias + índices. Consultado en: Instituto Geográfico Nacional. — San Sebastián.

5

[Catastro de riqueza rústica : Zarautz / Diputación Foral de Guipúzcoa ; Neurri]. — *Escala aproximada [1:7000]* — [1984 -]. — 8 fotografías aéreas : col. ; 33x31 cm + fichas técnicas por parcela. — Vuelo de base: 1983. — Datos catastrales de 1954. — Fichas técnicas actualizadas. — Reducción de la fotografía aérea a escala 1:3000. Consultado en: DFG, Hacienda Foral. — San Sebastián.

6

[Plano taquimétrico / Ayuntamiento de Zarautz]. — *[Escala 1:2000]*. — [1974]. — 1 plano ; 111x171 cm. — Reducción del plano 1:1000. Consultado en: Ayuntamiento de Zarautz. — Zarautz.

7

Mapa nacional topográfico parcelario : provincia de Guipúzcoa : término municipal de Zarautz / Instituto Geográfico Nacional. — *Escala 1:2000*. — 1983. — 3 hojas ; 61x76 cm + índices. Consultado en: Instituto Geográfico Nacional. — San Sebastián.

8

[Catastro de riqueza rústica : Zarautz / Diputación Foral de Guipúzcoa ; Neurri]. — *Escala aproximada [1:3000]*. — [1984 -]. — 8 fotografías aéreas : col. ; 71x71 cm + fichas técnicas por parcela. — Vuelo de base: 1983. — Datos catastrales de 1954. — Fichas técnicas actualizadas. Consultado en: DFG, Hacienda Foral. — San Sebastián.

9

[Plano taquimétrico de Zarautz] / Ayuntamiento [de Zarautz] ; Neurri. — Actualizado en 1985. — *Escala 1:1000*. — 1974. — 1 plano en 34 hojas : col. ; 61x85 cm. — Equidistancia de las curvas de nivel: 1 metro. Consultado en: Ayuntamiento de Zarautz. — Zarautz.

10

[Plano del casco viejo de] Zarautz / [Ayuntamiento de Zarautz] ; Neurri. — *Escala 1:200*. — 1983. — 1 plano en 30 hojas : col. ; 62x93 cm. Consultado en: Ayuntamiento de Zarautz. — Zarautz.

11

Normas subsidiarias de planeamiento : Zarautz : documento para aprobación inicial : topográfico del área urbana / Promotor: Ayuntamiento de Zarautz ; arquitectos: Angel de la Hoz, Alberto Zabala. — *Escala 1:1000*. — 1986. — 1 plano en 2 hojas ; 99x184 cm. Consultado en: DFG, Urbanismo. — San Sebastián.

12

Normas subsidiarias de planeamiento : Zarautz : documento para aprobación provisional : parcelario / Promotor: Ayuntamiento de Zarautz ; arquitectos: Angel de la Hoz, Alberto Zabala. — *Escala 1:1000*. — 1987. — 1 plano ; 53x100 cm. Consultado en: DFG, Urbanismo. — San Sebastián.

13

Plano parcelario [catastral] : Zarautz / Ministerio de Hacienda, Servicio de Valoración Urbana ; Neurri. — *Escala 1:500*. — 1974. — 1 plano en 43 hojas ; dimensiones varias + fichas de información. — Planimétrico. Consultado en: DFG, Hacienda Foral. — San Sebastián.

14

Proyecto de vertedero controlado comarcal en Zarautz y corrección de impacto : topográfico / Diputación Foral de Guipúzcoa ; Neurri. — *Escala 1:500*. —

1985. — 1 plano ; 85x109 cm.
Consultado en: DFG, Medio Ambiente. — San Sebastián.

15

[Plano taquimétrico de Zarautz por sectores / Ayuntamiento de Zarautz]. — *Escala 1:500.* — 1987. — 12 planos ; dimensiones varias.

Consultado en: Ayuntamiento de Zarautz. — Zarautz.

CARTOGRAFIA FISIOGRAFICA

16

Proyecto plan general [de] ordenación : plano de información : evolución y estructura geológica / Ayuntamiento de Zarautz ; arquitectos: Juan M. Encio Cortazar, J.I. Zuriarrain Cortazar. — *Escala 1:80000.* — 1974. — 3 planos en 1 hoja ; 30x73 cm. — Incluye: cortes geológicos a escala 1:500000.

Consultado en: DFG, Urbanismo. — San Sebastián.

17

[Proyecto de vertedero controlado comarcal en Zarautz y corrección de impacto] : mapa geológico [del] vertedero de Zarautz / [Diputación Foral de Guipúzcoa ; Neurri]. — *Escala 1:50000.* — [1985]. — 1 mapa : col. ; 20x30 cm.

Consultado en: DFG, Medio Ambiente. — San Sebastián.

18

[Estudio de evaluación de los recursos hidráulicos subterráneos del Territorio Histórico de Guipúzcoa] : acuífero cuaternario de Zarautz / [Diputación Foral de Guipúzcoa ; MOPU, Dirección General de Obras Hidráulicas]. — *Escala 1:20000.* — [1985]. — 1 plano ; 29x42 cm. — Incluye: corte geológico.

Consultado en: DFG, Medio Ambiente. — San Sebastián.

19

Estudio hidrogeológico para abastecimiento a Zarautz-Guetaria (Guipúzcoa) : mapa de alternativas, isopacas y naturaleza del cuaternario / CGS ; IGME ; CADEM... [et al.]. — *Escala 1:12500.* — 1983. — 1 plano : col. ; 29x56 cm.

Consultado en: DFG, Medio Ambiente. — San Sebastián.

20

[Estudio de evaluación de los recursos hidráulicos subterráneos del Territorio Histórico de Guipúzcoa : inventario de puntos de agua] : Zarautz / [Diputación Foral de Guipúzcoa ; MOPU, Dirección General de Obras Hidráulicas]. — *Escala [1:10000].* — [1984]. — 1 plano ; 57x73 cm.

Consultado en: DFG, Medio Ambiente. — San Sebastián.

21

Informe geológico-geotécnico para el plan general de ordenación urbana de Zarautz : mapa de espesores de arena saturada en la depresión de Zarautz / Euroestudios. — *Escala 1:5000.* — [1975]. — 1 plano ; 48x117 cm.

Consultado en: DFG, Medio Ambiente. — San Sebastián.

22

[Informe geológico-geotécnico para el plan general de ordenación urbana de Zarautz : planta geológica ingenieril / Euroestudios. — *Escala 1:5000.* — [1975]. — 1 plano ; 55x103 cm.

Consultado en: DFG, Medio Ambiente. — San Sebastián.

23

Proyecto plan general [de] ordenación : plano geológico / Ayuntamiento de Zarautz ; arquitectos: Juan M. Encio Cortazar ; ingeniero: Fermín Altuna Urcola. — *Escala 1:5000.* — 1977. — 1 plano ; 65x112 cm. — Incluye: cortes verticales a escala 1:200.

Consultado en: DFG, Urbanismo. — San Sebastián.

24

[Estudio hidrogeológico de las calizas del Alto Oriu] : planta geológica gene-

ral / Euroestudios. — *Escala 1:5000*. — [1981]. — 1 plano : col. ; 30x59 cm. Consultado en: DFG, Medio Ambiente. — San Sebastián.

25

Estudio de ordenación del litoral de Guipúzcoa : Zarautz : mapa geológico de la playa de Zarautz / Diputación Foral de Guipúzcoa ; Eginai. — *Escala 1:5000*. — [1984]. — 1 plano ; 30x77 cm. Consultado en: DFG, Medio Ambiente (301/85). — San Sebastián.

26

Estudio de ordenación del litoral de Guipúzcoa : Zarautz : mapa geológico de la playa / Diputación Foral de Guipúzcoa ; Eginai. — *Escala 1:5000*. — [1984]. — 1 plano ; 30x70 cm. Consultado en: DFG, Medio Ambiente. — San Sebastián.

27

Plan general de abastecimiento y saneamiento del Territorio Histórico de Guipúzcoa : mapa geológico y perfil longitudinal : Zarautz y Orío / Diputación Foral de Guipúzcoa ; Sener ; Geotheknika... [et al.]. — *Escala 1:5000*. — 1985. — 1 plano en 2 hojas ; 60x85 cm. — Incluye: perfil longitudinal escala vertical 1:500 y horizontal 1:5000. Consultado en: DFG, Medio Ambiente. — San Sebastián.

28

Plan general de abastecimiento y saneamiento del Territorio Histórico de Guipúzcoa : mapa geológico y perfil longitudinal : Okina-Zarautz / Diputación Foral de Guipúzcoa ; Sener ; Geotheknika... [et al.]. — *Escala 1:5000*. — 1985. — 1 plano en 2 hojas ; 60x85 cm. — Incluye: perfil longitudinal escala vertical 1:500 y horizontal 1:5000. Consultado en: DFG, Medio Ambiente. — San Sebastián.

29

Mapa geológico [de Zarautz] / Diputación Foral de Guipúzcoa ; Geotheknika. — *Escala 1:1000*. — 1985. — 1 plano : col. ; 59x93 cm.

Consultado en: DFG, Medio Ambiente. — San Sebastián.

30

[Proyecto de] vertedero [comarcal en] Zarautz [y corrección de impacto] : plano geológico / Neurri. — *Escala 1:1000*. — 1985. — 1 plano : col. ; 54x37 cm. Consultado en: DFG, Medio Ambiente. — San Sebastián.

CARTOGRAFIA SOCIO-ECONOMICA

31

Proyecto plan general [de] ordenación : plano información : comunicaciones / Ayuntamiento de Zarautz ; arquitectos: Juan M. Encio Cortazar, J. I. Zuriarrain Cortazar. — *Escala 1:80000*. — 1974. — 1 mapa ; 30x67 cm. Consultado en: DFG, Urbanismo. — San Sebastián.

32

Proyecto plan general [de] ordenación : plano de proyecto : esquema de servicios / Ayuntamiento de Zarautz ; arquitectos: Juan M. Encio Cortazar ; ingeniero: Fermín Altuna Urcola — *Escala 1:20000*. — 1974. — 6 planos en 1 hoja ; 51x69 cm. Consultado en: DFG, Urbanismo. — San Sebastián.

33

Proyecto plan general [de] ordenación : relación entre superficie construida y volumen urbanístico : etapas / Ayuntamiento de Zarautz ; arquitectos: Juan M. Encio Cortazar. — *Escala [1:20000]*. — [1974]. — 3 planos en 1 hoja ; 32x47 cm. Consultado en: DFG, Urbanismo. — San Sebastián.

34

Proyecto plan general [de] ordenación : plano de información : evolución y estructura histórica / Ayuntamiento de Zarautz ; arquitectos: Juan M. Encio Cortazar, J.I. Zuriarrain Cortazar. — *Escala 1:20000*.

— 1974. — 2 planos en 1 hoja ; 30x51 cm.
 — Incluye: mapas antiguos de Guipúzcoa a escala 1:300000 ; alzados de los edificios históricos de Zarauz.
 Consultado en: DFG, Urbanismo. — San Sebastián.

35

Proyecto plan general [de] ordenación : plano de información : evolución y estructura histórica : previsiones / Ayuntamiento de Zarauz ; arquitectos: Juan M. Encio Cortazar, J.I. Zuriarrain Cortazar. — *Escala 1:20000*. — 1974. — 2 planos en 1 hoja ; 31x61 cm. — Incluye: mapas antiguos de Guipúzcoa a escala 1:300000 ; esquema lineal de acontecimientos históricos ; esquemas de estructura económica.
 Consultado en: DFG, Urbanismo. — San Sebastián.

36

Proyecto plan general [de] ordenación : plano de información : área urbana / Ayuntamiento de Zarauz ; arquitectos: Juan M. Encio Cortazar, José I. Zuriarrain Cortazar... [et al.]. — *Escala 1:10000*. — 1974. — 1 plano ; 28x61 cm.
 Consultado en: DFG, Urbanismo. — San Sebastián.

37

Proyecto plan general [de] ordenación : plano de información : red de agua / Ayuntamiento de Zarauz ; arquitectos: Juan M. Encio Cortazar ; ingeniero: Fermín Altuna Urcola. — *Escala 1:10000*. — 1974. — 1 plano ; 30x45 cm.
 Consultado en: DFG, Urbanismo. — San Sebastián.

38

Proyecto plan general [de] ordenación : plano de información : red de saneamiento / Ayuntamiento de Zarauz ; arquitectos: Juan M. Encio Cortazar ; ingeniero: Fermín Altuna Urcola. — *Escala 1:10000*. — 1974. — 1 plano ; 30x45 cm.
 Consultado en: DFG, Urbanismo. — San Sebastián.

39

Proyecto plan general [de] ordenación : plano de información : energía /

Ayuntamiento de Zarauz ; arquitectos: Juan M. Encio Cortazar ; ingeniero: Fermín Altuna Urcola. — *Escala 1:10000*. — 1974. — 1 plano ; 30x45 cm.
 Consultado en: DFG, Urbanismo. — San Sebastián.

40

Proyecto plan general [de] ordenación : plano de información : servicios sociales y frecuencias [de] uso / Ayuntamiento de Zarauz ; arquitectos: Juan M. Encio Cortazar ; ingeniero: Fermín Altuna Urcola. — *Escala 1:10000*. — 1974. — 1 plano ; 30x50 cm.
 Consultado en: DFG, Urbanismo. — San Sebastián.

41

Proyecto plan general [de] ordenación : plano de información : problemas [del] área urbana : Zarauz / Ayuntamiento de Zarauz ; arquitectos: Juan M. Encio Cortazar ; ingeniero: Fermín Altuna Urcola. — *Escala 1:10000*. — 1974. — 1 plano ; 30x60 cm.
 Consultado en: DFG, Urbanismo. — San Sebastián.

42

Proyecto plan general [de] ordenación : plano de proyecto : área urbana [de] Zarauz : organización [del] espacio / Ayuntamiento de Zarauz ; arquitectos: Juan M. Encio Cortazar. — *Escala 1:10000*. — 1974. — 1 plano ; 35x72 cm.
 Consultado en: DFG, Urbanismo. — San Sebastián.

43

[Proyecto plan general [de] ordenación] : esquema aprovechamiento urbanístico / [Ayuntamiento de Zarauz ; arquitectos: Juan M. Encio Cortazar]. — *Escala 1:10000*. — [1977]. — 1 plano ; 30x48 cm.
 Consultado en: DFG, Urbanismo. — San Sebastián.

44

Normas subsidiarias de planeamiento : Zarautz : calificación del suelo del término municipal : sistemas generales y estructura orgánica / Promotor:

Ayuntamiento de Zarauz ; arquitectos: Angel de la Hoz, Alberto Zabala. — *Escala 1:10000*. — 1981. — 1 plano ; 105x204 cm.

Consultado en: DFG, Urbanismo. — San Sebastián.

45

Plan de aprovechamiento de los recursos turísticos de los municipios no costeros de Guipúzcoa : comarca «Urola-Costa»: plan de aprovechamiento, necesidades / Secretaría de Estado de Turismo ; Ocínco-Eginai. — *Escala aproximada [1:14000]*. — 1981. — 1 plano ; 62x59 cm.

Consultado en: DFG, Medio Ambiente. — San Sebastián.

46

Plan de aprovechamiento de los recursos turísticos de los municipios no costeros de Guipúzcoa : recursos y oferta turística, situación actual / Secretaría de Estado de Turismo ; Ocínco-Eginai. — *Escala aproximada [1:14000]*. — 1981. — 1 plano ; 62x59 cm.

Consultado en: DFG, Medio Ambiente. — San Sebastián.

47

Estudio de ordenación del litoral de Guipúzcoa : Zarautz : rutas turísticas / Diputación Foral de Guipúzcoa ; Eginai. — *Escala 1:10000*. — [1984]. — 1 plano ; 67x79 cm.

Consultado en: DFG, Medio Ambiente (301/85). — San Sebastián.

48

Estudio de ordenación del litoral de Guipúzcoa : Zarautz : actuaciones / Diputación Foral de Guipúzcoa ; Eginai. — *Escala 1:10000*. — [1984]. — 1 plano ; 68x80 cm.

Consultado en: DFG, Medio Ambiente (301/85). — San Sebastián.

49

Plan integral de abastecimiento y saneamiento Territorio Histórico de Guipúzcoa : esquema saneamiento básico Zarautz y Orío / Diputación Foral de Guipúzcoa ; Sener. — *Escala 1:10000*. —

1985. — 1 plano ; 60x85 cm.

Consultado en: DFG, Medio Ambiente. — San Sebastián.

50

[Plan de ordenación de Zarauz] : zonificación / [Ayuntamiento de Zarauz]. — *Escala 1:5000*. — [1945]. — 1 plano : col. ; 56x59 cm.

Consultado en: DFG, Urbanismo. — San Sebastián.

51

Plan de infraestructura sanitaria del litoral Guipuzcoano : municipio de Zarautz / MOPU ; Diputación Provincial de Guipúzcoa... [et al.]. — *Escala 1:5000*. — 1973. — 1 plano : col. ; 45x68 cm.

Consultado en: DFG, Medio Ambiente. — San Sebastián.

52

Zarauz : normas urbanísticas complementarias y subsidiarias del planeamiento : plano de ordenación / [Delegación Provincial del Ministerio de la Vivienda ; Ayuntamiento de Zarauz]. — *Escala 1:5000*. — 1975. — 1 plano : col. ; 44x90 cm.

Consultado en: DFG, Urbanismo. — San Sebastián.

53

Proyecto plan general [de] ordenación : plano de urbanización : servicios, límites, suelos / Ayuntamiento de Zarauz ; arquitectos: Juan M. Encio Cortazar, José I. Zuriarrain Cortazar... [et al.]. — *Escala 1:5000*. — 1977. — 1 plano en 2 hojas ; 53x113 cm.

Consultado en: DFG, Urbanismo. — San Sebastián.

54

Proyecto plan general [de] ordenación : plano tratamiento suelo : relleno y cimentación / Ayuntamiento de Zarauz ; arquitectos: Juan M. Encio Cortazar ; ingeniero: Fermín Altuna Urcola. — *Escala 1:5000*. — 1977. — 1 plano ; 65x111 cm. — Incluye: cortes verticales a escala 1:200.

Consultado en: DFG, Urbanismo. — San Sebastián.

55

Proyecto plan general [de] ordenación : plano de ordenación : «comunidad tipo» / Ayuntamiento de Zarauz ; arquitectos: Juan M. Encio Cortazar ; ingeniero: Fermín Altuna Urcola. — *Escala 1:5000*. — 1977. — 1 plano ; 53x115 cm.
Consultado en: DFG, Urbanismo. — San Sebastián.

56

[Estudio y comparación de alternativas para el abastecimiento de agua de Urola Medio y Costa] : embalse de Orbe-laun / Diputación Foral de Guipúzcoa. — *Escala 1:5000*. — [1982]. — 1 plano ; 60x85 cm.
Consultado en: DFG, Medio Ambiente. — San Sebastián.

57

[Informe sobre la mejora de la playa de Zarautz] : playa de Zarautz / [Diputación Foral de Guipúzcoa]. — *Escala 1:5000*. — 1984. — 1 plano ; 74x115 cm. — Cotas referidas al 0,00 de Alicante.
Consultado en: DFG, Medio Ambiente. — San Sebastián.

58

Estudio de ordenación del litoral de Guipúzcoa : Zarautz : zonas ambientales de la playa de Zarautz / Diputación Foral de Guipúzcoa ; Eginai. — *Escala 1:5000*. — [1984]. — 1 plano ; 30x65cm.
Consultado en: DFG, Medio Ambiente. — San Sebastián.

59

[Líneas de puestos de caza] : Zarautz / Sociedades Arkaitz-Mendi y Galeperra. — *Escala 1:5000*. — 1985. — 5 hojas : col. ; 56x75 cm.
Consultado en: DFG, Montes. — San Sebastián.

60

Normas subsidiarias de planeamiento : Zarautz : documento para aprobación inicial : infraestructuras generales / Promotor: Ayuntamiento de Zarauz ; arquitectos: Angel de la Hoz, Alberto Zabala. — *Escala 1:5000*. — 1986. — 1 plano ; 121x118 cm.

Consultado en: DFG, Urbanismo. — San Sebastián.

61

Normas subsidiarias de planeamiento : Zarautz : documento para aprobación provisional : clasificación del suelo / Promotor: Ayuntamiento de Zarauz ; arquitectos: Angel de la Hoz, Alberto Zabala. — *Escala 1:5000*. — 1987. — 1 plano ; 121x118 cm.
Consultado en: DFG, Urbanismo. — San Sebastián.

62

Normas subsidiarias de planeamiento : Zarautz : documento para aprobación provisional : zonificación y usos globales del suelo / Promotor: Ayuntamiento de Zarauz ; arquitectos: Angel de la Hoz, Alberto Zabala. — *Escala 1:5000*. — 1987. — 1 plano ; 121x118 cm.
Consultado en: DFG, Urbanismo. — San Sebastián.

63

Normas subsidiarias de planeamiento : Zarautz : documento para aprobación provisional : estructura orgánica del territorio / Promotor: Ayuntamiento de Zarauz ; arquitectos: Angel de la Hoz, Alberto Zabala. — *Escala 1:5000*. — 1987. — 1 plano ; 121x118 cm.
Consultado en: DFG, Urbanismo. — San Sebastián.

64

[Red de saneamiento] / Ayuntamiento [de Zarautz] ; Neurri. — *Escala 1:2000*. — 1974. — 1 plano en 6 hojas : col. ; 60x85 y 66x91 cm.
Consultado en: Ayuntamiento de Zarautz. — Zarautz.

65

[Red de agua potable] / Ayuntamiento [de Zarautz] ; Neurri. — *Escala 1:2000*. — 1974. — 1 plano en 6 hojas : col. ; 60x85 y 66x91 cm.
Consultado en: Ayuntamiento de Zarautz. — Zarautz.

66

Proyecto plan general [de] ordenación : plano de urbanización : servicios / Ayuntamiento de Zarauz ; arquitectos: Juan M. Encio Cortazar, José I. Zuriarrain Cortazar... [et al.]. — *Escala 1:2000*. — 1977. — 3 planos ; 53x164 y 53x165 cm.. — Incluye: plano de suelo urbanizable a escala 1:20000.

Consultado en: DFG, Urbanismo. — San Sebastián.

67

Normas subsidiarias de planeamiento : Zarautz : sectores 2.3 y 1.21 : zona industrial de Abendaño : delimitación / Promotor: Ayuntamiento de Zarauz ; arquitectos: Angel de la Hoz, Alberto Zabala. — *Escala 1:2000*. — 1981. — 1 plano ; 105x204 cm.

Consultado en: DFG, Urbanismo. — San Sebastián.

68

Normas subsidiarias de planeamiento : Zarautz : delimitación de suelo urbano y urbanizable : división en sectores y unidades de gestión / Promotor: Ayuntamiento de Zarauz ; arquitectos: Angel de la Hoz, Alberto Zabala. — *Escala 1:2000*. — 1981. — 1 plano ; 105x204 cm.

Consultado en: DFG, Urbanismo. — San Sebastián.

69

Normas subsidiarias de planeamiento : Zarautz : esquema general de la red viaria / Promotor: Ayuntamiento de Zarauz ; arquitectos: Angel de la Hoz, Alberto Zabala. — *Escala 1:2000*. — 1981. — 1 plano ; 105x204 cm.

Consultado en: DFG, Urbanismo. — San Sebastián.

70

Normas subsidiarias de planeamiento : Zarautz : usos pormenorizados de suelo / Promotor: Ayuntamiento de Zarauz ; arquitectos: Angel de la Hoz, Alberto Zabala. — *Escala 1:2000*. — 1981. — 1 plano ; 105x204 cm.

Consultado en: DFG, Urbanismo. — San Sebastián.

71

Normas subsidiarias de planeamiento : Zarautz : estructura urbana : dotaciones y sistemas generales / Promotor: Ayuntamiento de Zarauz ; arquitectos: Angel de la Hoz, Alberto Zabala. — *Escala 1:2000*. — 1981. — 1 plano ; 105x204 cm. Consultado en: DFG, Urbanismo. — San Sebastián.

72

Servicio de aguas : mejoras e inventario de la red de distribución de agua / Ayuntamiento de Zarautz ; Aguaconsult. — *Escala 1:2000*. — 1982. — 1 plano : col. ; 111x171 cm.

Consultado en: Ayuntamiento de Zarautz. — Zarautz.

73

Plan de limpieza de las playas de Guipúzcoa : Zarautz / Diputación Foral de Guipúzcoa ; Construcciones y Contratas. — *Escala 1:2000*. — 1984. — 1 plano : col. ; 30x114 cm.

Consultado en: DFG, Medio Ambiente. — San Sebastián.

74

Saneamiento de Zarauz : plano de conjunto / Diputación Foral de Guipúzcoa ; Estudios y Proyectos de Ingeniería Civil... [et al.]. — *Escala 1:2000*. — 1985. — 1 plano ; 30x127 cm.

Consultado en: DFG, Medio Ambiente. — San Sebastián.

75

Plan integral de abastecimiento y saneamiento Territorio Histórico de Guipúzcoa : conducciones de abastecimiento del Bajo Urola : tramo Zarautz-Orio : planta y perfil longitudinal / Diputación Foral de Guipúzcoa ; Sener. — *Escala 1:2000*. — 1985. — 1 plano en 6 hojas ; 60x85 cm. — Incluye: perfil longitudinal a escala vertical 1:400, horizontal 1:2000.

Consultado en: DFG, Medio Ambiente. — San Sebastián.

76

Plan integral de abastecimiento y saneamiento Territorio Histórico de Gui-

púzcoa : conducciones de abastecimiento del Bajo Urola : tramo Okina-Zarautz : planta y perfil longitudinal / Diputación Foral de Guipúzcoa ; Sener. — *Escala 1:2000.* — 1985. — 1 plano en 4 hojas ; 60x85 cm. — Incluye: perfil longitudinal a escala vertical 1:400, horizontal 1:2000.
Consultado en: DFG, Medio Ambiente. — San Sebastián.

77

Normas subsidiarias de planeamiento : Zarautz : documento para aprobación inicial : esquema de la red de distribución eléctrica / Promotor: Ayuntamiento de Zarautz ; arquitectos: Angel de la Hoz, Alberto Zabala. — *Escala 1:2000.* — 1986. — 1 plano ; 99x184 cm.
Consultado en: DFG, Urbanismo. — San Sebastián.

78

Normas subsidiarias de planeamiento : Zarautz : documento para aprobación inicial : esquema de la red de distribución de agua / Promotor: Ayuntamiento de Zarautz ; arquitectos: Angel de la Hoz, Alberto Zabala. — *Escala 1:2000.* — 1986. — 1 plano ; 99x184 cm.
Consultado en: DFG, Urbanismo. — San Sebastián.

79

Normas subsidiarias de planeamiento : Zarautz : documento para aprobación provisional : gestión urbanística : división en zonas y áreas de actuación / Promotor: Ayuntamiento de Zarautz ; arquitectos: Angel de la Hoz, Alberto Zabala. — *Escala 1:2000.* — 1987. — 1 plano en 2 hojas ; 99x184 y 99x143 cm.
Consultado en: DFG, Urbanismo. — San Sebastián.

80

Normas subsidiarias de planeamiento : Zarautz : documento para aprobación provisional : red viaria / Promotor: Ayuntamiento de Zarautz ; arquitectos: Angel de la Hoz, Alberto Zabala. — *Escala 1:2000.* — 1987. — 1 plano ; 99x184 cm.
Consultado en: DFG, Urbanismo. — San Sebastián.

81

Normas subsidiarias de planeamiento : Zarautz : documento para aprobación provisional : equipamientos comunitarios / Promotor: Ayuntamiento de Zarautz ; arquitectos: Angel de la Hoz, Alberto Zabala. — *Escala 1:2000.* — 1987. — 1 plano ; 99x184 cm.
Consultado en: DFG, Urbanismo. — San Sebastián.

82

Normas subsidiarias de planeamiento : Zarautz : documento para aprobación provisional : ordenación general del espacio urbano / Promotor: Ayuntamiento de Zarautz ; arquitectos: Angel de la Hoz, Alberto Zabala. — *Escala 1:2000.* — 1987. — 1 plano ; 99x184 cm.
Consultado en: DFG, Urbanismo. — San Sebastián.

83

Normas subsidiarias de planeamiento : Zarautz : documento para aprobación provisional : esquema general de saneamiento / Promotor: Ayuntamiento de Zarautz ; arquitectos: Angel de la Hoz, Alberto Zabala. — *Escala 1:2000.* — 1987. — 1 plano ; 99x184 cm.
Consultado en: DFG, Urbanismo. — San Sebastián.

84

Plan de ordenación de Zarautz : [zonificación / Ayuntamiento de Zarautz]. — *Escala 1:1000.* — [1945]. — 1 plano en 3 hojas ; varias dimensiones.
Consultado en: DFG, Urbanismo. — San Sebastián.

85

[Líneas telefónicas en] Zarautz / Ayuntamiento [de Zarautz] ; Neurri ; [Telefónica]. — *Escala 1:1000.* — 1974. — 1 plano en 13 hojas ; varias dimensiones.
Consultado en: Ayuntamiento de Zarautz. — Zarautz.

86

[Red de agua potable] / Ayuntamiento [de Zarautz] ; Neurri. — *Escala 1:1000.* — 1974. — 1 plano en 6 hojas ; col. ; 60x85 y 66x91 cm.

Consultado en: Ayuntamiento de Zarautz.
— Zarautz.

87

[Red de saneamiento] / Ayuntamiento [de Zarautz] ; Neurri. — *Escala 1:1000*. — 1974. — 1 plano en 6 hojas : col. ; 60x85 y 66x91 cm.

Consultado en: Ayuntamiento de Zarautz.
— Zarautz.

88

Proyecto plan general [de] ordenación : plano de información y ordenación : «suelo urbano» / Ayuntamiento de Zarauz ; arquitectos: Juan M. Encio Cortazar ; ingeniero: Fermín Altuna Urcola. — *Escala 1:1000*. — 1977. — 1 plano en 14 hojas ; 53x102 cm.

Consultado en: DFG, Urbanismo. — San Sebastián.

89

[Redes de alta tensión de Iberduero / IBERDUERO]. — *Escala 1:1000*. — [1984]. — 1 plano en 6 hojas ; dimensiones varias.
Consultado en: Ayuntamiento de Zarautz.
— Zarautz.

80

Alumbrado público [de] Zarautz / Zarautz-Ko Udala. — *Escala 1:1000*. — 1986. — 1 plano en 12 hojas ; 60x90 cm + anejo.

Consultado en: Ayuntamiento de Zarautz.
— Zarautz.

91

Normas subsidiarias de planeamiento : Zarautz : documento para aprobación provisional : callejero : estado actual / Promotor: Ayuntamiento de Zarauz ; arquitectos: Angel de la Hoz, Alberto Zabala. — *Escala 1:1000*. — 1987. — 1 plano ; 53x100 cm.

Consultado en: DFG, Urbanismo. — San Sebastián.

92

Normas subsidiarias de planeamiento : Zarautz : documento para aprobación provisional : gestión urbanística / Pro-

motor: Ayuntamiento de Zarauz ; arquitectos: Angel de la Hoz, Alberto Zabala. — *Escala 1:1000*. — 1987. — 1 plano ; 53x100 cm.

Consultado en: DFG, Urbanismo. — San Sebastián.

93

Normas subsidiarias de planeamiento : Zarautz : documento para aprobación provisional : alineaciones y alturas / Promotor: Ayuntamiento de Zarauz ; arquitectos: Angel de la Hoz, Alberto Zabala. — *Escala 1:1000*. — 1987. — 1 plano ; 53x100 cm.

Consultado en: DFG, Urbanismo. — San Sebastián.

94

Normas subsidiarias de planeamiento : Zarautz : documento para aprobación provisional : usos / Promotor: Ayuntamiento de Zarauz ; arquitectos: Angel de la Hoz, Alberto Zabala. — *Escala 1:1000*. — 1987. — 1 plano ; 53x100 cm.

Consultado en: DFG, Urbanismo. — San Sebastián.

95

Normas subsidiarias de planeamiento : Zarautz : documento para aprobación provisional : red viaria, aparcamientos y espacios públicos / Promotor: Ayuntamiento de Zarauz ; arquitectos: Angel de la Hoz, Alberto Zabala. — *Escala 1:1000*. — 1987. — 1 plano ; 53x100 cm.

Consultado en: DFG, Urbanismo. — San Sebastián.

96

Red subterránea a M[edia] T[ensión] y B[aja] T[ensión] : Zarautz : sector... / Iberduero, San Sebastián. — *Escala 1:500*. — 1987. — 42 planos : col. ; 60x84 cm. + planos de redes subterráneas no incluidas en planos de sector (5 planos ; 60x84 cm.). — Planimétrico. — Incluye esquema de las arquetas de registro y de salida del centro de transformación. — Digitalizado en 1986.

Consultado en: Iberduero, Guetaria 13. — San Sebastián.

CARTOGRAFIA ECOLOGICA

98

Estudio de riesgos naturales de la provincia de Guipúzcoa : estudio de ries-

gos del municipio de Zarautz / Diputación Foral de Guipúzcoa ; Ingemisa... [et al.]. — *Escala 1:5000*. — 1985. — 5 planos : col. ; 73x96 cm. + memoria (15p. ; 31 cm.). — Incluye: esquema de situación. Consultado en: DFG, Medio Ambiente (570/85). — San Sebastián.

80 ZUMARRAGA

CARTOGRAFIA DE BASE, MATEMATICA, GEODESICA

1

Plano general [catastral] : Zumárraga / Ministerio de Hacienda, Servicio de Valoración Urbana ; arquitecto: José M. de Iturriaga Dou. — *Escala 1:5000*. — 1969. — 1 plano en 5 hojas ; 62x81 cm. — Planimétrico. Consultado en: DFG, Hacienda Foral. — San Sebastián.

2

[Catastro de riqueza rústica : Zumárraga / Diputación Foral de Guipúzcoa ; Neurri]. — *Escala aproximada [1:7000]*. — [1984 -]. — 11 fotografías aéreas : col. ; 33x31 cm + fichas técnicas por parcela. — Vuelo de base: 1983. — Datos catastrales de 1954. — Fichas técnicas actualizadas. — Reducción de la fotografía aérea a escala 1:3000. Consultado en: DFG, Hacienda Foral. — San Sebastián.

3

[Casco urbano de] Urretxu-Zumarraga / Diputación Foral de Guipúzcoa, Cartografía. — *Escala 1:5000* — [1985] — 1 plano ; 60x84 cm. — Vuelo de base 1983. —

Coordenadas UTM. — Derivado del plano a escala 1:5000 de la provincia. Consultado en: DFG, Información Territorial.

4

[Topográfico general de] Zumárraga / [Ayuntamiento de Zumárraga]. — *Escala 1:2000*. — [1970]. — 1 plano ; 48x105 cm. Consultado en: Ayto. de Zumárraga, Oficina Técnica. — Zumárraga.

5

[Topográfico general de] Zumárraga / [Ayuntamiento de Zumárraga]. — *Escala 1:2000*. — 1981. — 1 plano en 3 hojas ; dimensiones varias. Consultado en: Ayto. de Zumárraga, Oficina Técnica. — Zumárraga.

6

[Catastro de riqueza rústica : Zumárraga / Diputación Foral de Guipúzcoa ; Neurri]. — *Escala aproximada [1:3000]*. — [1984 -]. — 11 fotografías aéreas : col. ; 71x71 cm + fichas técnicas por parcela. — Vuelo de base: 1983. — Datos catastrales de 1954. — Fichas técnicas actualizadas. Consultado en: DFG, Hacienda Foral. — San Sebastián.

7

Topográfico del suelo urbano y urbanizable de] Zumárraga / Neurri. — *Escala 1:1000.* — 1981. — 1 plano en 20 hojas : col. ; 60x84 cm. — Equidistancia de las curvas de nivel: 1 metro.

Consultado en: Ayto. de Zumárraga, Oficina Técnica. — Zumárraga.

8

Plano taquimétrico de los polígonos 32-33-34 de Zumárraga. — *Escala 1:500.* — 1966. — 1 plano ; 58x102 cm.

Consultado en: Ayto. de Zumárraga, Oficina Técnica. — Zumárraga.

9

Plano parcelario [catastral] : Zumárraga / Ministerio de Hacienda, Servicio de Valoración Urbana. — *Escala 1:500.* — 1969. — 1 plano en 20 hojas ; varias dimensiones. — Planimétrico.

Consultado en: DFG, Hacienda Foral. — San Sebastián.

10

Topográfico [de la] regata Eizaga [de] Zumárraga / Neurri. — *Escala 1:500.* — 1980. — 1 plano : col. ; 35x71 cm.

Consultado en: Ayto. de Zumárraga, Oficina Técnica. — Zumárraga.

11

Topográfico del suelo urbano y urbanizable de] Zumárraga / Neurri. — *Escala 1:500.* — 1981. — 1 plano en 40 hojas ; dimensiones varias. — Equidistancia de las curvas de nivel: 1 metro.

Consultado en: Ayto. de Zumárraga, Oficina Técnica. — Zumárraga.

12

Topográfico de Matxain-Zumárraga / Ayuntamiento de Zumárraga. — *Escala 1:500.* — 1981. — 1 plano : col. ; 86x280 cm. — Equidistancia de las curvas de nivel: 0,5 metros.

Consultado en: Ayto. de Zumárraga, Oficina Técnica. — Zumárraga.

13

Topográfico Bustintza-Zumárraga / Ayuntamiento de Zumárraga. — *Escala 1:500.* — 1981. — 1 plano : col. ; 86x193

cm. — Equidistancia de las curvas de nivel: 0,5 metros.

Consultado en: Ayto. de Zumárraga, Oficina Técnica. — Zumárraga.

14

Plano topográfico para el deslinde de la antigua parcela de FEVE en Zumárraga / Ayuntamiento de Zumárraga ; José Antonio Tellería Ceberio. — *Escala 1:400.* — 1984. — 1 plano ; 36x151 cm.

Consultado en: Ayto. de Zumárraga, Oficina Técnica. — Zumárraga.

15

Plano topográfico en la Antigua-Zumárraga / Ayuntamiento de Zumárraga ; arquitecto: Juan M. Encio de Cortazar ; topógrafo: Tellería. — *Escala 1:500.* — 1985. — 1 plano ; 75x95 cm.

Consultado en: Ayto. de Zumárraga, Oficina Técnica. — Zumárraga.

16

[Municipio de Zumárraga : plano parcelario del relleno de «Argixao» / Ayuntamiento de Zumárraga ; autor: José Antonio Tellería. — *Escala 1:300.* — 1985. — 1 plano ; 103x89 cm.

Consultado en: Ayto. de Zumárraga, Oficina Técnica. — Zumárraga.

17

Topográfico-parcelario [del] polígono industrial de Zumarrako industrialdea / Neurri. — *Escala 1:500.* — 1986. — 1 plano ; 86x140 cm.

Consultado en: Ayto. de Zumárraga, Oficina Técnica. — Zumárraga.

18

[Municipio de Zumárraga : topográfico de diversas zonas del municipio. — *Escala 1:200.* — 1980-1986 — 1 plano en 30 hojas : col. ; dimensiones varias.

Consultado en: Ayto. de Zumárraga, Oficina Técnica. — Zumárraga.

19

[Municipio de Zumárraga : plano parcelario de Bidaurreta / Ayuntamiento de Zumárraga ; topográfico: José Manuel Azpiazu Barcaiztegui. — *Escala 1:300.* — 1986. — 1 plano : col. ; 93x84 cm.

Consultado en: Ayto. de Zumárraga, Oficina Técnica. — Zumárraga.

CARTOGRAFIA FISIOGRAFICA

20

Plan general de abastecimiento y saneamiento del Territorio Histórico de Guipúzcoa : mapa geológico y perfil longitudinal : Legazpia-Urretxu / Diputación Foral de Guipúzcoa ; Sener ; Geotekhnika. — Escala 1:5000. — 1985. — 1 plano en 4 hojas : col. ; 61x85 cm. — Incluye: perfil longitudinal a escala horizontal 1:5000, escala vertical 1:500. Consultado en: DFG, Medio Ambiente. — San Sebastián.

CARTOGRAFIA SOCIO-ECONOMICA

21

Caminos vecinales de Eizaga a Matxain, Eizaga a Argixao, [y] Eizaga a Gabiria / [Ayuntamiento de Legazpia; aparejador: José Luís Zaldua]. — [Escala no determinada]. — [1983]. — 1 plano ; 36x50 cm. Consultado en: Ayto. de Zumárraga, Oficina Técnica. — Zumárraga.

22

Zumárraga : estudio análisis de la red de distribución del servicio municipal de abastecimiento de agua y previsiones futuras : esquema de instalaciones / Aguas del Norte. — [Escala no determinada]. — 1985. — 1 plano : col. ; 42x77 cm + memoria (30 p. ; 22 cm). Consultado en: Ayto. de Zumárraga, Oficina Técnica. — Zumárraga.

23

Zumárraga : estudio análisis de la red de distribución del servicio municipal

de abastecimiento de agua y previsiones futuras : esquema hidráulico actual / Aguas del Norte. — [Escala no determinada]. — 1985. — 1 plano : col. ; 57x109 cm + memoria (30 p. ; 22 cm). Consultado en: Ayto. de Zumárraga, Oficina Técnica. — Zumárraga.

24

Plan de aprovechamiento de los recursos turísticos de los municipios no costeros de Guipúzcoa : comarca «Goierrri»: plan de aprovechamiento, necesidades / Secretaría de Estado de Turismo ; Ocínco-Eginai. — Escala aproximada [1:14000]. — 1981. — 1 plano ; 67x59 cm. Consultado en: DFG, Medio Ambiente. — San Sebastián.

25

Plan de aprovechamiento de los recursos turísticos de los municipios no costeros de Guipúzcoa : comarca «Goierrri»: recursos y oferta turística, situación actual / Secretaría de Estado de Turismo ; Ocínco-Eginai. — Escala aproximada [1:14000]. — 1981. — 1 plano ; 67x54 cm. Consultado en: DFG, Medio Ambiente. — San Sebastián.

26

[Término municipal de Zumárraga] : información de redes municipales de servicios : abastecimiento de agua : captaciones / Ayuntamiento de Zumárraga ; arquitectos: I. Díaz Goena... [et al.]. ; ing. ccp: J.M. Sarasola. — Escala 1:10000. — 1983. — 1 plano ; 110x112 cm. Consultado en: Ayto. de Zumárraga, Oficina Técnica. — Zumárraga.

27

Contaminación del agua de la cuenca alta del río Urola : localización de industrias / Diputación Foral de Guipúzcoa ; Hibaia. — Escala 1:10000. — 1984. — 1 plano en 2 hojas. Consultado en: DFG, Medio Ambiente. — San Sebastián.

28

Plan integral de abastecimiento y saneamiento Territorio Histórico de Guipúzcoa : esquema básico : abastecimiento : Alto Urola / Diputación Foral de Guipúzcoa ; Sener. — *Escala 1:10000*. — 1985. — 1 plano en 2 hojas ; 60x85 cm. Consultado en: DFG, Medio Ambiente. — San Sebastián.

29

Plan integral de abastecimiento y saneamiento Territorio Histórico de Guipúzcoa : esquema básico : saneamiento : Legazpia-Urretxu / Diputación Foral de Guipúzcoa ; Sener. — *Escala 1:10000*. — 1985. — 1 plano ; 60x85 cm. Consultado en: DFG, Medio Ambiente. — San Sebastián.

30

Plan comarcal de ordenación : instalaciones de energía eléctrica en el valle del río Oriya : estado actual / Doxiadis Ibérica. — *Escala 1:5000*. — [1966]. — 1 plano en 2 hojas : col. ; 84x105 cm. Consultado en: DFG, Medio Ambiente. — San Sebastián.

31

Tendido eléctrico de Iberduero / [Ayuntamiento de Zumárraga ; IBERDUERO]. — *Escala 1:5000*. — [1970]. — 1 plano : col. ; 101x143 cm. Consultado en: Ayto. de Zumárraga, Oficina Técnica. — Zumárraga.

32

Red de distribución de gas natural en Guipúzcoa : zona 3 / ENEGAS ; Sener-Otp... [et al.]. — *Escala 1:5000*. — 1980. — 1 plano en 10 hojas ; 54x93 cm. Consultado en: DFG, Medio Ambiente. — San Sebastián.

33

Estudio y comparación de alternativas para abastecimiento y otros usos de agua en la comarca del Goierri : embalse de Santa Lucía / Diputación Foral de Guipúzcoa ; ingeniero: José María Elósegui. — *Escala 1:5000*. — 1982. — 1 plano ; 60x84 cm.

Consultado en: DFG, Medio Ambiente. — San Sebastián.

34

Normas subsidiarias : fase avance : estructura general y orgánica de la ordenación del territorio / Ayuntamiento de Zumárraga ; arquitecto: I. Díaz Goena, V. Rubio... [et al.]. — *Escala 1:5000*. — 1982. — 1 plano ; 196x109 cm. Consultado en: DFG, Urbanismo. — San Sebastián.

35

Zumárraga : plan general de ordenación : división en polígonos / [Ayuntamiento de Zumárraga]. — *Escala 1:2000*. — 1957. — 1 plano ; 80x144 cm. Consultado en: DFG, Urbanismo. — San Sebastián.

36

Zumárraga : plan general de ordenación : división en polígonos / [Ayuntamiento de Zumárraga ; arquitecto: José Antonio Ponte]. — *Escala 1:2000*. — 1957. — 1 plano ; 81x145 cm. Consultado en: DFG, Urbanismo. — San Sebastián.

37

Zumárraga : plan general de ordenación : polígonos / [Ayuntamiento de Zumárraga ; arquitecto: José Antonio Ponte]. — *Escala 1:2000*. — 1959. — 1 plano ; 105x177 cm. Consultado en: DFG, Urbanismo. — San Sebastián.

38

Tendido eléctrico de Iberduero en Zumárraga / [Ayuntamiento de Zumárraga ; IBERDUERO]. — *Escala 1:2000*. — [1970]. — 1 plano : col. ; 79x150 cm. Consultado en: Ayto. de Zumárraga, Oficina Técnica. — Zumárraga.

39

Normas subsidiarias : fase avance : sistemas generales de equipamiento comunitario y comunicaciones urbanas / Ayuntamiento de Zumárraga ; arquitecto: I. Díaz Goena, V. Rubio... [et al.]. — *Es-*

cala 1:2000. — 1982. — 1 plano ; 166x109 cm.

Consultado en: DFG, Urbanismo. — San Sebastián.

40

Normas subsidiarias : sistemas generales de equipamiento comunitario y comunicaciones urbanas / Ayuntamiento de Zumárraga ; arquitecto: I. Díaz Goena, V. Rubio, L. Urquizu. — *Escala 1:2000*. — 1982. — 1 plano ; 168x109 cm.

Consultado en: DFG, Urbanismo. — San Sebastián.

41

Zumárraga : estudio análisis de la red de distribución del servicio municipal de abastecimiento de agua y previsiones futuras : nuevas zonas de expansión / Aguas del Norte. — *Escala 1:2000*. — 1985. — 1 plano ; 50x97 cm + memoria (30 p. ; 22 cm.).

Consultado en: Ayto. de Zumárraga, Oficina Técnica. — Zumárraga.

42

Plan integral de abastecimiento y saneamiento Territorio Histórico de Guipúzcoa : interceptor Legazpia-Urretxu : planta y perfil longitudinal / Diputación Foral de Guipúzcoa ; Sener. — *Escala 1:2000*. — 1985. — 1 plano en 7 hojas ; 60x85 cm. — Incluye: perfil longitudinal a escala vertical 1:200 y escala horizontal 1:2000.

Consultado en: DFG, Medio Ambiente. — San Sebastián.

43

Zumárraga : plan general de ordenación : alineaciones / Ayuntamiento de Zumárraga ; arquitecto: José Antonio Ponte]. — *Escala 1:1000*. — 1959. — 1 plano ; 105x178 cm.

Consultado en: DFG, Urbanismo. — San Sebastián.

44

Zumárraga : plan general de ordenación : estado actual / Ayuntamiento de Zumárraga ; arquitecto: José Antonio Ponte]. — *Escala 1:1000*. — [1959]. — 1 plano ; 105x179 cm.

Consultado en: DFG, Urbanismo. — San Sebastián.

45

Red de distribución [de agua de] Zumárraga / Ayuntamiento de Zumárraga. — *Escala 1:1000*. — 1981. — 1 plano ; 111x170 cm.

Consultado en: Ayto. de Zumárraga, Oficina Técnica. — Zumárraga.

465

[Término municipal de Zumárraga] : red de telefónica / Telefónica. — *Escala 1:1000*. — 1981. — 1 plano en 20 hojas ; 60x88 cm. — Equidistancia de las curvas de nivel 1 metro.

Consultado en: Ayto. de Zumárraga, Oficina Técnica. — Zumárraga.

47

Normas subsidiarias : fase avance : usos y actuación / Ayuntamiento de Zumárraga ; arquitecto: I. Díaz Goena, V. Rubio... [et al.]. — *Escala 1:1000*. — 1982. — 1 plano en 3 hojas ; dimensiones varias. Consultado en: DFG, Urbanismo. — San Sebastián.

48

Normas subsidiarias : fase avance : ordenación / Ayuntamiento de Zumárraga ; arquitecto: I. Díaz Goena, V. Rubio... [et al.]. — *Escala 1:1000*. — 1982. — 1 plano en 3 hojas ; dimensiones varias.

Consultado en: DFG, Urbanismo. — San Sebastián.

49

Normas subsidiarias : ordenación / Ayuntamiento de Zumárraga ; arquitecto: I. Díaz Goena, V. Rubio, L. Urquizu. — *Escala 1:1000*. — 1982. — 1 plano ; 110x122 cm.

Consultado en: DFG, Urbanismo. — San Sebastián.

50

Normas subsidiarias : usos y actuación / Ayuntamiento de Zumárraga ; arquitecto: I. Díaz Goena, V. Rubio, L. Urquizu. — *Escala 1:1000*. — 1982. — 1 plano ; 110x198 cm.

Consultado en: DFG, Urbanismo. — San Sebastián.

51

Zumárraga : estudio análisis de la red de distribución del servicio municipal de abastecimiento de agua y previsiones futuras : red de distribución futura / Aguas del Norte. — *Escala 1:1000*. — 1985. — 1 plano : col. ; 98x182 cm. + memoria (30 p. ; 22 cm).

Consultado en: Ayto. de Zumárraga, Oficina Técnica. — Zumárraga.

52

[Término municipal de Zumárraga] : información de redes municipales de servicios : saneamiento / Ayuntamiento de Zumárraga ; arquitectos: I. Díaz Goena... [et al.] ; ing. ccp: J.M. Sarasola. — *Escala 1:500*. — 1983. — 1 plano en 12 hojas ; 68x166 cm.

Consultado en: Ayto. de Zumárraga, Oficina Técnica. — Zumárraga.

53

[Término municipal de Zumárraga] : información de redes municipales de servicios : alumbrado público / Ayuntamiento de Zumárraga ; arquitectos: I. Díaz Goena... [et al.] ; ing. ccp: J.M. Sarasola. — *Escala 1:500*. — 1983. — 1 plano en 12 hojas ; 68x166 cm.

Consultado en: Ayto. de Zumárraga, Oficina Técnica. — Zumárraga.

54

[Término municipal de Zumárraga] : información de redes municipales de servicios : abastecimiento de agua / Ayuntamiento de Zumárraga ; arquitectos: I. Díaz Goena... [et al.] ; ing. ccp: J.M. Sarasola. — *Escala 1:500*. — 1983. — 1 plano en 12 hojas ; 68x166 cm.

Consultado en: Ayto. de Zumárraga, Oficina Técnica. — Zumárraga.

55

[Información de las redes municipales de servicios] / Telca. — *Escala 1:200*. — 1985. — 1 plano ; 102x130 cm.

Consultado en: Ayto. de Zumárraga, Oficina Técnica. — Zumárraga.

56

Red subterránea a M[edia] T[ensión] y B[aja] T[ensión] : Zumárraga : Sector... / Iberduero, San Sebastián. — *Escala 1:500*. — 198?. — 18 planos : col. ; 60x84 cm. + planos de redes subterráneas no incluidas en planos de sector (2 planos ; 60x84 cm.). — Planimétrico. — Incluye esquema de las arquetas de registro y de salida del centro de transformación. — Digitalizado en 1988.

Consultado en: Iberduero, Guetaria 13. — San Sebastián.

81 ZUMAIA

CARTOGRAFIA DE BASE, MATEMATICA, GEODESICA

1

Provincia de Guipúzcoa : término municipal de Zumaya : [división en polígonos] / Instituto Geográfico y Cata-

tral. — *Escala 1:25000*. — 1975. — 1 mapa : col. ; 43x61 cm.

Consultado en: Instituto Geográfico Nacional. — San Sebastián.

2

Plano general [catastral] : Zumaya / Ministerio de Hacienda, Servicio de Valo-

ración Urbana ; arquitecto: José M. de Iturriaga Dou. — *Escala 1:5000*. — 1973. — 1 plano en 4 hojas ; 61x82 cm. — Planimétrico.
Consultado en: DFG, Hacienda Foral. — San Sebastián.

3

Océano Atlántico Norte : Costa Norte de España : Barra y ría de Zumaya / según los levantamientos efectuados por la Comisión Hidrográfica en el año 1900 con correcciones hasta 1980. — 1ª ed., 4ª impr. — *Escala en el paralelo 43 grados 37'5 1:6400 ; proyección de Mercator*. — Cádiz : Instituto Hidrográfico de la Marina, 1981. — 1 carta náutica : col. ; 470x291 cm. — Isobatas a los 5, 10, 15, 20 y 30 m.
Consultado en: Comandancia de Marina. — San Sebastián.

4

Mapa nacional topográfico parcelario : provincia de Guipúzcoa : término municipal de Zumaya / Instituto Geográfico Nacional. — *Escala 1:5000*. — 1983. — 15 hojas ; 61x75 cm + índices.
Consultado en: Instituto Geográfico Nacional. — San Sebastián.

5

[Catastro de riqueza rústica : Zumaia / Diputación Foral de Guipúzcoa ; Neurri]. — *Escala aproximada [1:7000]*. — [1984 -]. — 7 fotografías aéreas : col. ; 33x31 cm + fichas técnicas por parcela. — Vuelo de base: 1983. — Datos catastrales de 1954. — Fichas técnicas actualizadas. — Reducción de la fotografía aérea a escala 1:3000.
Consultado en: DFG, Hacienda Foral. — San Sebastián.

6

[Catastro de riqueza rústica : Zumaia / Diputación Foral de Guipúzcoa ; Neurri]. — *Escala aproximada [1:3000]*. — [1984 -]. — 7 fotografías aéreas : col. ; 71x71 cm + fichas técnicas por parcela. — Vuelo de base: 1983. — Datos catastrales de 1954. — Fichas técnicas actualizadas.
Consultado en: DFG, Hacienda Foral. — San Sebastián.

7

Plano parcelario [catastral] : Zumaya / Ministerio de Hacienda, Servicio de Valoración Urbana ; arquitecto: José M. de Iturriaga Dou. — *Escala 1:500*. — 1973. — 1 plano en 30 hojas ; 61x82 cm + fichas técnicas. — Planimétrico.
Consultado en: DFG, Hacienda Foral. — San Sebastián.

CARTOGRAFIA FISIOGRAFICA

8

Estudio de evaluación de los recursos hidráulicos subterráneos del Territorio Histórico de Guipúzcoa : mapa hidrogeológico : cadena costera (Zumaia-San Sebastián) / Diputación Foral de Guipúzcoa ; MOPU, Dirección General de Obras Hidráulicas... [et al.]. — Revisado 1985. — *Escala 1:25000*. — 1985. — 1 mapa ; 57x127 cm. — Incluye: esquema de funcionamiento hidráulico ; esquema de distribución de áreas geológicas ; perfiles geológicos.
Consultado en: DFG, Medio Ambiente. — San Sebastián.

9

Estudio geomorfológico de Guipúzcoa : mapa de permeabilidades : Zumaya / Diputación Foral de Guipúzcoa ; F. Tamés. — *Escala 1:25000*. — 1986. — 1 mapa ; 47x83 cm.
Consultado en: DFG, Medio Ambiente. — San Sebastián.

10

Estudio geomorfológico de Guipúzcoa : mapa litológico : Zumaya / Diputación Foral de Guipúzcoa ; F. Tamés. — *Escala 1:25000*. — 1986. — 1 mapa ; 48x83 cm.
Consultado en: DFG, Medio Ambiente. — San Sebastián.

11

Estudio geomorfológico de Guipúzcoa : mapa de formaciones superficiales : Zumaya / Diputación Foral de Guipúzcoa ;

F. Tamés. — *Escala 1:25000*. — 1986. — 1 mapa ; 46x83 cm.
Consultado en: DFG, Medio Ambiente. — San Sebastián.

12

Estudio geomorfológico de Guipúzcoa : mapa geomorfológico : Zumaya / Diputación Foral de Guipúzcoa ; F. Tamés. — *Escala 1:25000*. — 1986. — 1 mapa ; 46x86 cm.
Consultado en: DFG, Medio Ambiente. — San Sebastián.

13

Estudio geomorfológico de Guipúzcoa : mapa geotécnico : Zumaya / Diputación Foral de Guipúzcoa ; F. Tamés. — *Escala 1:25000*. — 1986. — 1 mapa ; 66x82 cm.
Consultado en: DFG, Medio Ambiente. — San Sebastián.

14

Estudio geomorfológico de Guipúzcoa : mapa de puntos de interés geológico : Zumaya / Diputación Foral de Guipúzcoa ; F. Tamés. — *Escala 1:25000*. — 1986. — 1 mapa ; 47x83 cm.
Consultado en: DFG, Medio Ambiente. — San Sebastián.

15

Estudio geomorfológico de Guipúzcoa : mapa de pendientes : Zumaya / Diputación Foral de Guipúzcoa ; F. Tamés. — *Escala 1:25000*. — 1986. — 1 mapa ; 47x83 cm.
Consultado en: DFG, Medio Ambiente. — San Sebastián.

16

Estudio geomorfológico de Guipúzcoa : mapa de exposiciones : Zumaya / Diputación Foral de Guipúzcoa ; F. Tamés. — *Escala 1:25000*. — 1986. — 1 mapa ; 47x81 cm.
Consultado en: DFG, Medio Ambiente. — San Sebastián.

17

Estudio geomorfológico de Guipúzcoa : mapa de red de drenaje : Zumaya / Diputación Foral de Guipúzcoa ; F. Tamés.

— *Escala 1:25000*. — 1986. — 1 mapa : col. ; 48x83 cm.
Consultado en: DFG, Medio Ambiente. — San Sebastián.

18

[Estudio de riesgos naturales del Territorio Histórico de Guipúzcoa (2ª fase)] : mapa de redes de drenaje del término de Zumaia / [Diputación Foral de Guipúzcoa ; C.G.S. ; F. Tamés... et al.]. — *Escala 1:25000*. — [1986]. — 1 mapa ; 30x43 cm.
Consultado en: DFG, Medio Ambiente. — San Sebastián.

19

Estudio edafológico de Guipúzcoa : mapa de unidades morfodinámicas sintéticas : Zumaya / Diputación Foral de Guipúzcoa ; F. Tamés. — *Escala 1:25000*. — 1987. — 1 mapa ; 47x102 cm.
Consultado en: DFG, Medio Ambiente. — San Sebastián.

20

Estudio edafológico de Guipúzcoa : mapa de suelos y capacidad de uso : Zumaya / Diputación Foral de Guipúzcoa ; F. Tamés. — *Escala 1:25000*. — 1987. — 1 mapa ; 47x83 cm.
Consultado en: DFG, Medio Ambiente. — San Sebastián.

21

Estudio de ordenación del litoral de Guipúzcoa : Zumaia : mapa geológico de las playas de Aitzgorri, Itzurun y Santiago / Diputación Foral de Guipúzcoa ; Eginai. — *Escala 1:5000*. — [1984]. — 1 plano ; 30x59 cm.
Consultado en: DFG, Medio Ambiente. — San Sebastián.

22

Plan general de abastecimiento y saneamiento del Territorio Histórico de Guipúzcoa : mapa geológico y perfil longitudinal : Zumaia-Getaria / Diputación Foral de Guipúzcoa ; Sener ; Geoteknika... [et al.]. — *Escala 1:5000*. — 1985. — 1 plano en 2 hojas : col. ; 60x85 cm. — Incluye: perfil longitudinal escala vertical 1:500 y horizontal 1:5000.

Consultado en: DFG, Medio Ambiente. — San Sebastián.

23

Plan general de abastecimiento y saneamiento del Territorio Histórico de Guipúzcoa : mapa geológico y perfil longitudinal : Iraeta-Okina / Diputación Foral de Guipúzcoa ; Sener ; Geotheknika... [et al.]. — *Escala 1:5000*. — 1985. — 1 plano en 2 hojas : col. ; 60x85 cm. — Incluye: perfil longitudinal escala vertical 1:500 y horizontal 1:5000.

Consultado en: DFG, Medio Ambiente. — San Sebastián.

24

Estudio de riesgos naturales del Territorio Histórico de Guipúzcoa (2ª fase) : mapa de procesos geológicos : Zumaya / Diputación Foral de Guipúzcoa ; C.G.S. ; F. Tamés... [et al.]. — *Escala 1:5000*. — 1986. — 1 plano en 5 hojas ; 55x108 cm. Consultado en: DFG, Medio Ambiente. — San Sebastián.

CARTOGRAFIA SOCIO-ECONOMICA

25

Estudio de ordenación del litoral de Guipúzcoa : Zumaya : actuaciones en playa / Diputación Foral de Guipúzcoa ; Eginai. — [Escala no determinada]. — [1984]. — 2 planos

Consultado en: DFG, Medio Ambiente. — San Sebastián.

26

Plan sectorial de ordenación de acampamentos de turismo de Alava, Guipúzcoa y Vizcaya : Guipúzcoa : área seleccionada : Zumaya / Secretaría de Estado de Turismo ; Ocinco ; Eginai. — [Escala 1:50000]. — 1981. — 1 mapa ; 37x34 cm. + memoria (255 p. ; 30 cm.).

Consultado en: Gobierno Vasco, Viceconsejería de Medio Ambiente. — Vitoria.

27

Estudio edafológico de Guipúzcoa : mapa de recomendaciones y restricciones de uso : Zumaya / Diputación Foral de Guipúzcoa ; F. Tamés. — *Escala 1:25000*. — 1987. — 1 mapa ; 47x83 cm. Consultado en: DFG, Medio Ambiente. — San Sebastián.

28

Revisión del plan general municipal de ordenación de Zumaya : clasificación del suelo / Promotor: Ayuntamiento de Zumaya ; arquitectos: Díaz-Guardamino, Garbizu, Garmendia. — *Escala 1:10000*. — 1981. — 1 plano ; 42x101 cm. Consultado en: DFG, Urbanismo. — San Sebastián.

29

Plan de aprovechamiento de los recursos turísticos de los municipios no costeros de Guipúzcoa : comarca «Urola-Costa»: plan de aprovechamiento, necesidades / Secretaría de Estado de Turismo ; Ocinco-Eginai. — *Escala aproximada [1:14000]*. — 1981. — 1 plano ; 62x59 cm.

Consultado en: DFG, Medio Ambiente. — San Sebastián.

30

Plan de aprovechamiento de los recursos turísticos de los municipios no costeros de Guipúzcoa : comarca «Urola-Costa»: recursos y oferta turística, situación actual / Secretaría de Estado de Turismo ; Ocinco-Eginai. — *Escala aproximada [1:14000]*. — 1981. — 1 plano ; 62x59 cm.

Consultado en: DFG, Medio Ambiente. — San Sebastián.

31

Estudio de ordenación del litoral de Guipúzcoa : Zumaya : rutas turísticas / Diputación Foral de Guipúzcoa ; Eginai. — *Escala 1:10000*. — [1984]. — 1 plano ; 51x98 cm.

Consultado en: DFG, Medio Ambiente. — San Sebastián.

32

Estudio de ordenación del litoral de Guipúzcoa : Zumaia : actuaciones / Diputación Foral de Guipúzcoa ; Eginai. — *Escala 1:10000*. — [1984]. — 1 plano ; 50x117 cm.

Consultado en: DFG, Medio Ambiente. — San Sebastián.

33

Plan integral de abastecimiento y saneamiento Territorio Histórico de Guipúzcoa : esquema básico : saneamiento Zumaia y Getaria / Diputación Foral de Guipúzcoa ; Sener. — *Escala 1:10000*. — 1985. — 1 plano ; 60x85 cm.

Consultado en: DFG, Medio Ambiente. — San Sebastián.

34

Plan integral de abastecimiento y saneamiento Territorio Histórico de Guipúzcoa : esquema básico : abastecimiento Bajo Urola / Diputación Foral de Guipúzcoa ; Sener. — *Escala 1:10000*. — 1985. — 1 plano en 5 hojas ; 60x85 cm.

Consultado en: DFG, Medio Ambiente. — San Sebastián.

35

Plan de infraestructura sanitaria del litoral guipuzcoano : municipio de Zumaya / MOPU ; Diputación Provincial de Guipúzcoa... [et al.]. — *Escala 1:5000*. — 1973. — 1 plano : col. ; 45x60 cm.

Consultado en: DFG, Medio Ambiente. — San Sebastián.

36

[Informe sobre la mejora de la playa de Itzurun (Zumaya)] : playa de Zumaia / [Diputación Foral de Guipúzcoa]. — *Escala 1:5000*. — 1984. — 1 plano ; 59x130 cm. — Cotas referidas al 0,00 de Alicante.

Consultado en: DFG, Medio Ambiente. — San Sebastián.

37

Estudio de ordenación del litoral de Guipúzcoa : Zumaia : zonas ambientales de las playas de Aitzgorri, Itzurun y Santiago / Diputación Foral de Guipúzcoa ; Eginai. — *Escala 1:5000*. — [1984]. — 1 plano ; 30x60 cm.

Consultado en: DFG, Medio Ambiente. — San Sebastián.

38

Plan integral de abastecimiento y saneamiento Territorio Histórico de Guipúzcoa : emisario Zumaia / Diputación Foral de Guipúzcoa ; Sener. — *Escala 1:5000*. — [1985]. — 1 plano ; 60x85 cm. — Incluye: esquema de emisario en capa profunda sin protecciones especiales escala 1:200 ; perfil longitudinal escala horizontal 1:5000 y vertical 1:1000.

Consultado en: DFG, Medio Ambiente. — San Sebastián.

39

Plan general de ordenación de Zumaya / Ayuntamiento de Zumaya ; arquitectos: Ramón Martiarena, Luís Peña Ganchequi... [et al.]. — *Escala 1:2000*. — 1964. — 1 plano ; 82x100 cm.

Consultado en: DFG, Urbanismo. — San Sebastián.

40

Revisión del plan general municipal de ordenación de Zumaya : delimitaciones de áreas, sectores, U.A.U., polígonos, sistemas generales y Z.P.E. / Promotor: Ayuntamiento de Zumaya ; arquitectos: Díaz-Guardamino, Garbizu, Garmendia. — *Escala 1:2000*. — 1981. — 1 plano en 2 hojas ; 110x152 [y] 85x175 cm.

Consultado en: DFG, Urbanismo. — San Sebastián.

41

Revisión del plan general municipal de ordenación de Zumaya : clasificación del suelo / Promotor: Ayuntamiento de Zumaya ; arquitectos: Díaz-Guardamino, Garbizu, Garmendia. — *Escala 1:2000*. — 1981. — 1 plano en 2 hojas ; 110x152 [y] 85x175 cm.

Consultado en: DFG, Urbanismo. — San Sebastián.

42

Revisión del plan general municipal de ordenación de Zumaya : estructura general y orgánica del territorio / Promotor: Ayuntamiento de Zumaya ; arquitectos:

Díaz-Guardamino, Garbizu, Garmendia. — *Escala 1:2000*. — 1981. — 1 plano en 2 hojas ; 110x152 [y] 85x175 cm.

Consultado en: DFG, Urbanismo. — San Sebastián.

43

Plan integral de abastecimiento y saneamiento Territorio Histórico de Guipúzcoa : conducciones de abastecimiento del Bajo Urola, tramo Azpeltia-Oikina : planta y perfil longitudinal / Diputación Foral de Guipúzcoa ; Sener. — *Escala 1:2000*. — 1985. — 1 plano en 13 hojas ; 60x85 cm. — Incluye: perfil longitudinal escala horizontal 1:2000 y vertical 1:400.

Consultado en: DFG, Medio Ambiente. — San Sebastián.

44

Plan integral de abastecimiento y saneamiento Territorio Histórico de Guipúzcoa : conducciones de abastecimiento del Bajo Urola, tramo Oikina-Zarautz : planta y perfil longitudinal / Diputación Foral de Guipúzcoa ; Sener. — *Escala 1:2000*. — 1985. — 1 plano en 4 hojas ; 60x85 cm. — Incluye: perfil longitudinal escala horizontal 1:2000 y vertical 1:400.

Consultado en: DFG, Medio Ambiente. — San Sebastián.

45

Plan integral de abastecimiento y saneamiento Territorio Histórico de Guipúzcoa : conducciones de abastecimiento del Bajo Urola, tramo Oikina-Getaria : planta y perfil longitudinal / Diputación Foral de Guipúzcoa ; Sener. — *Escala 1:2000*. — 1985. — 1 plano en 6

hojas ; 60x85 cm. — Incluye: perfil longitudinal escala horizontal 1:2000 y vertical 1:400.

Consultado en: DFG, Medio Ambiente. — San Sebastián.

46

Plan de limpieza de las playas de Guipúzcoa : Zumaia / Diputación Foral de Guipúzcoa ; Construcciones y Contratas. — *Escala 1:500*. — 1984. — 2 planos : col ; 35x59 y 30x57 cm.

Consultado en: DFG, Medio Ambiente. — San Sebastián.

47

Red subterránea a M[edia] T[ensión] y B[aja] T[ensión] : Zumaia : sector... / Iberduero, San Sebastián. — *Escala 1:500*. — 198?. — 8 planos : col. ; 60x84 cm. — Planimétrico. — Incluye esquema de las arquetas de registro y de salida del centro de transformación. — Digitalizado en 1988. Consultado en: Iberduero, Guetaria 13. — San Sebastián.

CARTOGRAFIA ECOLOGICA

48

Estudio de riesgos naturales del Territorio Histórico de Guipúzcoa (2ª fase) / Diputación Foral de Guipúzcoa ; C.G.S... [et al.]. — *Escala 1:5000*. — 1986. — 5 planos ; 55x96 cm. — Incluye: esquema de situación.

Consultado en: DFG, Medio Ambiente. — San Sebastián.

901 MENDARO

CARTOGRAFIA DE BASE, MATEMATICA, GEODESICA

1
[Casco urbano de] Mendaro / Diputación Foral de Guipúzcoa, Cartografía. — *Escala 1:5000* — [1985] — 1 plano ; 60x84

cm. — Vuelo de base 1983. — Coordenadas UTM. — Derivado del plano a escala 1:5000 de la provincia.
Consultado en: DFG, Información Territorial.

2

Mendaro : normas subsidiarias de planeamiento : información urbanística : estructura de la propiedad : monte comunal / Arquitecto: Carlos Arruti. — *Escala 1:5000*. — 1986. — 1 plano ; 43x142 cm.
Consultado en: DFG, Urbanismo. — San Sebastián.

CARTOGRAFIA FISIOGRAFICA

3

Mendaro : normas subsidiarias de planeamiento : información urbanística : cuenca ríos Deva y Kilimón / Arquitecto: Carlos Arruti. — *Escala 1:50000*. — 1986. — 1 mapa ; 94x59 cm.
Consultado en: DFG, Urbanismo. — San Sebastián.

4

[Estudio de riesgos naturales del Territorio Histórico de Guipúzcoa (2ª fase)] : mapa de redes de drenaje del término de Mendaro / [Diputación Foral de Guipúzcoa ; C.G.S. ; F. Tamés... et al.]. — *Escala 1:25000*. — [1986]. — 1 mapa ; 30x54 cm.
Consultado en: DFG, Medio Ambiente. — San Sebastián.

5

Mendaro : normas subsidiarias de planeamiento : información urbanística : hipsométrico / Arquitecto: Carlos Arruti. — *Escala 1:10000*. — 1986. — 1 plano ; 78x122 cm.
Consultado en: DFG, Urbanismo. — San Sebastián.

6

[Estudio hidrológico de los alrededores de Deva (Guipúzcoa)] : mapa geológico zona de Mendaro / Euroestudios. — *Escala 1:5000*. — [1975]. — 1 plano ; 30x44 cm.
Consultado en: DFG, Medio Ambiente. — San Sebastián.

7

Plan general de abastecimiento y saneamiento del Territorio Histórico de Guipúzcoa : mapa geológico y perfil longitudinal : Bajo Deba / Diputación Foral de Guipúzcoa ; Sener ; Geotheknika. — *Escala 1:5000*. — 1985. — 1 plano : col. ; 60x85 cm. — Incluye: perfil longitudinal a escala horizontal 1:5000, vertical 1:500.
Consultado en: DFG, Medio Ambiente. — San Sebastián.

8

Estudio hidrológico del área Ereñozarzarraitz (Vizcaya y Guipúzcoa) : cartografía de áreas de interés : sector Mendaro (Gipuzkoa) / Igme ; Diputación Foral de Guipúzcoa ; CADEM... [et al.]. — *Escala 1:5000*. — 1986. — 1 plano ; 64x94 cm. — Incluye: corte geológico.
Consultado en: DFG, Medio Ambiente. — San Sebastián.

9

Estudio de riesgos naturales del Territorio Histórico de Guipúzcoa (2ª fase) : mapa de procesos geológicos : Mendaro / Diputación Foral de Guipúzcoa ; C.G.S. ; F. Tamés... [et al.]. — *Escala 1:5000*. — 1986. — 1 plano en 7 hojas ; 55x109 cm.
Consultado en: DFG, Medio Ambiente. — San Sebastián.

10

Mendaro : normas subsidiarias de planeamiento : información urbanística : topografía : pendientes / Arquitecto: Carlos Arruti. — *Escala 1:1000*. — 1986. — 1 plano en 3 hojas ; 116x82 cm.
Consultado en: DFG, Urbanismo. — San Sebastián.

CARTOGRAFIA SOCIO-ECONOMICA

11

Mendaro : normas subsidiarias de planeamiento : información urbanística : cuevas arqueológicas / Arquitecto: Carlos Arruti. — *Escala 1:25000*. — 1986. — 1 mapa ; 67x89 cm.

Consultado en: DFG, Urbanismo. — San Sebastián.

12

Plan de aprovechamiento de los recursos turísticos de los municipios no costeros de Guipúzcoa : comarca «Bajo Deva»: recursos y oferta turística, situación actual / Secretaría de Estado de Turismo ; Ocínco-Eginai. — *Escala aproximada [1:14000]*. — 1981. — 1 plano ; 50x45 cm.

Consultado en: DFG, Medio Ambiente. — San Sebastián.

13

Plan de aprovechamiento de los recursos turísticos de los municipios no costeros de Guipúzcoa : comarca «Bajo Deva»: plan de aprovechamiento, necesidades / Secretaría de Estado de Turismo ; Ocínco-Eginai. — *Escala aproximada [1:14000]*. — 1981. — 1 plano ; 51x45 cm.

Consultado en: DFG, Medio Ambiente. — San Sebastián.

14

Plan integral de abastecimiento y saneamiento Territorio Histórico de Guipúzcoa : esquema básico : abastecimiento Bajo Deba y Kosta / Diputación Foral de Guipúzcoa ; Sener. — *Escala 1:10000*. — 1985. — 1 plano en 2 hojas ; 60x85 cm.

Consultado en: DFG, Medio Ambiente. — San Sebastián.

15

Mendaro : normas subsidiarias de planeamiento : información urbanística : situación, perfiles y secciones : municipio / Arquitecto: Carlos Arruti. — *Escala 1:10000*. — 1986. — 1 plano ; 78x122 cm.

Consultado en: DFG, Urbanismo. — San Sebastián.

16

Mendaro : delimitación parcial de suelo urbano : telefonía / Arquitecto: Carlos Arruti. — *Escala 1:5000*. — 1984. — 1 plano ; 52x90 cm.

Consultado en: DFG, Urbanismo. — San Sebastián.

17

Abastecimiento de agua del Bajo Deba y Costa : proyecto de abastecimiento de Mendaro : emplazamiento / Diputación Foral de Guipúzcoa ; Eraiki... [et al.]. — *Escala 1:5000*. — 1986. — 1 plano ; 60x84 cm.

Consultado en: DFG, Medio Ambiente. — San Sebastián.

18

Mendaro : normas subsidiarias de planeamiento : información urbanística : red de telefonía / Arquitecto: Carlos Arruti. — *Escala 1:5000*. — 1986. — 1 plano en 2 hojas ; 51x89 cm.

Consultado en: DFG, Urbanismo. — San Sebastián.

19

Mendaro : normas subsidiarias de planeamiento : información urbanística : red viaria y estructura urbanística / Arquitecto: Carlos Arruti. — *Escala 1:5000*. — 1986. — 1 plano en 9 hojas ; 55x92 cm.

Consultado en: DFG, Urbanismo. — San Sebastián.

20

Mendaro : normas subsidiarias de planeamiento : información urbanística : planos base para deslinde y amojonamiento / Arquitecto: Carlos Arruti. — *Escala 1:5000*. — 1986. — 1 plano en 9 hojas ; 55x93 cm.

Consultado en: DFG, Urbanismo. — San Sebastián.

21

Plan integral de abastecimiento y saneamiento Territorio Histórico de Guipúzcoa : conducciones de abastecimiento del Medio y Bajo Deba : plan-

ta y perfil longitudinal / Diputación Foral de Guipúzcoa ; Sener. — *Escala 1:2000*. — 1985. — 1 plano en 2 hojas ; 60x85 cm. — Incluye: perfil longitudinal a escala vertical 1:400, horizontal 1:2000. Consultado en: DFG, Medio Ambiente. — San Sebastián.

22

Mendaro : normas subsidiarias de planeamiento : información urbanística : soluciones urbanísticas / Arquitecto: Carlos Arruti. — *Escala 1:2000*. — 1986. — 1 plano ; 60x73 cm. Consultado en: DFG, Urbanismo. — San Sebastián.

23

Mendaro : delimitación parcial de suelo urbano : alumbrado público / Arquitecto: Carlos Arruti. — *Escala 1:1000*. — 1984. — 1 plano en 3 hojas ; 116x82 cm. Consultado en: DFG, Urbanismo. — San Sebastián.

24

Mendaro : delimitación parcial de suelo urbano : energía eléctrica / Arquitecto: Carlos Arruti. — *Escala 1:1000*. — 1984. — 1 plano en 3 hojas ; 116x82 cm. Consultado en: DFG, Urbanismo. — San Sebastián.

25

Mendaro : delimitación parcial de suelo urbano : saneamiento / Arquitecto: Carlos Arruti. — *Escala 1:1000*. — 1984. — 1 plano en 3 hojas ; 116x82 cm. Consultado en: DFG, Urbanismo. — San Sebastián.

26

Mendaro : delimitación parcial de suelo urbano : abastecimiento de agua / Arquitecto: Carlos Arruti. — *Escala 1:1000*. — 1984. — 1 plano en 3 hojas ; 116x82 cm. Consultado en: DFG, Urbanismo. — San Sebastián.

27

Mendaro : delimitación parcial de suelo urbano : área urbana : zona inundable / Arquitecto: Carlos Arruti. — *Escala*

1:1000. — 1984. — 1 plano en 3 hojas ; 116x82 cm.

Consultado en: DFG, Urbanismo. — San Sebastián.

28

Mendaro : delimitación parcial de suelo urbano : clasificación de suelo urbano / Arquitecto: Carlos Arruti. — *Escala 1:1000*. — 1984. — 1 plano en 3 hojas ; 116x82 cm. Consultado en: DFG, Urbanismo. — San Sebastián.

29

Mendaro : delimitación parcial de suelo urbano : área urbana : estado actual / Arquitecto: Carlos Arruti. — *Escala 1:1000*. — 1984. — 1 plano en 3 hojas ; 116x82 cm. Consultado en: DFG, Urbanismo. — San Sebastián.

30

Proyecto de mejora del abastecimiento y distribución de agua a Mendaro : planta : distribución actual / Ayuntamiento de Mendaro ; Eraiki... [et al.]. — *Escala 1:1000*. — 1985. — 1 plano ; 111x162 cm. Consultado en: DFG, Medio Ambiente. — San Sebastián.

31

Mendaro : normas subsidiarias de planeamiento : información urbanística : alternativa urbana a la solución hidráulica : solución proyectada : noviembre 1984 : unidad[es] de actuación 1 [y] 2 / Arquitecto: Carlos Arruti. — *Escala 1:1000*. — 1986. — 1 plano en 2 hojas ; 116x84 cm. Consultado en: DFG, Urbanismo. — San Sebastián.

32

Mendaro : normas subsidiarias de planeamiento : información urbanística : clasificación del suelo urbano / Arquitecto: Carlos Arruti. — *Escala 1:1000*. — 1986. — 1 plano en 3 hojas ; 116x84 cm. Consultado en: DFG, Urbanismo. — San Sebastián.

33

Mendaro : normas subsidiarias de planeamiento : información urbanística : red de alumbrado público / Arquitecto: Carlos Arruti. — *Escala 1:1000*. — 1986. — 1 plano en 3 hojas ; 116x84 cm. Consultado en: DFG, Urbanismo. — San Sebastián.

34

Mendaro : normas subsidiarias de planeamiento : información urbanística : red de energía eléctrica / Arquitecto: Carlos Arruti. — *Escala 1:1000*. — 1986. — 1 plano en 3 hojas ; 116x84 cm. Consultado en: DFG, Urbanismo. — San Sebastián.

35

Mendaro : normas subsidiarias de planeamiento : información urbanística : área urbana : estado actual / Arquitecto: Carlos Arruti. — *Escala 1:1000*. — 1986. — 1 plano en 3 hojas ; 116x82 cm. Consultado en: DFG, Urbanismo. — San Sebastián.

36

Mendaro : normas subsidiarias de planeamiento : información urbanística : usos del suelo : estado actual / Arquitecto: Carlos Arruti. — *Escala 1:1000*. — 1986. — 1 plano en 3 hojas ; 116x82 cm. Consultado en: DFG, Urbanismo. — San Sebastián.

37

Mendaro : normas subsidiarias de planeamiento : información urbanística : área urbana : zona inundable / Arquitecto: Carlos Arruti. — *Escala 1:1000*. — 1986. — 1 plano en 3 hojas ; 116x84 cm. Consultado en: DFG, Urbanismo. — San Sebastián.

38

Mendaro : normas subsidiarias de planeamiento : información urbanística : situación, perfiles y secciones : área

urbana / Arquitecto: Carlos Arruti. — *Escala 1:1000*. — 1986. — 1 plano en 3 hojas ; 116x84 cm. Consultado en: DFG, Urbanismo. — San Sebastián.

39

Mendaro : normas subsidiarias de planeamiento : información urbanística : red de saneamiento / Arquitecto: Carlos Arruti. — *Escala 1:1000*. — 1986. — 1 plano en 3 hojas ; 116x84 cm. Consultado en: DFG, Urbanismo. — San Sebastián.

40

Mendaro : normas subsidiarias de planeamiento : información urbanística : red de abastecimiento de agua / Arquitecto: Carlos Arruti. — *Escala 1:1000*. — 1986. — 1 plano en 3 hojas ; 116x84 cm. Consultado en: DFG, Urbanismo. — San Sebastián.

41

Mendaro : normas subsidiarias de planeamiento : información urbanística : barrio de Garagaza : cotas inundaciones / Arquitecto: Carlos Arruti. — *Escala 1:500*. — 1986. — 1 plano ; 89x115 cm. Consultado en: DFG, Urbanismo. — San Sebastián.

CARTOGRAFIA ECOLOGICA

42

Estudio de riesgos naturales del Territorio Histórico de Guipúzcoa (2ª fase) : mapa de riesgos potenciales : Mendaro / Diputación Foral de Guipúzcoa ; C.G.S. ; F. Tamés... [et al.]. — *Escala 1:5000*. — 1986. — 1 plano en 7 hojas ; 55x96 cm. Consultado en: DFG, Medio Ambiente. — San Sebastián.

902 LASARTE

CARTOGRAFIA DE BASE, MATEMATICA, GEODESICA

1

[**Orio, Usúrbil, Zizurkil, Aduna, Andoain, Urnieta, Hernani, Lasarte-Oria y parte de Astigarraga, San Sebastián y Villabona**] / Restituido por la Sección de Catastro de la Diputación de Guipúzcoa. — *Escala 1:5000* ; *proyección Lambert*. — [1967?]. — 1 plano en 28 hojas : col. ; 57x77 cm. — Vuelo de base 1966?. — Coordenadas Lambert. — Equidistancia de las curvas de nivel: 5 m. Consultado en: DFG, Información Territorial.

2

[**Casco urbano de] Lasarte-Oria** / Diputación Foral de Guipúzcoa, Cartografía. — *Escala 1:5000* — [1985] — 1 plano ; 60x84 cm. — Vuelo de base 1983. — Coordenadas UTM. — Derivado del plano a escala 1:5000 de la provincia. Consultado en: DFG, Información Territorial.

3

Redacción del planeamiento urbanístico : información urbanística : estructura parcelaria / Diputación Foral de Guipúzcoa ; Gobierno Vasco ; arquitectos: J. Bilbao Ariño... [et al.]. — *Escala 1:2000*. — 1984. — 1 plano ; 110x210 cm. Consultado en: DFG, Urbanismo. — San Sebastián.

4

[**Topográfico**]: **Lasarte, Urnieta** / Ayuntamiento [de Lasarte] ; Neurri. — *Escala 1:1000*. — 1974. — 1 plano en 28 hojas ; 63x87 cm. — Equidistancia de las curvas de nivel: 1 metro. Consultado en: Ayuntamiento de Lasarte. — Lasarte.

5

Topográfico : Lasarte / [Ayuntamiento de Lasarte] ; Neurri. — *Escala 1:1000*. —

1983. — 1 plano en 20 hojas ; 61x90 cm. — Equidistancia de las curvas de nivel: 1 metro. Consultado en: Ayuntamiento de Lasarte. — Lasarte.

CARTOGRAFIA FISIOGRAFICA

6

Plan especial [de] desdoblamiento CN-1 Beasain-Tolosa : tramo: Icazteguieta-Tolosa : planta geológica general / Departamento de Política Territorial y Obras Públicas ; Dirección de Carreteras ; Euroestudios. — *Escala 1:5000*. — [1982]. — 1 plano en 3 hojas : col. ; 30x39 cm. Consultado en: DFG, Urbanismo. — San Sebastián.

7

Plan general de abastecimiento y saneamiento del Territorio Histórico de Guipúzcoa : mapa geológico y perfil longitudinal : Lasarte-Usúrbil (barrio Oria - barrio Santu Enea Norte) / Diputación Foral de Guipúzcoa ; Sener ; Geoteknika. — *Escala 1:5000*. — 1985. — 1 plano en 3 hojas : col. ; 60x85 cm. — Incluye: perfil longitudinal escala horizontal 1:5000 y vertical 1:500. Consultado en: DFG, Medio Ambiente. — San Sebastián.

CARTOGRAFIA SOCIO-ECONOMICA

8

[**San Sebastián y su área periférica**] : **población y superficie edificada** / [Fco. Javier Gómez Piñero]. — *Escala 1:10000*. — 1979. — 1 plano ; 71x125 cm.

Consultado en: INGEBA, Biblioteca. — San Sebastián.

9

[San Sebastián y su área periférica] : servicios culturales, sanitarios y hoteleros / [Fco. Javier Gómez Piñeiro]. — *Escala 1:10000*. — 1979. — 1 plano ; 71x125 cm.

Consultado en: INGEBA, Biblioteca. — San Sebastián.

10

[San Sebastián y su área periférica] : mapa de flujos de tráfico / [Fco. Javier Gómez Piñeiro]. — *Escala 1:10000*. — 1979. — 1 plano ; 71x125 cm.

Consultado en: INGEBA, Biblioteca. — San Sebastián.

11

[San Sebastián y su área periférica] : plano de evolución histórica / [Fco. Javier Gómez Piñeiro]. — *Escala 1:10000*. — 1979. — 1 plano ; 71x125 cm.

Consultado en: INGEBA, Biblioteca. — San Sebastián.

12

[San Sebastián y su área periférica] : usos del suelo / [Fco. Javier Gómez Piñeiro]. — *Escala 1:10000*. — 1979. — 1 plano ; 71x125 cm.

Consultado en: INGEBA, Biblioteca. — San Sebastián.

13

[San Sebastián y su área periférica] : modelo urbano de San Sebastián y su área periférica / [Fco. Javier Gómez Piñeiro]. — *Escala 1:10000*. — 1979. — 1 plano ; 71x125 cm.

Consultado en: INGEBA, Biblioteca. — San Sebastián.

14

[San Sebastián y su área periférica] : población y densidad por superficie construida / [Fco. Javier Gómez Piñeiro]. — *Escala 1:10000*. — 1979. — 1 plano ; 71x125 cm.

Consultado en: INGEBA, Biblioteca. — San Sebastián.

15

[San Sebastián y su área periférica] : servicios comerciales y financieros / [Fco. Javier Gómez Piñeiro]. — *Escala 1:10000*. — 1979. — 1 plano ; 71x125 cm. Consultado en: INGEBA, Biblioteca. — San Sebastián.

16

Plan de aprovechamiento de los recursos turísticos de los municipios no costeros de Guipúzcoa : comarca «San Sebastián»: recursos y oferta turística, situación actual / Secretaría de Estado de Turismo ; Ocinco-Eginai. — *Escala aproximada [1:14000]*. — 1981. — 1 plano ; 62x79 cm.

Consultado en: DFG, Medio Ambiente. — San Sebastián.

17

Plan de aprovechamiento de los recursos turísticos de los municipios no costeros de Guipúzcoa : plan de aprovechamiento, necesidades / Secretaría de Estado de Turismo ; Ocinco-Eginai. — *Escala aproximada [1:14000]*. — 1981. — 1 plano ; 62x79 cm.

Consultado en: DFG, Medio Ambiente. — San Sebastián.

18

Redacción del planeamiento urbanístico : información urbanística : planes generales municipales vigentes : división municipal / Diputación Foral de Guipúzcoa ; Gobierno Vasco ; arquitectos: J. Bilbao Ariño... [et al.]. — *Escala 1:10000*. — 1984. — 1 plano ; 60x85 cm.

Consultado en: DFG, Urbanismo. — San Sebastián.

19

Plan integral de abastecimiento y saneamiento Territorio Histórico de Guipúzcoa : esquema básico abastecimiento : abastecimiento comarca de S. Sebastián / Diputación Foral de Guipúzcoa ; Sener. — *Escala 1:10000*. — 1985. — 1 plano en 5 hojas ; 60x85 cm. Consultado en: DFG, Medio Ambiente. — San Sebastián.

20

Plan integral de abastecimiento y saneamiento Territorio Histórico de Guipúzcoa : esquema básico : saneamiento Lasarte-Usúrbil / Diputación Foral de Guipúzcoa ; Sener. — *Escala 1:10000*. — 1985. — 1 plano ; 60x85 cm.
Consultado en: DFG, Medio Ambiente. — San Sebastián.

21

Lasarte : redacción del planeamiento urbanístico : información urbanística : desarrollo urbano (1984). Lasarte : redacción del planeamiento urbanístico : información urbanística : modelo de desarrollo urbano : planeamiento aprobado (1984) / Diputación Foral de Guipúzcoa ; Gobierno Vasco ; arquitectos: J. Bilbao Ariño... [et al.]. — *Escala 1:5000*. — 1984. — 2 planos en 1 hoja ; 60x168 cm.
Consultado en: DFG, Urbanismo. — San Sebastián.

22

Lasarte : redacción del planeamiento urbanístico : información urbanística : desarrollo urbano (1960). Lasarte : redacción del planeamiento urbanístico : información urbanística : modelo de desarrollo urbano : planeamiento (1960-1967) / Diputación Foral de Guipúzcoa ; Gobierno Vasco ; arquitectos: J. Bilbao Ariño... [et al.]. — *Escala 1:5000*. — 1984. — 2 planos en 1 hoja ; 60x168 cm.
Consultado en: DFG, Urbanismo. — San Sebastián.

23

Lasarte : redacción del planeamiento urbanístico : información urbanística : desarrollo urbano (1942). Lasarte : redacción del planeamiento urbanístico : información urbanística : modelo de desarrollo urbano : plan de G. Bireben (1942) / Diputación Foral de Guipúzcoa ; Gobierno Vasco ; arquitectos: J. Bilbao Ariño... [et al.]. — *Escala 1:5000*. — 1984. — 2 planos en 1 hoja ; 60x168 cm.
Consultado en: DFG, Urbanismo. — San Sebastián.

24

Lasarte : redacción del planeamiento urbanístico : información urbanística : desarrollo urbano (1966). Lasarte : redacción del planeamiento urbanístico : información urbanística : modelo de desarrollo urbano : planeamiento (1967) / Diputación Foral de Guipúzcoa ; Gobierno Vasco ; arquitectos: J. Bilbao Ariño... [et al.]. — *Escala 1:5000*. — 1984. — 2 planos en 1 hoja ; 60x168 cm.
Consultado en: DFG, Urbanismo. — San Sebastián.

25

Lasarte : redacción del planeamiento urbanístico : información urbanística : modelo de desarrollo urbano : plan general de Lasarte (J.M. Rezola) / Diputación Foral de Guipúzcoa ; Gobierno Vasco ; arquitectos: J. Bilbao Ariño... [et al.]. — *Escala 1:5000*. — 1984. — 1 plano ; 60x84 cm.
Consultado en: DFG, Urbanismo. — San Sebastián.

26

Redacción del planeamiento urbanístico : información urbanística : modelo de desarrollo urbano : plan de G. Bireben (1942) / Diputación Foral de Guipúzcoa ; Gobierno Vasco ; arquitectos: J. Bilbao Ariño... [et al.]. — *Escala 1:5000*. — 1984. — 1 plano ; 60x84 cm.
Consultado en: DFG, Urbanismo. — San Sebastián.

27

Redacción del planeamiento urbanístico : información urbanística : estructura del desarrollo actual / Diputación Foral de Guipúzcoa ; Gobierno Vasco ; arquitectos: J. Bilbao Ariño... [et al.]. — *Escala 1:5000*. — 1984. — 1 plano ; 60x85 cm.
Consultado en: DFG, Urbanismo. — San Sebastián.

28

[Líneas de puestos de caza] : Lasarte-Oria / Sociedad Buruntz-Azpi. — *Escala 1:5000*. — 1985. — 2 hojas : col. ; 56x75 cm.

Consultado en: DFG, Montes. — San Sebastián.

29

Plan de ordenación de Lasarte : estado actual / [Ayuntamiento de Hernani] ; arquitecto: Juan Miguel Rezola. — *Escala 1:2000*. — 1959. — 1 plano ; 100x154 cm. Consultado en: DFG, Urbanismo. — San Sebastián.

30

Plan de ordenación de Lasarte : ordenación futura / [Ayuntamiento de Hernani] ; arquitecto: Juan Miguel Rezola. — *Escala 1:2000*. — 1961. — 1 plano ; 99x154 cm. Consultado en: DFG, Urbanismo. — San Sebastián.

31

Lasarte : plan general : zonificación / [Ayuntamiento de Hernani]. — *Escala 1:2000*. — [1964] — 1 plano ; 101x158 cm. Consultado en: DFG, Urbanismo. — San Sebastián.

32

[San Sebastián y su área periférica] : Lasarte : anexo localización / [Fco. Javier Gómez Piñeiro]. — *Escala 1:2000*. — 1978. — 1 plano ; 47x110 cm. Consultado en: INGEBA, Biblioteca. — San Sebastián.

33

[San Sebastián y su área periférica] : Lasarte : evolución histórica / [Fco. Javier Gómez Piñeiro]. — *Escala 1:2000*. — 1978. — 1 plano ; 47x110 cm. Consultado en: INGEBA, Biblioteca. — San Sebastián.

34

[San Sebastián y su área periférica] : Lasarte : utilización del suelo / [Fco. Javier Gómez Piñeiro]. — *Escala 1:2000*. — 1978. — 1 plano ; 47x110 cm. Consultado en: INGEBA, Biblioteca. — San Sebastián.

35

[San Sebastián y su área periférica] : Lasarte : altura de los edificios / [Fco. Javier Gómez Piñeiro]. — *Escala 1:2000*. — 1978. — 1 plano ; 47x110 cm. Consultado en: INGEBA, Biblioteca. — San Sebastián.

36

[San Sebastián y su área periférica] : Lasarte : n° de viviendas por edificio-portal / [Fco. Javier Gómez Piñeiro]. — *Escala 1:2000*. — 1978. — 1 plano ; 47x110 cm. Consultado en: INGEBA, Biblioteca. — San Sebastián.

37

[San Sebastián y su área periférica] : Lasarte : n° de locales por edificio-portal / [Fco. Javier Gómez Piñeiro]. — *Escala 1:2000*. — 1978. — 1 plano ; 47x110 cm. Consultado en: INGEBA, Biblioteca. — San Sebastián.

38

[San Sebastián y su área periférica] : Lasarte : n° de locales comerciales por edificio-portal / [Fco. Javier Gómez Piñeiro]. — *Escala 1:2000*. — 1978. — 1 plano ; 47x110 cm. Consultado en: INGEBA, Biblioteca. — San Sebastián.

39

[San Sebastián y su área periférica] : Lasarte : banca y sanidad / [Fco. Javier Gómez Piñeiro]. — *Escala 1:2000*. — 1978. — 1 plano ; 47x110 cm. Consultado en: INGEBA, Biblioteca. — San Sebastián.

40

[San Sebastián y su área periférica] : Lasarte : transportes y comunicaciones / [Fco. Javier Gómez Piñeiro]. — *Escala 1:2000*. — 1978. — 1 plano ; 47x110 cm. Consultado en: INGEBA, Biblioteca. — San Sebastián.

41

[San Sebastián y su área periférica] :
Lasarte : comercio textil / [Fco. Javier Gómez Piñeiro]. — *Escala 1:2000*. — 1978. — 1 plano ; 47x110 cm.

Consultado en: INGEBA, Biblioteca. — San Sebastián.

42

[San Sebastián y su área periférica] :
Lasarte : esparcimiento y hostelería / [Fco. Javier Gómez Piñeiro]. — *Escala 1:2000*. — 1978. — 1 plano ; 47x110 cm. Consultado en: INGEBA, Biblioteca. — San Sebastián.

43

[San Sebastián y su área periférica] :
Lasarte : comercio de alimentación / [Fco. Javier Gómez Piñeiro]. — *Escala 1:2000*. — 1978. — 1 plano ; 47x110 cm. Consultado en: INGEBA, Biblioteca. — San Sebastián.

44

[San Sebastián y su área periférica] :
Lasarte : servicios personales y domésticos / [Fco. Javier Gómez Piñeiro]. — *Escala 1:2000*. — 1978. — 1 plano ; 47x110 cm.

Consultado en: INGEBA, Biblioteca. — San Sebastián.

45

[San Sebastián y su área periférica] :
Lasarte : ferreterías / [Fco. Javier Gómez Piñeiro]. — *Escala 1:2000*. — 1978. — 1 plano ; 47x110 cm.

Consultado en: INGEBA, Biblioteca. — San Sebastián.

46

[San Sebastián y su área periférica] :
Lasarte : decoración y artículos para el hogar / [Fco. Javier Gómez Piñeiro]. — *Escala 1:2000*. — 1978. — 1 plano ; 47x110 cm.

Consultado en: INGEBA, Biblioteca. — San Sebastián.

47

[San Sebastián y su área periférica] :
Lasarte : comercio del automóvil / [Fco. Javier Gómez Piñeiro]. — *Escala*

1:2000. — 1978. — 1 plano ; 47x110 cm. Consultado en: INGEBA, Biblioteca. — San Sebastián.

48

[San Sebastián y su área periférica] :
Lasarte : papel y artes gráficas / [Fco. Javier Gómez Piñeiro]. — *Escala 1:2000*. — 1978. — 1 plano ; 47x110 cm.

Consultado en: INGEBA, Biblioteca. — San Sebastián.

49

[San Sebastián y su área periférica] :
Lasarte : sector escolar / [Fco. Javier Gómez Piñeiro]. — *Escala 1:2000*. — 1978. — 1 plano ; 47x110 cm.

Consultado en: INGEBA, Biblioteca. — San Sebastián.

50

[San Sebastián y su área periférica] :
Lasarte : [relojería-joyería, óptica y fotografía / Fco. Javier Gómez Piñeiro]. — *Escala 1:2000*. — 1978. — 1 plano ; 47x110 cm.

Consultado en: INGEBA, Biblioteca. — San Sebastián.

51

Lasarte : propuesta de usos deportivos : hipódromo de San Sebastián : criterios de accesibilidad / Ayuntamiento Provisional Lasart-Oria ; arquitectos: J. Bilbao Ariño, F. Oñoro Pérez. — *Escala 1:2000*. — 1984. — 1 plano ; 60x84 cm. Consultado en: DFG, Urbanismo. — San Sebastián.

52

Lasarte : propuesta de usos deportivos : hipódromo de San Sebastián : estado actual : delimitación / Ayuntamiento Provisional Lasart-Oria ; arquitectos: J. Bilbao Ariño, F. Oñoro Pérez. — *Escala 1:2000*. — 1984. — 1 plano ; 60x84 cm. Consultado en: DFG, Urbanismo. — San Sebastián.

53

Lasarte : propuesta de usos deportivos : hipódromo de San Sebastián : recinto del hipódromo : usos actuales / Ayuntamiento Provisional Lasart-Oria ; ar-

quitectos: J. Bilbao Ariño, F. Oñoro Pérez. — *Escala 1:2000*. — 1984. — 1 plano ; 60x84 cm.
Consultado en: DFG, Urbanismo. — San Sebastián.

54

Redacción del planeamiento urbanístico : información urbanística : vialidad : alumbrado público, secciones / Diputación Foral de Guipúzcoa ; Gobierno Vasco ; arquitectos: J. Bilbao Ariño... [et al.]. — *Escala 1:2000*. — 1984. — 1 plano ; 110x211 cm.
Consultado en: DFG, Urbanismo. — San Sebastián.

55

Redacción del planeamiento urbanístico : información urbanística : telefonía, energía eléctrica y gas / Diputación Foral de Guipúzcoa ; Gobierno Vasco ; arquitectos: J. Bilbao Ariño... [et al.]. — *Escala 1:2000*. — 1984. — 1 plano ; 110x210 cm.
Consultado en: DFG, Urbanismo. — San Sebastián.

56

Redacción del planeamiento urbanístico : información urbanística : saneamiento y residuos sólidos / Diputación Foral de Guipúzcoa ; Gobierno Vasco ; arquitectos: J. Bilbao Ariño... [et al.]. — *Escala 1:2000*. — 1984. — 1 plano ; 110x211 cm.
Consultado en: DFG, Urbanismo. — San Sebastián.

57

Redacción del planeamiento urbanístico : información urbanística : abastecimiento de aguas / Diputación Foral de Guipúzcoa ; Gobierno Vasco ; arquitectos: J. Bilbao Ariño... [et al.]. — *Escala 1:2000*. — 1984. — 1 plano ; 110x211 cm.
Consultado en: DFG, Urbanismo. — San Sebastián.

58

Redacción del planeamiento urbanístico : información urbanística : afección y desarrollo de planeamiento subordinado / Diputación Foral de Guipúz-

coa ; Gobierno Vasco ; arquitectos: J. Bilbao Ariño... [et al.]. — *Escala 1:2000*. — 1984. — 1 plano ; 110x210 cm.
Consultado en: DFG, Urbanismo. — San Sebastián.

59

Redacción del planeamiento urbanístico : información urbanística : usos globales del suelo / Diputación Foral de Guipúzcoa ; Gobierno Vasco ; arquitectos: J. Bilbao Ariño... [et al.]. — *Escala 1:2000*. — 1984. — 1 plano ; 110x210 cm.
Consultado en: DFG, Urbanismo. — San Sebastián.

60

Redacción del planeamiento urbanístico : información urbanística : equipamiento : espacio público / Diputación Foral de Guipúzcoa ; Gobierno Vasco ; arquitectos: J. Bilbao Ariño... [et al.]. — *Escala 1:2000*. — 1984. — 1 plano ; 110x210 cm. — Incluye: fotografía de los equipamientos.
Consultado en: DFG, Urbanismo. — San Sebastián.

61

Redacción del planeamiento urbanístico : información urbanística : industria : residencia / Diputación Foral de Guipúzcoa ; Gobierno Vasco ; arquitectos: J. Bilbao Ariño... [et al.]. — *Escala 1:2000*. — 1984. — 1 plano ; 110x210 cm. — Incluye: fotografía de las áreas y polígonos residenciales e industriales.
Consultado en: DFG, Urbanismo. — San Sebastián.

62

Redacción del planeamiento urbanístico : criterios, objetivos y soluciones generales del planeamiento : propuesta de ordenación / Diputación Foral de Guipúzcoa ; Gobierno Vasco ; arquitectos: J. Bilbao Ariño... [et al.]. — *Escala 1:2000*. — 1985. — 1 plano ; 110x210 cm.
Consultado en: DFG, Urbanismo. — San Sebastián.

63

Redacción del planeamiento urbanístico : criterios, objetivos y soluciones

generales del planeamiento : clasificación de usos globales : delimitación de zonas / Diputación Foral de Guipúzcoa ; Gobierno Vasco ; arquitectos: J. Bilbao Ariño... [et al.]. — *Escala 1:2000*. — 1985. — 1 plano ; 110x210 cm.
Consultado en: DFG, Urbanismo. — San Sebastián.

64

Redacción del planeamiento urbanístico : criterios, objetivos y soluciones generales del planeamiento : clasificación del suelo / Diputación Foral de Guipúzcoa ; Gobierno Vasco ; arquitectos: J. Bilbao Ariño... [et al.]. — *Escala 1:2000*. — 1985. — 1 plano ; 110x210 cm.
Consultado en: DFG, Urbanismo. — San Sebastián.

65

Redacción del planeamiento urbanístico : criterios, objetivos y soluciones generales del planeamiento : sistemas generales / Diputación Foral de Guipúzcoa ; Gobierno Vasco ; arquitectos: J. Bilbao Ariño... [et al.]. — *Escala 1:2000*. — 1985. — 1 plano ; 110x210 cm.
Consultado en: DFG, Urbanismo. — San Sebastián.

66

Distribución de agua : Urnieta, Lasarte / Ayuntamiento [de Lasarte] ; arquitecto: Luís M^a Uzcanga Salas. — *Escala 1:1000*. — 1982. — 1 plano en 14 hojas ; 60x100 cm.
Consultado en: Ayuntamiento de Lasarte. — Lasarte.

67

Saneamiento : Lasarte-Oria / Ayuntamiento [de Lasarte] ; Urbietta. — *Escala 1:1000*. — 1983. — 1 plano en 10 hojas ; 55x83 cm.
Consultado en: Ayuntamiento de Lasarte. — Lasarte.

68

Servicio de saneamiento (redes pluviales y fecales) : Lasarte-Oria / Ayuntamiento de Lasarte-Oria ; Construcciones y Contratas. — *Escala 1:1000*. — 1986. — 1 plano en 10 hojas ; 53x84 cm.
Consultado en: Ayuntamiento de Lasarte. — Lasarte.

69

Alumbrado : Lasarte-Hernani / Ayuntamiento [de Lasarte] ; Urbietta. — *Escala 1:500*. — 1983. — 1 plano en 11 hojas ; 56x83 cm.
Consultado en: Ayuntamiento de Lasarte. — Lasarte.

70

Red subterránea a M[edia] T[ensión] y B[aja] T[ensión] : Lasarte-Oria : sector... / Iberduero, San Sebastián. — *Escala 1:500*. — 198?. — 23 planos : col. ; 60x84 cm. + 1 plano de redes subterráneas no incluidas en planos de sector. — Planimétrico. — Incluye esquema de las arquetas de registro y de salida del centro de transformación. — Digitalizado en 1987.
Consultado en: Iberduero, Guetaria 13. — San Sebastián.

903 ASTIGARRAGA

CARTOGRAFIA DE BASE, MATEMATICA, GEODESICA

1

Provincia de Guipúzcoa : término municipal de San Sebastián : [división en polígonos] / Instituto Geográfico y Catastral. — *Escala 1:25000*. — 1976. — 1 mapa : col. ; 65x96 cm.

Consultado en: Instituto Geográfico Nacional. — San Sebastián.

2

Plan general de ordenación de San Sebastián : topográfico : información / [arquitecto: Alústiza; letrado: Uhagón; ingeniero de caminos: Zuazola] — *Escala 1:10000*. — 1962. — 1 plano; 100x157 cm. — Equidistancia de las curvas de nivel cada 20 metros.

Consultado en: ASS, Urbanismo. — San Sebastián.

3

Plano topográfico-altimetría / Ayuntamiento de Sn. Sn.-Donostia, Oficina Técnica de Urbanismo; arquitecto: Ion Uranga Etxabe. — *Escala 1:10000*. — [1985]. — 1 plano: col.; 100x167 cm.

Consultado en: ASS, Oficina Técnica de Urbanismo. — San Sebastián.

4

[Término municipal de San Sebastián-Donostia] : plano general / Ayuntamiento de San Sebastián; Servicio de Valoración Urbana; Neurri. — [*Escala 1:5000*]. — [S. a.]. — 1 plano en 11 hojas; 87x120 cm.

Consultado en: ASS, Urbanismo. — San Sebastián.

5

[Orío, Usúrbil, Zizurkil, Aduna, Andoain, Urnieta, Hernani, Lasarte-Oria y parte de Astigarraga, San Sebastián y Villabona] / Restituido por la Sección de Catastro de la Diputación de Guipúzcoa. — *Escala 1:5000*; *proyección Lambert*. — [1967?]. — 1 plano en 28 hojas: col.; 57x77 cm. — Vuelo de base 1966?. — Coordenadas Lambert. — Equidistancia de las curvas de nivel: 5 m.

Consultado en: DFG, Información Territorial.

6

Mapa nacional topográfico parcelario : provincia de Guipúzcoa : término municipal de San Sebastián / Instituto Geográfico Nacional. — *Escala 1:5000*. — [1983]. — 7 hojas: col.; dimensiones varias. — Cuadrícula U.T.M.

Consultado en: Instituto Geográfico Nacional. — San Sebastián.

7

[Catastro de riqueza rústica : Donostia-San Sebastián / Diputación Foral de Guipúzcoa; Neurri]. — *Escala aproximada [1:7000]*. — [1984-]. — 29 fotografías aéreas: col.; 33x31 cm. + fichas técnicas por parcela. — Vuelo de base: 1983. — Datos catastrales de 1954. — Fichas técnicas actualizadas. — Reducción de la fotografía aérea a escala 1:3000.

Consultado en: DFG, Hacienda Foral. — San Sebastián.

8

[Término municipal de San Sebastián-Donostia] / Ayuntamiento de San Sebastián; Servicio de Valoración Urbana; Neurri. — *Escala 1:2000*. — [S. a.]. — 1 plano en 39 hojas; 83x114 cm.

Consultado en: ASS, Urbanismo. — San Sebastián.

9

Plan general de San Sebastián : Martutene [y] Astigarraga : topográfico información / [arquitecto: Alústiza; letrado: Uhagón; ingeniero de caminos: Zuazola] — *Escala 1:2000*. — 1962. — 1 plano; 98x223 cm. — Equidistancia de las curvas de nivel: 1 metro.

Consultado en: ASS, Urbanismo. — San Sebastián.

10

Mapa nacional topográfico parcelario : provincia de Guipúzcoa : término municipal de San Sebastián / Instituto Geográfico Nacional. — *Escala 1:2000*. — [1983]. — 33 hojas: col.; dimensiones varias + índices. — Cuadrícula U.T.M.

Consultado en: Instituto Geográfico Nacional. — San Sebastián.

11

[Catastro de riqueza rústica : Donostia-San Sebastián / Diputación Foral de Guipúzcoa; Neurri]. — *Escala aproximada [1:3000]*. — [1984-]. — 29 fotografías aéreas: col.; 71x71 cm + fichas técnicas por parcela. — Vuelo de base:

1983. — Datos catastrales de 1954. — Fichas técnicas actualizadas. Consultado en: DFG, Hacienda Foral. — San Sebastián.

12

[Zona urbana del término municipal de Donostia-San Sebastián] / Ayuntamiento de San Sebastián ; Servicio de Valoración Urbana. — *Escala 1:1000*. — [S. a.]. — 1 plano en 61 hojas ; 86x115 cm. Consultado en: ASS, Urbanismo. — San Sebastián.

13

[Zona urbana del término municipal de Donostia-San Sebastián] / Ayuntamiento de San Sebastián ; Servicio de Valoración Urbana. — *Escala 1:500*. — 1973. — 1 plano en 187 hojas ; 86x118 cm. Consultado en: ASS, Urbanismo. — San Sebastián.

14

Plano parcelario [catastral] : San Sebastián / Ayuntamiento de San Sebastián ; Servicio de Valoración Urbana. — *Escala 1:500*. — [1970]. — 1 plano en 220 hojas ; 82x125 cm + fichas técnicas. — Planimétrico. Consultado en: DFG, Hacienda Foral. — San Sebastián.

CARTOGRAFIA FISIOGRAFICA

15

Plan director para la gestión de los residuos sólidos urbanos de Guipúzcoa : estudio geológico del vertedero de San Marcos-Petritegui : San Sebastián / Gipuzkoako Foru Aldundia ; IRS. — *Escala 1:20000*. — 1982. — 1 plano ; 30x41 cm. Consultado en: DFG, Medio Ambiente. — San Sebastián.

16

[Estudio de evaluación de los recursos hidráulicos subterráneos del Territorio

Histórico de Guipúzcoa : inventario de puntos de agua] : San Sebastián / Diputación Foral de Guipúzcoa ; MOPU, Dirección General de Obras Hidráulicas]. — *Escala [1:10000]*. — [1984]. — 1 plano ; 57x73 cm.

Consultado en: DFG, Medio Ambiente. — San Sebastián.

CARTOGRAFIA SOCIO-ECONOMICA

17

Plan general de ordenación de San Sebastián : abastecimiento de aguas / [arquitecto: Alústiza ; letrado: Uhagón ; ingeniero de caminos: Zuazola] — *Escala 1:25000*. — 1962. — 1 mapa ; 75x135 cm. Consultado en: ASS, Urbanismo. — San Sebastián.

18

Plan general de ordenación de San Sebastián : saneamiento / [arquitecto: Alústiza ; letrado: Uhagón ; ingeniero de caminos: Zuazola] — *Escala 1:25000*. — 1962. — 1 mapa ; 75x135 cm. Consultado en: ASS, Urbanismo. — San Sebastián.

19

Plano topográfico-altimetría, edificios, red viaria y ferrocarriles / Ayuntamiento de Sn. Sn.-Donostia, Oficina Técnica de Urbanismo ; arquitecto: Ion Uranga Etxabe. — *[Escala 1:20000]*. — 1984. — 1 plano : col. ; 63x95 cm. Consultado en: ASS, Oficina Técnica de Urbanismo. — San Sebastián.

20

Plan general de ordenación de San Sebastián : aprobación fecha 6 setiembre 1962 / Ayuntamiento de Sn. Sn.-Donostia, Oficina Técnica de Urbanismo ; arquitecto: Ion Uranga Etxabe. — *Escala [1:20000]*. — 1984. — 1 plano : col. ; 63x95 cm. Consultado en: ASS, Oficina Técnica de Urbanismo. — San Sebastián.

21

Revisión plan general municipal de ordenación de San Sebastián : avance de plan : aprobación del avance fecha 16 abril 1980 / Ayuntamiento de Sn. Sn.-Donostia, Oficina Técnica de Urbanismo ; arquitecto: Ion Uranga Etxabe. — *Escala [1:20000]*. — 1984. — 1 plano : col. ; 62x93 cm. — Revisión del Plan General no aprobada.

Consultado en: ASS, Oficina Técnica de Urbanismo. — San Sebastián.

22

[Plano de red viaria / Ayuntamiento de Sn. Sn.-Donostia, Oficina Técnica de Urbanismo ; arquitecto: Ion Uranga Etxabe. — *Escala [1:20000]*. — [1986]. — 1 plano : col. ; 46x86 cm.

Consultado en: ASS, Oficina Técnica de Urbanismo. — San Sebastián.

23

Plan general de ordenación de San Sebastián : distribución de habitantes y alturas de edificios, información / [arquitecto: Alústiza ; letrado: Uhagón ; ingeniero de caminos: Zuazola] — *Escala 1:10000*. — 1962. — 1 plano ; 100x242 cm. — Incluye: límites y altura media de los edificios por barrios.

Consultado en: ASS, Urbanismo. — San Sebastián.

24

Plan general de ordenación de San Sebastián : red de alcantarillado : [término municipal] / [arquitecto: Alústiza ; letrado: Uhagón ; ingeniero de caminos: Zuazola] — *Escala 1:10000*. — 1962. — 1 plano ; 100x157 cm.

Consultado en: ASS, Urbanismo. — San Sebastián.

25

Plan general de ordenación de San Sebastián : electricidad / [arquitecto: Alústiza ; letrado: Uhagón ; ingeniero de caminos: Zuazola] — *Escala 1:10000*. — 1962. — 1 plano ; 100x150 cm.

Consultado en: ASS, Urbanismo. — San Sebastián.

26

Plan general de ordenación de San Sebastián : plan de etapas / [arquitecto: Alústiza ; letrado: Uhagón ; ingeniero de caminos: Zuazola] — *Escala 1:10000*. — 1962. — 1 plano ; 100x150 cm.

Consultado en: ASS, Urbanismo. — San Sebastián.

27

Plan general de ordenación de San Sebastián : organización / [arquitecto: Alústiza ; letrado: Uhagón ; ingeniero de caminos: Zuazola] — *Escala 1:10000*. — 1962. — 1 plano ; 100x161 cm.

Consultado en: ASS, Urbanismo. — San Sebastián.

28

Plan general de ordenación de San Sebastián : sistema viario / [arquitecto: Alústiza ; letrado: Uhagón ; ingeniero de caminos: Zuazola] — *Escala 1:10000*. — 1962. — 1 plano ; 100x150 cm.

Consultado en: ASS, Urbanismo. — San Sebastián.

29

Plan general de San Sebastián : [distrito municipal] : distribución de comercio, información / [arquitecto: Alústiza ; letrado: Uhagón ; ingeniero de caminos: Zuazola] — *Escala 1:10000*. — 1962. — 1 plano ; 100x150 cm. — Indica superficie de los establecimientos comerciales y ratio metro cuadrado de superficie de comercio por habitante y barrio.

Consultado en: ASS, Urbanismo. — San Sebastián.

30

Plan de ordenación comarcal de San Sebastián : red de distribución de electricidad, información / [arquitecto: Alústiza ; letrado: Uhagón ; ingeniero de caminos: Zuazola] — *Escala 1:10000*. — 1962. — 1 plano ; 100x237 cm.

Consultado en: ASS, Urbanismo. — San Sebastián.

31

Plan de ordenación comarcal de San Sebastián : zonificación / [arquitecto: Alústiza ; letrado: Uhagón ; ingeniero de ca-

minos: Zuazola] — *Escala 1:10000*. — 1962. — 1 plano ; 100x240 cm.
Consultado en: ASS, Urbanismo. — San Sebastián.

32

Plan de ordenación comarcal de San Sebastián : sistema viario / [arquitecto: Alústiza ; letrado: Uhagón ; ingeniero de caminos: Zuazola] — *Escala 1:10000*. — 1962. — 1 plano ; 100x235 cm.
Consultado en: ASS, Urbanismo. — San Sebastián.

33

Plan de información de San Sebastián : distribución de industria, información / [arquitecto: Alústiza ; letrado: Uhagón ; ingeniero de caminos: Zuazola] — *Escala 1:10000*. — 1962. — 1 plano ; 100x242 cm. — Incluye: superficie industrial en metros cuadrados por barrios.
Consultado en: ASS, Urbanismo. — San Sebastián.

34

Plan de aprovechamiento de los recursos turísticos de los municipios no costeros de Guipúzcoa : comarca «San Sebastián»: recursos y oferta turística, situación actual / Secretaría de Estado de Turismo ; Ocínco-Eginai. — *Escala aproximada [1:14000]*. — 1981. — 1 plano ; 62x79 cm.
Consultado en: DFG, Medio Ambiente. — San Sebastián.

35

Plan de aprovechamiento de los recursos turísticos de los municipios no costeros de Guipúzcoa : comarca «San Sebastián»: plan de aprovechamiento, necesidades / Secretaría de Estado de Turismo ; Ocínco-Eginai. — *Escala aproximada [1:14000]*. — 1981. — 1 plano ; 62x79 cm.
Consultado en: DFG, Medio Ambiente. — San Sebastián.

36

[San Sebastián y su área periférica] : San Sebastián : anexo localización / Fco. Javier Gómez Piñeiro — *Escala 1:5000*.

— 1978. — 1 plano en 4 hojas : col. ; 87x120 cm.

Consultado en: INGEBA, Biblioteca. — San Sebastián.

37

[San Sebastián y su área periférica] : San Sebastián : evolución histórica / Fco. Javier Gómez Piñeiro — *Escala 1:5000*. — 1978. — 1 plano en 4 hojas : col. ; 87x120 cm.
Consultado en: INGEBA, Biblioteca. — San Sebastián.

38

[San Sebastián y su área periférica] : San Sebastián : utilización del suelo / Fco. Javier Gómez Piñeiro — *Escala 1:5000*. — 1978. — 1 plano en 4 hojas : col. ; 87x120 cm.
Consultado en: INGEBA, Biblioteca. — San Sebastián.

39

[San Sebastián y su área periférica] : San Sebastián : altura de los edificios / Fco. Javier Gómez Piñeiro — *Escala 1:5000*. — 1978. — 1 plano en 4 hojas : col. ; 87x120 cm.
Consultado en: INGEBA, Biblioteca. — San Sebastián.

40

[San Sebastián y su área periférica] : San Sebastián : nº de viviendas por edificio-portal / Fco. Javier Gómez Piñeiro — *Escala 1:5000*. — 1978. — 1 plano en 4 hojas : col. ; 87x120 cm.
Consultado en: INGEBA, Biblioteca. — San Sebastián.

41

[San Sebastián y su área periférica] : San Sebastián : nº de locales por edificio-portal / Fco. Javier Gómez Piñeiro — *Escala 1:5000*. — 1978. — 1 plano en 4 hojas : col. ; 87x120 cm.
Consultado en: INGEBA, Biblioteca. — San Sebastián.

42

[San Sebastián y su área periférica] : San Sebastián : nº de locales [comerciales] por edificio-portal / Fco.

Javier Gómez Piñeiro — *Escala 1:5000*. — 1978. — 1 plano en 4 hojas : col. ; 87x120 cm.
Consultado en: INGEBA, Biblioteca. — San Sebastián.

43

[San Sebastián y su área periférica] : San Sebastián : banca y sanidad / Fco. Javier Gómez Piñeiro — *Escala 1:5000*. — 1978. — 1 plano en 4 hojas : col. ; 87x120 cm.
Consultado en: INGEBA, Biblioteca. — San Sebastián.

44

[San Sebastián y su área periférica] : San Sebastián : transportes y comunicaciones / Fco. Javier Gómez Piñeiro — *Escala 1:5000*. — 1978. — 1 plano en 4 hojas : col. ; 87x120 cm.
Consultado en: INGEBA, Biblioteca. — San Sebastián.

45

[San Sebastián y su área periférica] : San Sebastián : esparcimiento y hostelería / Fco. Javier Gómez Piñeiro — *Escala 1:5000*. — 1978. — 1 plano en 4 hojas : col. ; 87x120 cm.
Consultado en: INGEBA, Biblioteca. — San Sebastián.

46

[San Sebastián y su área periférica] : San Sebastián : comercio de la alimentación / Fco. Javier Gómez Piñeiro — *Escala 1:5000*. — 1978. — 1 plano en 4 hojas : col. ; 87x120 cm.
Consultado en: INGEBA, Biblioteca. — San Sebastián.

47

[San Sebastián y su área periférica] : San Sebastián : [construcción y fotografía] / Fco. Javier Gómez Piñeiro — *Escala 1:5000*. — 1978. — 1 plano en 4 hojas : col. ; 87x120 cm.
Consultado en: INGEBA, Biblioteca. — San Sebastián.

48

[Líneas de puestos de caza] : Astigarraga / Sociedad de caza Gure-Izarra. —

Escala 1:5000. — 1985. — 3 hojas ; 56x75 cm.

Consultado en: DFG, Montes. — San Sebastián.

49

Delimitación territorial de Astigarraga / Ayuntamiento de Donosti ; Grupo Consultor Talde. — *Escala 1:5000*. — 1986. — 1 plano ; 133x100 cm.
Consultado en: Casa de Cultura Caserío Casares. — San Sebastián.

50

Servicio de aguas / Ayuntamiento de San Sebastián ; Ingeniero de Caminos: P. Lapazarán. — *Escala 1:2000*. — [1983]. — 1 plano en 23 hojas ; 111x78 cm.
Consultado en: Ayuntamiento de San Sebastián. — San Sebastián.

51

Servicio de saneamiento (redes pluviales y fecales) : término municipal de San Sebastián / Ayuntamiento de San Sebastián ; Construcciones y Contratas ; Ingeniero de Caminos: P. Lapazarán. — *Escala 1:1000*. — 1983. — 1 plano en 56 hojas ; 117x80 cm.
Consultado en: Ayuntamiento de San Sebastián. — San Sebastián.

52

Alumbrado público : término municipal de San Sebastián / Ayuntamiento de San Sebastián ; Ingeniero de Caminos: P. Lapazarán. — *Escala 1:1000*. — 1983. — 1 plano en 55 hojas ; 118x82 cm.
Consultado en: Ayuntamiento de San Sebastián. — San Sebastián.

53

Plano callejero : San Sebastián / Neurrri. — *Escala 1:1000*. — [1986-]. — 1 plano en 130 hojas ; 110x75 cm.
Consultado en: Ayuntamiento de San Sebastián. — San Sebastián.

54

Red subterránea a M[edia] T[ensión] y B[aja] T[ensión] : San Sebastián : sector... / Iberduero, San Sebastián. — *Escala 1:500*. — 1982. — ? planos : col. ; 60x84 cm. — Planimétrico. — Incluye es-

quema de las arquetas de registro y de salida del centro de transformación. — Digitalizado en 1987.

Consultado en: Iberduero, Guetaria 13. — San Sebastián.

904 BALIARRAIN

CARTOGRAFIA DE BASE, MATEMATICA, GEODESICA

1

Iruerrieta : mejora del camino a los caseríos Aldape, Irabi e Irabi-Azpi : [plano topográfico zona de Baliarrain] / Ayuntamiento de Iruerrieta ; arquitectos: M. Martínez Iturralde y J. de Assas ; ingeniero de caminos: J.F. de Assas. — [Escala no determinada]. — 1984. — 1 plano ; 60x82 cm. — Incluye: mapa inserto. Consultado en: Ayto. de Ikaztegieta. — Ikaztegieta.

2

Normas subsidiarias de planeamiento -tipo B- del municipio de Hiruerrieta : topográfico y toponímico / Ayto. de Hiruerrieta ; arquitectos: M. Iturralde, J. de Assas. — Escala 1:5000. — [S. a.]. — 1 plano ; 91x103 cm. Consultado en: DFG, Urbanismo. — San Sebastián.

3

Plano general [catastral] : Iruerrieta / Ministerio de Hacienda, Servicio de Valoración Urbana ; arquitecto: José M. de Yturriaga Dou. — Escala 1:5000. — 1975. — 1 plano en 4 hojas ; 64x88 cm. — Planimétrico. Consultado en: DFG, Hacienda Foral. — San Sebastián.

4

[Catastro de riqueza rústica : Iruerrieta / Diputación Foral de Guipúzcoa ; Neurri]. — Escala aproximada [1:7000]. —

[1984-]. — 6 fotografías aéreas : col. ; 33x31 cm + fichas técnicas por parcela. — Vuelo de base: 1983. — Datos catastrales de 1954. — Fichas técnicas actualizadas. — Reducción de la fotografía aérea a escala 1:3000.

Consultado en: DFG, Hacienda Foral. — San Sebastián.

5

[Casco urbano de] Iruerrieta / Diputación Foral de Guipúzcoa, Cartografía. — Escala 1:5000 — [1985] — 1 plano ; 60x84 cm. — Vuelo de base 1983. — Coordenadas UTM. — Derivado del plano a escala 1:5000 de la provincia. Consultado en: DFG, Información Territorial.

6

[Catastro de riqueza rústica : Iruerrieta / Diputación Foral de Guipúzcoa ; Neurri]. — Escala aproximada [1:3000]. — [1984-]. — 6 fotografías aéreas : col. ; 71x71 cm + fichas técnicas por parcela. — Vuelo de base: 1983. — Datos catastrales de 1954. — Fichas técnicas actualizadas. Consultado en: DFG, Hacienda Foral. — San Sebastián.

7

Plano parcelario [catastral] : Iruerrieta / Ministerio de Hacienda, Servicio de Valoración Urbana ; arquitecto: José M. de Yturriaga Dou. — Escala 1:1000. — 1975. — 1 plano en 5 hojas ; 64x88 cm + fichas técnicas. — Planimétrico. Consultado en: DFG, Hacienda Foral. — San Sebastián.

8

Iruerrieta : urbanización trasera del Ayuntamiento en Baliarrain : situación / Ayuntamiento de Iruerrieta ; arquitecto: M. Nuez. Iturralde. — *Escala 1:1000*. — 1986. — 1 plano ; 44x42 cm. Consultado en: Ayto. de Ikaztegieta. — Ikaztegieta'

9

Iruerrieta : urbanización trasera del Ayuntamiento en Baliarrain : topográfico actual / Ayuntamiento de Iruerrieta ; arquitecto: M. Nuez. Iturralde. — *Escala 1:200*. — 1986. — 1 plano ; 44x66 cm. Consultado en: Ayto. de Ikaztegieta. — Ikaztegieta.

CARTOGRAFIA FISIOGRAFICA

10

Plan integral de abastecimiento y saneamiento Territorio Histórico de Guipúzcoa : embalse de Ibiur : cuenca de aportación / Diputación Foral de Guipúzcoa ; Sener. — *Escala 1:10000*. — 1985. — 1 plano ; 60x85 cm. Consultado en: DFG, Medio Ambiente. — San Sebastián.

11

[Estudio de abastecimiento de agua al municipio de] Iruerrieta : cuencas captadas y cuencas alternativas / Kemen ; [Diputación Foral de Guipúzcoa... et al.]. — *Escala 1:10000*. — 1987. — 1 plano ; 67x66 cm. Consultado en: DFG, Medio Ambiente. — San Sebastián.

12

Normas subsidiarias de planeamiento -tipo B- del municipio de Hiruerrieta : pendientes del terreno / Ayto. de Hiruerrieta ; arquitectos: M. Iturralde, J. de Assas. — *Escala 1:5000*. — [S. a.]. — 1 plano ; 91x103 cm. Consultado en: DFG, Urbanismo. — San Sebastián.

13

Plan especial [de] desdoblamiento CN-1 Beasain-Tolosa : tramo Arama-Icazteguieta : planta geológica general / Departamento de Política Territorial y Obras Públicas ; Dirección de Carreteras ; Euroestudios. — *Escala 1:5000*. — [1982]. — 1 plano en 4 hojas : col. ; 30x39 cm. Consultado en: DFG, Urbanismo. — San Sebastián.

14

[Plan integral de abastecimiento y saneamiento Territorio Histórico de Guipúzcoa : presa Ibiur] : mapa geológico general / [Diputación Foral de Guipúzcoa ; Sener] ; Geotheknika. — *Escala 1:5000*. — [1985]. — 1 plano : col. ; 31x79 cm. Consultado en: DFG, Medio Ambiente. — San Sebastián.

15

Plan general de abastecimiento y saneamiento Territorio Histórico de Guipúzcoa : mapa geológico y perfil longitudinal : Tolosaldea (Ibiur-Alegia) / Diputación Foral de Guipúzcoa ; Sener ; Geotheknika... [et al.]. — *Escala 1:5000*. — 1985. — 1 plano en 2 hojas : col. ; 60x85 cm. — Incluye: perfil longitudinal escalas vertical 1:500 y horizontal 1:5000. Consultado en: DFG, Medio Ambiente. — San Sebastián.

16

Plan general de abastecimiento y saneamiento Territorio Histórico de Guipúzcoa : plano geológico de la cerra-da : situación de los trabajos de campo / Diputación Foral de Guipúzcoa ; Sener ; Geotheknika... [et al.]. — *Escala 1:500*. — 1985. — 1 plano : col. ; 60x85 cm. Consultado en: DFG, Medio Ambiente. — San Sebastián.

CARTOGRAFIA SOCIO-ECONOMICA

17

Plan de aprovechamiento de los recursos turísticos de los municipios no

costeros de Guipúzcoa : comarca «Tolosa»: plan de aprovechamiento, necesidades / Secretaría de Estado de Turismo ; Ocinco-Eginai. — *Escala aproximada [1:14000]*. — 1981. — 1 plano ; 76x55 cm. Consultado en: DFG, Medio Ambiente. — San Sebastián.

18

Plan de aprovechamiento de los recursos turísticos de los municipios no costeros de Guipúzcoa : comarca «Tolosa»: recursos y oferta turística, situación actual / Secretaría de Estado de Turismo ; Ocinco-Eginai. — *Escala aproximada [1:14000]*. — 1981. — 1 plano ; 76x55 cm. Consultado en: DFG, Medio Ambiente. — San Sebastián.

19

Plan integral de abastecimiento y saneamiento Territorio Histórico de Guipúzcoa : esquema básico abastecimiento Tolosaldea / Diputación Foral de Guipúzcoa ; Sener. — *Escala 1:10000*. — 1985. — 1 plano en 2 hojas ; 60x85 cm. Consultado en: DFG, Medio Ambiente. — San Sebastián.

20

Normas subsidiarias de planeamiento -tipo B- del municipio de Hiruerrieta : infraestructuras : red abastecimiento de agua / Ayto. de Hiruerrieta ; arquitectos: M. Mtz. Iturralde, J. de Assas. — *Escala 1:5000*. — [S. a.]. — 1 plano ; 91x103 cm. Consultado en: DFG, Urbanismo. — San Sebastián.

21

Normas subsidiarias de planeamiento -tipo B- del municipio de Hiruerrieta : infraestructuras : redes eléctricas y gaseoducto / Ayto. de Hiruerrieta ; arquitectos: M. Mtz. Iturralde, J. de Assas. — *Escala 1:5000*. — [S. a.]. — 1 plano ; 91x103 cm. Consultado en: DFG, Urbanismo. — San Sebastián.

22

Normas subsidiarias de planeamiento -tipo B- del municipio de Hiruerrieta : infraestructuras : red de comunicaciones / Ayto. de Hiruerrieta ; arquitectos: M. Mtz. Iturralde, J. de Assas. — *Escala 1:5000*. — [S. a.]. — 1 plano ; 91x103 cm. Consultado en: DFG, Urbanismo. — San Sebastián.

23

Normas subsidiarias de planeamiento -tipo B- del municipio de Hiruerrieta : estructura urbanística municipal / Ayto. de Hiruerrieta ; arquitectos: M. Mtz. Iturralde, J. de Assas. — *Escala 1:5000*. — [S. a.]. — 1 plano ; 91x103 cm. Consultado en: DFG, Urbanismo. — San Sebastián.

24

Estudio urbanístico y recogida de información urbanística básica de 36 municipios de la provincia de Guipúzcoa : definición de criterios para su ordenación urbana : estudio urbanístico de Iruerrieta : información urbanística / [Ministerio de la Vivienda, Dirección General de Urbanismo] ; Estudio Medem. — *Escala 1:5000*. — 1977. — 1 plano ; 89x110 cm. Consultado en: DFG, Urbanismo. — San Sebastián.

25

[Gaseoducto Vergara-Irún : Baliarrain-Hernai / ENEGAS]. — *Escala 1:5000*. — [1978]. — 1 plano en 19 hojas : col. ; dimensiones varias. Consultado en: DFG, Medio Ambiente. — San Sebastián.

26

Estudio y comparación de alternativas para abastecimiento y otros usos de agua en la comarca del Goierri : embalse de Baliarrain / Diputación Foral de Guipúzcoa ; ingeniero: José María Elósegui. — *Escala 1:5000*. — 1982. — 1 plano ; 60x84 cm. Consultado en: DFG, Medio Ambiente. — San Sebastián.

27

Planos de información de las redes municipales de servicios de agua, saneamiento y alumbrado público de Hiruerrieta : complemento de la red de agua (Baliarrain, Ikaztegieta y Orendain) / Ayto. de Hiruerrieta ; arquitecto: J. de Assas... [et al.]. — Escala 1:5000. — 1982. — 1 plano ; 90x106 cm.
Consultado en: DFG, Medio Ambiente. — San Sebastián.

28

Plan integral de abastecimiento y saneamiento Territorio Histórico de Guipúzcoa : embalse de Ibiur : plano del embalse y reposición de camino a Baliarrain / Diputación Foral de Guipúzcoa ; Sener. — Escala 1:5000. — 1985. — 1 plano ; 60x85 cm.
Consultado en: DFG, Medio Ambiente. — San Sebastián.

29

[Estudio de abastecimiento de agua al municipio de] Iruerrieta : estado actual / Kemen ; [Diputación Foral de Guipúzcoa... et al.]. — Escala 1:5000. — 1987. — 1 plano ; 76x79 cm.
Consultado en: DFG, Medio Ambiente. — San Sebastián.

30

[Estudio de abastecimiento de agua al municipio de] Iruerrieta : alternativas / Kemen ; [Diputación Foral de Guipúzcoa... et al.]. — Escala 1:5000. — 1987. — 1 plano ; 76x80 cm.
Consultado en: DFG, Medio Ambiente. — San Sebastián.

31

[Plan de electrificación rural] : líneas aéreas baja tensión : sector Auzkoa Iruerrieta / IBERDUERO. — Escala 1:2000. — [1982]. — 1 plano ; 60x85 cm.
Consultado en: DFG, Medio Ambiente. — San Sebastián.

32

[Plan de electrificación rural] : líneas aéreas baja tensión : sector Baliarrain Iruerrieta / IBERDUERO. — Escala 1:2000. — [1982]. — 1 plano ; 60x85 cm.

Consultado en: DFG, Medio Ambiente. — San Sebastián.

33

Normas subsidiarias de planeamiento -tipo B- del municipio de Hiruerrieta : servicios Baliarrain : red distribución de agua : redes de saneamiento y alumbrado público / Ayto. de Hiruerrieta ; arquitectos: M. Mtz. Iturralde, J. de Assas. — Escala 1:1000. — [S. a.]. — 2 planos ; 60x83 cm.
Consultado en: DFG, Urbanismo. — San Sebastián.

34

Normas subsidiarias de planeamiento -tipo B- del municipio de Hiruerrieta : Baliarrain : estructura urbana, edificación, parcelario / Ayto. de Hiruerrieta ; arquitectos: M. Iturralde, J. de Assas. — Escala 1:1000. — [S. a.]. — 1 plano en 3 hojas ; 60x83 cm.
Consultado en: DFG, Urbanismo. — San Sebastián.

35

[Estado actual de las redes de saneamiento de la cuenca del río Oria : Baliarrain, Orendain, Ikaztegieta] / Petionario: Ministerio de la Vivienda ; Neurri. — Escala 1:1000. — 1977. — 3 planos ; 56x83 cm.
Consultado en: DFG, Medio Ambiente. — San Sebastián.

36

Planos de información de las redes municipales de servicios de agua, saneamiento y alumbrado público de Hiruerrieta : red de agua (Baliarrain) / Ayto. de Hiruerrieta ; arquitecto: J. de Assas... [et al.]. — Escala 1:1000. — 1982. — 1 plano ; 60x84 cm.
Consultado en: DFG, Medio Ambiente. — San Sebastián.

37

Planos de información de las redes municipales de servicios de agua, saneamiento y alumbrado público de Hiruerrieta : red de saneamiento y alumbrado público (Baliarrain) / Ayto. de Hiruerrieta ; arquitecto: J. de Assas... [et al.].

— *Escala 1:1000*. — 1982. — 1 plano ; 60x84 cm.
Consultado en: DFG, Medio Ambiente. — San Sebastián.

38

Plan integral de abastecimiento y saneamiento Territorio Histórico de Gui-

púzcoa : embalse de Ibiur : presa, planta de replanteo / Diputación Foral de Guipúzcoa ; Sener. — *Escala 1:500*. — 1985. — 1 plano ; 60x85 cm.

Consultado en: DFG, Medio Ambiente. — San Sebastián.

905 IKAZTEGIETA

CARTOGRAFIA DE BASE, MATEMATICA, GEODESICA

1

Normas subsidiarias de planeamiento -tipo B- del municipio de Hiruerrieta : topográfico y toponímico / Ayto. de Hiruerrieta ; arquitectos: M. Mtz. Iturralde, J. de Assas. — *Escala 1:5000*. — [S. a.]. — 1 plano ; 91x103 cm.

Consultado en: DFG, Urbanismo. — San Sebastián.

2

Plano general [catastral] : Iruerrieta / Ministerio de Hacienda, Servicio de Valoración Urbana ; arquitecto: José M. de Yturriaga Dou. — *Escala 1:5000*. — 1975. — 1 plano en 4 hojas ; 64x88 cm. — Planimétrico.

Consultado en: DFG, Hacienda Foral. — San Sebastián.

3

[Catastro de riqueza rústica : Iruerrieta / Diputación Foral de Guipúzcoa ; Neurri]. — *Escala aproximada [1:7000]*. — [1984-]. — 6 fotografías aéreas : col. ; 33x31 cm + fichas técnicas por parcela. — Vuelo de base: 1983. — Datos catastrales de 1954. — Fichas técnicas actualizadas. — Reducción de la fotografía aérea a escala 1:3000.

Consultado en: DFG, Hacienda Foral. — San Sebastián.

4

[Casco urbano de] Iruerrieta / Diputación Foral de Guipúzcoa, Cartografía. — *Escala 1:5000* — [1985] — 1 plano ; 60x84 cm. — Vuelo de base 1983. — Coordenadas UTM. — Derivado del plano a escala 1:5000 de la provincia.

Consultado en: DFG, Información Territorial.

5

[Catastro de riqueza rústica : Iruerrieta / Diputación Foral de Guipúzcoa ; Neurri]. — *Escala aproximada [1:3000]*. — [1984-]. — 6 fotografías aéreas : col. ; 71x71 cm + fichas técnicas por parcela. — Vuelo de base: 1983. — Datos catastrales de 1954. — Fichas técnicas actualizadas. Consultado en: DFG, Hacienda Foral. — San Sebastián.

6

Normas subsidiarias de planeamiento -tipo B- del municipio de Hiruerrieta : Ikaztegieta: topográfico y toponímico / Ayto. de Hiruerrieta ; arquitectos: M. Mtz. Iturralde, J. de Assas. — *Escala 1:1000*. — [S. a.]. — 1 plano ; 83x139 cm.

Consultado en: DFG, Urbanismo. — San Sebastián.

7

Plano parcelario [catastral] : Iruerrieta / Ministerio de Hacienda, Servicio de Valoración Urbana ; arquitecto: José M. de Yturriaga Dou. — *Escala 1:1000*. — 1975. — 1 plano en 5 hojas ; 64x88 cm + fichas técnicas. — Planimétrico. Consultado en: DFG, Hacienda Foral. — San Sebastián.

CARTOGRAFIA FISIOGRAFICA

8

Plan integral de abastecimiento y saneamiento Territorio Histórico de Guipúzcoa : embalse de Ibiur : cuenca de aportación / Diputación Foral de Guipúzcoa ; Sener. — *Escala 1:10000*. — 1985. — 1 plano ; 60x85 cm. Consultado en: DFG, Medio Ambiente. — San Sebastián.

9

[Estudio de abastecimiento de agua al municipio de] Iruerrieta : cuencas captadas y cuencas alternativas / Kemen ; [Diputación Foral de Guipúzcoa... et al.]. — *Escala 1:10000*. — 1987. — 1 plano ; 67x66 cm. Consultado en: DFG, Medio Ambiente. — San Sebastián.

10

Normas subsidiarias de planeamiento -tipo B- del municipio de Hiruerrieta : pendientes del terreno / Ayto. de Hiruerrieta ; arquitectos: M. Iz. Iturralde, J. de Assas. — *Escala 1:5000*. — [S. a.]. — 1 plano ; 91x103 cm. Consultado en: DFG, Urbanismo. — San Sebastián.

11

Plan especial [de] desdoblamiento CN-1 Beasain-Tolosa : tramo Aramaicazteguieta : planta geológica general / Departamento de Política Territorial y Obras Públicas ; Dirección de Carreteras ; Euroestudios. — *Escala 1:5000*. — [1982].

— 1 plano en 4 hojas : col. ; 30x39 cm. Consultado en: DFG, Urbanismo. — San Sebastián.

12

[Plan integral de abastecimiento y saneamiento Territorio Histórico de Guipúzcoa : presa Ibiur] : mapa geológico general / [Diputación Foral de Guipúzcoa ; Sener] ; Geotheknika. — *Escala 1:5000*. — [1985]. — 1 plano : col. ; 31x79 cm. Consultado en: DFG, Medio Ambiente. — San Sebastián.

13

Plan general de abastecimiento y saneamiento Territorio Histórico de Guipúzcoa : plano geológico de la cerrada : situación de los trabajos de campo / Diputación Foral de Guipúzcoa ; Sener ; Geotheknika... [et al.]. — *Escala 1:500*. — 1985. — 1 plano : col. ; 60x85 cm. Consultado en: DFG, Medio Ambiente. — San Sebastián.

CARTOGRAFIA SOCIO-ECONOMICA

14

Plan de aprovechamiento de los recursos turísticos de los municipios no costeros de Guipúzcoa : comarca «Tolosa»: plan de aprovechamiento, necesidades / Secretaría de Estado de Turismo ; Ocinco-Eginai. — *Escala aproximada [1:14000]*. — 1981. — 1 plano ; 76x55 cm. Consultado en: DFG, Medio Ambiente. — San Sebastián.

15

Plan de aprovechamiento de los recursos turísticos de los municipios no costeros de Guipúzcoa : comarca «Tolosa»: recursos y oferta turística, situación actual / Secretaría de Estado de Turismo ; Ocinco-Eginai. — *Escala aproximada [1:14000]*. — 1981. — 1 plano ; 76x55 cm.

Consultado en: DFG, Medio Ambiente. — San Sebastián.

16

Plan integral de abastecimiento y saneamiento Territorio Histórico de Guipúzcoa : esquema básico abastecimiento Tolosaldea / Diputación Foral de Guipúzcoa ; Sener. — *Escala 1:10000*. — 1985. — 1 plano en 2 hojas ; 60x85 cm. Consultado en: DFG, Medio Ambiente. — San Sebastián.

17

Normas subsidiarias de planeamiento -tipo B- del municipio de Hiruerrieta : infraestructuras : red abastecimiento de agua / Ayto. de Hiruerrieta ; arquitectos: M. Mtz. Iturralde, J. de Assas. — *Escala 1:5000*. — [S. a.]. — 1 plano ; 91x103 cm.

Consultado en: DFG, Urbanismo. — San Sebastián.

18

Normas subsidiarias de planeamiento -tipo B- del municipio de Hiruerrieta : infraestructuras : redes eléctricas y gaseoducto / Ayto. de Hiruerrieta ; arquitectos: M. Mtz. Iturralde, J. de Assas. — *Escala 1:5000*. — [S. a.]. — 1 plano ; 91x103 cm.

Consultado en: DFG, Urbanismo. — San Sebastián.

19

Normas subsidiarias de planeamiento -tipo B- del municipio de Hiruerrieta : infraestructuras : red de comunicaciones / Ayto. de Hiruerrieta ; arquitectos: M. Mtz. Iturralde, J. de Assas. — *Escala 1:5000*. — [S. a.]. — 1 plano ; 91x103 cm. Consultado en: DFG, Urbanismo. — San Sebastián.

20

Normas subsidiarias de planeamiento -tipo B- del municipio de Hiruerrieta : estructura urbanística municipal / Ayto. de Hiruerrieta ; arquitectos: M. Mtz. Iturralde, J. de Assas. — *Escala 1:5000*. — [S. a.]. — 1 plano ; 91x103 cm. Consultado en: DFG, Urbanismo. — San Sebastián.

21

Estudio urbanístico y recogida de información urbanística básica de 36 municipios de la provincia de Guipúzcoa : definición de criterios para su ordenación urbana : estudio urbanístico de Iruerrieta : información urbanística / [Ministerio de la Vivienda, Dirección General de Urbanismo] ; Estudio Medem. — *Escala 1:5000*. — 1977. — 1 plano ; 89x110 cm.

Consultado en: DFG, Urbanismo. — San Sebastián.

22

Planos de información de las redes municipales de servicios de agua, saneamiento y alumbrado público de Hiruerrieta : complemento de la red de agua (Baliarrain, Ikaztegieta y Orendain) / Ayto. de Hiruerrieta ; arquitecto: J. de Assas... [et al.]. — *Escala 1:5000*. — 1982. — 1 plano ; 90x106 cm.

Consultado en: DFG, Medio Ambiente. — San Sebastián.

23

[Estudio de abastecimiento de agua al municipio de] Iruerrieta : estado actual / Kemen ; [Diputación Foral de Guipúzcoa... et al.]. — *Escala 1:5000*. — 1987. — 1 plano ; 76x79 cm.

Consultado en: DFG, Medio Ambiente. — San Sebastián.

24

[Estudio de abastecimiento de agua al municipio de] Iruerrieta : alternativas / Kemen ; [Diputación Foral de Guipúzcoa... et al.]. — *Escala 1:5000*. — 1987. — 1 plano ; 76x80 cm.

Consultado en: DFG, Medio Ambiente. — San Sebastián.

25

[Plan de electrificación rural] : líneas aéreas baja tensión : sector Auzkoa Iruerrieta / IBERDUERO. — *Escala 1:2000*. — [1982]. — 1 plano ; 60x85 cm. Consultado en: DFG, Medio Ambiente. — San Sebastián.

26

Plan integral de abastecimiento y saneamiento Territorio Histórico de Guipúzcoa : conducciones de abastecimiento de Tolosaldea tramo depuradora Ikaztegieta-Zizurkil : planta y perfil longitudinal / Diputación Foral de Guipúzcoa ; Sener. — *Escala 1:2000*. — 1985. — 1 plano en 15 hojas ; 60x85 cm. — Incluye: perfil longitudinal escalas horizontal 1:2000 y vertical 1:400. Consultado en: DFG, Medio Ambiente. — San Sebastián.

27

Normas subsidiarias de planeamiento -tipo B- del municipio de Hiruerrieta : Ikaztegieta: estructura urbana, edificación, parcelario / Ayto. de Hiruerrieta ; arquitectos: M. Mtz. Iturralde, J. de Assas. — *Escala 1:1000*. — [S. a.]. — 1 plano en 3 hojas ; 83x139 cm. Consultado en: DFG, Urbanismo. — San Sebastián.

28

Normas subsidiarias de planeamiento -tipo B- del municipio de Hiruerrieta : servicios Ikaztegieta : red de distribución de agua : red de saneamiento : red de alumbrado público / Ayto. de Hiruerrieta ; arquitectos: M. .tz. Iturralde, J. de Assas. — *Escala 1:1000*. — [S. a.]. — 1 plano en 3 hojas ; 83x139 cm. Consultado en: DFG, Urbanismo. — San Sebastián.

29

[Estado actual de las redes de saneamiento de la cuenca del río Oria : Ba-

liarrain, Orendain, Ikaztegieta] / Peticionario: Ministerio de la Vivienda ; Neurri. — *Escala 1:1000*. — 1977. — 3 planos ; 56x83 cm. Consultado en: DFG, Medio Ambiente. — San Sebastián.

30

Planos de información de las redes municipales de servicios de agua, saneamiento y alumbrado público de Hiruerrieta : red de saneamiento (Ikaztegieta) / Ayto. de Hiruerrieta ; arquitecto: J. de Assas... [et al.]. — *Escala 1:1000*. — 1982. — 1 plano ; 82x147 cm. Consultado en: DFG, Medio Ambiente. — San Sebastián.

31

Planos de información de las redes municipales de servicios de agua, saneamiento y alumbrado público de Hiruerrieta : red de alumbrado público (Ikaztegieta) / Ayto. de Hiruerrieta ; arquitecto: J. de Assas... [et al.]. — *Escala 1:1000*. — 1982. — 1 plano ; 82x148 cm. Consultado en: DFG, Medio Ambiente. — San Sebastián.

32

Planos de información de las redes municipales de servicios de agua, saneamiento y alumbrado público de Hiruerrieta : red de agua (Ikaztegieta) / Ayto. de Hiruerrieta ; arquitecto: J. de Assas... [et al.]. — *Escala 1:1000*. — 1982. — 1 plano ; 82x148 cm. Consultado en: DFG, Medio Ambiente. — San Sebastián.

906 ORENDAIN

CARTOGRAFIA DE BASE, MATEMATICA, GEODESICA

1

Normas subsidiarias de planeamiento -tipo B- del municipio de Hiruerrieta : topográfico y toponímico / Ayto. de Hiruerrieta ; arquitectos: M. Mtz. Iturralde,

J. de Assas. — *Escala 1:5000*. — [S. a.].
— 1 plano ; 91x103 cm.
Consultado en: DFG, Urbanismo. — San Sebastián.

2

Plano general [catastral] : Iruerrieta / Ministerio de Hacienda, Servicio de Valoración Urbana ; arquitecto: José M. de Yturriaga Dou. — *Escala 1:5000*. — 1975. — 1 plano en 4 hojas ; 64x88 cm. — Planimétrico.
Consultado en: DFG, Hacienda Foral. — San Sebastián.

3

[Catastro de riqueza rústica : Iruerrieta / Diputación Foral de Guipúzcoa ; Neurri]. — *Escala aproximada [1:7000]*. — [1984-]. — 6 fotografías aéreas : col. ; 33x31 cm + fichas técnicas por parcela. — Vuelo de base: 1983. — Datos catastrales de 1954. — Fichas técnicas actualizadas. — Reducción de la fotografía aérea a escala 1:3000.
Consultado en: DFG, Hacienda Foral. — San Sebastián.

4

[Casco urbano de] Iruerrieta / Diputación Foral de Guipúzcoa, Cartografía. — *Escala 1:5000* — [1985] — 1 plano ; 60x84 cm. — Vuelo de base 1983. — Coordenadas UTM. — Derivado del plano a escala 1:5000 de la provincia.
Consultado en: DFG, Información Territorial.

5

[Catastro de riqueza rústica : Iruerrieta / Diputación Foral de Guipúzcoa ; Neurri]. — *Escala aproximada [1:3000]*. — [1984-]. — 6 fotografías aéreas : col. ; 71x71 cm + fichas técnicas por parcela. — Vuelo de base: 1983. — Datos catastrales de 1954. — Fichas técnicas actualizadas.
Consultado en: DFG, Hacienda Foral. — San Sebastián.

6

Plano parcelario [catastral] : Iruerrieta / Ministerio de Hacienda, Servicio de Valoración Urbana ; arquitecto: José M. de Yturriaga Dou. — *Escala 1:1000*. — 1975.

— 1 plano en 5 hojas ; 64x88 cm + fichas técnicas. — Planimétrico.
Consultado en: DFG, Hacienda Foral. — San Sebastián.

CARTOGRAFIA FISIOGRAFICA

7

Plan integral de abastecimiento y saneamiento Territorio Histórico de Guipúzcoa : embalse de Ibiur : cuenca de aportación / Diputación Foral de Guipúzcoa ; Sener. — *Escala 1:10000*. — 1985. — 1 plano ; 60x85 cm.
Consultado en: DFG, Medio Ambiente. — San Sebastián.

8

[Estudio de abastecimiento de agua al municipio de] Iruerrieta : cuencas captadas y cuencas alternativas / Kemen ; [Diputación Foral de Guipúzcoa... et al.]. — *Escala 1:10000*. — 1987. — 1 plano ; 67x66 cm.
Consultado en: DFG, Medio Ambiente. — San Sebastián.

9

Normas subsidiarias de planeamiento -tipo B- del municipio de Hiruerrieta : pendientes del terreno / Ayto. de Hiruerrieta ; arquitectos: M. Mtz. Iturralde, J. de Assas. — *Escala 1:5000*. — [S. a.]. — 1 plano ; 91x103 cm.
Consultado en: DFG, Urbanismo. — San Sebastián.

10

Plan especial [de] desdoblamiento CN-1 Beasain-Tolosa : tramo Aramaicazteguieta : planta geológica general / Departamento de Política Territorial y Obras Públicas ; Dirección de Carreteras ; Euroestudios. — *Escala 1:5000*. — [1982]. — 1 plano en 4 hojas : col. ; 30x39 cm.
Consultado en: DFG, Urbanismo. — San Sebastián.

11

Plan integral de abastecimiento y saneamiento Territorio Histórico de Guipúzcoa : presa Ibiur] : mapa geológico general / [Diputación Foral de Guipúzcoa ; Sener] ; Geotheknika. — Escala 1:5000. — [1985]. — 1 plano : col. ; 31x79 cm.

Consultado en: DFG, Medio Ambiente. — San Sebastián.

12

Plan general de abastecimiento y saneamiento Territorio Histórico de Guipúzcoa : plano geológico de la cerrada : situación de los trabajos de campo / Diputación Foral de Guipúzcoa ; Sener ; Geotheknika... [et al.]. — Escala 1:500. — 1985. — 1 plano : col. ; 60x85 cm.

Consultado en: DFG, Medio Ambiente. — San Sebastián.

CARTOGRAFIA SOCIO-ECONOMICA

13

Plan de aprovechamiento de los recursos turísticos de los municipios no costeros de Guipúzcoa : comarca «Tolosa»: plan de aprovechamiento, necesidades / Secretaría de Estado de Turismo ; Ocínco-Eginai. — Escala aproximada [1:14000]. — 1981. — 1 plano ; 76x55 cm. Consultado en: DFG, Medio Ambiente. — San Sebastián.

14

Plan de aprovechamiento de los recursos turísticos de los municipios no costeros de Guipúzcoa : comarca «Tolosa»: recursos y oferta turística, situación actual / Secretaría de Estado de Turismo ; Ocínco-Eginai. — Escala aproximada [1:14000]. — 1981. — 1 plano ; 76x55 cm.

Consultado en: DFG, Medio Ambiente. — San Sebastián.

15

Plan integral de abastecimiento y saneamiento Territorio Histórico de Guipúzcoa : esquema básico abastecimiento Tolosaldea / Diputación Foral de Guipúzcoa ; Sener. — Escala 1:10000. — 1985. — 1 plano en 2 hojas ; 60x85 cm.

16

Normas subsidiarias de planeamiento -tipo B- del municipio de Hiruerrieta : infraestructuras : red abastecimiento de agua / Ayto. de Hiruerrieta ; arquitectos: M. Mtz. Iturralde, J. de Assas. — Escala 1:5000. — [S. a.]. — 1 plano ; 91x103 cm.

Consultado en: DFG, Urbanismo. — San Sebastián.

17

Normas subsidiarias de planeamiento -tipo B- del municipio de Hiruerrieta : infraestructuras : redes eléctricas y gaseoducto / Ayto. de Hiruerrieta ; arquitectos: M. Mtz. Iturralde, J. de Assas. — Escala 1:5000. — [S. a.]. — 1 plano ; 91x103 cm.

Consultado en: DFG, Urbanismo. — San Sebastián.

18

Normas subsidiarias de planeamiento -tipo B- del municipio de Hiruerrieta : infraestructuras : red de comunicaciones / Ayto. de Hiruerrieta ; arquitectos: M. Mtz. Iturralde, J. de Assas. — Escala 1:5000. — [S. a.]. — 1 plano ; 91x103 cm. Consultado en: DFG, Urbanismo. — San Sebastián.

19

Normas subsidiarias de planeamiento -tipo B- del municipio de Hiruerrieta : estructura urbanística municipal / Ayto. de Hiruerrieta ; arquitectos: M. Mtz. Iturralde, J. de Assas. — Escala 1:5000. — [S. a.]. — 1 plano ; 91x103 cm. Consultado en: DFG, Urbanismo. — San Sebastián.

20

Estudio urbanístico y recogida de información urbanística básica de 36 municipios de la provincia de Guipúzcoa : definición de criterios para su or-

denación urbana : estudio urbanístico de Iruerrieta : información urbanística / [Ministerio de la Vivienda, Dirección General de Urbanismo] ; Estudio Medem. — *Escala 1:5000*. — 1977. — 1 plano ; 89x110 cm.
Consultado en: DFG, Urbanismo. — San Sebastián.

21
Planos de información de las redes municipales de servicios de agua, saneamiento y alumbrado público de Hiruerrieta : complemento de la red de agua (Baliarrain, Ikaztegieta y Orendain) / Ayto. de Hiruerrieta ; arquitecto: J. de Assas... [et al.]. — *Escala 1:5000*. — 1982. — 1 plano ; 90x106 cm.
Consultado en: DFG, Medio Ambiente. — San Sebastián.

22
[Estudio de abastecimiento de agua al municipio de] Iruerrieta : estado actual / Kemen ; [Diputación Foral de Guipúzcoa... et al.]. — *Escala 1:5000*. — 1987. — 1 plano ; 76x79 cm.
Consultado en: DFG, Medio Ambiente. — San Sebastián.

23
[Plan de electrificación rural] : líneas aéreas baja tensión : sector Auzkoa Iruerrieta / IBERDUERO. — *Escala 1:2000*. — [1982]. — 1 plano ; 60x85 cm.
Consultado en: DFG, Medio Ambiente. — San Sebastián.

24
Normas subsidiarias de planeamiento -tipo B- del municipio de Hiruerrieta : Orendain : estructura urbana, edificación, parcelario / Ayto. de Hiruerrieta ; arquitectos: M. Iturralde, J. de Assas. — *Escala 1:1000*. — [S. a.]. — 1 plano en 3 hojas ; 55x82 cm.

Consultado en: DFG, Urbanismo. — San Sebastián.

25
Normas subsidiarias de planeamiento -tipo B- del municipio de Hiruerrieta : servicios Orendain : red distribución de agua : redes de saneamiento y alumbrado público / Ayto. de Hiruerrieta ; arquitectos: M. Iturralde, J. de Assas. — *Escala 1:1000*. — [S. a.]. — 1 plano en 3 hojas ; 55x82 cm.
Consultado en: DFG, Urbanismo. — San Sebastián.

26
[Estado actual de las redes de saneamiento de la cuenca del río Oria : Baliarrain, Orendain, Ikaztegieta] / Petitioner: Ministerio de la Vivienda ; Neurri. — *Escala 1:1000*. — 1977. — 3 planos ; 56x83 cm.
Consultado en: DFG, Medio Ambiente. — San Sebastián.

27
Planos de información de las redes municipales de servicios de agua, saneamiento y alumbrado público de Hiruerrieta : red de saneamiento y alumbrado público (Orendain) / Ayto. de Hiruerrieta ; arquitecto: J. de Assas... [et al.]. — *Escala 1:1000*. — 1982. — 1 plano ; 60x85 cm.
Consultado en: DFG, Medio Ambiente. — San Sebastián.

28
Planos de información de las redes municipales de servicios de agua, saneamiento y alumbrado público de Hiruerrieta : red de agua (Orendain) / Ayto. de Hiruerrieta ; arquitecto: J. de Assas... [et al.]. — *Escala 1:1000*. — 1982. — 1 plano ; 60x85 cm.
Consultado en: DFG, Medio Ambiente. — San Sebastián.

991 ENIRIO-ARALAR

CARTOGRAFIA DE BASE, MATEMATICA, GEODESICA

1

[**Mancunidad**] **Enirio-Aralar** / Diputación Foral de Guipúzcoa ; [Ayuntamiento de Zaldibia]. — *Escala 1:10000*. — [1970]. — 1 plano en 2 hojas : col. ; 56x138 cm. Consultado en: Ayuntamiento de Zaldibia. — Zaldibia.

2

Estudio de ordenación de Enirio-Aralar : general / Gipuzkoako Diputazio Forala ; Aranzadi Zientzi Elkarte. — *Escala 1:10000*. — 1982. — 1 plano ; 87x115 cm. — Incluye: mapa de situación respecto a municipios próximos. Consultado en: DFG, Montes. — San Sebastián.

3

[**Catastro de riqueza rústica : Enirio-Aralar** / Diputación Foral de Guipúzcoa ; Neurri]. — *Escala aproximada [1:7000]*. — [1984.]. — 8 fotografías aéreas : col. ; 33x31 cm + fichas técnicas por parcela. — Vuelo base 1983. — Datos catastrales de 1954. — Fichas técnicas actualizadas. — Reducción de fotografía aérea a escala 1:3000. Consultado en: DFG, Hacienda Foral. — San Sebastián.

4

[**Catastro de riqueza rústica : Enirio-Aralar** / Diputación Foral de Guipúzcoa ; Neurri]. — *Escala aproximada [1:3000]*. — [1984.]. — 8 fotografías aéreas : col. ; 71x71 cm + fichas técnicas por parcela. — Vuelo base 1983. — Datos catastrales de 1954. — Fichas técnicas actualizadas. Consultado en: DFG, Hacienda Foral. — San Sebastián.

CARTOGRAFIA FISIOGRAFICA

5

Corrección de impactos ambientales del embalse [de Laredo] : distribución de la vegetación del vaso / Diputación Foral de Guipúzcoa ; Hibaia-Sogreah. — [*Escala no determinada*]. — 1984. — 1 plano ; 30x42 cm. Consultado en: DFG, Medio Ambiente. — San Sebastián.

6

Estudio de ordenación de Enirio-Aralar : geología / Gipuzkoako Diputazio Forala ; Aranzadi Zientzi Elkarte. — *Escala 1:25000*. — 1982. — 1 mapa ; 35x46 cm. — Incluye: mapa de situación respecto a municipios próximos. — Tomado de Duvernois, CH., Floquet, M. y Humbel, B. (1972) y Floquet, M. y Rat, P.(1975). Consultado en: DFG, Montes. — San Sebastián.

7

Estudio de evaluación de los recursos hidráulicos subterráneos del Territorio Histórico de Guipúzcoa : mapa hidrogeológico : área Sierra de Aralar / Diputación Foral de Guipúzcoa ; MOPU, Dirección General de Obras Hidráulicas... [et al.]. — *Escala 1:25000*. — 1984. — 1 mapa ; 94x106 cm. — Incluye: esquema de funcionamiento hidráulico ; esquema de distribución de áreas hidrogeológicas ; cortes geológicos. Consultado en: DFG, Medio Ambiente. — San Sebastián.

8

Estudio de ordenación de Enirio-Aralar : pendientes / Gipuzkoako Diputazio Forala ; Aranzadi Zientzi Elkarte... [et al.]. — *Escala 1:10000*. — 1982. — 1 plano ; 87x115 cm. — Incluye: mapa de situación respecto a municipios próximos. Consultado en: DFG, Montes. — San Sebastián.

9

Estudio de ordenación de Enirio-Aralar : visibilidad / Gipuzkoako Diputazio Forala ; Aranzadi Zientzi Elkartea. — *Escala 1:10000*. — 1982. — 1 plano ; 87x115 cm. — Incluye: mapa de situación respecto a municipios próximos. Consultado en: DFG, Montes. — San Sebastián.

10

Estudio de ordenación de Enirio-Aralar : escorrentía superficial y situación de puntos de agua / Gipuzkoako Diputazio Forala ; Aranzadi Zientzi Elkartea. — *Escala 1:10000*. — 1982. — 1 plano : col ; 87x115 cm. — Incluye: mapa de situación respecto a municipios próximos. Consultado en: DFG, Montes. — San Sebastián.

11

Estudio de ordenación de Enirio-Aralar : límite de cuencas / Gipuzkoako Diputazio Forala ; Aranzadi Zientzi Elkartea. — *Escala 1:10000*. — 1982. — 1 plano ; 87x115 cm. — Incluye: mapa de situación respecto a municipios próximos. Consultado en: DFG, Montes. — San Sebastián.

12

Estudio de ordenación de Enirio-Aralar : edafología / Gipuzkoako Diputazio Forala ; Aranzadi Zientzi Elkartea. — *Escala 1:10000*. — 1982. — 1 plano ; 87x115 cm. — Incluye: mapa de situación respecto a municipios próximos. Consultado en: DFG, Montes. — San Sebastián.

13

Estudio de ordenación de Enirio-Aralar : distribución de la superficie / Gipuzkoako Diputazio Forala ; Aranzadi Zientzi Elkartea. — *Escala 1:10000*. — 1982. — 1 plano ; 87x115 cm. — Incluye: mapa de situación respecto a municipios próximos. Consultado en: DFG, Montes. — San Sebastián.

14

Estudio de ordenación de Enirio-Aralar : geomorfología / Gipuzkoako Diputazio

Forala ; Aranzadi Zientzi Elkartea. — *Escala 1:10000*. — 1982. — 1 plano ; 87x115 cm. — Incluye: mapa de situación respecto a municipios próximos. Consultado en: DFG, Montes. — San Sebastián.

15

Estudio de ordenación de Enirio-Aralar : el hayedo hace 160 años / Gipuzkoako Diputazio Forala ; Aranzadi Zientzi Elkartea. — *Escala 1:10000*. — 1982. — 1 plano ; 87x115 cm. — Incluye: mapa de situación respecto a municipios próximos. Consultado en: DFG, Montes. — San Sebastián.

16

Plan integral de abastecimiento y saneamiento Territorio Histórico de Guipúzcoa : cuenca de aportación de la regata de Urtxubi al embalse de Ibiur. / Diputación Foral de Guipúzcoa ; Sener. — *Escala 1:10000*. — 1985. — 1 plano ; 60x85 cm. Consultado en: DFG, Medio Ambiente. — San Sebastián.

17

Enirio-Aralar [Estudio de ordenación] : zona arbolada / [Diputación Foral de Guipúzcoa]. — *Escala 1:5000*. — [S. a.]. — 1 plano : col. ; 101x209 cm. Consultado en: DFG, Montes. — San Sebastián.

18

[Reconocimiento hidrogeológico de las cuencas de Maizegi, Iruerreketa y Baiarrate] : Enirio-Aralar. / Sociedad de Ciencias Naturales Aranzadi. — *Escala 1:5000*. — [1983]. — 2 planos ; 56x76 cm. Consultado en: DFG, Medio Ambiente. — San Sebastián.

19

Corrección de impactos ambientales del embalse de Laredo : distribución de la vegetación actual / Diputación Foral de Guipúzcoa ; Hibaia... [et al.]. — *Escala 1:5000*. — 1984. — 1 plano ; 62x138 cm. Consultado en: DFG, Medio Ambiente (497/84). — San Sebastián.

20

Corrección de impactos ambientales del embalse de Laredo : distribución de la vegetación actual / Diputación Foral de Guipúzcoa ; Hibaia-Sogreah. — *Escala 1:5000*. — 1984. — 1 plano ; 62x139 cm.

Consultado en: DFG, Medio Ambiente. — San Sebastián.

CARTOGRAFIA SOCIO-ECONOMICA

21

Macizo de Aralar / Javier Malo Iciar. — Reformado 1975. — *Escala 1:50000*. — [S. l. : s. n.], D. l. 1975 (Bilbao : Chaveli). — 1 plano : col. ; 45x55 cm. — uso montañero, con indicación de cordales, cimas, etc. Consultado en: INGEBA, Biblioteca. — San Sebastián.

22

[Terreno cinegrético de régimen especial: refugios de caza] : Enirio-Aralar, refugio de caza / [Diputación Foral de Guipúzcoa]. — *Escala 1:25000*. — [S. a.]. — 1 mapa en 2 hojas : col. ; 81x58 cm. Consultado en: DFG, Montes. — San Sebastián.

23

Estudio de ordenación de Enirio-Aralar : cuarteles de ordenación / Gipuzkoako Diputazio Forala ; Aranzadi Zientzi Elkartea. — *Escala 1:25000*. — 1982. — 1 mapa ; 35x46 cm. — Incluye: mapa de situación respecto a municipios próximos. Consultado en: DFG, Montes. — San Sebastián.

24

Estudio de ordenación de Enirio-Aralar : zonas preferentes de pasto del ganado equino y vacuno / Gipuzkoako Diputazio Forala ; Aranzadi Zientzi Elkartea. — *Escala 1:20000*. — 1982. — 1 plano ; 44x58 cm. — Incluye: mapa de situación respecto a municipios próximos. Consultado en: DFG, Montes. — San Sebastián.

25

Estudio de ordenación de Enirio-Aralar : majadas actualmente ocupadas : número de pastores en cada majada / Gipuzkoako Diputazio Forala ; Aranzadi Zientzi Elkartea. — *Escala 1:20000*. — 1982. — 1 plano ; 44x58 cm. — Incluye: mapa de situación respecto a municipios próximos. Consultado en: DFG, Montes. — San Sebastián.

26

Estudio de ordenación de Enirio-Aralar : seles / Gipuzkoako Diputazio Forala ; Aranzadi Zientzi Elkartea. — *Escala 1:20000*. — 1982. — 1 plano ; 44x58 cm. — Incluye: mapa de situación respecto a municipios próximos. Consultado en: DFG, Montes. — San Sebastián.

27

Estudio de ordenación de Enirio-Aralar : andada de las ovejas / Gipuzkoako Diputazio Forala ; Aranzadi Zientzi Elkartea. — *Escala 1:20000*. — 1982. — 1 plano ; 44x58 cm. — Incluye: mapa de situación respecto a municipios próximos. Consultado en: DFG, Montes. — San Sebastián.

28

Estudio de ordenación de Enirio-Aralar : majadas ocupadas actualmente en las zonas Norte llamada «Laiotza u Ospela» y en la zona Sur llamada «Eutera» / Gipuzkoako Diputazio Forala ; Aranzadi Zientzi Elkartea. — *Escala 1:20000*. — 1982. — 1 plano ; 44x58 cm. — Incluye: mapa de situación respecto a municipios próximos. Consultado en: DFG, Montes. — San Sebastián.

29

Amojonamiento del monte Enirio Aralar número 82 de U.P., uniones de Villafranca y Amézqueta / [Diputación Foral de Guipúzcoa]. — *Escala 1:10000*. — 1965. — 1 plano ; 108x103 cm. Consultado en: DFG, Montes. — San Sebastián.

30

Estudio de ordenación de Enirio-Aralar : yacimientos arqueológicos / Gipuzkoako Diputazio Forala ; Aranzadi Zientzi Elkarte. — *Escala 1:10000*. — 1982. — 1 plano ; 87x115 cm. — Incluye: mapa de situación respecto a municipios próximos. Consultado en: DFG, Montes. — San Sebastián.

31

Estudio de ordenación de Enirio-Aralar : aprovechamiento según pastos / Gipuzkoako Diputazio Forala ; Aranzadi Zientzi Elkarte. — *Escala 1:10000*. — 1982. — 1 plano ; 87x115 cm. — Incluye: mapa de situación respecto a municipios próximos. Consultado en: DFG, Montes. — San Sebastián.

32

Estudio de ordenación de Enirio-Aralar : asignación de usos, base de partida en la ordenación / Gipuzkoako Diputazio Forala ; Enirio-Aralarko Mankomunitatea ; Aranzadi Zientzi Elkarte. — *Escala 1:10000*. — 1982. — 1 plano ; 87x115 cm. — Incluye: mapa de situación respecto a municipios próximos. Consultado en: DFG, Montes. — San Sebastián.

33

Estudio de ordenación de Enirio-Aralar : red viaria / Gipuzkoako Diputazio Forala ; Aranzadi Zientzi Elkarte. — *Escala 1:10000*. — 1982. — 1 plano ; 88x115 cm. — Incluye: mapa de situación respecto a municipios próximos. Consultado en: DFG, Montes. — San Sebastián.

34

Estudio y comparación de alternativas para abastecimiento y otros usos de agua en la comarca del Goiherri : embalse de Gaztelu-Berri. / Diputación Foral de Guipúzcoa ; ingeniero: José María Elósegui. — *Escala 1:5000*. — 1982. — 1 plano ; 60x84 cm. Consultado en: DFG, Medio Ambiente. — San Sebastián.

35

Estudio de ordenación de Enirio-Aralar : plano de inventariación / [Diputación Foral de Guipúzcoa ; Sociedad de Ciencias Aranzadi]. — *Escala 1:5000*. — [1982]. — 1 plano ; 61x196 cm. Consultado en: DFG, Montes. — San Sebastián.

36

Corrección de impactos ambientales del embalse de Laredo : instalaciones del proyecto y repoblaciones / Diputación Foral de Guipúzcoa ; Hibaia. — *Escala 1:5000*. — 1984. — 1 plano ; 62x149 cm. Consultado en: DFG, Medio Ambiente. — San Sebastián.

37

Corrección de impactos ambientales del embalse de Laredo : instalaciones del embalse / Diputación Foral de Guipúzcoa ; Hibaia-Sogreah. — *Escala 1:1000*. — 1984. — 1 plano ; 78x154 cm. Consultado en: DFG, Medio Ambiente. — San Sebastián.

CARTOGRAFIA ECOLOGICA

38

Corrección de impactos ambientales del embalse de Laredo : reconstrucción del anillo vegetal / Diputación Foral de Guipúzcoa ; Hibaia-Sogreah. — [*Escala no determinada*]. — 1984. — 1 plano ; 30x42 cm. Consultado en: DFG, Medio Ambiente. — San Sebastián.

39

Estudio de ordenación de Enirio-Aralar : fauna / Gipuzkoako Diputazio Forala ; Aranzadi Zientzi Elkarte. — *Escala 1:25000*. — 1982. — 1 mapa ; 35x46 cm. — Incluye: mapa de situación respecto a municipios próximos. Consultado en: DFG, Montes. — San Sebastián.

40

Estudio de ordenación de Enirio-Aralar : paisaje / Gipuzkoako Diputazio Forala ; Aranzadi Zientzi Elkartea. — *Escala 1:10000*. — 1982. — 1 plano ; 87x115 cm. — Incluye: mapa de situación respecto a municipios próximos. Consultado en: DFG, Montes. — San Sebastián.

41

Estudio de ordenación de Enirio-Aralar : vulnerabilidad de acuíferos subterráneos / Gipuzkoako Diputazio Forala ; Aranzadi Zientzi Elkartea. — *Escala 1:10000*. —

1982. — 1 plano ; 87x115 cm. — Incluye: mapa de situación respecto a municipios próximos. Consultado en: DFG, Montes. — San Sebastián.

42

Estudio de ordenación de Enirio-Aralar : vulnerabilidad del territorio / Gipuzkoako Diputazio Forala ; Aranzadi Zientzi Elkartea. — *Escala 1:10000*. — 1982. — 1 plano ; 87x115 cm. — Incluye: mapa de situación respecto a municipios próximos. Consultado en: DFG, Montes. — San Sebastián.

992 PARZONERIA GENERAL DE GUIPUZCOA Y ALAVA

CARTOGRAFIA DE BASE, MATEMATICA, GEODESICA

1

Plano fotogramétrico del monte nº 13 «Parzonería» de Guipúzcoa y Alava : [parcelario por especies] / Diputación Foral de Guipúzcoa ; SEFOCONA. — *Escala 1:10000*. — 1985. — 1 plano : col. ; 73x160 cm. — Incluye: año de repoblación, superficie y resumen por especies. Consultado en: DFG, Montes. — San Sebastián.

2

Plano fotogramétrico del monte nº 12 «Parzonería» de Guipúzcoa / Diputación Foral de Guipúzcoa ; SEFOCONA. — *Escala 1:10000*. — 1985. — 1 plano : col. ; 49x126 cm. — Incluye: año de repoblación, superficie y resumen por especies. Consultado en: DFG, Montes. — San Sebastián.

3

Plano fotogramétrico del monte nº 12 «Parzonería» de Guipúzcoa y el monte

nº 13 «Parzonería de Guipúzcoa y Alava» : [parcelario por especies] / Diputación Foral de Guipúzcoa ; SEFOCONA. — *Escala 1:10000*. — 1985. — 1 plano : col. ; 75x171 cm. — Incluye: año de repoblación, superficie y resumen por especies. Consultado en: DFG, Montes. — San Sebastián.

4

[Catastro de riqueza rústica : Parzonería] / Diputación Foral de Guipúzcoa ; Neurri]. — *Escala aproximada [1:7000]*. — [1984 -]. — 14 fotografías aéreas : col. ; 33x31 cm + fichas técnicas por parcela. — Vuelo de base 1983. — Datos catastrales de 1954. — Fichas técnicas actualizadas. — Reducción de fotografía aérea a escala 1:3000. Consultado en: DFG, Hacienda Foral. — San Sebastián.

5

[Parzonería de Guipúzcoa y Alava nº 13 de U.P. : parcelario] / Diputación Foral de Guipúzcoa]. — *Escala 1:5000*. — 1986. — 1 plano en 8 hojas : col. ; 55x75 cm.

Consultado en: DFG, Montes. — San Sebastián.

6

[Catastro de riqueza rústica : Parzonería / Diputación Foral de Guipúzcoa ; Neurrí]. — *Escala aproximada [1:3000]*. — [1984 -]. — 14 fotografías aéreas : col. ; 71x71 cm + fichas técnicas por parcela. — Vuelo de base 1983. — Datos catastrales de 1954. — Fichas técnicas actualizadas. Consultado en: DFG, Hacienda Foral. — San Sebastián.

CARTOGRAFIA SOCIO-ECONOMICA

7

Amojonamiento del monte «Parzonería de Guipúzcoa y Alava» n° 13 de U.P. Ayuntamiento de Segura y otros de Guipúzcoa y Alava. / Ingeniero: José Carlos Tejada ; [Ministerio de Agricultura, Distrito Forestal de Guipúzcoa]. — *Escala 1:10000*. — 1962. — 1 plano ; 79x100 cm. Consultado en: DFG, Hacienda Foral. — San Sebastián.

INDICE*

INVENTARIO CARTOGRAFICO DE GUIPUZCOA

PRESENTACION	1
NOTAS METODOLOGICAS	7
DENOMINACION OFICIAL, EN ESPAÑOL Y EN VASCO DE LOS MUNICIPIOS PERTENECIENTES A LA PROVINCIA DE GUIPUZCOA	21
ENTIDADES DE POBLACION DE GUIPUZCOA Y MUNICIPIO A QUE PERTENECEN	25
MUNICIPIOS Y COMARCAS DE GUIPUZCOA	31
GLOSARIO DE TERMINOS	33
ABREVIATURAS UTILIZADAS	43
ILUSTRACIONES	45
00.000 COMUNIDAD AUTONOMA DEL PAIS VASCO	65
20.000 GUIPUZCOA	99
1 ABALTZISKETA	123
2 ADUNA	125
3 AIZARNAZABAL	130
4 ALBIZTUR	134
5 ALEGIA	136
6 ALKIZA	139
7 ALTZO	141
8 AMEZKETA	144
9 ANDOAIN	146
10 ANOETA	153
11 ANTZUOLA	158
12 ARAMA	162
13 ARETXABALETA	166
14 ASTEASU	174
903 ASTIGARRAGA	592
15 ATAUN	180

* Municipios ordenados por orden alfabético de su denominación oficial.

16	AYA	184
17	AZKOITIA	189
18	AZPEITIA	195
904	BALIARRAIN	597
19	BEASAIN	201
20	BEIZAMA	209
21	BELAUNZA	211
22	BERASTEGI	213
74	BERGARA	525
23	BERROBI	216
24	BIDEGOYAN	218
29	DEBA	240
69	DONOSTIA-S.SEBASTIAN	483
30	EIBAR	247
31	ELDUAYEN	258
33	ELGETA	265
32	ELGOIBAR	260
34	ESKORIATZA	271
35	EZKIO-ITSASO	278
38	GABIRIA	299
37	GAINZA	296
39	GETARIA	301
40	HERNANI	306
41	HERNIALDE	318
36	HONDARRIBIA	282
42	IBARRA	321
43	IDIAZABAL	326
905	IKAZTEGIETA	602
45	IRUN	336
46	IRURA	346
47	ITSASONDO	351
48	LARRAUL	358
902	LASARTE-ORIA	586
49	LAZKAO	361
50	LEABURU-GAZTELU	365
51	LEGAZPIA	368
52	LEGORRETA	379
68	LEINTZ GAZTAGA	482
53	LEZO	386
54	LIZARTZA	396
901	MENDARO	580
55	MONDRAGON o ARRASATE	400
57	MUTILOA	410
56	MUTRIKU	405
58	OLABERRIA	413

76	ORDIZIA	535
60	OREJA	432
906	ORENDAIN	604
61	ORIO	434
62	ORMAIZTEGI	440
63	OYARZUN	444
59	OÑATI	417
64	PASAIA	454
65	PLACENCIA	464
66	REGIL	467
67	RENTERIA	469
70	SEGURA	495
71	TOLOSA	499
72	URNIETA	511
77	URRETXU	546
73	USURBIL	518
75	VILLABONA	530
78	ZALDIVIA	554
79	ZARAUTZ	561
25	ZEGAMA	221
26	ZERAIN	225
27	ZESTOA	228
28	ZIZURKIL	234
81	ZUMAIA	576
80	ZUMARRAGA	571

ISBN: 84-7173-13



Publicado por el Instituto Geográfico Vasco "Andrés de Urdaneta"



Investigación patrocinada por la Excm. Diputación Foral de Guipúzcoa



Publicación subvencionada por la Consejería de Urbanismo, Vivienda y Medio Ambiente
del Gobierno Vasco