



EUSKAL GEOGRAFI ELKARGOA
INSTITUTO GEOGRÁFICO VASCO

INGEBA



INGEBA

MEMORIA
1977-2014

INSTITUTO GEOGRÁFICO VASCO
EUSKAL GEOGRAFI ELKARGOA
(INGEBA)

MEMORIA



1977-2014

INDICE

	Página
1 INTRODUCCIÓN	3
2 INVESTIGACIÓN	6
3 ORGANIZACIÓN DE CONGRESOS	12
4 CURSOS Y SEMINARIOS	19
5 ACTIVIDADES DIVULGATIVAS	30
6 PARTICIPACIÓN EN INSTITUCIONES	36
7 PUBLICACIONES. OBRAS PUBLICADAS DIRECTAMENTE POR INGEBA	39
8 PUBLICACIONES. OBRAS PUBLICADAS POR OTRAS INSITUCIONES	61
9 PUBLICACIONES SERIADAS	78
10 PROGRAMAS DE LARGA DURACIÓN	83
10.1 BIBLIOTECA	84
10.2 GAZTE GEOGRAFIA PROIEKTUA	90
10.3 SITE WEB WWW.INGEBA.ORG	97
11 AUDIOVISUAL	121
12 REDES SOCIALES	123
13 DISTINCIONES CONCEDIDAS	126
14 ESTATUTOS DE LA ASOCIACIÓN	132



1 INTRODUCCIÓN



Programa del acto de presentación.

FUNDACIÓN

El Instituto Geográfico Vasco "Andrés de Urdaneta" Euskal Geografi Elkargoa (INGEBA) es una asociación sin ánimo de lucro fundada en el año 1977 por un grupo de personas relacionadas con la Geografía. Sus primeros directivos fueron Javier Gómez Piñeiro, Inigo Agirre y José Luis Orella.

Durante los primeros años fue obra social de la entonces "Caja de Ahorros Municipal de San Sebastián", que cedió un local par constituirse en su primera sede social (calle San Marcial n. 13 4º C).

El primer acto público celebrado por INGEBA fue su presentación a la Sociedad Vasca, que tuvo lugar en la entonces sala de Cultura de la Caja de Ahorros Municipal de San Sebastián.



Presentación den 1977: izda a dcha: Linazasoro, Agirre, Gómez Piñeiro, Urzainki y Orella.

INGEBA – MEMORIA DE ACTIVIDADES

Terminada esta primera fase comenzó su andadura independiente de la citada institución de ahorro, recibiendo del departamento de Cultura de la Excm. Diputación Foral de Gipuzkoa una subvención destinada al mantenimiento de la Biblioteca y otra para la confección de la página web del Instituto. También la Diputación de Gipuzkoa cedió durante once años el siguiente local social de la entidad (Calle Prim 28). Otras instituciones como el Gobierno Vasco, la Caja de Ahorros Gipuzkoa-San Sebastián, más adelante Kutxabank y otros departamentos de la Diputación Foral de Gipuzkoa conceden puntualmente apoyo económico para la realización de diversos programas de investigación y otras actividades.

Durante dos años el Instituto tuvo que abandonar la sede, estableciéndose provisionalmente en el Paseo Duque de Mandas, 42 bajo.

En el año 2008 volvió, por cesión de la Diputación Foral de Gipuzkoa, al local de la calle Prim 28 donde actualmente desarrolla sus actividades.



Primera sede de INGEBA en la calle San Marcial 13



2 INVESTIGACIÓN

1. ACTIVIDAD INVESTIGADORA

La realización de trabajos de investigación y la organización de congresos son las tres actividades vinculadas con la investigación que ha realizado el Instituto. Los trabajos de investigación, dependientes siempre de la existencia de financiación, han sido:



- .Estudios Hidrológico y de corrientes superficiales en el área costera del Golfo de Vizcaya, bajo la dirección de Miguel Ibañez (1978-1981). *Fue uno de los primeros trabajos de investigación de ingeba, constituyendo la parte más espectacular del mismo el sembrado de tarjetas plásticas (como la de la ilustración) en el mar, con objeto de comprobar hasta donde las había llevado la corriente. Las tarjetas eran remitidas por correo a la sede de ingeba.*

- .Geografía electoral de Guipúzcoa, por José Ignacio Ruiz de Olabuenaga, con la colaboración de M^a Jesús Hernando Aguirre y M^a del Carmen Usoz Iraola (1978).
- .Mapa comarcal de Euskal-Herria, por Javier Gómez Piñeiro, Javier Sanz, Mikel Ochoa, Juan Carlos Jimenez de Aberasturi, M.a Dolores Villanueva, Pablo Recerra, Pedro Ruiz de Gauna, Javier Barinaga, M.a Dolores Molina, Esperanza Ecenarro, Patxi Garmendia, Ione del Val y José Manuel Horna (1979). El mapa fue editado por la Caja de Ahorros Municipal de San Sebastián en 1980.
- .Geografía Política de Euskadi, por José Ignacio Ruiz Olabuenaga (1980).
- .La agricultura a tiempo parcial en Guipúzcoa, dirigido por Miren Etxezarreta y coordinado por Asunción Urzainki (1980-1981).
- .Estudio de la polución por metales pesados de la costa de Guipúzcoa, por Miguel Ibañez y M^a Dolores San Millán (1981).
- .Estudio biogeográfico de las distintas especies de lapas de la zona intermareal rocosa de la costa de Guipúzcoa, por M^a Dolores San Millán y Miguel Ibañez (1981).

INGEBA – MEMORIA DE ACTIVIDADES

- .Duración e intensidad de las precipitaciones en Guipúzcoa, por Anton Uriarte (1981).
- .Estudio geomorfológico e hidrológico de la Cuenca del río Deba, por Patxi Tamés (1981).
- .Estudio de la materia orgánica contenida en las pizarras bituminosas de Guipúzcoa, por Carmen Dorronsoro (1981-1985).
- .Estudio etnográfico de las áreas pastoriles de los macizos de Aralar y Aitzgorri, por Luis Pedro Peña Santiago (1981).
- .Estudio de la racionalidad en la provisión de servicios públicos, competencias de los distintos niveles administrativos y ordenación del territorio en Guipúzcoa, por Mikel Fabo (1981).
- .Cartografía y evaluación de los recursos edáficos de la llanura aluvial del río Bidasoa, por Alfonso Barrios (1982).
- .El viento en San Sebastián, por Antón Uriarte (1982).
- .Estudio de la polución mediante indicadores biológicos en los ríos guipuzcoanos, por Miguel Ibañez y M^a Dolores San Millán (1982).
- .Estudio geomorfológico de la cuenca del río Urola e hidrológico de los aluviales cuaternarios del río Urola, por Patxi Tamés.
- .Estudio de la población en la comarca de San Sebastián, por M.a Antonia Gandarillas, Pedro Picavea, Antonio Cañamero y Javier Gómez Pifieiro (1982).
- .El corredor litoral guipuzcoano, por Vicente Javier Sanz (1982).
- .La actividad comercial en la comarca donostiarra, por M.a Antonia Gandarillas, Pedro Picavea, Antonio Cañamero y Javier Gómez Pifieiro (1982).
- .Estudio Geomorfológico del karst de la Sierra de Aralar, por José Miguel Edeso (1982-1983).
- .Algunos aspectos demográficos del País Vasco, por Pedro Picavea (1982). .Análisis demogeográfico de Guipúzcoa, por Pedro Picavea, José Urrutikoetxea, Javier Gómez Piñeiro, Juan Antonio Sáez, M^a Antonia Gandarillas y Arantza Barandiarán (1983).
- .Análisis comarcal de la industria guipuzcoana, por Javier Gómez Piñeiro, Alejandro Fernandez-Dans, Juan Ignacio García Velilla, M.a Antonia Gandarillas y Pedro Picavea.

(1983).


- .Estudio de la contaminación a través de los parámetros biológicos y químicos de los ríos Urumea y Bidasoa, por Miguel Ibañez, Carlos San Vicente y Víctor Valencia (1983).
- .Nubosidad y nieblas en el observatorio de Igueldo de San Sebastián, por Antón Uriarte (1983).
- .Geomorfología del curso bajo del río Oria, por M^a Angeles de Dios e Itxaro Latasa (1983).
- .Estudio de los suelos de la llanura aluvial del río Oria, por Alfonso Barrios (1983 - 1985).
- .El estancamiento demográfico de San Sebastián frente al desarrollo de los principales núcleos urbano-industriales, por Pedro Picavea (1983).
- .Bibliografía Geográfica de Euskal Herria, dirigida por Javier Gómez Piñeiro, con la coordinación general de Pedro Picavea, la coordinación técnica de Juan Antonio Sáez y la colaboración de José Miguel Edeso, Alejandro Fernandez-Dans y José Urrutikoetxea (1983 -1986).
- .Paisaje y contaminación: la contaminación marina en Guipúzcoa, por Javier Gómez Piñeiro, José Miguel Edeso, Miguel Ibañez, Koldo López Borobia, Miriam Menéndez, Juan Antonio Sáez, M^a Dolores San Millán y Mikel Ubillos (1984).
- .El régimen de temperaturas en el observatorio de Igueldo, por Antón Uriarte (1984).
.Exodo y especialización de los caseríos guipuzcoanos, por Alejandro Fernandez Dans (1984).
- .Indices de contaminación en el estuario del río Bidasoa, por Carlos Sola, Karmele Zaballa y Miguel Ibañez.
- .El turismo en San Sebastián, por Pedro Torres y Félix Vazquez (1985). .Insolación potencial en el área de San Sebastián, por Antón Uriarte (1985). .Cartografía de los usos agrarios del suelo en Guipúzcoa, por Miriam Menéndez (1985).
- .Repertorio Cartográfico de Euskal Herria, dirigido por Javier Gómez Piñeiro, Coordinado por Juan Antonio Sáez, con la colaboración de Elena Azkarate, Pedro Picavea y M.a Angeles Rubio (1985), Documento inicial.
- .El esquema cognitivo de Donostia-San Sebastián en la población escolar, dirigido por

Constancio de Castro, con la colaboración de: Pedro Torres, Félix Vázquez, Isabel Tirapu y Blanca López Borobia (1985).

- .Indicadores biológicos de la contaminación en los ríos de Guipúzcoa, por Karmele Zaballa y Miguel Ibáñez (1985).
- .El descenso de la natalidad en el País Vasco: Guipúzcoa 1960 -1983, por Pedro Picavea (1985).
- .El transporte en el País Vasco: Guipúzcoa, por M.a Concepción Fuentes y Lourdes Legaristi. (1985).
- .Análisis de los factores de crecimiento de la población del municipio de San Sebastián. 1900 -1905, por M^a Dolores Pérez Robledo (1986).
- .Inventario de puntos de agua y cartografía de la litología aflorante en el macizo de Ernio (Guipúzcoa), por Imanol Goikoetxea y Cándido García Maiztegi (1986).
- .Representaciones gráficas y cartográficas de la Historia Demográfica de Guipúzcoa 1900 -1986, a través de la evolución observada en sus comarcas, por Pedro Picavea (1986).
- .Geoquímica del cuarzo filoniano de los granitoides de Peñas de Aya (Guipúzcoa), por M^a del Mar Pascual (1986).
- .Rentería: complejo urbano, análisis espacial, por Lourdes Legaristi (1986).
- .Rentería 1930; análisis demográfico, por Karmele Urrutia y Juan Andrés Gutierrez Lazpita (1986).
- .Cultivos bajo plástico: localización, producción, propiedad y comercio, por Belén Espeita y Carmen Segurola (1986).
- .Diccionario de Términos y fenómenos geográficos de Euskal Herria, dirigido por Javier Gómez Piñeiro, Coordinado por Pedro Picavea, con la colaboración de José Miguel Edeso, Antonio Cañamero, Maite Tolosa, Antón Uriarte, etc.
- .Estudio biogeográfico de la ictiofauna intermareal de la costa guipuzcoana, dirigido por Miguel Ibañez (1986)
- Inventario Cartográfico de Guipuzcoa, por Javier Gómez Piñeiro, Juan Antonio Sáez, María Dolores Pérez Robledo, Elena Azkarate y María Angeles Rubio. (1986-1988)

INGEBA – MEMORIA DE ACTIVIDADES

- Inventario Cartográfico de Alava, por Javier Gómez Piñeiro, Juan Antonio Sáez García, Francisco Javier Garmendia y Soledad Aguirre (1987-1989)
- Inventario Cartográfico de Navarra, por Javier Gómez Piñeiro, Juan Antonio Sáez García, Miguel Bañales y Ana Rosa Casimiro. (1990-1992)
- Bibliografía Geográfica de Euskal Herria 1989-1992 / Javier Gómez Piñeiro, Juan Antonio Sáez García (1990-1993)
- Compendio De Legislacion Medioambiental. Se centra en la recopilación de la legislación básica a tener en cuenta en relación con los temas medioambientales. (1992)
- Minicentrales Hidroelectricas y su Incidencia Medioambiental (1992). Se centra en el análisis de los aspectos ambientales más significativos y que es necesario tener en cuenta a la hora de estudiar las afecciones ambientales derivadas de la instalación o ampliación de una minicentral hidroeléctrica (1992).
- Inventario Cartográfico de Bizkaia, por Javier Gómez Piñeiro, Juan Antonio Sáez, Elisa Gómez e Itziar Rubio (1991-1993)
- Inventario Cartográfico del País Vasco Continental, por Javier Gomez Piñeiro, Juan Antonio Sáez García y Josep Carbó (1993-1995)
- Documentos cartográficos Históricos de Guipúzcoa : I Servicio Geográfico del Ejercito (1992-1994) dirigido por Javier Gomez Piñeiro y José Luis Orella; autores, Juan Antonio Saez García, José María Roldán Gual y otros.
- Documentos cartográficos Históricos de Guipúzcoa . II Servicio Histórico Militar. - Por Juan Antonio Saez García y Javier Gómez Piñeiro. (1997-1999).
- Geografía e Historia de Donostia-San Sebastián (1997-1999) Por Javier Gómez Piñeiro y Juan Antonio Sáez García.
- Patrimonio cultural de Gipuzkoa por Juan Antonio Sáez García (2005-2014)



3 ORGANIZACIÓN DE CONGRESOS

2 ORGANIZACIÓN DE CONGRESOS.

El Instituto Geográfico Vasco, consciente de la necesidad del intercambio de experiencias entre geógrafos, se marcó el objetivo de organizar con cierta periodicidad congresos geográficos. Habiéndose celebrado hasta la actualidad:



I Encuentros de Geografía: Euskal Herria - Cataluña (San Sebastián, 27 -30 de Abril de 1982). El Comité de Honor estuvo formado por personalidades de la política y de la cultura de ambas comunidades, y el comité organizador contó con la participación de J. Vilil Valentí, M.a Dolors García Ramón, Enrique Clemente, Javier Gómez Pifteiro, Antonio Caftamero, Pedro Picavea, M^ª Antonia Gandarillas, y Elena Laborde.

Participaron en este primer encuentro: J. Vila Valentí, M.a Dolors García Ramon, Enrique Clemente, Javier Gómez Pifteiro, Javier Martín Vide, Eugenio Ruiz Urrestarazu, Antón Uriarte, María de Bolós, Javier Sanz, Miguel Ibañez, Agustín Hernando, Guillermo Meaza, María Sala, David Serrat, Iñaki Antigüedad, Félix Ugarte, Caries Carreras, Joan Vilagrassa, Tomás Vidal, Pablo Becerra, Pedro Picavea, Antonio Cañamero, Joseba Juaristi, Constancio de Castro y Lluís Cassasas. Las ponencias presentadas fueron publicadas por la Sociedad de Estudios Vascos en sus Cuadernos de Sección. Historia-Geografía, N. 1 (1983).



II Encuentros de Geografía: Euskal Herria-Catalunya :

Celebrados en San Sebastián del 18-22 de mayo de 1987. La primera sesión fue presentada por *Juan Garmendia Larrañaga*. Los ponentes fueron:

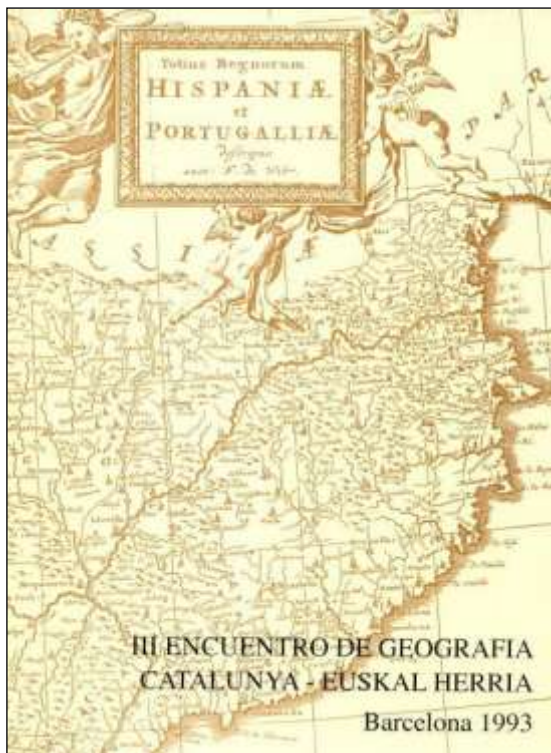
Por parte vasca: Eugenio Ruiz Urrestarazu, José Miguel Edeso Fito, Félix Ugarte Elorza, Patxi Tames Urdiain, Guillermo Meaza, Pedro Picavea, Joseba Juaristi, Anton Uriarte y Eugenio Baines.

Por parte catalana: Joan Vila Valenti, Roser Majoral, Antonio Gómez Ortiz, J. Pons, Tomás Vidal, Joan Vilagrasa y Luis M. Albentosa.

La publicación de las ponencias fue llevada a cabo por el Instituto Geográfico Vasco, incluyendo la versión digitalizada integrada en la página web del instituto..



Parte de los participantes ante el árbol de Gernika en 1987.



III Encuentro de Geografía Euskal Herria Catalunya.

Entre los días 22 y 26 de marzo de 1993, se celebró en Barcelona, organizado por el Area de Análisis Geográfico Regional de la Facultad de Geografía e Historia de la Universitat de Barcelona, con la colaboración del Instituto Geográfico Vasco, el III Encuentro Catalunya-Euskal Herria. Colaboraron en la organización de este tercer Encuentro, además de Ingeba, la Societat Catalana de Geografia, el Departamento de Geografía e Historia de la Universitat de Lleida y el de Historia y Geografía de la Universitat Rovira i Virgili de

Tarragona.

Además de los profesores del Area de Análisis Geográfico Regional participaron por parte catalana profesores del Area de Geografía Física de la Universitat de Barcelona, del Departamento de Geografía de la Universitat Autònoma de Barcelona, del Departamento de Geografía e Historia de la Universitat de Lleida, del Departamento de Historia y Geografía de la Universitat Rovira i Virgili de Tarragona y miembros de Societat Catalana de Geografia. Por parte vasca los participantes procedían además de del Instituto Geográfico Vasco, de la Universidad de Deusto (Bilbao y Donostia), de la Universidad del País Vasco en Gasteiz y de la Universidad de Cantabria.

El Encuentro se organizó en seis ponencias, una mesa redonda, tres conferencias y tres excursiones. En cada una de las ponencias participaron geógrafos vascos y catalanes y se desarrollaron en la Facultad de Geografía e Historia de la Universitat de Barcelona y en la Societat Catalana de Geografia. Las conferencias tuvieron lugar en las Facultades de Letras de la Universitat de Lleida y de Filosofía y Letras de la Universitat Rovira i Virgili en Tarragona y en la Societat Catalana de Geografia. En la elección de la temática de ponencias y conferencias, se tuvo en cuenta, por un lado, que no se repitieran temas tratados y publicados de las reuniones anteriores y, por otro, su actualidad e interés tanto en Catalunya como en Euskadi. Así, las seis ponencias trataron sobre *Geografía y medio ambiente*, *Frentes marítimos*, *Infraestructuras de comunicación y conexión*, *División y organización territorial*, *Procesos desindustrialización y*

reindustrialización y Espacios turísticos. Las Conferencias trataron, por su parte de *Geografía, actividad empresarial y medio ambiente*; de las *Perspectivas de investigación en Biogeografía* y de los *Sistemas de información geográfica*. El contenido de las ponencias y conferencias se recoge en esta publicación.

La Mesa redonda se organizó sobre el tema: *Situación Actual de la Geografía en Euskal-Herria y Catalunya: Líneas de investigación, planes de; estudio y salidas profesionales*. Fue moderada por el Prof. J. Vila Valentí y en ella participaron Eugenio Ruiz Urrestarazu, Ana Ugalde y Asunción Urzainki del País Vasco y, por parte catalana. M. Dolores García Ramón y Abel Albet de la Universitat Autònoma de Barcelona y Agustín Hernando y Josep Pons de la Universitat de Barcelona. En ella se debatió básicamente la preparación y contenido de los Planes de estudio en preparación o recién inaugurados en las universidades participantes y su adecuación a las nuevas salidas profesionales que se ofrecen a los estudiantes de Geografía.

Durante las tres salidas de trabajo se visitó, en la primera, la Barcelona olímpica. La segunda tuvo como destino Tarragona y el frente marítimo meridional catalán, visitando el puerto y los barrios de poniente de la ciudad de Tarragona, la zona industrial y la zona turística de Vilaseca-Salou. La última de las excursiones se dirigió hacia Lleida y el interior catalán (comarcas del Segria, Pla d'Urgell y Urgell).



Reunión del Grupo de Estudio sobre el Mapa Político Mundial, de la Unión Geográfica Internacional, dentro del marco del Congreso sobre los Países Mediterráneos (San Sebastián, 26 -30 de agosto de 1986). La organización local estuvo a cargo de Javier Gómez Piñeiro y Juan Antonio Sáez, ejerciendo la presidencia del grupo el inglés R. J. Johnston, participaron en la misma una treintena de especialistas procedentes de Canadá, Estados Unidos, Brasil, Chile, Australia, Israel, Francia, Reino Unido, Holanda, Bélgica, Italia y Polonia.

En la decimosexta asamblea general de la Unión Geográfica Internacional, celebrada en París durante el mes de Agosto de 1984, se acordó que se celebrara en España el siguiente Congreso sobre los Países Mediterráneos, encomendándose su organización al profesor Juan Vila Valentí, catedrático de la Universidad de Barcelona, ciudad en la que se llevó a cabo la sesión principal de la reunión.

La comisión organizadora estuvo encabezada por el profesor José Torroja, presidente del comité español de Geografía de la U.G.I. y catedrático emérito de la Universidad de Barcelona. Como vicepresidentes de la comisión organizadora actuaron el profesor Joaquín Bosque Maurel, secretario del comité español de Geografía de la U.G.I. y catedrático de la Universidad Complutense, el profesor Angel Cabo, presidente de la Asociación de Geógrafos españoles y catedrático de la Universidad de Salamanca, y el profesor Emilio Murcia, director del Instituto Geográfico Nacional y catedrático de la Universidad de Oviedo.

El congreso fue dividido en tres partes. En la primera semana se reunieron una buena parte de las Comisiones, Grupos de Trabajo y Grupos de Estudio de la U.G.I., repartidos entre diversas ciudades. La segunda semana dio cabida la Sesión Principal del Congreso, celebrada en Barcelona. Las excursiones ocuparon la tercera y última semana.

En San Sebastián tuvo lugar la reunión del Grupo de Trabajo del "Mapa Político Mundial", presidida por Ronald J. Johnston, estando la organización local a cargo de Javier Gómez Piñeiro y Juan Antonio Sáez, acudiendo a la misma los siguientes geógrafos: Mariana Miranda (Brasil), Jacques Levy (Francia), J.A.M. Cobbah (Estados Unidos), F. Batistti (Italia), Speridiao Faissol

(Brasil), Michael Romman (Israel), Stanley Brunn (Estados Unidos), David Mercer (Australia), Alasdair Drysdale (Estados Unidos), David Newman (Israel), Andrew F. Bughardt (Canadá), David B. Knight (Canadá), James Anderson (Reino Unido), Colin Williams (Reino Unido), Stanley Waterman (Reino Unido), Yehuda Gradus (Israel), Alexander B. Murphy (Bélgica), C. Hedges (Reino Unido), Eleonore Kofman (Reino Unido), Alfredo Sánchez (Chile), J. Portugalí (Israel), H. Van der Wusten (Holanda), Berta K. Becquer (Brasil), Paul George (Canadá) y M. Rosciszewski (Polonia).

El primer acto celebrado con ocasión de la reunión del Grupo de Estudio fue la recepción ofrecida el día 26 al grupo de congresistas por D. Ramón Labayen, alcalde de San Sebastián, celebrándose durante los días 27, 28 y 29 las sesiones de trabajo en los locales de la Cámara Oficial de Comercio, Industria y Navegación de Guipúzcoa.

Referencias de la reunión aparecieron en la prensa local, y se celebraron entrevistas con miembros de la organización local y algunos congresistas en Radio Nacional, Radio Popular y Radiocadena Española.

GROUPES D'ÉTUDE

S 1.— Changement climatique. Président: S. Gregory (UK).
 Organisateur local: A. López-Gómez,
 Instituto de Geografía J.S. Elcano,
 C.S.I.C.,
 Vitrubio, 8,
 28006 MADRID

Thèmes: — Les changements climatiques récents dans le bassin méditerranéen;
 — Les changements climatiques récents dans d'autres parties du monde ayant un type de climat méditerranéen.

S 2.— Recherche et Cartographie topoclimatologique. Président: J. Paszyński (Pologne).
 Organisateur local: J. Martín-Vide,
 Departamento de Geografía,
 Facultad de Geografía e Historia,
 Universidad de Barcelona,
 08028 BARCELONA

Thèmes: — L'utilisation de la télédétection pour la cartographie topoclimatologique;
 — L'agrotopoclimatologie dans l'environnement méditerranéen.

Programme: Août 27, Sessions de travail à Barcelona,
 28, Excursion à La Molina (Pyrenées) et session de travail,
 29, Sessions de travail et visites à Barcelona.

S 3.— La Carte Politique mondiale. Président: R. J. Johnston (UK).
 Organisateur local: F.J. Gómez Piñeiro,
 Instituto Geográfico Basco Andrés de Urdaneta,
 San Marcián, 13, 4° C,
 20071 DONOSTIA, San Sebastián

Thème: Régionalisme, Nationalisme, Auto-détermination et Territoire.
 Programme: Août 26, Session d'ouverture à San Sebastián,
 27-29, Sessions de travail,
 30, Excursion et session de clôture à San Sebastián.

Una de las circulares en las que se anuncia la reunión sobre el “mapa político mundial”.



4 CURSOS Y SEMINARIOS

3 CURSOS y SEMINARIOS

La formación y especialización de los geógrafos y del profesorado en general ha constituido otro de los retos asumidos por el Instituto a lo largo de su existencia. Además de los cursos de interés medioambiental, que ocupan un capítulo aparte es preciso citar los siguientes cursos dotados de diversa duración, algunos de los cuales se han repetido numerosas veces:


3.1 CURSOS DE GEOGRAFÍA



Curso teórico práctico de Geografía del País Vasco.

(7 -23 de mayo de 1978), con la participación como profesores de Miguel Ibañez, Javier Sanz, Iñigo Agirre, Carmen Goikoa, José Luis Orella, Mikel Marañón, Víctor Urrutia, Asunción Urzainki, José Ignacio Ruiz de Olabuenaga y Joseba Juaristi e Iñaki Linazasoro.

Fue uno de los primeros cursos que, tras la dictadura, se tocaba la temática del País Vasco desde el punto de vista de la Geografía, teniendo gran éxito, especialmente entre el profesorado de enseñanza media.



Cursos Superiores de Geografía de Euskal Herria.

Entre 1983 y 1986 se celebraron cinco cursos, con una asistencia total de más de 360 alumnos y con tendencia progresiva hacia la especialización de los mismos. La dirección de los cursos estuvo a cargo de Javier Gómez Piñeiro y la Secretaria técnica en las manos de Pedro Picavea, estando el profesorado formado por: Asunción Urzainki, Rosario Galdós, Eugenio Ruiz Urrestarazu, Constancio de Castro, José Miguel Edeso, Félix Ugarte, Alfonso Barrios, Antón Uriarte, Miguel Ibañez, M^a Dolores San Millán, Guillermo Meaza, Alejandro Cendrero, Jorge Ascasibar, Pablo Becerra, José Urrutikoetxea, Antonio Cañamero, Pedro Picavea, Javier

Gómez Pifieiro, Joseba Juaristi, Patxi Garmendia, Juan Garmendia, Patxi Tamés, Koldo López Borobia, Maite Tolosa, Pedro Arriola, Iñigo Aguirre, Rosario Barturen, Iñaki Antigüedad, Eduardo González, Pedro M. Areta e Iñaki Aizpuru.

Las ponencias de los primeros cursos fueron publicados por Eusko Ikaskuntza, sociedad de Estudios Vascos en sus cuadernos de sección y más tarde por el propio Instituto en formato electrónico.

3.2 CURSOS DE MEDIO AMBIENTE

I Curso de Geografía, Medio Ambiente y Ordenación del Territorio, Instituto Geográfico Vasco y Universidad de Deusto, (Curso académico 1988-89). 100 horas lectivas.

II Curso de Geografía, Medio Ambiente y Ordenación del Territorio, Instituto Geográfico Vasco y Universidad de Deusto, (Curso académico 1989-90). 120 h. lectivas.

III Curso de Geografía, Medio Ambiente y Ordenación del Territorio, Instituto Geográfico Vasco y Universidad de Deusto, (Curso académico 1990-91). 120 h. lectivas.

El itinerario como recurso didáctico para el estudio del medio natural de Euskalherria". Instituto Geográfico Vasco "Andrés de Urdaneta" y Universidad de Deusto (Sede de San Sebastián). 1ª parte (curso 1991-1992). 50 h. lectivas.

El itinerario como recurso didáctico para el estudio del medio natural de Euskalherria". Instituto Geográfico Vasco "Andrés de Urdaneta" y Universidad de Deusto (Sede de San Sebastián)., 2ª parte (curso 1992-1993). 50 h. lectivas.

Los estudios de impacto ambiental y los Sistemas de Información Geográfica", Instituto Geográfico Vasco y Universidad Nacional de Educación a Distancia (Centro Asociado de Bergara (curso académico 1994-1995). 124 horas lectivas.

La información medioambiental y territorial", Instituto Geográfico Vasco y Universidad Nacional de Educación a Distancia (Centro Asociado de Bergara) (1995), 64 h. lectivas.

Análisis de la información medioambiental y territorial: Sistemas de Información Geográfica", Instituto Geográfico Vasco y Universidad Nacional de Educación a Distancia (Centro Asociado de Bergara), (1996). 124 horas lectivas.

Los sistemas de información geográfica: aplicaciones en medio ambiente y ordenación del territorio, Instituto Geográfico Vasco. (1996-1997). 164 horas lectivas.

La gestión medioambiental en la empresa / Organizado por el Instituto Geográfico Vasco. (1997-1998). 120 h. lectivas.

Los sistemas de información geográfica: aplicaciones medioambientales / organizado por el Gobierno Vasco. Departamento de Ordenación del Territorio, Vivienda y Medio Ambiente. (1998-1999). 120 h. lectivas.

La gestión medioambiental en la empresa / Organizado por el Instituto Geográfico Vasco (1999), 92 horas lectivas.

Agresiones a la atmósfera, litosfera, hidrosfera y biosfera: hacia la formación ambiental / Instituto geográfico Vasco, subvencionado el Gobierno Vasco. Departamento de Ordenación del Territorio, Vivienda y Medio Ambiente y el Departamento de Agricultura y Medio Ambiente de la Diputación Foral de Gipuzkoa (2000). 72 horas lectivas.

Agresiones al medio ambiente : hacia la formación ambiental/ Instituto geográfico Vasco, subvencionado por el Departamento de Ordenación del Territorio, Vivienda y Medio Ambiente del Gobierno Vasco y el Departamento de Agricultura y Medio Ambiente de la Diputación Foral de Gipuzkoa. (2001), 80 horas lectivas.



Agresiones al medio ambiente: un enfoque hacia la formación ambiental/ Instituto geográfico Vasco, subvencionado por el Departamento de Ordenación del Territorio, Vivienda y Medio Ambiente del Gobierno Vasco. (2002), 50 horas lectivas.

3.3 CURSOS DE SISTEMAS DE INFORMACIÓN GEOGRÁFICA Y GPS

Aplicaciones Medioambientales de los Sistemas de Información Geográfica / Instituto geográfico Vasco,

subvencionado por el Departamento de Ordenación del Territorio, Vivienda y Medio Ambiente del Gobierno Vasco. (2005), 40 horas lectivas.

Aplicaciones Medioambientales de los Sistemas de Información Geográfica / Instituto geográfico Vasco, subvencionado por el Departamento de Medio Ambiente y Ordenación del Territorio del Gobierno Vasco. (2006), 44 horas lectivas.

Aplicaciones Medioambientales de los Sistemas de Información Geográfica / Instituto geográfico Vasco y Mendikoi. (2006-2007), 60 horas lectivas.

Aplicaciones Medioambientales de los Sistemas de Información Geográfica / Instituto geográfico Vasco e Itsasmendikoi. (2007), 44 horas lectivas.

Aplicaciones Medioambientales de los Sistemas de Información Geográfica / Instituto geográfico Vasco e Itsasmendikoi. (2007), 48 horas lectivas.

GPS (Global Positioning System): aplicaciones en el medio rural / Instituto Geográfico Vasco e Itsasmendikoi-Fraisoro. Dos módulos: básico y avanzado. (24 horas en total). 2007

GPS (Global Positioning System): aplicaciones en el medio rural / Instituto Geográfico Vasco e Itsasmendikoi-Derio. módulo básico. (12 horas en total). 2007

Aplicaciones Medioambientales de los Sistemas de Información Geográfica / Instituto geográfico Vasco e Itsasmendikoi-Derio. (2008), 48 horas lectivas.

Aplicaciones Medioambientales de los Sistemas de Información Geográfica / Instituto geográfico Vasco e Itsasmendikoi-Fraisoro. (2008), 21 de octubre a 13 de noviembre. 60 horas lectivas.

CAD, GPS Y Sistemas de Información. (2008), 70 horas lectivas (Junio 2009).

Curso de Introducción al GPS. Instituto geográfico Vasco e Itsasmendikoi-Fraisoro. (Nov. 2009). 16 horas.

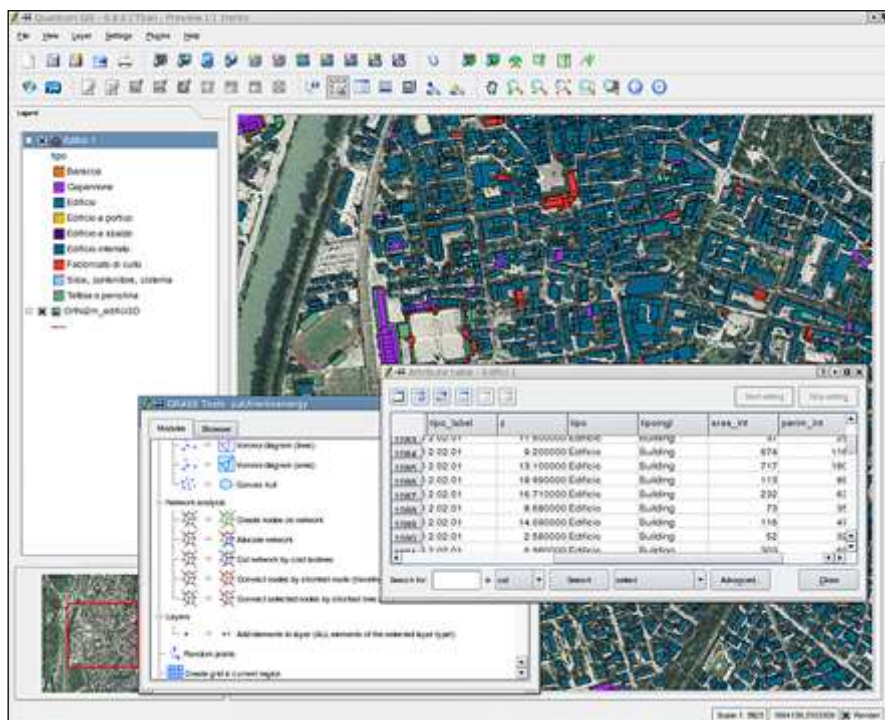
Introducción a los Sistemas de Información Geográfica. Raster/Vectorial. Geográfica / Instituto geográfico Vasco e Itsasmendikoi-Fraisoro (2010)

Introducción a los Sistemas de Información Geográfica. Raster/Vectorial. Geográfica / Instituto geográfico Vasco e Itsasmendikoi-Fraisoro (2011)

Introducción a los Sistemas de Información Geográfica. Raster/Vectorial Geográfica / Instituto geográfico Vasco e Itsasmendikoi-Fraisoro. (2012).

Introducción a los Sistemas de Información Geográfica. Raster/Vectorial. Software libre (GV-SIG). Geográfica / Instituto geográfico Vasco e Itsasmendikoi-Fraisoro (2013).

Introducción A Los Sistemas De Información Geográfica. Manejo De Software Libre (Quantum Gis) / Instituto geográfico Vasco e Itsasmendikoi-Fraisoro (2013). Previsto 2014.




3.4 JORNADAS DE TRABAJO DE CAMPO.

Tienen por objeto la puesta en contacto directo del geógrafo con el espacio sobre el que debe trabajar: Hasta la fecha se han realizado:

- Primeras Jornadas de trabajo de campo (1984) impartidas por Eduardo Martínez de Pisón, Francisco Alonso y Juan Antonio González (Universidad Autónoma de Madrid), Félix Ugarte, Guillermo Meaza y José Miguel Edeso (INGEBA), centrándose en el estudio directo de la ría de Gernika y de la Sierra de Aralar.
- Segundas Jornadas de trabajo de campo (1985) tuvieron por objetivo el sistema fluvial del río Oria, actuando como profesores Georges Viers (Université de Toulouse), Eduardo Martínez de Pisón, Francisco Alonso y Juan Antonio González (Universidad Autónoma de Madrid), Félix Ugarte, José Miguel Edeso, José Juan Iraola y Alfonso Barrios (INGEBA), contando con la participación de una treintena de alumnos titulados superiores.





3.5 SEMINARIOS Y CLASES PRÁCTICAS.

Se ha perseguido con ellos la capacitación de los participantes en los mismos en temas concretos. Entre otros se celebraron:

- Seminario de Geomorfología (1978),
- Seminario de Ciencias Ambientales (1978),
- Seminario de Geohistoria (1978),
- Seminario de Geografía Urbana (1978),
- Seminario de Metodología para el análisis espacial, enfoque interdisciplinario comportamental (1983),
- Itinerarios Botánicos (1985 -1986),
- etc. etc.



3.6 OTROS CURSOS O CICLOS DE CONFERENCIA EN COLABORACIÓN CON OTRAS INSTITUCIONES.

El Instituto Geográfico Basco ha recibido el encargo de la organización de cursos promovidos por otras entidades, entre ellos merecen señalarse:

- Jornadas pedagógicas (1980) del Colectivo "Adarra"
- Curso de Geografía Humana y Económica de Euskal Herria, organizado por el IPES de Vizcaya en colaboración también con el Instituto de Ciencias de la Educación de la Universidad del País Vasco (Bilbao, 15 -30 de septiembre de 1980);
- Simposium "Arte y Naturaleza" (San Sebastián, 1980), organizado por el Consejo de Cultura de la Excm. Diputación Foral de Guipúzcoa;
- los ciclos Ecología y Paisaje (1983 -1984) en colaboración con el Ateneo Guipuzcoano;
- Curso General de Geografía de Euskal Herria (Bilbao Oct. -Nov. de 1983) en colaboración con el Instituto de Estudios Vascos de la Universidad de Deusto
- Curso de Geografía Humana de Euskal Herria (Bilbao, 1984). En colaboración con la Universidad de Deusto
- Curso de Geografía física de Euskal Herria (Bilbao, 1985). En colaboración con la Universidad de Deusto
- Curso de geografía del país vasco (febrero/abril 1987). Bilbao. Universidad de Deusto.



Entre las últimas actividades de este tipo, coorganizados con el Ateneo Guipuzcoano, destacan los ciclos Estudios Geográficos (cuatro ciclos) y Medio ambiente (un ciclo) en relación con la Sociedad actual:



Estudios Geográficos y Sociedad Actual, celebrados en San Sebastián, constando de cuatro ciclos de cuatro conferencias cada cuyas temáticas fueron:


I (2008): Geografía, clima, geomorfología y Biodiversidad.

II: (2009) Espacios rural y urbano, población y Ordenación del territorio.

III (2010): Geohistoria, información geográfica, industria y uso sostenible del paisaje.

IV (2011): Las aguas en la naturaleza (marinas y continentales) y las aguas humanizadas (potables y residuales).





Medio ambiente y Sociedad Actual. Se celebró un único ciclo (2012) formado por las siguientes conferencias

Ingurumena Eta Ekonomia = Economía Y Medio Ambiente / Dr. Unai Pascual

Ingurumena Eta Prentsa = El Medio Ambiente En Los Medios De Comunicación / Julen Rekondo Bravo.

El Medio Ambiente En El Cine / Juan Zavala Aizpurua

El Medio Ambiente En La Enseñanza / María Dolores San Millán Vergé





5 ACTIVIDADES DIVULGATIVAS

Las actividades divulgativas pretenden hacer llegar a un público no especializado conocimientos sobre geografía en general y sobre la geografía del País Vasco en particular. Las actividades giran en torno a las "Semanas Geográficas", las conferencias, los concursos, y la participación en los medios de comunicación.

4.1 Semanas Geográficas:

Son ciclos de conferencias monográficas sobre temas de interés geográfico:

- I Planificación y medio Ambiente en el País Vasco (1978),
- II Geografía del País Vasco (1979),
- III El medio rural (1980),
- IV Aproximación a las comunicaciones en Euskal Herria (1981),
- V Geografía de la población (1982),
- VI Geografía Física y su aplicación a la Ordenación del Territorio (1983),
- VII El medio físico y los problemas de Ordenación del Territorio (1984),
- VIII Guipúzcoa y el mar (1986).

The image shows a poster for the first geographical week (1978) organized by INGEBA. The poster is divided into two main sections. The left section features the INGEBA logo, which consists of a map of the Basque Country surrounded by a laurel wreath. Below the logo, the text reads: "INSTITUTO GEOGRAFICO BASCO", "Andrés de Urdaneta", "SAN MARCIAL, 13-4.º - TELEFONO 420286", "SAN SEBASTIAN", "LEHENENGO GEOGRAFI ASTEA", "I SEMANA GEOGRAFICA", "Gala", "Temática", "Ingurugiro eta Kutsadura", "Medio ambiente y Contaminación", "Hirigintza eta Gizarte", "Urbanismo y Sociedad", "EGUNAK 1978 KO AZAROAREN 13-TIK 18-RA", "LEKUA SALA DE CULTURA. INOBI. ITURRINO, 12", "DONOSTIA.", "Otra: Social de la", and the logo of "Caja de Ahorros Municipal Donosti - Aurrerki-Kutxa". The right section contains the title "EZAGUTU ULERTU ETA MAITATU OBE ETA SAKONKIAGO GURE LURRA EUSKAL GEOGRAFI ELKARGOAN" and a list of activities for each day from Azaroaren 13 to 18, including topics like "Degradación del Medio Ambiente", "Proyección de la película «Navarra cuatro estaciones»", "La Polución Biótica y Abiótica", "Planificación General en el País Vasco", "Sociología Urbana en el País Vasco", "Ecología Urbana del País Vasco", and "Teatro infantil sobre «ECOLOGIA Y NATURALEZA»". At the bottom right, it lists the "Director de la Semana: FCO. JAVIER GOMEZ PIÑEIRO" and a note that a collection of geographical topics will be on display during the week.

Programa de la I semana geográfica (1978)

donostia 7



La sociología urbana despertó gran interés en la I Semana Geográfica

A PARTIR DEL LUNES

INGEBA CELEBRA LA II SEMANA GEOGRAFICA

A partir del próximo lunes, y hasta el viernes, día 30, se celebrará en Donostia la II Semana Geográfica. Tras el satisfactorio resultado obtenido el año pasado, el Instituto Geográfico Basco se ha animado a organizar esta II Semana en la que se dará una visión sobre los distintos aspectos del espacio geográfico vasco.

Llevar a tener todas un sentido geográfico, vivir el espacio en el que nos movemos es la idea básica que pretenden difundir los organizadores de estas mesas redondas, que vienen desarrollando un continuo trabajo en este sentido.

Al tratar de vivir el espacio geográfico se refieren los miembros de INGEBA a que cada persona en sí misma dentro de un espacio del que forma parte y al que en su entorno está relacionado, también interactúa de un modo, es el que constituye uno de los elementos y está asociado a un espacio que los rodea, que tanto en su vida cotidiana como en su vida profesional, social y cultural, como en su vida política y económica, se ven influenciados por los problemas geográficos, urbanísticos, económicos y de todo tipo que rodea a la persona en un determinado medio.

Por eso a este nivel las personas que trabajan en INGEBA que en Donostia están una gran sensibilidad sobre los temas geográficos, como problemas económicos, sociales, culturales, tecnológicos, etc., que influyen en la actividad humana.

También se cree de necesario esta sensibilidad en la I Semana Geográfica, que se celebró el año pasado, y a la que asistió un gran número de personas en su mayoría jóvenes. Los temas que mayor interés suscitaron en esta primera fueron la sociología urbana y la planificación general del País Vasco.

El objetivo de esta año es ofrecer una visión sobre los distintos aspectos de nuestro espacio geográfico, de una a una que la sociedad vasca conozca esta temática. Cada participante tratará de tener conciencia, pero se intentará llegar a una síntesis, a un diagnóstico global. También serán presentados en esta Semana el debate —para potenciarlo se hacen este año mesas redondas en lugar de charlas— y la posibilidad de que esta actividad dé pie a posteriores iniciativas.

MESAS REDONDAS.

Comenzará la II Semana Geográfica con el tema «El medio físico y sus posibilidades» María José Urbiola de Arribas, al amparo del grupo Miguel Zubizarreta. «Las aguas», Javier Ruiz, «Demografía», y J. María González. «La vegetación». El martes se tratará sobre

«Medio ambiente y contaminación», participando en esta mesa redonda Mikel Lizasoain, «Vivienda general», Mikel Zubizarreta, «Economía geográfica», M. Dolores San Millán, «Cuestiones de desarrollo», y José María González. «Caracterización».

El medio rural y el medio urbano serán los temas del miércoles a jueves. Hablarán sobre el medio rural Jorge Acosta y sobre el medio urbano José María Ruiz. «Agricultura», «Industria», «Desarrollo», «El medio rural», y José María Ruiz. «Economía agrícola». El medio urbano se tratará el viernes a través de Javier Gómez Piñero. «Geografía urbana», J. I. Ruiz Chacón, «Urbanismo», «Servicios urbanos», J. Urbiola, «Arquitectura y urbanismo», y Juan Gudi. «Legislación».

El viernes día 30, hablarán sobre las perspectivas económicas J. I. García Rumeo. «Servicios públicos», J. Luis Lacort, «La infancia», V. Mendiola, «Cuestiones económicas», y Kalar Alzola. «Desarrollo», «El futuro y el sistema financiero».

Todas las mesas redondas tendrán lugar a las 7.30 de la tarde, en la Sala de Cultura de la CAM (Avenida, 42).

Respecto al programa que se les dará a los distintos temas, informarán los organizadores de la semana, en el momento de una tarde de presentación de la semana de y el resto de asuntos. «Esperamos hasta el final en todas las mesas, así, también en la materia de economía, el público lo que participará, además, de una jornada que en realidad, estas mesas servirán para ampliar los temas que todo el mundo conoce ya, para aportar una letra nueva».

ACTIVIDAD DE INGEBA

El Instituto Geográfico Basco «Amigos de Donostia» viene funcionando desde hace diez años y medio. La propuesta por su creación fue realizada por Javier Gómez Piñero y seguida por un grupo de geógrafos e historiadores. Actualmente hay el Instituto más de 300 personas

y una red de una gran actividad, de la que forman parte Carlos Pérez, Miquel Zubizarreta y José Luis de Oñate. El 70 por 100 de los miembros de INGEBA son profesionales, con titulación universitaria, y el resto 30 por 100 personas que trabajan en este campo y colaboran en desarrollar un trabajo conjunto. Hay entre ellos estudiantes y personal de todas las edades.

Una parte del trabajo de este Instituto está orientado hacia la investigación. No han cesado para ello con los medios adecuados, pero ya han realizado investigaciones sobre cuestiones económicas, demográficas y otras temas. La segunda vertiente de su actividad es la divulgación al público de temas geográficos. Dentro de esta preocupación, desde su creación en el año 1970, se encuentra la revista de Geografía.

También se dedican los miembros del Instituto Geográfico Basco a preparar publicaciones en geografía. Esta labor de investigación dentro la Basca a cabo con la colaboración de especialistas ajenos al Instituto.

Parte de su trabajo se complementa con el de otros institutos, como Aranzadi, la Sociedad de Estudios Vascos, a la que pertenece INGEBA, DOEL ARALDI, un tiempo pasado, de todas formas, una colaboración más estrecha con organismos ajenos ya que, por ejemplo, su labor de investigación requiere en parte un trabajo de equipo.

Rosa ZUFA

Traspaso

por información, dirección de empresas, en Salamanca, Oviedo, para obtener información. Calle Orovio, 412, Salamanca. Ringo teléfono número.



MIENTRAS USTED FELICITA UNICEF ACTUA



Las semanas geográficas tuvieron una notable popularidad en la vida cultural donostiarra, llenado en casi todas las jornadas la sala de cultura de la entonces “Caja de Ahorros Municipal de San Sebastián.

La prensa otorgaba no poca importancia a esta serie de actos culturales.

En la imagen la información que el diario “La Voz” del día 25 de noviembre de 1979 realizó del inicio de la II Semana geográfica, dedicando a la misma media página, haciendo referencia en el pie de la fotografía el especial éxito que había tenido en la edición anterior la ponencia dedicada a Sociología urbana.

4.2 Conferencias sobre temas geográficos,



Tratan aspectos geográficos sin formar parte de ciclos preestablecidos. Entre ellas cabe citar:

La geografía en el panorama científico-cultural del País Vasco, mesa redonda con la participación de Javier Gómez Piñeiro, Iñigo Aguirre, José Luis Orella, Antón Uriarte e Iñaki Linazasoro (1978);

Los problemas del medio ambiente, por M^ª Dolores San Millán (1978);

Investigaciones actuales sobre cambios climáticos, por Antón Uriarte (1979).

Jornadas sobre el medio rural 17 al 19 de diciembre de 1980.

Ecología y naturaleza : teatro infantil. (1 de julio de 1978)



4.3 Concursos.

Entre 1977 y 1987, el Instituto Geográfico Basco convocó anualmente dos concursos:

- **fotografía** de temática geográfica, con premios para las tres mejores fotografías presentadas a las categorías de blanco y negro y color
- un segundo concurso, reservado a los alumnos de EGB y BUP que premia a las tres mejores “**Monografías geográficas**” presentadas a las categorías de euskera y castellano.

4.4 Emisión De Sello Conmemorativo



Con motivo de la celebración del trigésimo aniversario de la revista *Lurralde : Investigación y espacio*, editada por ingeba, se encargó a Correos la personalización de un sello conmemorativo del evento.

Su imagen es una reproducción de la cubierta del primer número de la revista. Tiene poder de franqueo para una carta de hasta 20 gramos.

4.5 Celebración de Aniversarios

Con objeto de aumentar la presencia del Instituto en los medios de comunicación social y de agradecer la colaboración de instituciones y personas concretas, tanto miembros del Instituto como externos a él, se han realizado conmemoraciones del vigésimo y trigésimo aniversario de la fundación del Instituto. En los citados actos se entregaron diversas distinciones y se produjeron discursos de agradecimiento.



Celebración del vigésimo aniversario de la fundación de INGEBA. Mesa presidida por El Diputado General de Gipuzkoa (Román Sudupe), El Consejero de Ordenación del Territorio (Francisco José Ormazabal) y la presidenta de las Juntas Generales de Gipuzkoa (Esther Larrañaga). A ambos extremos de la mesa se sientan el presidente y vicepresidente de Ingeba.



Celebración del trigésimo aniversario de la fundación de INGEBA. Preside el acto Markel Olano, Diputado General de Gipuzkoa.



6 PARTICIPACIÓN EN INSTITUCIONES



PATRONATO DEL PARQUE DE URDAIBAI (BIZKAIA)

Durante dos años INGEBA formó parte de los primeros años de actividad desarrollada por el Patronato del parque de Urdaiba (Bizkaia), desplazándose un representante de ingeba a los diversos lugares en los que se reunió el patronato.



SECCIÓN ESPAÑOLA DE LA UNIÓN GEOGRÁFICA INTERNACIONAL

Ingeba participó durante dos periodos de cuatro años en las deliberaciones de esta sección en **representación de las asociaciones regionales de geografía**. Sustituyó y fue sustituida por otras asociaciones, pues está establecido en la normativa de la sección que tal representación tenga carácter rotatorio. Un representante de ingeba se trasladaba hasta Madrid para participar en las reuniones.



CONSEJO ASESOR DE MEDIO AMBIENTE DEL AYUNTAMIENTO DE SAN SEBASTIÁN

El instituto Geográfico Vasco forma parte desde finales del año 2006 del Consejo Asesor de Medio Ambiente de Donostia-San Sebastián. En este foro se dan cita concejales, técnicos municipales y diversos colectivos vinculados de una forma u otra con la ciudad y con el medio ambiente.


El Consejo Asesor de Medio Ambiente, vinculado a la agenda 21 local, tiene como objetivo básico la incorporación de criterios de protección ambiental y de sostenibilidad en la gestión municipal y propuesta ciudadana en el ejercicio, cumplimiento y mejora de las competencias municipales referidas al medio ambiente natural y urbano del municipio de Donostia-San Sebastián.



Reunión del CAMA



**7 PUBLICACIONES
OBRAS PUBLICADAS DIRECTAMENTE POR INGEBA**



Bibliografía Geográfica de Euskal Herria / Director General, Javier Gómez Piñeiro; coordinador General, Pedro Picavea; Coordinador técnico, Juan Antonio Sáez; Autores, José Miguel Edeso, Alejandro Fernandez-Dans, Javier Gómez Piñeiro, Pedro Picavea, Juan Antonio Sáez, José Urrutikoetxea. - San Sebastián : INGEBA, 1986. - 350 p. - ISBN 84-7173-110-X.

El proceso de ejecución de la Bibliografía Geográfica de Euskal Herria ha sido largo. La idea inicial se basaba en la realización en el seno del Instituto Geográfico Vasco "Andrés de Urdaneta" (INGEBA) de un repertorio que pusiese a disposición del investigador sobre el espacio geográfico de Euskal Herria referencias de la mayor cantidad posible de trabajos existentes sobre el tema, abarcando tanto documentos textuales como cartográficos.

Dada la magnitud de este proyecto inicial en relación con los medios materiales y humanos disponibles, se consideró oportuno dividir el proyecto original en dos partes. La primera de ellas, referida a los documentos textuales, fue realizada entre los años 1983 y 1986, dando como resultado la publicación de la Bibliografía Geográfica de Euskal Herria.

La presente bibliografía pretende recoger únicamente los documentos **textuales publicados**, es decir, no incluye lo que en terminos de documentalción de conoce como *literatura gris*, esto es, documentos que no se distribuyen utilizando los canales convencionales (planeamiento, informes de investigación, tesis, congresos, etc.), que serán objeto de una publicación próxima.

Se ha pretendido incluir documentos con **interés geográfico**, es decir, no se trata de una bibliografía exclusivamente geográfica, en el sentido de que estén firmados por geógrafos, o que su temática sea claramente espacial. La razón de ello es el progresivo desdibujamiento de las diversas disciplinas y la utilización por los geógrafos de técnicas y conceptos manejados también por otras ciencias; en cualquier caso se tratará de documentos interesantes para cualquier análisis espacial.

El **ámbito espacial** queda restringido a la Comunidad Autónoma del País Vasco, la Comunidad Foral de Navarra y la Parte Suroccidental del Departamento francés de Pyrénées Atlantiques coincidente con el País Vasco Continental. El límite **cronológico** cubre los documentos publicados hasta el año 1980



I Encuentro de Geografía : Euskal Herria-Catalunya. Edición electrónica.

Joan Vilá Valentí LOS OBJETIVOS DE LA GEOGRAFIA

M.ª Dolores García Ramón ACERCA DEL CONCEPTO DE PARADIGMA Y LA EVOLUCION DE LA GEOGRAFIA HUMANA

Lluís Casassas i Simó UNOS NUEVOS ENFOQUES PARA LA DIVISION TERRITORIAL

Joseba Juaristi Linacero OPTIMALISMO Y ORDENACION DEL TERRITORIO EN LA COMUNIDAD AUTONOMICA DEL PAIS VASCO.

Antonio Cañamero Redondo LAS COMARCALIZACIONES EN EUSKAL HERRIA

María de Bolós i Capdevilla LAS TENDENCIAS DEL PAISAJE INTEGRADO EN GEOGRAFIA

María de Bolós i Capdevilla LOS ESTUDIOS DE BIOGEOGRAFIA EN CATALUNYA

Javier Sanz García LOS ESTUDIOS DE BIOGEOGRAFIA ACERCA DE EUSKAL HERRIA

Miquel Ibáñez Artica BIOGEOGRAFIA COSTERA DE EUSKAL HERRIA

Agustín Hernando Rica EL DISEÑO DE UN CURSO DE GEOGRAFIA DESTINADO A LA ENSEÑANZA MEDIA

Guillermo Meaza Rodríguez DIDACTICA DE LA GEOGRAFIA FISICA EN BACHILLERATO

David Serrat Congost GEOMORFOLOGIA DEL PIRINEO CATALAN

Félix Ugarte Elorza INICIACION A LOS ESTUDIOS SEDIMENTOLOGICOS DE DEPOSITOS DETRITICOS CUATERNARIOS

Iñaki Antigüedad Auzmendi ESTUDIOS GEOMORFOLOGICOS EN EUSKALERRIA

Carles Carreras i Verdaguer y Joan Vilagrasa i Ibarz LOS ESTUDIOS URBANOS EN CATALUNYA.

Enrique Clemente Cubillas LOS ESTUDIOS DE GEOGRAFIA URBANA SOBRE EUSKAL HERRIA

Fco. Javier Gómez Piñeiro EL SISTEMA URBANO DE EUSKAL HERRIA

Tomás Vidal i Bendito APROXIMACION A LA GEOGRAFIA DE LA POBLACION DE CATALUNYA

Pablo Becerra Iturgaiz SITUACION Y PROBLEMATICA ACTUAL DE LOS ESTUDIOS DEMOGRAFICOS SOBRE EL PAIS VASCO

Pedro Picavea Salbide LA POBLACION DEL PAIS VASCO: ORIGEN Y DESARROLLO DEL PROCESO DEMOGRAFICO ACTUAL

Javier Martín Vide NOTAS SOBRE LOS ESTUDIOS CLIMATICOS RECIENTES DE CATALUNYA. DOS PROYECTOS EN MARCHA:

Constancio de Castro Aguirre PROPUESTA DE UN MODELO PRELIMINAR DE ANALISIS GEOGRAFICO

Antón Uriarte Cantolla MATICES MEDITERRANEOS EN LAS CARACTERISTICAS DE LA PRECIPITACION EN LA COSTA VASCA

Eugenio Ruiz Urrestarazu ESTADO ACTUAL DE LAS FUENTES DE LOS DATOS CLIMATICOS EN ALAVA, GUIPUZCOA Y VIZCAYA



II Encuentro de Geografía : Euskal Herria-Catalunya : 18-22 de mayo de 1987 / edición a cargo de Juan Antonio Sáez García. - San Sebastián : Ingeba, 1987. 300 p. - ISBN 84-7173-118-5.

SESION DE APERTURA. Presentación, *Juan Garmendia Larrañaga* 11

Ingeba y Lurralde, Diez Años de Actividades e Investigaciones sobre la Geografía Vasca, *Javier Gómez Piñeiro* 13

Los Tipos de Geógrafos en la Sociedad Actual, *J. Vi/d Valentí* 23

PRIMERA SESION Los Estudios de Geografía Agraria sobre Euskal Herria, *Eugenio Ruiz Urrestarazu* 37

La Geografía Agraria en las Universidades Catalanas y la Investigación Reciente sobre la Agricultura Catalana, *Roser Majoral Moline* 71

SEGUNDA SESION La Geomorfología en la Universidad de Barcelona: Actuales Líneas de Investigación. La Relevancia de los Estudios Geomorfológicos en Medios Alpinos (1983-1987), *Antonio Gómez Ortiz* 91

Los Estudios sobre el Medio Físico en el País Vasco, *José Migue/ Edeso Fito, Félix Ugarte E/orza, Patxi Tames Urdiain* 109

TERCERA SESION Situación Actual de la Investigación en Didáctica de la Geografía del Bachillerato en Cataluña, *J. Pons Granja* 125

La Enseñanza de la Geografía en el País Vasco ante la Reforma del Bachillerato Terminal, *Guil/ermo Meaza* 135

CUARTA SESION Situación de los Estudios de Geografía de la Población en el País Vasco. La Coyuntura Demografía Actual, *Pedro Picabea Sa/bide* 149

El Estudio de la Población en Catalunya, *Tomás Vidal Bendito.* 159

La Geografía Urbana Catalana en los Ochenta. Situación y Perspectivas, *Joan Vilagrasa I Ibarz* 187

Perspectivas en la Geografía Urbana de Euskadi, *Joseba Juaristi* 205

QUINTA SESION La Observación de la Atmósfera y el Estudio del Clima en Cataluña, *Luis M. Albentosa Sánchez* 217

La Insolación Directa Potencial en un Terreno Rural de la Costa Guipuzcoana, *Anton Uriarte y Eugenio Baines* 233



Curso superior de Geografía de Euskalherria (1983-1985). - 2ª edición (1ª electrónica). - San Sebastián : Ingeba, edición electrónica, 2006.

Pedro Picavea Salbide SARRERA / INTRODUCCIÓN .

Eugenio Ruiz Urrestarazu EL MEDIO NATURAL EN EUSKAL HERRIA: ALAVA, TIERRA DE TRANSICION

José Miguel Edeso EL RELIEVE DEL PAIS VASCO .

Félix Ugarte GEOMORFOLOGIA DEL KARST DE LA SIERRA DE ARALAR

Antón Uriarte EL VIENTO EN LA COSTA DEL PAIS VASCO .

Patxi Tamés Urdiain RED HIDROGRAFICA DEL PAIS VASCO

Ildfonso Barrios LA EDAFOLOGIA: ORIGEN, DESARROLLO Y CONCEPTOS

Guillermo Meaza MODELOS DIDACTICOS DE GEOGRAFIA FISICA DEL PAIS VASCO

Jorge Ascasibar Zubizarreta FUNCION DEL MONTE EN EL PAIS VASCO .

Koldo López Borobia VEGETACION EN EL PAIS VASCO

M.ª Dolores San Millán LA POLUCION MARINA EN LA COSTA VASCA

Miguel Ibáñez OCEANOGRAFIA DEL GOLFO DE VIZCAYA

Alejandro Cendrero EL SECTOR AGROPECUARIO EN EL PAIS VASCO .

M.ª Asun Urzainki LA GANADERIA EN EL PAIS VASCO .

Maite Tolosa Bernárdez LA PESCA EN EL PAIS VASCO.

Pablo Becerra PRINCIPALES SUBSECTORES INDUSTRIALES EN EL PAIS VASCO .

Josetxo Urrutikoetxea Lizarraga DEMOGRAFIA HISTORICA VASCA .

Pedro Picavea Salbide SOBRE LA POBLACION VASCA

Fco. Javier Gómez Piñeiro GEOGRAFIA URBANA DE EUSKAL-HERRIA: ANALISIS Y TEORIAS

Joseba Juaristi Linacero LA ESTRUCTURA URBANA DE VIZCAYA

Pedro M.ª Arriola Aguirre VITORIA-GASTEIZ 1950-1980. LA EXPANSION PLANIFICADA DEL PAISAJE RESIDENCIAL.

Constancio de Castro Aguirre COMARCAS EN EUSKALHERRIA

Mikel Fabo ORDENACION DEL TERRITORIO .

Juan Garmendia Larrañaga LOS ESTUDIOS DE ETNOGRAFIA EN EL PAIS VASCO .



Inventario Cartográfico de Guipúzcoa / Dirección científica, Javier Gómez Piñeiro; Coordinación técnica, Juan Antonio Sáez García; equipo de catalogación, María Angeles Rubio, María Dolores Pérez Robledo, Elena Azkarate. - San Sebastián : Instituto Geográfico Vasco, 1988. - 613 p. - ISBN 8-717-13-4.

En el inventario cartográfico de Guipúzcoa se ha seleccionado la cartografía cuya *escala*, está comprendida entre 1:500 y 1:500.000. También se ha realizado una selección en función de su *fecha de confección*, lográndose así la exclusión de la cartografía más obsoleta, tomando como fecha de referencia el año 1966, pero incluyéndose, no obstante, cartografía anterior al mencionado año, siempre y cuando no conste la realización de una cartografía similar para el mismo territorio. El tercer criterio de selección ha sido el *tema*, excluyéndose la cartografía referida a proyectos, e incluyendo expresamente, por su gran interés, la cartografía integrada en los instrumentos de planeamiento general urbanístico (Planes Generales, Normas Subsidiarias, etc.).

Los asientos bibliográficos correspondientes a cada documento cartográfico han sido confeccionados de acuerdo con la estructura (tipo de datos y orden de los mismos) y puntuación (signos que se interponen entre los diversos datos para su fácil identificación) contenidos en la Descripción Bibliográfica Internacional para Materiales Cartográficos -ISBD (CM)-, incluyendo informaciones tales como el título, subtítulo, autores, número de la edición, escala, proyección, lugar y año de publicación, editorial, tipo de documento, número de hojas que lo forman, tamaño de las mismas, lugar de ubicación del documento consultado, etc.

El inventario consta de un total de 5.397 referencias de documentos cartográficos, muchos de los cuales están formados por varias hojas (algunos por más de mil), de forma que quedan reflejadas en el inventario más de 25.000 hojas. Para facilitar la consulta del inventario, los asientos que lo forman están clasificados en 89 capítulos que reúnen las referencias de los mapas que representan: el País Vasco, Guipúzcoa, cada uno de los 85 Municipios de Guipúzcoa, la Parzonería General y Enirio-Aralar.

Dentro de cada capítulo, los asientos se presentan clasificados en cuatro grupos, en función de su temática: el primero incluye la cartografía de base (aquella que normalmente reproduce el relieve y, sobre otras utilidades está la de servir para representar sobre ella determinadas informaciones gráficas), las cartas de navegación, los documentos gráficos de los catastros, etc.; el segundo grupo se refiere a la cartografía fisiográfica (que representa informaciones sobre un territorio referidas a la geología, corrientes de agua, clima, vegetación, suelos, etc.), el tercero a la cartografía económica (planificación urbanística, servicios, cultivos, carreteras, etc), recogiendo el último la cartografía ecológica (contaminación, incendios forestales, mapas de riesgos, etc.). Para completar la ordenación, los asientos se presentan ordenados en función de la escala a que están confeccionados y del año de su impresión.



Inventario Cartográfico de Alava / Dirección científica, Javier Gómez Piñeiro; Coordinación técnica, Juan Antonio Sáez García; equipo de catalogación, F. Javier Garmendia y Soledad Agirre. -- San Sebastián : INGEBA, 1989. -- 422 p. : il. ; 24 cm. -- ISBN 84-7173-140-1.

El inventario consta de un total de 3.500 referencias de documentos cartográficos, muchos de los cuales están formados por varias hojas (algunos por más de mil), de forma que quedan reflejadas en el inventario más de 20.000 hojas.

Para facilitar la consulta del inventario, los asientos que lo forman están clasificados en 54 capítulos que reúnen las referencias de los mapas que representan: el País Vasco, Alava, cada uno de los 51 Municipios de Alava y la Parzonería de Entzla.

Dentro de cada capítulo, los asientos se presentan clasificados en cuatro grupos, en función de su temática: el primero incluye la *cartografía de base* (aquella que normalmente reproduce el relieve y, entre otras utilidades está la de servir para representar sobre ella determinadas informaciones gráficas), los documentos gráficos de los catastros, etc.; el segundo grupo se refiere a la *cartografía fisiográfica* (que representa informaciones sobre un territorio referidas a la geología, corrientes de agua, clima, vegetación, suelos, etc.), el tercero a la *cartografía económica* (planificación urbanística, servicios, cultivos, carreteras, etc), recogiendo el último la *cartografía ecológica* (contaminación, incendios forestales, mapas de riesgos, etc).

Para completar la ordenación, los asientos se presentan ordenados en función de la escala a que están confeccionados y del año de su realización o impresión.

El inventario se completa con la exposición de la metodología empleada en su ejecución, algunas ilustraciones, un glosario de términos y varias relaciones de municipios y de entidades de población.



Bibliografía geográfica de Euskal Herria 1980-1992 / Javier Gómez Piñeiro, Juan Antonio Sáez García. - San Sebastián : Instituto Geográfico Vasco, 1993. - 306 p. -- ISBN 84-604-6198-X.

El proceso de ejecución de la Bibliografía Geográfica de Euskal Herria ha sido largo. La idea inicial se basaba en la realización en el seno del Instituto Geográfico Vasco "Andrés de Urdaneta" (INGEBA) de un repertorio que pusiese a disposición del investigador sobre el espacio geográfico de Euskal Herria referencias de la mayor cantidad posible de trabajos existentes sobre el tema, abarcando tanto documentos textuales como cartográficos.

Dada la magnitud de este proyecto inicial en relación con los medios materiales y humanos disponibles, se consideró oportuno dividir el proyecto original en dos partes. La primera de ellas, referida a los documentos textuales, fue realizada entre los años 1983 y 1986, dando como resultado la publicación de la Bibliografía Geográfica de Euskal Herria. En ella, junto con los firmantes del presente trabajo colaboraron Pedro Picavea, José Miguel Edeso, Alejandro Fernandez-Dans y José G. Urrutikoetxea.

La presente publicación pretende actualizar la primera fase del proyecto, aportando una bibliografía sobre materias útiles para el conocimiento del medio físico y humano de Euskal Herria.

El **ámbito espacial** queda restringido a la Comunidad Autónoma del País Vasco, la Comunidad Foral de Navarra y la Parte Suroccidental del Departamento francés de Pyrénées Atlantiques coincidente con el País Vasco Continental. El límite **cronológico** cubre los documentos publicados entre los años 1980 y 1992

Una simplificación de una descripción de un documento utilizando la ISBD, con la especificación de los elementos más importantes, el orden de los mismos y las puntuaciones es la que sigue

Título propiamente dicho [designación general de material] = título paralelo : subtítulo o información complementaria del título / primera mención de responsabilidad. - Edición / mención de responsabilidad relativa a la edición. - Detalles específicos del tipo de documento. - Lugar de edición : Editor, año de edición. - Extensión: mención de ilustraciones ; indicación de dimensiones + indicación de material anejo. - (Título propiamente dicho de la serie / mención de responsabilidad relativa a la serie, número normalizado de la serie ; número de serie. Título de subserie, número normalizado de la subserie ; número de subserie). - Notas. - Número normalizado.



El Itinerario como recurso didáctico para el estudio del medio natural de Euskal Herria / Juan Antonio Sáez García, José Miguel Edeso, Pedro Picavea, Asunción Urzainki, Iñigo Agirre, Javier Gómez Piñeiro, M. Dolores San Millán, Guillermo Meaza, María José González Amuchastegui. - San Sebastián : INGEBA, 1994. - 263 p. - ISBN 84-604-9068-8

Recopilación de las ponencias presentadas en los cursos que bajo la misma denominación se celebraron en San Sebastián durante los años 1992 y 1993 subvencionados por la Viceconsejería de Medio Ambiente del Gobierno Vasco y el Departamento de Cultura de la Diputación Foral de Gipuzkoa.

Constaron cada uno de ellos de dos partes. La primera, que se repitió en ambos cursos, estaba destinada a poner al día los conocimientos de los asistentes -en su mayor parte profesores de diversos niveles educativos- sobre la geografía del País Vasco (Geografía física, Humana, educación ambiental, etc.). La segunda parte -diferente en cada curso- presentó en cada uno de ellos cuatro itinerarios con la idea de que cada profesor pudiera adaptarlos al nivel educativo en que desarrollara la docencia. Las ponencias e itinerarios realizados fueron:

El acceso a la información sobre el territorio / Juan Antonio Sáez García

Introducción al marco geológico de Euskalherria / José Miguel Edeso

La población del País Vasco. Pasado, presente y futuro / Pedro Picavea Salbide

El medio rural en Euskal-Herria / Asunción Urzainki Mikeleiz

El fenomeno industrial de Euskadi / Iñigo Agirre Kerexeta

El medio urbano de Euskal Herria / Fco. Javier Gómez Piñeiro

El ambiente en el sistema educativo. La educación ambiental/ M. Dolores San Millán Verge

En torno a la didáctica de la biogeografía / Gullermo Meaza Rodríguez

Itinerario no 1. La ría de Urdaibai / Guillermo Meaza Rodríguez

Itinerario nº 2. Las Bardenas de Navarra / Guillermo Meaza Rodríguez

Itinerario nº 3. Alava Oriental/ Guillermo Meaza Rodríguez .

Itinerario no 4. Aito Pirineo navarro / Guillermo Meaza Rodríguez

Itinerario no 5. Valle de Lastur / José Miguel Edeso

Itinerario nº 6. Jaizkibel-Estuario del Bidasoa / José Miguel Edeso

Itinerario no 7. El valle del río Purón Sector comprendido entre Ribera y Herran / M^l José González Amuchástegui

Itinerario no 8. La cuenca aita del río Ayuda Sector comprendido entre Okina y Saseta / M^l José González Amuchástegui



Aproximación a la Cartografía en el País Vasco Continental / Javier Gómez Piñeiro Juan Antonio Sáez y J. Carbó. -- San Sebastián : Ingeba, 1995. - 80 p. - ISBN 84-605-2954-1

Con la presente publicación progresa la ejecución del proyecto iniciado hace ya algunos años en el seno del Instituto Geográfico Vasco "Andrés de Urdaneta" (INGEBA) consistente en la realización de un repertorio que pusiese a disposición de los investigadores sobre el espacio geográfico de Euskal Herria el mayor número posible de referencias sobre los documentos de temática geográfica publicados a lo largo de los años, abarcando tanto documentos textuales como cartográficos.

El *País Vasco Continental* (PVC), conocido también con las denominaciones de *Iparralde* y *País Vasco-francés*, ocupa el extremo SW del Estado francés, siendo su extensión de tan solo 2.971 km², aproximadamente la misma superficie que Alava. Tradicionalmente el País Vasco Continental se considera formado por tres territorios Históricos: Laburdi (Labourd), Benabarra (Basse Navarre o Bajanavarra) y Zuberoa (Soule), aunque sus fronteras no se corresponden con la división administrativa francesa actual, que difiere -además de en las denominaciones- en algunos aspectos de la española. Así, la unidad básica de aquella la constituye la *comuna*, cuyo equivalente español es el municipio

Las 158 comunas que se consideran integrantes del PVC se agrupan en 21 cantones, que equivalen en cierta medida a las comarcas. El Departamento equivale a la provincia de la división administrativa española, insertándose el País Vasco Continental en el Departamento de Pirineos Atlánticos, junto con otros territorios del Bearne.

En marzo de 1964, y por motivos de índole económica y de planificación territorial, el territorio francés fue dividido en 21 regiones económicas. El departamento de Pirineos Atlánticos constituye, junto con Dordogne, Landes, Lot-et-Garonne y Gironde, una de las mencionadas regiones económicas, denominada Aquitania, teniendo a Bordeaux como cabecera regional.

La formación de cartografía es una labor de la que generalmente se ocupa la Administración pública, bien directamente, a través de los equipos técnicos de los diversos organismos dependientes de la misma, bien mediante encargo a empresas privadas. En Francia estos organismos son principalmente el Institut Géographique National, el "Service Hydrographique et Oceanographique de la Marine" y el "Institut National de la Statistique et des Etudes Economiques". Además es importante la cartografía generada por las actuaciones vinculadas con los procesos de ordenación del territorio y del catastro



Geografía e Historia de Donostia-San Sebastián / Javier Gómez Piñeiro, Juan Antonio Sáez, -- San Sebastián : Ingeba, 1999. - 311 p. - ISBN 84-930927-0-3.

Tal y como indica su título, se trata de un libro de Historia y Geografía local. No es una obra que requiera para su lectura especiales conocimientos sobre ninguna de las dos ciencias, pero si puede decirse que es un libro denso en el que se aportan gran número de informaciones que, por supuesto, no llegan a agotar los diversos temas propuestos (sobre algunos de ellos existen monografías o artículos que los desarrollan con mayor o menor amplitud). Un repertorio bibliográfico al final del libro permite la localización de gran parte de ellas.

Los actuales estudios de carácter geográfico e histórico analizan los procesos físicos, sociales y culturales, con sus características espaciales en un Territorio determinado y en momentos concretos de la escala temporal. La influencia de los factores geográficos en el desarrollo de las diferentes sociedades siempre ha sido importante a lo largo de las diferentes etapas históricas. Se trata de comprender las influencias e interacciones que existen entre la sociedad humana y la naturaleza.

Por esto los autores entienden que para comprender el proceso histórico de un territorio, de una ciudad, es necesario estudiar los rasgos geográficos que participan y se relacionan con el mismo, teniendo presente el mayor número posible de interacciones del medio geográfico con su correspondiente sociedad.

De aquí surgió el proyecto de realizar una obra que, de forma conjunta, analizara las cuestiones geográficas e históricas de Donostia-San Sebastián, reuniendo a diversos especialistas de cada área temática, que tratan de abordar el trabajo con un lenguaje sencillo, que permite utilizar el libro como manual de estudio, pero también como elemento divulgativo, para donostiarras y foráneos, de las características del pasado y del presente de la bella capital guipuzcoana.

Algunos capítulos son más técnicos que otros, porque su especialización así lo ha requerido. Es el caso de la Geografía Física (especialmente Geología y Geomorfología) o de algunos capítulos de Historia (por ejemplo el análisis del fuero de San Sebastián).

Un gran número de fotografías, tanto retrospectivas como actuales, unidas a un número considerable de gráficos ayudan a la comprensión eficiente del texto.




Guía de espacios de interés lúdico-naturalístico de Gipuzkoa / dirección, Juan Antonio Sáez y Javier Gómez Piñeiro; autores, Javier Gómez Piñeiro, Juan Antonio Sáez García, Carmen Seguro, Ana Sola, Lorena Eguizábal, Pedro Lozano, Arantza Martínez e Iñaki Altuna. - San Sebastián : INGEBA, 2000. - 222 p. - ISBN 84-930927-1-1

No todas las personas establecen contacto con la naturaleza de la misma forma. Las hay que hacen de la naturaleza, de los bosques, arroyos, montañas, praderas... un reto fundamentalmente deportivo. El fin principal es la conquista de una cumbre, la realización de una larga travesía, el descenso de un caudaloso curso de agua o cualquier otro reto, a veces, descabellado. Otras personas, por el contrario, acuden a la naturaleza en busca de paz y sosiego; les gusta pasear, gozar lentamente de todo aquello que la naturaleza les ofrece. Lo cierto es que cada persona tiene unas motivaciones diferentes que le impulsan a acercarse a la naturaleza.

En la presente obra no se trata de marcar unas rutas montaÑeras dirigidas a personas ávidas de ejercitar su cuerpo en largas travesías o ascensiones más o menos fatigosas. Se dirige más bien a quienes se toman el monte con calma, puesto que se trata de proporcionar algunas excursiones de baja o mediana dificultad, procurando que en ellas se encuentren áreas recreativas donde el paseante pueda realizar una tranquila y pausada comida. Es más, en muchos de los 52 itinerarios propuestos el elemento fundamental, es la zona recreativa y el entorno en el que se inserta.

El acceso a estas zonas puede realizarse en la mayor parte de los casos en automóvil e incluso se han incorporado algunos recorridos por parques urbanos destinados a aquellas personas dotadas con menores posibilidades físicas o temporales.

De cada zona seleccionada se aporta información referente a las comunicaciones: principales accesos rodados y líneas de transporte público tanto por carretera como por ferrocarril. Se realiza también una selección de merenderos, bares y otros establecimientos hosteleros próximos, sin que las propuestas presentadas tengan carácter exhaustivo. En la mayor parte de los espacios elegidos se presenta un pequeño plano de situación en el que se han señalado parte de los elementos incluidos en la descripción de cada espacio o recorrido, así como algunas fotografías.



Gipuzkoa en el siglo XVIII a la luz de la obra de Tomás López / Juan Antonio Sáez García. - Donostia-San Sebastián : INGEBA, 2004. - 250 p. . il. ; 24 cm.

Tomás López Vargas-Machuca fue un cartógrafo del siglo XVIII cuyos mapas llenaron el gran vacío existente en la cartografía española del siglo XVIII y de gran parte del siglo XIX. El grabado de tales mapas era esmerado, pero contenían abundantes errores, circunstancia que no impidió su gran difusión, entre otras razones porque no existían otros.

El presente estudio solo en parte trata del Tomás López cartógrafo, pues su objetivo es la difusión de otra faceta de su actividad como es la de impulsor de un gran diccionario geográfico que no llegó a publicarse. Ciertamente es que ambas facetas de su trabajo están íntimamente ligadas, pues el acopio documental destinado a la formación de mapas era igualmente aplicable al diccionario y viceversa. De esta forma, Tomás López fue acumulando a lo largo de los años cantidades ingentes de documentos (correspondencia, respuestas a interrogatorios, historias locales, descripciones geográficas, bosquejos cartográficos, etc.) que hasta hace algunas décadas permanecían inéditos en los depósitos de la Biblioteca Nacional.

En los últimos años -sin existir un plan previo de investigación- diversos historiadores han estudiado y publicado por provincias la documentación recopilada por Tomás López, enmarcándose el presente trabajo en este contexto de investigación histórico-geográfica.

El ámbito geográfico de referencia elegido ha sido Gipuzkoa, aportándose el estudio genérico y transcripción de la documentación referente al citado Territorio Histórico, así como del mapa que el mismo autor realizó de Gipuzkoa.

La publicación del presente trabajo ha sido posible gracias a la contribución económica de la Diputación Foral de Gipuzkoa y de la Fundación de la Caja de Ahorros Gipuzkoa-Donostia.



Konpostelara Bideak Euskal Herrian Barrena / José Luis Orella Unzué. - Donostia : Ingeba, 2008. (Euskaraz).

Santiago

Bide zaharrak

Baionatik irunera

Arabako saihesbidea

Kostaldeko itsasbidea

Lehorreko eta kostaldeko bidea Konpostelara

Nafarroako bideak

Santiago bideak Euskal herrian barrena XII. gizalditik atzera

Legeak eta erromesaldia Euskal Herrian barrena

Bibliografia

Kartografia



Euskal lurraldeak

Batasun geopolitikoak

Gizakiak eta Gizarte klaseak

Gizarte borrokak

Kalea, Auzategia, Hiria

Beheko Erdi Aroko Ermandate eta Kofradiak

Jaiak, erromeriak, peregrinazioak

Azken ondorioa



Gipuzkoako posta-zigiluak : Geografía, Historia y Arte de Gipuzkoa a través de los sellos de correos / Juan Antonio Saez Garcia. - 2007-. – Edición electrónica en constante actualización.

El presente *e-libro* trata de proporcionar información general sobre aquellos sellos y otros signos de franqueo que guardan alguna relación con el territorio histórico de Gipuzkoa, incidiendo sobre aspectos relacionados con la geografía, historia y arte del territorio, así como en la explicación de algunos conceptos relacionados con los sellos propiamente dichos.


La vinculación de los sellos con el citado territorio puede ser muy variada: la celebración de un centenario, el recordatorio de tal o cual personaje, un monumento, etc. Con objeto de acotar adecuadamente la temática no se han incluido aquéllos relacionados con personajes que, aún llevando apellidos originarios de Gipuzkoa, no han nacido ni vivido en su territorio.

Se ha estructurado la obra de manera cronológica, separando los sellos en grupos quinquenales con objeto de facilitar la navegación. Cada grupo está dividido, a su vez, en unidades que (normalmente) se refieren a un sello. Éstas están constituidas a su vez por tres elementos: imagen, descripción técnica y comentario.

Con relación a la imagen, se ha optado por reproducir los sellos a mayor tamaño del original. Por el contrario, a las imágenes de postales, sobres, etc. cuyo tamaño excede del espacio destinado a la ilustración, se ha aplicado una reducción de desigual porcentaje, indicándose en este caso las medidas del original. No obstante, los tamaños dependerán de las diversas configuraciones del software, así como del hardware utilizado.

La información técnica simplificada incorpora informaciones como la fecha de emisión, procedimiento de impresión, valor facial, pie de imprenta, diseñador, tirada, etc.

El comentario incorpora un texto sobre uno o varios aspectos vinculados con la imagen: una breve biografía del personaje representado, la historia de la institución homenajeada, características artísticas del monumento plasmado en la ilustración, nociones de filatelia relacionadas con algún elemento presente en el sello, etc.



La batería de la Diputación de Guipúzcoa, en Mompás (Donostia-San Sebastián / Juan Antonio Sáez García. - Donostia-San Sebastián : Instituto Geográfico Vasco, 2010. - 125 p. - 25 cm - (ingeba , 13). – Edición electrónica.

La historia de la batería de artillería costera situada entre las desembocaduras de los ríos Urumea y Oiartzun es curiosa, pues está relacionada con la lejana *Guerra de Cuba* de 1899.

Ante el temor de que las costas españolas pudieran ser atacadas por la Marina de los Estados Unidos, se decidió a reforzar las baterías destinadas a su defensa.

San Sebastián era una de las ciudades en peligro de ataque, en tanto en cuanto durante el verano se convertía de facto en la capital de España por residir en ella la familia real. También era necesario proteger el puerto de Pasajes, a lo que la citada batería contribuiría de forma sustancial.

Tras no pocas deliberaciones se decidió -entre otras medidas- instalar en la punta de Mompás una batería para cuatro cañones, que estuvo en servicio hasta mediados del siglo XX.

Actualmente sus maltrechos restos perviven en el lugar parcialmente cubiertos por la vegetación. El cuartel que formaba parte de la batería sufrió varios incendios, por lo que puede considerarse arruinado. Aún así, la batería es susceptible de restauración y de recuperación del entorno para disfrute de la ciudadanía y conservación

de los vestigios históricos de la ciudad. Por otra parte, las fortificaciones cumplen con un doble papel: por una parte el tecnológico, puesto que son muestra del estado de la tecnología en el momento en que se contruyeron y por otra -quizás la más importante- sirven para recordar a las generaciones futuras que la guerra es una calamidad que conviene eludir por todos los medios posibles. Si destruimos los vestigios de las guerras estamos también destruyendo de alguna manera su memoria negativa.



La fortificación Vallespín de Gipuzkoa 1939-1940 / Juan Antonio Sáez García. – San Sebastián . ingeba, 2010, 193 p. ISBN 978-84-930927-3-3. – Ediciones electrónica y en papel.


Las autoridades militares de la Dictadura organizaron prontamente la fortificación de la frontera pirenaica y el despliegue en ella de fuerzas policiales y militares. Las circunstancias que impulsaron a tomar tales medidas responden a un cúmulo de complejas circunstancias. Lo cierto es que para finales de 1939 existía ya un cierto número de fortificaciones realizadas en el entorno pirenaico.

No obstante. Las obras de fortificación en Guipúzcoa y Navarra comenzaron en junio de 1939 y tras una ralentización a partir de 1940, en 1944 se produjo una nueva fase que se extendió temporalmente hasta 1948 y aún durante los años 50. A partir de 1944 se formó lo que se ha denominado comúnmente como “Línea P”. Esta fortificación asumió (al menos parcialmente) las obras de fortificación realizadas con anterioridad a la fecha citada, convirtiéndose estas primeras obras (1939-1940) levantadas en Guipúzcoa en el objeto del presente estudio.

El diseño de las obras de la primera fase de fortificaciones fueron encomendadas al coronel de Ingenieros Vallespín, llegándose a construir en Guipúzcoa una parte considerable de las fortificaciones por él diseñadas.

La investigación consistió en la explotación de las fuentes documentales de información existentes en los archivos militares, así como trabajo de campo localizando y explorando las fortificaciones.

En torno a la Geografía: reflexiones conceptuales. metodológicas y técnicas / Javier Gómez Piñeiro. – Edición electrónica, 2012. - 205 p



El libro resume en forma de pinceladas el pensamiento geográfico del autor, fruto de sus decenios de actividad profesional:

- En torno a la ciencia geográfica
- Pasado, presente y futuro de la ciencia geográfica
- La esfera del paisaje
- La investigación sobre el espacio geográfico a lo largo de la Historia.
- Geografía económica
- Cartografía ; el lenguaje de los geógrafos
- El papel de los geógrafos en los estudios sobre el medio ambiente
- La metodología tradicional en la investigación geográfica
- Aportaciones de la Geografía y de la Historia a la Educación ambiental
- El análisis interdisciplinar de la problemática medioambiental : La geografía y el análisis sistémico
- Evaluaciones ambientales estratégicas : aportaciones de la Geografía
- El impacto de la Globalización en los sistemas regionales
- Geografía política y análisis estratégico
- Estudio científico del Turismo desde la perspectiva geográfica.
- El conocimiento, las redes y el territorio
- Estrategias de análisis geográfico
- Calidad y gestión por procesos en la enseñanza de la Geografía
- Estructuras territoriales y sistemas nodales.
- Actividad empresarial, territorio y Medio ambiente.
- Geografía y Ecología.



En torno al territorio y a la ciudad / Javier Gómez Piñeiro. Edición electrónica, 2012. - 191 p.

El presente libro forma parte de una obra “jubilar”, puesto que aparece en el período próximo a su jubilación administrativa, aunque –como ocurre con la mayor parte de las personas vinculadas al ámbito universitario– suele tratarse más bien de una simple finalización de las labores docentes y no tanto de las investigadoras que, al menos durante un tiempo, sufren un notable incremento al aumentar considerablemente el tiempo disponible para ellas.

Esta obra consta de cinco aportaciones que parten de lo general para llegar a lo particular. De esta manera se trata la posición de la ciencia geográfica con relación a la ordenación del territorio y se establecen una serie de indicadores relativos a la calidad urbana.

Dejando el entorno teórico, establece el sistema urbano de Euskalherria, estudiando la región urbana de Gipuzkoa y de la comarca de San Sebastián, centrándose especialmente en el análisis del modelo urbano de San Sebastián y de su área periférica.



La línea de fortificación Erlaitz - Endarlatsa (Irún Gipuzkoa, siglo XIX) / Juan Antonio Sáez García. - 2014. - 122 p. -

. La línea de fortificación que, partiendo del monte Erlaitz, llegaba hasta el puente de Endarlatsa (o Endarlaza), en la frontera de Gipuzkoa con Navarra, fue construida a finales del siglo XIX, constando de un fuerte (Pagogaña), tres torres circulares (Erlaitz, Pika y Endarlatsa) y un garitón (Endarlatsa). .

A pesar de desarrollarse muy cerca de la frontera francesa, su diseño estuvo relacionado con la posibilidad de un nuevo levantamiento carlista y la decisión por parte del Ejército de evitar que en un futuro pudieran entrar en contacto las tropas carlistas guipuzcoanas con las navarras.

Hace más de cien años que fueron derribados la torre de Erlaitz y el garitón de Endarlatsa, pero aun se conservan, maltrechas, algunas estructuras del fuerte de Pagogaña y los muros de las torres de Pika y de Endarlatsa, esta última salvada *in extremis* de las obras derivadas de la construcción de la nueva carretera de unión con Navarra.

A lo largo de las páginas de este libro, el lector encontrará la descripción de los diversos elementos que conforman la línea, así como la transcripción de las partes del proyecto más interesantes, que permiten incluso determinar los materiales empleados y su volumen. También se ha incorporado un curioso informe del espionaje francés sobre la línea de fortificación.

A ello se suma un considerable aparato gráfico actual, que pone de manifiesto el estado contemporáneo de la modesta línea de fortificación, así como diversas ilustraciones históricas provenientes de diversas fuentes.



Fortificaciones en el noreste de Gipuzkoa durante la última guerra carlista
/ Juan Antonio Sáez García. - 2014. -174 p.

Las guerras son vistas por algunas personas como una oportunidad para enriquecerse, como una excitante aventura, oportunidad de venganza o medio atípico para conseguir objetivos políticos. Pero lo que está claro es que para una inmensa mayoría de las personas las guerras son una desgracia. Una desgracia que no han buscado. Tampoco se buscan las catástrofes naturales. Pero éstas no dependen exclusivamente de la acción humana. Las guerras sí.

Las personas que han conocido de cerca una guerra harán lo mucho o poco que esté en su mano para que la calamidad no vuelva a reproducirse. Pero conforme se aleja temporalmente el recuerdo bélico por la natural desaparición de las generaciones que la sufrieron, se puede llegar al olvido.

Y esta relajación puede conducir a banalizar la guerra y sus efectos. Recordar las guerras, en general, podemos afirmar que es bueno. No por buscar una exaltación de la misma, sino más bien por todo lo contrario.

Las guerras terminan y gran parte de sus efectos van desapareciendo: los edificios se reconstruyen, los muertos en la contienda se olvidan, las personas y los recuerdos desaparecen... Pero las guerras nos dejan algunos elementos que perduran en el paso del tiempo. Y uno de ellos son las fortificaciones.

Las fortificaciones no necesariamente están vinculadas a un conflicto bélico determinado. A veces fueron levantadas precisamente para prevenir una posible confrontación. Incluso cuando jamás hayan llegado a ser utilizadas han reportado algún beneficio a la sociedad y a la paz, aunque solo sea como elemento disuasorio o como elemento de desarrollo económico mientras duró su construcción. Las fortificaciones tienen además un componente tecnológico importante que merece ser conservado y también muchas de ellas pueden ser potenciales dinamizadoras de la actividad turística. Por no hablar del componente artístico intrínseco de las que algunas son depositarias o la mera colaboración en la formación de paisajes.

Las fortificaciones que se levantaron en los municipios guipuzcoanos cercanos a la frontera francesa durante la última guerra carlista no fueron excepcionales, sino más bien modestas y proporcionadas al tipo de combates y circunstancias que las rodeaban, pero sirven para configurar ese recordatorio de la guerra y de la necesidad de que ésta no caiga en el olvido. Algunas han desaparecido y queda sólo su componente arqueológico. De otras son únicamente visibles algunas acumulaciones de tierra... otras se van desmoronando poco a poco sin que en muchos casos los poderes públicos actúen para evitarlo... Y la primera medida para evitar esto último es su conocimiento, al que este libro esperamos que contribuya modestamente.



**8 OBRAS REALIZADAS EN EL SENO DE INGEBA
PUBLICADAS POR OTRAS INSTITUCIONES**



Geografía de Guipúzcoa. Diapositivas comentadas / F. Javier Gómez Piñeiro, M. D. Villanueva, Antonio Cañamero, Pedro Picavea, Miguel Ibañez, Jorge Askasibar, José Javier Goiburu, Mikel Orbegozo, Rafael Ferrer, Pedro López Echezarreta, Alejandro Cendrero, Pablo Becerra, M. Antonia Gandarillas y Elena Laborde. - San Sebastián : Caja de Ahorros Provincial de Guipúzcoa, 1980. - 15 cuadernillos de diapositivas.

Reune trescientas diapositivas organizadas en quince temáticas vinculadas con la geografía. Todas ellas están tomadas en Guipúzcoa y han sido realizadas con la intención de ilustrar aspectos geográficos tanto en la enseñanza reglada de cualquier nivel como en conferencias, etc.

Cada una de ellas lleva adjunta una breve, pero concisa, explicación sobre los fenómenos representados en la imagen, de forma que es fácil su utilización incluso por personas no especializadas en la materia concreta que ilustran.

- t. I. Situación, materiales geológicos y relieve = Situazioa, material geologikoak eta erliebea –
- t. II. Situación, materiales geológicos y relieve 2 = Situazioa, Material geologikoak eta erliebea 2 –
- t. III. Hidrografía = Hidrografia –
- t. IV. Clima = Klima –
- t. V. Geografía costera y de la pesca = Kostaldearen eta arrantzaren geografia –
- t. VI. Vegetación y suelos = Landaretza eta zoruak –
- t. VII. Población y poblamiento = Populazio eta populamendua –
- t. VIII. El caserío, agricultura y ganadería, explotación forestal = Baserría, nekazaritza eta abeltzantza, baso hustiapena –
- t. IX. Pesca e industria extractivas = Arrantza eta erauzketa-industriak –
- t. X. La actividad industrial, las comunicaciones = Aktibitate industrial eta komunikazioak –
- t. XI. La actividad industrial, las comunicaciones 2 = Aktibitate industrial eta komunikazioak 2 –
- t. XII. Ocio y turismo, comercio, actividades financieras y otros servicios = Aisia eta turismoa, merkatalgoa, aktibitate finantzarioak eta beste zerbitzuak –
- t. XIII. Geografía urbana 1 = Hiri-geografia 1 –
- t. XIV. Geografía urbana 2 = Hiri-geografia 2 –
- t. XV. Geografía urbana 3 = Hiri-geografia 3



Euskal Herriko Eskualde mapa. - Donostia : Donostiako Aurrezki Kutxa Munizipala, 1980. - 1 mapa.

La superficie de la Tierra es muy extensa y acusa importantes contrastes, tanto físicos como humanos. Por esta razón los geógrafos han tratado desde la Antigüedad de individualizar áreas de la superficie terrestre caracterizadas por la afinidad de sus rasgos que les permitieran profundizar en su estudio. Estas áreas fueron denominadas *regiones*

El concepto de *comarca* designa espacios diferenciados dentro de las regiones y participan, por lo tanto, de criterios y problemáticas similares a los expuestos.

En la Comunidad Autónoma del País Vasco, la comarca, entendida como Ente local o escalón político-administrativo dotado de algún tipo de competencia, aparece "levemente insinuada" en el Estatuto de Autonomía del País Vasco, en la Ley de Territorios Históricos y en las diversas normas forales institucionales de Alava, Gipuzkoa y Bizkaia; pero en ningún caso se ha desarrollado una normativa específica que preceptúe su creación, defina sus competencias, asigne recursos y fije su régimen jurídico. Las causas de tal indefinición pueden ser la concentración de competencias por parte de los Territorios Históricos, la escasa tradición comarcal y el temor de los Ayuntamientos de perder parte de su autonomía.


El Instituto Geográfico Vasco dividió en este mapa el territorio guipuzcoano en nueve comarcas: *Bajo Bidasoa, Donostia, Oria Medio, Costa, Urola Medio, Alto Urola, Deba Medio, Goierri y Alto Deba* (que incluye el municipio alavés de Aramaiona).

A lo largo de los años se han diseñado un número considerable del mencionado tipo de comarcalizaciones. Algunas han gozado de cierto éxito fuera del marco para el que fueron creadas pero, considerándolas en su conjunto, se han caracterizado por la escasa coincidencia en el número de comarcas definidas, en sus límites y en los criterios empleados para su delimitación.



Mapa de Euskal Herria.- Escala 1:200.000. -- San Sebastián : Fundación Kutxa, 1993. - 1 mapa.

Versión actualizada del mapa comarcal realizada en 1977. Se han tenido en cuenta las modificaciones de los nombres oficiales de municipios y comunas. Publicado por la Fundación Kutxa.



Gipuzkoa : geografía, Historia y Arte / Javier Gómez Piñeiro...[et al.]. - San Sebastián : Caja de Ahorros Provincial de Guipúzcoa, 1982. - 258 p. - ISBN 84-7231-748-X

Gipuzkoa es el más pequeño de los territorios históricos que conforman la Comunidad Autónoma del País Vasco. El libro realiza una visión general del territorio apoyándose principalmente en mapas temáticos del territorio en el que se recogen no solamente la geografía física y humana, sino también diversos elementos del patrimonio monumental.



Geografía de Euskal Herria : Cartografía / Javier Gómez Piñeiro, M. D. Villanueva, M. A. Gandarillas, A. Cañamero, A. Cendrero... [et. al.]. - San Sebastián : Caja de Ahorros Provincial de Guipúzcoa, 1981. Material para el alumno EGB y BUP. Material para el profesor


Reune varias decenas de mapas mudos destinados a su utilización en los centros escolares. Se publicaron dos versiones: una destinada al alumnado y otra al profesorado.



I Encuentro de Geografía Euskal herria-Catalunya. - Cuadernos de Sección. Historia-Geografía, n. 1 (1983). - Donostia : Eusko Ikaskuntza, 1983. - 419 p. - ISBN 84-7086-087-9.


PONENCIAS PUBLICADAS

- Los objetivos de la geografía
 - Acerca del concepto de paradigma y la evolución de la geografía humana
 - Unos nuevos enfoques para la división territorial
 - Optimalismo y ordenación del territorio en la Comunidad Autónoma del País Vasco. Aspectos conceptuales y metodológicos
 - Las comarcalizaciones en Euskal Herria
 - La tendencia del paisaje integrado en geografía
 - Los estudios de biogeografía en Catalunya
 - Los estudios de biogeografía acerca de Euskal Herria
 - Biogeografía costera de Euskal Herria
 - El diseño de un curso de geografía destinado a la enseñanza media
 - Didáctica de la geografía física en bachillerato "El caso de la ría de Gernika"
 - Geomorfología del Pirineo Catalán: estudios actuales en la universidad de Barcelona
 - Iniciación a los estudios sedimentológicos de depósitos detríticos cuaternarios
 - Estudios geomorfológicos en Euskal Herria
 - Los estudios urbanos en Catalunya un campo interdisciplinar
 - Los estudios de geografía urbana sobre Euskal Herria
 - El sistema urbano de Euskal Herria
 - Aproximación a la geografía de la población de Catalunya
 - Situación y problemática actual de los estudios demográficos sobre el País Vasco
 - La población del País Vasco: origen y desarrollo del proceso demográfico actual
 - Notas sobre los estudios climáticos recientes de Catalunya. Dos proyectos en marcha: el atlas termo-pluviométrico y el estudio de las características de la precipitación en la franja costera
 - Propuesta de un modelo preliminar de análisis geográfico para la toma de decisiones en el equipamiento de servicios en Guipuzcoa
 - Matíces mediterráneos en las características de la precipitación en la Costa Vasca
- Estado actual de las fuentes de los datos climáticos en Álava, Guipuzcoa y Vizcaya y su posible planificación



Atlas de Euskal Herria. - Barcelona : Caja Laboral, 1983. - 96 p. - ISBN 84-7091-276-3

Euskal Herriko Eskolarako atlasa -Atlas escolar de Euskal Herria / *Director Técnico: Javier Gómez Piñeiro.. Subdirector Técnico: Pedro Picavea Salbide.. Ayudantes de dirección: Juan Antonio Sáez García. María Dolores Villanueva.. Otros autores. Arantza Barandiarán Múgica... [et al.]. Donostia: 1Xertoa. 1988. 96 págs. ISBN: 84-7148-230-4 (rústica) 84- 7148-207-X.*



El atlas publicado en 1983 por la Caja Laboral Popular se agotó rápidamente y los responsables de la editorial Txertoa decidieron realizar una nueva edición, convenientemente puesta al día en aquellos aspectos (estadísticos y económicos) que han podido quedar desfasados por el paso de los años y la aparición de series estadísticas más recientes. Su confección ha estado dirigida por Javier Gómez Piñeiro, al frente de un equipo en el que figuran una quincena de geógrafos encuadrados en el Instituto Geográfico Vasco (INGEBA).

La obra tiene una extensión de noventa y seis páginas, en las que tienen cabida setenta mapas y gráficos temáticos referidos a Euskalherria (los siete Territorios Históricos), acompañados de amplios textos de apoyo redactados en euskera y castellano, que comentan y amplían la completa información cartográfica incluida en la obra, a la que acompañan cuadros estadísticos informativos, teniendo el equipo de redacción siempre en cuenta que está enfocado a solucionar las demandas de información geográfica que sobre el ámbito de Euskal Herria pueden ser demandada por un alumno de BUP.

El atlas cuenta con capítulos dedicados a la geografía física (que incluye mapas hipsométrico, de geología histórica, litológico, edafológico, hidrográfico, climático y de vegetación), geografía de la población, geografía económica (volumen de empleo industrial y de localización de establecimientos industriales), geografía urbana (mapas de las capitales de cada Territorio Histórico), oceanografía y geografía lingüística.



[Curso Superior de Geografía de Euskal Herria]. - Cuadernos de Sección. Historia-Geografía, n. 3 (1985). - Donostia : Eusko Ikaskuntza, 1985.)

La publicación recoge en casi 500 páginas las ponencias de los Cursos Superiores de Geografía de Euskal Herria, organizados por ingeba en la década de los años 80, fundamentalmente orientados a enseñantes.

Veintitres ponencias correspondientes a las intervenciones de otros tantos profesores se recogen en el presente volumen que consideramos un instrumento básico, no solo para enseñantes sino para todos aquellos que quieran tener un manual en el que se recojan los más variados aspectos de nuestra singular Euskal Herria.

Geógrafos, geólogos, botánicos, ingenieros, historiadores etc, componen el variado plantel de profesores cuyas aportaciones han hecho posible la composición del presente ejemplar según el índice que a continuación se detalla:

«El medio natural en Euskal Herria: Alava tierra de transición» por *Eugenio Ruiz Urrestarazu*. ; «El relieve del País Vasco» por *Jose M. Edeso*, «Geomorfología del Karst en la Sierra de Aralar (Cuenca Cantábrica)» por *Félix Ugarte*, «El viento en la Costa del País Vasco» por *Antton Uriarte*, «La red hidrográfica del País Vasco» por *Patxi Tames*; «La Edafología: Origen, desarrollo y conceptos» por *Ildefonso Barrios*, «Modelos didácticos de Geografía Física del País Vasco-Navarro» por *Guillermo Meaza*, «Función del Monte en el País Vasco» por *Jorge Ascasibar*, «Vegetación en el País Vasco» por *Koldo López Borobia*, «La polución marina en la Costa Vasca» por *Ma Dolores San Millan*, «Oceanografía del Golfo de Vizcaya (en especial referida a la Costa Vasca)» por *Miguel Ibañez*, «El sector agropecuario en el País Vasco» por *Alejandro Cendrero*, «La ganadería en el País Vasco» por *Ma Asun Urzainki*, «La pesca en el País Vasco. Un sector económico en grandes dificultades» por *Maite Tolosa Bernardez*, «Principales Subsectores industriales en el País Vasco» por *Pablo Becerra*, «Demografía Histórica Vasca» por *Josetxo Urrutikoetxea*, «Sobre la población vasca» por *Pedro Picavea Salbide*, «Geografía Urbana de EuskalHerria. Análisis y Teorías» por *Fco. Javier Gómez Piñeiro*, «La estructura urbana de Vizcaya» por *Joseba Juaristi*, «Vitoria-Gasteiz 1950-1980. La expansión planificada del paisaje residencial» por *Pedro «Arriola*, «Comarcas de Euskal-Herria» por *Constancio de Castro*, «ordenación del territorio» por *Mikel Fabo* y «Los estudios de etnografía en el País Vasco» por *Juan Garmendia Larrañaga*.



Ulía / Pedro Picavea, Angel Armendariz, Javier Gómez Piñeiro, Miguel Ibañez, Koldo Lopez, Rosario Martínez, Juan Antonio Sáez, María Dolores San Millán, José Miguel Edeso. - San Sebastián : Ayuntamiento de San Sebastián, 1991. - ISBN 84-7086-263-4. - 108 p. -- (Ediciones en castellano y euskera).

Partiendo de la ubicación, materiales geológicos, entorno, etc., se ofrece una visión global de este monte próximo a San Sebastián.


La imagen que se muestra a través de sus páginas, quiere ser fiel reflejo del conjunto de Ulía, es decir, de esa parte de Ulía que se sitúa en la zona alta, la del Albergue y de aquella otra parte que por su inaccesibilidad es prácticamente desconocida (Zona litoral de Mompás), pero que no por ello carece de encanto y riqueza científico-cultural. Ulía es, y así debe considerarse, una unidad con su conjunto marítimo y terrestre y con su pequeña historia de acontecimientos y personajes.

En función de estas características se ha estructurado el presente trabajo en dos capítulos básicos: uno marítimo y otro terrestre. El primer gran bloque refiere los aspectos marítimos de la zona litoral de Ulía.

La exposición al oleaje, los efectos erosivos del mar, las mareas y las comunidades faunísticas que habitan en sus distintos niveles, según estén o no permanentemente sumergidas y según sea la temperatura media de las aguas, y los peces que habitual o temporalmente viven en Mompás, son tratados en un lenguaje divulgativo pero sin eludir algunas pinceladas científicas, que permiten al lector/a tener un profundo conocimiento de esta zona. En aras de lograr ese fin se añaden a las fotografías unos dibujos o gráficos que ayudan a una mejor comprensión de lo expuesto.

El segundo gran apartado está dedicado a los itinerarios botánicos. En él se señalan cuatro paseos en los que acompañándose del plano que ofrece el libro se pueden observar las especies más significativas y cuyas características se reflejan en las fichas creadas a tal efecto. Al final del capítulo se detallan las especies de cada itinerario en un cuadro en el que se señala su nombre científico, su nombre en euskera y castellano.

Por último y de modo somero se presentan algunos elementos que caracterizan o caracterizaron el monte: la antena, el tranvía, el teleférico, la Casa de Oquendo, etc.



Inventario Cartográfico de Navarra / Javier Gómez Piñeiro, Juan Antonio Sáez García; equipo de análisis documental, Miguel Bañales, Ana Rosa Casimiro - San Sebastián : Facultad de Filosofía y Letras de la Universidad de Deusto, 1992. - (Cuadernos Mundaiz ; 9). -- 694 p. -- ISBN 84-86897-18-1.

Realizado en el seno de Ingeba, el inventario cartográfico de **Navarra** fue publicado en 1992 por el Departamento de Historia y Geografía de la universidad de Deusto, campus de San Sebastián dentro de la Serie *Cuadernos Universitarios Mundaiz*. colaborando en el análisis documental Ana Rosa Casimiro y Miguel Bañales.



Inventario Cartográfico de Bizkaia / Javier Gómez Piñeiro, Juan Antonio Sáez García ; equipo de análisis documental, Elisa Gómez e Itziar Rubio. - San Sebastián : Facultad de Filosofía y Letras de la Universidad de Deusto, 1993. - (Cuadernos Mundaiz ; 10). - 377 p. - ISBN 84-86897-20-3.

El Inventario cartográfico de **Bizkaia** describe tres millares de documentos cartográficos. Al igual que el de Navarra, la fecha de publicación o realización de los documentos es posterior a 1966, o anterior, siempre y cuando no hubiesen sido sustituidos por otros equivalentes. Las escalas tenidas en consideración oscilan entre 1: 500.000 y 1:200, prescindiendo de aquellos documentos cartográficos pertenecientes a proyectos arquitectónicos o de ingeniería, así como de la fotografía aérea, excepto la correspondiente al catastro.

Los asientos bibliográficos, redactados conforme a la ISBD (CM), se estructuran en capítulos, de acuerdo con el ámbito espacial representado. Cada capítulo se divide, a su vez, en cuatro subcapítulos, en función de la temática del documento: Cartografía de base, cartografía fisiográfica, cartografía socioeconómica y cartografía ecológica. A su vez los asientos se ordenan dentro de cada uno de ellos según su escala y su año de confección o de publicación.



Historia de las Juntas Generales y de la Diputación foral de Gipuzkoa / Coordinador, Javier Gómez Piñeiro; Coordinador adjunto, Juan Antonio Sáez García; autores, María Jesús Cava, Alejandro Cendrero, Javier Gómez Piñeiro, José Luis Orella, Angel Ormaetxea, Pedro Picavea, José María Roldán, Juan Antonio Sáez, con la colaboración de José Urrutikoetxea. - Donostia-San Sebastián : Juntas Generales y Diputación Foral de Gipuzkoa, 1992. - 356 p. - ISBN 84-7907-076-5

Las Juntas Generales y la Diputación Foral son las dos instituciones que vertebran la vida política del Territorio Histórico de Gipuzkoa. Instituciones que poseen una secular tradición de gran importancia histórica, a la vez que, hoy en día, desarrollan un determinante protagonismo político y competencial, constituídas en pilares básicos del entramado institucional vasco.

Pese a todo ello, ni el Ejecutivo guipuzcoano, la Diputación Foral, ni el Legislativo, las Juntas Generales son suficientemente conocidos, ni en su historia ni en su momento presente, por la mayoría de los guipuzcoanos.

Con la publicación de esta obra tanto las Juntas Generales como la Diputación Foral asumen la labor de dar a conocer el trabajo de este grupo de prestigiosos historiadores y geógrafos.

Índice General

La Historiografía sobre las Juntas de Gipuzkoa / José Luis Orella Unzué

Origen de las Juntas de Gipuzkoa hasta 1482 / José Luis Orella Unzué

Juntas y Diputación de Gipuzkoa en la Edad Moderna (1550-1812) / Angel M. Ormaetxea Hernaiz

Juntas Generales y Diputación de Gipuzkoa (1808 -1979) / María Jesús Cava Mesa

Las Juntas Generales y la Diputación Foral de Gipuzkoa (1979-1990) / Javier Gómez Piñeiro, Pedro Picavea Salbide, Juan Antonio Sáez García, Con la colaboración de José Urrutikoetxea Lizarraga

El patrimonio archivístico foral de Gipuzkoa / José María Roldán Gual

Las sedes de las Juntas Generales y Diputación Foral de Gipuzkoa / Alejandro Cendrero Iraola

Aproximación Bibliográfica a las Juntas y Diputación de Gipuzkoa / Juan Antonio Sáez García



Documentos cartográficos históricos de Gipuzkoa : Servicio Geográfico del Ejército / Dirección científica, Javier Gómez Piñeiro, José Luis Orella; Dirección técnica, Juan Antonio Sáez; autores: José María Roldán, Juan Antonio Sáez, Javier Gómez Piñeiro, José Luis Orella y José María Aranburu. -- San Sebastián : Diputación Foral de Gipuzkoa, 1994. -- 300 p. -- ISBN 84-7907-126-5.

Sobre Gipuzkoa existe un número importante de documentos cartográficos antiguos, pero todavía no se había llevado a cabo de forma sistemática su localización y publicación, labor que permitiría a cualquier persona interesada el acceso a este tipo de documentos de forma sencilla consultando una determinada colección de libros.


La labor iniciada es lenta, complicada y de costosa realización, pues los documentos se encuentran dispersos en diversos archivos alejados del territorio guipuzcoano. Además, la publicación de documentos cartográficos de gran formato en los que el color tiene gran importancia requiere de la utilización de cámaras fotográficas profesionales de gran formato, iluminación especial e impresión a cuatro tintas. Todo ello supone un coste importante.

El libro es el primero de una serie dedicada a difundir, tanto entre el público en general como entre los historiadores, geógrafos, urbanistas, etc., los documentos cartográficos históricos referidos al territorio de Gipuzkoa.

Aquellos documentos que se consideran de mayor interés se acompañan de una fotografía en color de tamaño suficiente como para que puedan leerse todas o parte de las rotulaciones -en algunas ocasiones ayudados por una lupa- y un comentario sobre el propio mapa, sus autores, la coyuntura histórica de la que el mapa es fruto, etc.

Otros documentos de menor interés estarán representados por una fotografía de menor tamaño en blanco y negro que proporcione suficiente información sobre el mismo (área representada, temática, presencia de perfiles, etc) como para decidir la consulta o no del original. Los documentos que formen parte de varios archivos únicamente serán reproducidos en formato grande en el primer libro que se publique, si bien, dado que en muchos casos son ejemplares manuscritos, esta circunstancia no será frecuente.

Quien desee profundizar más en cada mapa o en la historia de Gipuzkoa, dispone de textos que pretenden servir tanto al lector que le mueve exclusivamente un interés lúdico como al motivado por acrecentar su conocimiento sobre el pasado de Gipuzkoa



El parque de Cristina-Enea / J. A. Sáez, M. D. San Millán, M. Ibañez y Javier Gómez Piñeiro. -- San Sebastián : Ayuntamiento, 1995. -- 56 p. -- ISBN 84-7086-310-X. - Ediciones en castellano y euskera.

San Sebastián dispone, como todas las ciudades, de paseos, plazas ajardinadas y de espacios verdes de considerables dimensiones, como son los de Ayete, Miramar y Cristina-enea, que han llegado a convertirse en parques públicos a través de procesos diferentes.

A este último parque se dedica el libro, con la intención de invitar al lector que nunca ha pisado sus caminos a disfrutar de su paz y al paseante habitual pretendemos facilitarle su redescubrimiento, proponiéndole la consideración de algunos aspectos que hasta este momento podrían haberle pasado desapercibidos.

La entrada principal del parque se abre al antiguo Paseo de San Francisco, hoy denominado del Duque de Mandas. El cambio de nombre de la vía pública no se realizó al azar, ya que lleva al paseante hasta la puerta principal de la que antaño fuera residencia donostiarra del Duque, convertida por expreso deseo de su antiguo morador en parque público. Por ello, es obligado que cualquier visitante de la finca conozca quien fue este hombre; de ahí que las primeras páginas de este librito reúnan unos muy breves apuntes biográficos sobre su persona.

La parte más extensa de la publicación propone al paseante dos itinerarios por el mismo, que le permitirán conocer la flora que podrá encontrar a lo largo de su recorrido. El libro adjunta un plano esquemático del parque en el que se indica la situación de algunos especímenes de especial relevancia y una pequeña clave gráfica de las hojas más comunes con objeto de posibilitar su reconocimiento.

Fermin de Lasala y Collado (1832-1917), duque consorte de Mandas y de Villanueva, nace en Donostia-San Sebastián en el seno de una familia acomodada. Su padre, D. Fermín de Lasala y Urbieto (1798-1853), fue alcalde de la ciudad, diputado foral, presidente de la Diputación (1844) y diputado a Cortes entre 1846 y 1853, además de secretario honorario del Rey (1847) y consiliario del Banco Español de San Fernando (1848-1849). No es de extrañar que la vida social y los contactos políticos de su padre le permitiesen entablar relación con las personas más relevantes del país, entrando muy joven de lleno en la vida pública. Fue también un hombre de elevada cultura, versado especialmente en Historia. D. Fermín inició su vida política afiliándose al partido progresista, donde dio una nota de "moderación" en los días de la Revolución de 1854. Ingresó en la Unión liberal, formación política bajo la que representó a Guipúzcoa entre 1857 y 1864, ejerciendo también como representante de San Sebastián en las Juntas Generales de Deba en 1857 y como Diputado General de Guipúzcoa entre 1862 y 1863.



Las Juntas en la conformación de Gipuzkoa hasta 1550 / Dirección, José Luis Orella, Javier Gómez Piñeiro; Coordinación, Juan Antonio Sáez; textos, Xabier Alberdi, Alvaro Aragón, Pedro Barruso, Javier Gómez Piñeiro, Miguel Larrañaga, José Angel Lema, José Luis Orella, José María Roldán. - Donostia-San Sebastián : Juntas Generales de Gipuzkoa y Diputación Foral de Gipuzkoa, 1995. - 352 p. - ISBN 84-7907-150-8

Con esta obra, las Juntas Generales y la Diputación Foral de Guipuzkoa pretenden dar continuidad a la tarea de divulgar los orígenes y desarrollo de unas Instituciones que resultan fundamentales en la vertebración histórica de este Territorio Histórico. Para ello se ha contado con un equipo que desde puntos de vista complementarios han estudiado la conformación de Guipuzkoa hasta 1550, hito histórico elegido por coincidir con el de la creación de la Diputación Foral como órgano permanente.

Para este menester dos son fundamentalmente las perspectivas elegidas: la geografía, que analiza el papel reordenador del espacio guipuzcoano que protagonizaron las distintas Instituciones; y la institucional, que regesta y estudia las Juntas y otras instituciones en el horizonte cronológico antes citado.

Si la empresa de contribuir a difuminar, al menos en parte, la nebulosa que rodea la génesis y funcionalidad de las instituciones a las que representamos se cumple, habremos conseguido el objetivo de acercar a los guipuzcoanos y guipuzcoanas unas instituciones que para la mayoría de ellos siguen siendo desconocidas.



Las juntas generales de Gipuzkoa / Coordinador: Juan Antonio Sáez García, autores: Juan Antonio Sáez, José Luis Orella y Xoxé Estevez. -- San Sebastián : Juntas Generales de Gipuzkoa, 1996. 64 p. -- ISBN 84-7907-190-7

El conocimiento por parte de los ciudadanos de las Instituciones que les representan es imprescindible en una sociedad que funciona mediante reglas democráticas. La tarea de divulgación participa, pues, de la labor de legitimación de nuestras Instituciones. Si esto es cierto para todas las Instituciones, tanto más para las Juntas Generales que resultan ser las grandes desconocidas por la mayor parte de la población guipuzcoana.

La riqueza y complejidad del entramado institucional vasco, por un lado, y su largo periodo de disolución, por otro, son algunas de las razones más sobresalientes que pueden justificar este hecho. Empero, resulta impostergable acometer la labor de difundir lo que son las Juntas Generales y el papel que les corresponde en el actual marco institucional.

Éste es el objetivo del presente trabajo: informar sobre la organización, funcionamiento y competencias de las Juntas Generales tras su restauración en 1979.

Sin embargo, no debemos olvidar que la comprensión de la historia amplía el horizonte de entendimiento a la vez que desvela las raíces de las que provienen las Juntas Generales, cuya raigambre y protagonismo en la historia de la provincia no ofrece lugar a dudas.

Esta es la tarea que persigue este libro y para ello se ha tratado de hacer desde el esquema más claro posible, excluyendo innecesarias complejidades, pero desde el más estricto rigor científico.



Documentos cartográficos históricos de Guipúzcoa : II Servicio Histórico Militar / Juan Antonio Sáez y Javier Gómez Piñeiro. -- San Sebastián : Diputación Foral de Gipuzkoa, 1999. -- ISBN 84-7907-274-1.

En 1993 un grupo de investigadores encuadrados en el Instituto Geográfico Vasco se dirigieron al Departamento de Urbanismo y Arquitectura de la Excm. Diputación Foral de Gipuzkoa con objeto de proponer la publicación de una serie de libros que presentaran el catálogo y algunas reproducciones de la cartografía realizada sobre Gipuzkoa con anterioridad al año 1900. El Departamento apoyó la idea y en 1994 apareció la primera entrega de la serie, dedicada a la Cartoteca Histórica del Servicio Geográfico del Ejército.

Cinco años más tarde aparece el segundo volumen, dedicado en este caso al Servicio Histórico Militar, con sede en Madrid.

La estructura del libro es similar a la del primer volumen, aunque se le han incorporado algunas mejoras: un ligero aumento del formato de las reproducciones de mapas en la sección de catálogo, una descripción más completa de los documentos no reproducidos a todo color, la utilización de cámaras de mayor formato en algunas de las reproducciones fotográficas, etc.

INDICE

- 1 Presentación : aurkezpena
- 2 Organización del espacio Guipuzcoano
- 3 Características geográficas de Gipuzkoa
- 4 Los documentos cartográficos
- 5 Los documentos cartográficos históricos
- 6 Breve introducción a las realizaciones cartográficas con repercusión en el territorio guipuzcoano
- 7 El Servicio Geográfico del Ejército
- 8 La cartoteca histórica del Servicio Geográfico del Ejército .
- 9 Documentos cartográficos referidos a Gipuzkoa pertenecientes a la cartoteca histórica del Servicio Geográfico del Ejército
- 10 Glosario de términos
- 11 Documentos cartográficos históricos de Gipuzkoa .



9 PUBLICACIONES SERIADAS



Lurralde : Investigación y Espacio / Instituto Geográfico Vasco. - N. 1 (1987)- . - San Sebastián : INGEBA, 1977. - Anual. - ISSN 1697-3070.

El Instituto Geográfico Vasco "Andrés de Urdaneta" (INGEBA) publica **anualmente** la **revista científica** *Lurralde : Investigación y espacio*, dando cabida a **artículos inéditos** cuya temática esté relacionada con la **ciencia geográfica** en sus diversas especialidades (incluyendo los aspectos espaciales de la temática medioambiental). El País Vasco y su entorno es su marco espacial preferente, pero no exclusivo.

El cuerpo principal de la revista está constituido por artículos de investigación pura o aplicada, pero son admitidos también los estados de la cuestión y las revisiones bibliográficas.

El Consejo de Dirección de la revista decide en primera instancia la admisión de los originales remitidos para la publicación, que son sometidos posteriormente al sistema de evaluación anónima según los usos normalmente admitidos para las publicaciones científicas.

La revista se edita actualmente en dos formatos: papel e internet, disponiendo cada uno de ellos, según las normativas internacionales de ISSN, de diferente número internacional de publicación seriada. La versión electrónica-internet permite acceder gratuitamente a todos los 38 números publicados, cuya extensión media es de 300 páginas.

Los artículos de Lurralde aparecen repertoriados en las bases de datos del Consejo Superior de Investigaciones científicas, cumpliendo la publicación con todas las recomendaciones internacionales referentes al campo de las publicaciones científicas.

ZUZENDARITZA BATZORDEA - CONSEJO DE DIRECCIÓN

Director: Dr. Fco. Javier Gómez Piñeiro (Universidad de Deusto)

Subdirector: Dr. Juan Antonio Sáez García (INGEBA).

Secretario: Manuel Blazquez Brimez (INGEBA)

ERREDAKZIOBATZORDEA - CONSEJO DE REDACCIÓN

Dr. Iñigo Agirre Kerexeta (Universidad de Deusto)

Dr. Eugenio Cobertera Laguna (Universidad de Tarragona)

Dr. José Miguel Edeso Fito (Universidad del País Vasco)

Dr. Fco. Javier Gómez Piñeiro (Universidad de Deusto)

Dr. Miguel Ibañez Artica (INGEBA)

Dr. Joseba Juaristi Linacero (Universidad del País Vasco)

Dr. Guillermo Meaza Rodríguez (Universidad del País Vasco)

Dr. Josep Oliveras Samitier (Universidad Rovira i Virgili)

Dr. José Luis Orella Unzué (Universidad de Deusto)

Dr. Juan Cruz Alberdi Collantes (Universidad del País Vasco)

Dr. Juan Angel Portugal (INGEBA)

Dr. José Manuel Rubio Recio (Universidad de Sevilla)

Dr. Eugenio Ruiz Urrestarazu (Universidad del País Vasco)

Dr. Anton Uriarte Cantolla (INGEBA)

Dr. Juan Antonio Sáez García (INGEBA)

Dra. Ana Sola Bueno (INGEBA)

Dra. M^a Asunción Urzainki Mikeleiz (Universidad de Deusto)

Dr. Joan Vilá Valentí (Universidad de Barcelona)

CONSEJO ASESOR

Karmelo Arren (asesor de comunicación)

Jorge Askasibar Zubizarreta (ing. de montes)

Antonio Cañamero Redondo (geógrafo)

M^a Antonia Gandarillas Pérez (historiadora).

M^a Dolores San Millán Vergé (Universidad del País Vasco)

Diego Moreno Pérez (historiador)

Patxi Garmendia (geógrafo)

Carmen Segurola Lázaro (geógrafa)

M^a Dolores Villanueva Senosiain (geógrafa)

Mikel Ubillos Salaberría (geógrafo)



GAZTE GEOGRAFIA

Es una revista CIENTÍFICA de caracter JUNIOR exclusivamente en EUSKERA. Su formato, de acuerdo con las nuevas tendencias de las revistas científicas es exclusivamente electrónico.

Se aparta de alguno de los convencionalismos preponderantes en el ámbito normalizado de la comunicación científica: la lengua y la exigencia de niveles de excelencia de difícil cumplimiento en personas jóvenes o en formación.

Euskera: El idioma por antonomasia de las revistas científicas es el inglés y en menor medida otras lenguas de amplia difusión internacional, tales como el castellano, el francés, el ruso, etc. Es obvia la dificultad de emplear el *euskera* como lengua de comunicación internacional, pero no es menos cierto que en un momento temprano de la vida investigadora y profesional es deseable que puedan hacerse publicaciones en euskera en lugar de hacer publicaciones locales en castellano. Por ello en el proyecto solo se contempla el euskera, ya que además es el objetivo del proyecto.

Juventud: Para publicar en la revista se exigen las condiciones expresadas para el proyecto, por lo tanto y dado que no puede ni quiere competir con las revistas tradiciones, la consideramos un repositorio/revista **Junior**, especialmente pensado para los jóvenes científicos/as en formación o en sus primeros años de vida profesional.

El título del repositorio o *scientific junior review* es **Gazte Geografia**. Y tendrá las siguientes características:

Su **soporte será electrónico**, ya que en la literatura científica el soporte papel está siendo abandonado progresivamente.

El **acceso será totalmente libre y gratuito**.

Permitirá, cuando proceda, **enlace a otros documentos** textuales o audiovisuales realizados por los propios autores/as, residentes en el propio repositorio o en la nube.

ZUZENDARITZA BATZORDEA

Hohor zuzendaria: Dr. Fco. Javier Gómez Piñeiro (Deustoko Unibertsitatea).

Zuzendaria: Dr. Juan Antonio Sáez García (INGEBA).

Idazkaria: Manuel Blazquez Brimez (INGEBA)

ERREDAKZIO BATZORDEA -

Dr. Iñigo Agirre Kerexeta (Deustoko Unibertsitatea)

Dr. José Miguel Edeso Fito (Euskal Herriko Unibertsitatea)

Dr. Fco. Javier Gómez Piñeiro (Deustoko Unibertsitatea)

Dr. Miguel Ibañez Artica (INGEBA)

Dr. Joseba Juaristi Linacero (Euskal Herriko Unibertsitatea)

Dr. Guillermo Meaza Rodríguez (Euskal Herriko Unibertsitatea)

D. Imanol Goikoetxea Lopez (Deustoko Unibertsitatea)

D^a Carmen Segurola Lázaro (INGEBA).

D^a María Antonia Gandarillas Pérez (INGEBA)

Dr. José Luis Orella Unzué (INGEBA))

Dr. Juan Antonio Sáez García (INGEBA)

Dr. Juan Cruz Alberdi Collantes (Euskal Herriko Unibertsitatea)

Dr. Eugenio Ruiz Urrestarazu (Euskal Herriko Unibertsitatea)

D^a María Dolores Villanueva Senosiain (INGEBA)

D^a María Pilar Zavala Aizpurua (INGEBA)



**10 PROGRAMAS DE
LARGA DURACIÓN**



10.1 BIBLIOTECA ESPECIALIZADA

Biblioteca DE ACCESO PÚBLICO especializada en Geografía, Medio Ambiente y disciplinas afines, con especial dedicación al ámbito territorial de Euskal Herria y de Gipuzkoa en particular.

Año de inicio de la actividad: **1977**.

Servicios:

- * Mas de 8.000 volúmenes especializados (libros, literatura gris)
- * 100 revistas científicas especializadas con miles de volúmenes en total.
- * Otros materiales (mapas, etc.)
- * Acceso Internet
- * Catálogo informatizado.
- * Salas de lectura de acceso público (12 puestos).
- * Servicio de atención bibliográfica / documental.
- * La página Web del Instituto, incluye el catálogo de la biblioteca.



Una de las mesas de la sala general de Consulta



Sala de investigadores, dotada con dos mesas individuales.



Otra de las salas



Despacho del documentalista y mesa para asesoramiento documental.



Depósito de Monografías (vista parcial)



Depósito B de publicaciones seriadas (vista parcial)



Depósito A de publicaciones seriadas (vista parcial)



10.2 GAZTE GEOGRAFIA PROIEKTUA

1 OBJETIVOS

El objetivo principal del proyecto GAZTE GEOGRAFIA es fomentar el uso del **euskera** en:

- la investigación desarrollada en el entorno universitario, posibilitando y animando a la utilización del euskera en trabajos de Grado, trabajos de postgrado, tesis master y tesis doctorales.
- La investigación y ejercicio profesional en euskera en los primeros años de profesión.
- La comunicación textual de las primeras investigaciones.

El presente proyecto se debe considerar al margen de la Universidad propiamente dicha, constituyendo un conducto de comunicación entre ésta y la Sociedad.

Objetivos secundarios del proyecto son:

- Conseguir la **excelencia** en el proceso de formación euskaldún mediante la posibilidad de profundizar en las investigaciones al ofrecerse un objetivo-premio como es la publicación en una revista científica.
- Adelantar las **publicaciones científicas** a una edad poco habitual de manera que puedan estar en mejores condiciones de acceder a niveles superiores de enseñanza (másteres) o empleos en los que el acceso puede estar condicionado en algunas ocasiones a la posesión de méritos.
- Avance en la creación y fijación de la **terminología científica en euskera** en algunas ciencias en la que la misma pueda estar poco desarrollada o difundida.
- Posibilitar la existencia de un conjunto de publicaciones en euskera que ayuden a su vez a estudiar diversas ciencias basándose en **textos nativos en euskera**.
- **Involucrar en el proyecto al profesorado** de todas las universidades de Euskal herria.

2 SUJETOS DEL PROYECTO

El proyecto está dirigido a euskaldunes:

- Jóvenes menores de 30 años (inclusive), que constituirán presumiblemente el grupo más numeroso potencialmente participante en el proyecto.
- Personas que, siendo mayores de 30 años, estén realizando estudios de Grado, Master o Doctorado.
- Personas que, siendo mayores de 30 años, hayan terminado estudios de Grado, Master o Doctorado con una antigüedad menor de 5 años.

Se considerará de especial interés que personas euskaldunes que estudien o hayan estudiado en castellano puedan desarrollar investigaciones o proyectos en euskera.

La **temática del proyecto** gira en torno a la ciencia Geográfica pero, en realidad, da cabida a un gran número de ciencias, siempre que el tema concreto esté vinculado al análisis de fenómenos en el espacio geográfico. De esta forma son susceptibles de

participación directa, además de la Geografía gran parte de los temas desarrollados por ciencias tales como¹:

- geología,
- biología,
- oceanografía,
- topografía,
- medio ambiente,
- Turismo.
- demografía,
- Climatología
- etc.

y de participación restringida, es decir solo algunas especialidades concretas de otras ciencias, tales como:

- arquitectura (urbanismo, ordenación del territorio),
- medicina (epidemiología),
- matemáticas y estadística (diseño de técnicas aplicables al estudio del territorio),
- informática (GIS),
- psicología (espacio psicológico, geografía comportamental),
- Derecho (derecho ambiental, urbanístico, etc).
- Química (contaminación del territorio)
- Periodismo (temáticas vinculadas al territorio)
- Filología (geografía lingüística)
- Historia (geohistoria, geografía histórica)
- Patrimonio (distribución geográfica de los elementos patrimoniales)
- Etc... las materias están abiertas siempre que tengan algo que ver con el territorio en general o con el país vasco.



¹ La relación no es exhaustiva.

El medio principal del que se valdrá el proyecto es la creación de un **repositorio científico** o **scientific review** que se aparte de alguno de los convencionalismos preponderantes en el ámbito normalizado de la comunicación científica: la lengua y la exigencia de niveles de excelencia de difícil cumplimiento en personas jóvenes o en formación.

Euskera: El idioma por antonomasia de las revistas científicas es el inglés y en menor medida otras lenguas de amplia difusión internacional, tales como el castellano, el francés, el ruso, etc. Es obvia la dificultad de emplear el *euskera* como lengua de comunicación internacional, pero no es menos cierto que en un momento temprano de la vida investigadora y profesional es deseable que puedan hacerse publicaciones en euskera en lugar de hacer publicaciones locales en castellano. Por ello en el proyecto solo se contempla el euskera, ya que además es el objetivo del proyecto.

Juventud: Para publicar en la revista se exigen las condiciones expresadas para el proyecto, por lo tanto y dado que no puede ni quiere competir con las revistas tradiciones, la consideramos un repositorio/revista **Junior**, especialmente pensado para los jóvenes científicos/as en formación o en sus primeros años de vida profesional.

El título del repositorio o *scientific junior review* es **Gazte Geografia**. Y tendrá las siguientes características:

Su **soporte será electrónico**, ya que en la literatura científica el soporte papel está siendo abandonado progresivamente.

El **acceso será totalmente libre y gratuito**.

Permitirá, cuando proceda, **enlace a otros documentos** textuales o audiovisuales realizados por los propios autores/as, residentes en el propio repositorio o en la nube.

Se protegerán los **derechos de los autores y autoras** mediante *copyright* con objeto de evitar un mal uso de los materiales ofrecidos, pero posibilitando siempre y simultáneamente su **libre acceso**. Si se considerara oportuno se podrían recurrir a otros tipos de defensa de la autoría menos duros tipo CC.

Por tratarse de un repositorio *junior* no se aplicará directamente el sistema de revisión por pares, pero los artículos en él “depositados o publicados” deberán llevar el aval y visto bueno de un profesor/a universitario o de un doctor no adscrito a una Universidad que, bajo la denominación de **mentor / a**, se hará responsable de la forma y contenido del artículo y realizará el mismo tipo de crítica frente al artículo que realizaría un revisor en las revistas científicas o repositorios *senior*. El mentor/a figurará en el artículo y su visto bueno significará que, según su criterio, el artículo cumple con las expectativas que pueden esperarse de las circunstancias personales del autor/a (nivel

educativo, experiencia, etc.), debiendo seguir en su evaluación del artículo como mínimo las directrices de un cuestionario normalizado (véase normativa específica).

El cuerpo principal del repositorio/revista estará constituido por artículos y notas de investigación pura o aplicada que contengan algún componente geográfico o espacial, así como los proyectos de urbanismo, ordenación del territorio, estados de la cuestión y cualesquiera otras temáticas que, a juicio de los mentores y de la dirección de la revista sean de interés, según se ha desarrollado en las líneas anteriores.

**GAZTE
GEOGRAFIA**
EUSKAL GEOGRAFI ELKARGO (INGEBA)

Titulus: Gazte Geografia.
Tipologia: Scientific Journal review.
Hizkuntzak: Euskara.
Especializazioa: Geografia, Lurraldearen Antolamendua eta Ingurumenaren espazio-aldierak, eta abar.
Argitaratzailea: Euskal Geografi Elkargoa (INGEBA), 2014. urtetik.
Posta elektronikoa: info@ingeba.org
ISSN [0341-3238](https://www.ingeba.org/gaztegeografia)
URL (loturak): www.ingeba.org/gaztegeografia

[Home](#)

[Erredakzio Batzordea](#)
[Araitzaratze arauak](#)

[Egileen aurkibidea](#)
[Gaien aurkibidea](#)
[Loturak](#)

Artikulu edo kolaborazio bakoitzaren egileari dagokio haren edukiaran ardura, hala nola egile-eskubideei buruzko arauak ez betelzetik edo beste edonondik ondoriozta daitezkeen edozein gorabeherarena.

© Gordeta eskubide guztiak. Debekatuta erreproduzitzea, transmititzea eta/edo zabaltzea.

**01 (2014)
GAZTE
GEOGRAFIA**
EUSKAL GEOGRAFI ELKARGO (INGEBA)

[Zerbakiak \(PDF\)](#)
[01 \(2014\)](#)

Babeslea:
Gipuzkoako Foru Aldundia

Carátula del repositorio en la web (<http://www.ingeba.org/gaztegeografia>)

Este *repositorio* junior se constituye en el **elemento formal para ejercer la difusión del euskera como lengua integral de trabajo**. Debe quedar claro que el presente proyecto no consiste en la creación en sí de un repositorio/revista, sino la **promoción del euskera** en un ámbito determinado.

En busca de la excelencia en euskera.

El presente proyecto trata también de que las personas en formación o recién terminados sus estudios, cuenten con un aliciente que les anime a profundizar hacia la excelencia de sus actividades al tener el acicate de poder difundir su actividad (en euskera), suponiendo además un diferencial positivo sobre quienes no utilicen el euskera como lengua de comunicación, que no dispondrán de este elemento alentador.

La participación en el proyecto determinará la posibilidad de incorporar una publicación que pueda contar en los *curriculum vitae* de los y las participantes, especialmente importante en un momento en el que los méritos curriculares son, por lo general, muy reducidos debido a la juventud y que, por lo tanto, pueden significar la diferencia entre acceder o no a un puesto de trabajo.



Internacionalización del proyecto

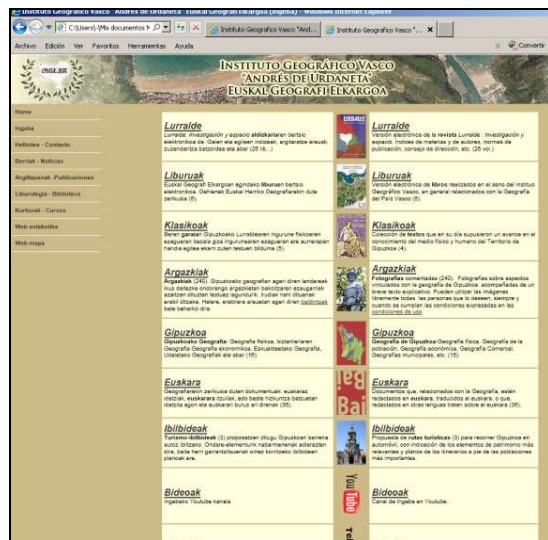
Entre los objetivos del proyecto se encuentra también la difusión del mismo a través de los lectorados de euskera y cátedras de euskera existentes en diversas universidades extranjeras, para lo que se prevé realizar contactos con el *Etxepare euskal institutua*, tratando de lograr un convenio con esta institución para que personas vinculadas como alumnos/as a los lectorados y cátedras de euskera puedan incorporarse al programa *Gazte Geografia*, constituyendo en este caso un excelente objetivo didáctico de promoción del euskera. El número de lectorados y cátedras se estima en 39 y el de cátedras en 3, pertenecientes a 18 países de Europa y América (Canadá, Estados Unidos, México, Argentina, Chile, Uruguay, España, Francia, Italia, Suiza, Reino Unido, Alemania, Italia, Polonia, Hungría, Chequia, Rusia, Finlandia).



Lectorados de euskera en Europa y América de la red Etxepare.

Al margen de la enseñanza reglada

El programa *Gazte Geografia* basa uno de sus pilares en que está gestionado por una institución científico-cultural ajena al sistema educativo y que, por lo tanto, puede atraer hacia el proyecto de forma más eficiente que si se trata de un programa incorporado en la propia Universidad en la que estudian parte de los posibles participantes en el proyecto, no siendo percibido por estos como un elemento más de su formación, sino como una actividad externa, un primer paso hacia la “vida real” más vinculada al mundo profesional que al de la formación propiamente dicha.



10.3 SITE WEB

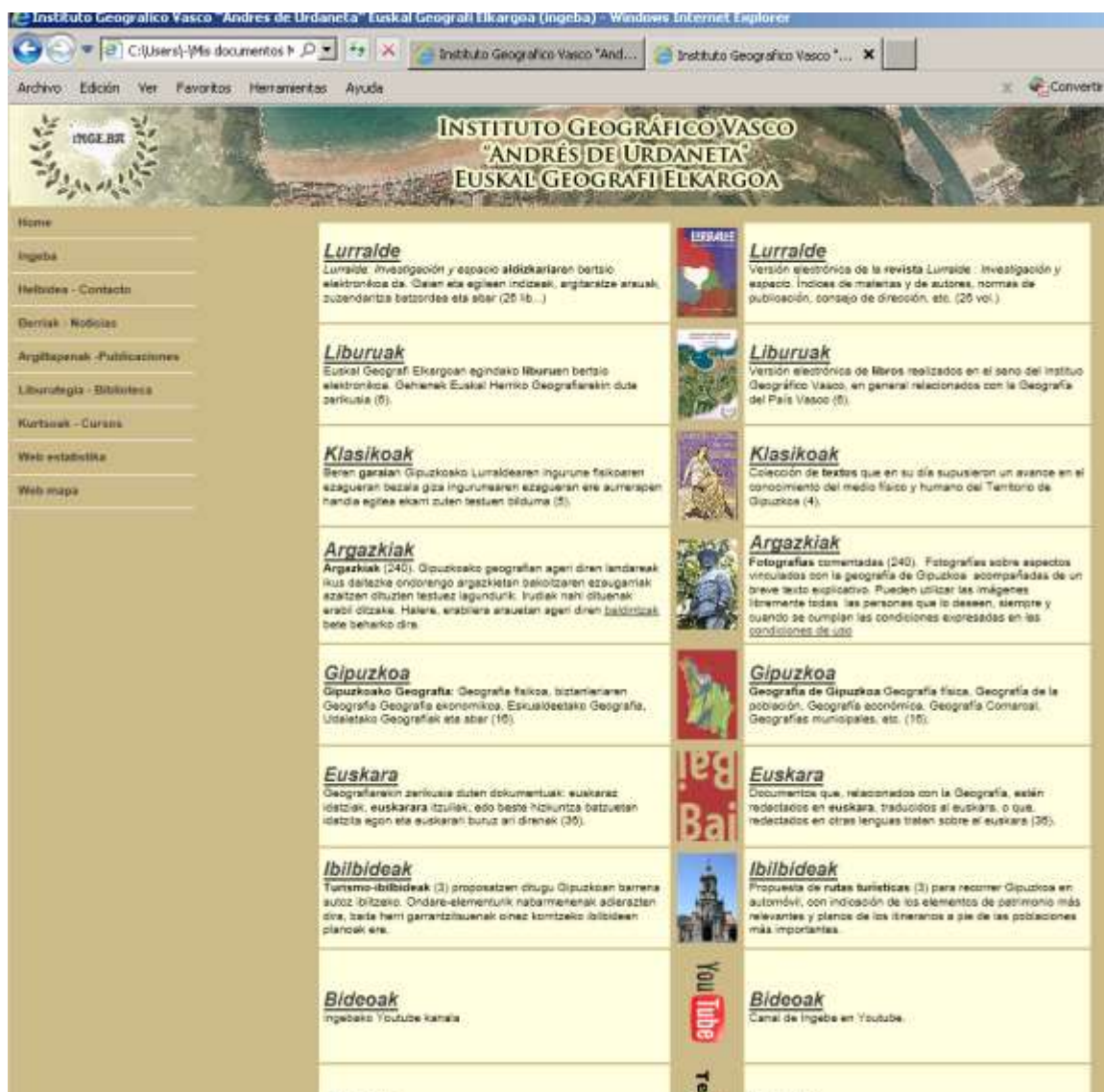
WWW.INGEBA.ORG

Características de la difusión en INTERNET (SITE WEB)

Objetivo general	Ofrecer información genérica sobre diversas facetas culturales de Gipuzkoa, incidiendo especialmente sobre su componente espacial (Euskalherria en general y a Gipuzkoa en particular).
Programas	La Web se estructura en 17 secciones , cada una de ellas con un objetivo determinado (véase desglose). A estas 17 secciones se suma una decimocuarta que recoge la información institucional de INGEBA.
Contenidos	La temática genérica es la Geografía, entendida en su sentido más amplio incorporando también otros contenidos de tipo cultural tales como el patrimonio cultural vasco, usos y costumbres, etc.
Lurraldea Ámbito territorial	La mayor parte de los documentos harán referencia a Gipuzkoa , bien directamente como territorio de estudio, bien indirectamente como parte que forma de una entidad territorial superior (Euskalherria). En algunas secciones concretas, por su temática, tendrán cabida escritos generales sobre la ciencia geográfica e incluso artículos sobre otros territorios
Kalitatea Calidad	Se pretende ofrecer contenidos de interés cultural y científico , en los que la calidad estará garantizada por la trayectoria docente y profesional de los colaboradores.
Diseinua Diseño Web y estándares	Se primará la sencillez, evitando diseños complejos y animaciones que encarecen su diseño y, en algunos casos, ralentizan la navegación. En determinadas secciones se utilizan ya los estándares de calidad W3C y se irán ampliando en la medida de lo posible a nuevas secciones y subsecciones. El hecho de que gran parte de la población posea ya conexiones de alta velocidad permite, no obstante, que el factor “peso” de los archivos pierda importancia.
Euskara	<ul style="list-style-type: none"> • Todos los menús de acceso serán bilingües, bien en sentido estricto, bien mediante el sistema de elección de lengua. • La sección Eusk@ra tendrá todos los menús únicamente en euskara, independientemente de la lengua en que esté escrito el documento final. • Todos los documentos llevarán un resumen en euskara independientemente de la lengua en que estén escritos. Su objetivo principal es que los robots de los buscadores sean capaces de indexar los documentos con eficiencia en euskara, de forma que cualquier persona pueda solicitar en un buscador en euskara los documentos de su interés aunque el texto del mismo esté en castellano (u otra lengua). • En la medida de lo posible se procurará potenciar la inclusión de contenidos en euskara. Para ello se incluye una partida anual (cuya cuantía dependerá de la financiación obtenida) reservada a la traducción al euskara de textos originariamente escritos en otras lenguas, formándose con el tiempo un corpus documental importante en euskara.

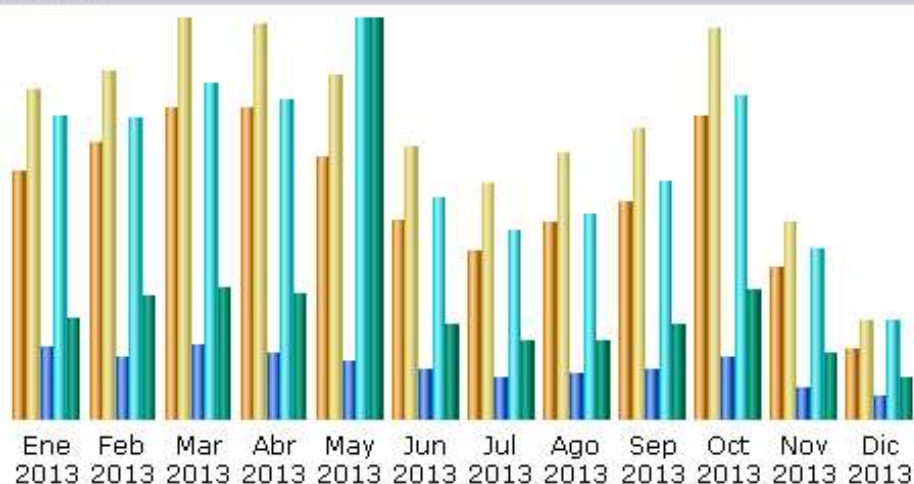
Logotipoak Logotipos e identificaciones	Se incluirán las identificaciones de la Diputación en la forma que ésta lo indique, tal y como aparece en la convocatoria. En caso de que en algún documento o sección no sea posible ello por cualquier razón, se pondrá en conocimiento de la Diputación de Gipuzkoa para solucionar el problema de común acuerdo.
Compromiso de actualización	<p>Los contenidos de la Web serán actualizados periódicamente en la medida de lo posible, dependiendo de sus características.</p> <p>Algunos documentos podrán ser considerados por sus autores o por ingeba como "actualizables continuamente". Esta modalidad significa que los documentos así considerados son dinámicos. Esto es: los documentos son actualizables periódicamente. De esta forma quien lea el contenido sabe que está accediendo a una información periódicamente actualizada.</p>
Compromiso de mantenimiento en línea a largo plazo.	La web y sus contenidos se conciben con la idea de su mantenimiento en línea indefinidamente mientras ingeba siga existiendo como asociación.
Compromiso de gratuidad	<ul style="list-style-type: none">• El acceso a toda la información será siempre libre y gratuita.• Los anuncios que eventualmente pudieran aparecer en algunas secciones no están vinculados a ingeba, sino a los promotores de determinadas redes sociales (<i>Youtube, twiter, livestream</i>) utilizadas por ingeba para depositar algunos contenidos u ofrecer ciertos servicios. Ingeba no percibe ninguna cantidad como contraprestación a tales anuncios.

INGEBA – MEMORIA DE ACTIVIDADES



Página de acceso a ingeba.org

Histórico Mensual



Mes	Visitantes distintos	Número de visitas	Páginas	Solicitudes	Tráfico
Ene 2013	19,301	25,761	49,928	211,131	8.15 GB
Feb 2013	21,555	27,199	44,461	208,774	9.96 GB
Mar 2013	24,410	31,223	51,473	234,563	10.69 GB
Abr 2013	24,357	30,756	46,676	221,318	10.03 GB
May 2013	20,470	26,878	41,072	278,091	32.15 GB
Jun 2013	15,469	21,192	34,435	153,906	7.57 GB
Jul 2013	13,027	18,560	29,817	132,836	6.38 GB
Ago 2013	15,353	20,769	31,411	142,668	6.32 GB
Sep 2013	16,901	22,601	34,598	165,703	7.50 GB
Oct 2013	23,725	30,448	43,453	224,184	10.45 GB
Nov 2013	11,860	15,304	22,683	118,084	5.52 GB
Dic 2013	5,395	7,691	15,764	69,302	3.46 GB
Total	211,823	278,382	445,771	2,160,560	118.17 GB

Visitantes de la web www.ingeba.org en 2013

SECCIONES DEL SITE WEB

Sección 1

Eusk@ra

- Incluirá escritos de investigación o divulgación que:
 - versen sobre el euskara (geografía lingüística, toponimia, escritos clásicos, etc.) o
 - traducciones al euskara de escritos de interés geográfico de temática preferentemente guipuzcoana.
- Incluirá también enlace hacia aquéllos que se publiquen de tal temática en el resto de las secciones.



EUSKARA

Home / Aurkibidea

Gaiek (Euskaraz)	Lurralde (Euskaraz)	Sezioak (Euskaraz)
<p> Bortzari mendigunaren ekialde eta albioko lurraldetako geologia eta geomorfologia / © Pedro J. Lozano</p> <p> Euskalherriko geologia esparrua / © José Miguel Edeño</p> <p> Landa ingurunea Euskal Herrian / © Asun Uzarkiki</p> <p> Biztanleria euskalerrian / © Pedro Pisawa Sabido</p> <p> Industriaren fenomenoak Euskal Herrian / © Iñigo Agirre Kereasta</p> <p> Euskal herriko hiri ingurunea / © Javier Gómez Piñero</p> <p> Bilbidea: Jaizobelei Datasoko estuierak / © José Miguel Edeño</p> <p> Bilbidea: Lasterio ibarra / © José Miguel Edeño</p> <p> Bilbidea: Nafarroako bardenak / © Guillermo Mesza</p> <p> Bilbidea: Urdabai / © Guillermo Mesza</p> <p> Bilbidea: Nafarroako Pirineoak / © Guillermo Mesza</p> <p> Donostiako Parkeak: Urgull, Aieta, Miramar eta Cristina-enea / © Juan Antonio Edoz Garcia</p> <p> Donostialdeko Parkeak: Lau-haizeta / © Ingeba</p> <p> Monterron Parkea / © Ingeba</p> <p> Olango Parkea / © Ingeba</p> <p> Bilbidea: Piaro Enrika / © Maria Jose Gonzalez Amuchastegui</p> <p> Ingurumena hizkuntza sistemak / © Maria Dolores San Millán</p>	<p> Argitaratu arazak</p> <p> Leuzoko delia ingurugis eta kolobidarak euskalerrira arazo sartzak / © Iñaki Lizarbe</p> <p> Geomorfologia: Zer den, konparatibak eta geomorfologia. Aplikagarritasuna: lurraldeko antolatzea Euskal Herrian / © Iñaki Argüeso</p> <p> Katalunako herriak (Aitzoki mendilerroa) beraz eta katalun / © Francisco Almaraz eta Felix Ugarte</p> <p> Urdabai ibaiaren ibarra / © Ingeba eta Talara</p> <p> Atlantiko itsaslabarretan bidea garapena / © Maria Jose Ariz, Nerea Zaramandua</p> <p> Herriak eta parte herriak: garapen bidea garapena: Tokiko agindua 21 / © Joseba Koldobika Arriola Alvarez</p> <p> Euskal Herriko biztanleria: 1980-2001 eta hori egitarazi emandako aldatuak naharmentzeko / © Pello Urdiz Etxebarri, Enean Aizop</p> <p> Lurralde antolatzea: euskal antolatzea / © Iñaki Lizarra et al</p>	<p> Gipuzkoak</p> <p> De la lengua Vascongada (1660) / Pablo Gorosabel</p> <p> De su alfabeto, gramática y caracteres (1668) / Pablo Gorosabel</p> <p> Bertsoariak (1668) / Pablo Gorosabel</p> <p> Landerotza</p> <p> Burarraren loreak</p> <p> Arkitektura</p> <p> Eskultura</p> <p> Turismo gidak</p> <p> Baserriak</p> <p> Kostaldeak</p> <p> Miramon</p> <p> Ibaiek</p> <p> Gipuzkoako Jokoa</p> <p> Gipuzkoako Posta-señak</p> <p> Konpostelara Dialekto Euskal Herrian / Barrena / José Luis Oñeña Urzue. - 1ª edición electrónica - Donostia - Ingeba, 2008.</p> <p> Euskalduna hizteko erdi aron / José Luis Oñeña Urzue. - 1ª edición electrónica. - Donostia - Ingeba, 2008.</p> <p> Gipuzkoako Behategia</p>



Sección 2

Objetivos

Lurr@Ide



- Maquetación electrónica y puesta en la red de la versión electrónica de la revista "Lurralde : investigación y espacio".
- Incorpora 38 números de la publicación, con más de 12.000 páginas.
- El acceso, como el resto de la web, es gratuito.
- Índices de autores y de materias.

Lurr@Ide
ISSN 1697-3070

[Home](#)

[Aizala - Portada](#)

[Lurralde 38*](#) (2013)
[Lurralde 35](#) (2012)
[Lurralde 34](#) (2011)
[Lurralde 33](#) (2010)
[Lurralde 32](#) (2009)
[Lurralde 31](#) (2008)
[Lurralde 30](#) (2007)
[Lurralde 29](#) (2006)
[Lurralde 28](#) (2005)
[Lurralde 27](#) (2004)
[Lurralde 26](#) (2003)
[Lurralde 25](#) (2002)
[Lurralde 24](#) (2001)
[Lurralde 23](#) (2000)
[Lurralde 22](#) (1999)
[Lurralde 21](#) (1998)
[Lurralde 20](#) (1997)
[Lurralde 19](#) (1996)
[Lurralde 18](#) (1995)
[Lurralde 17](#) (1994)
[Lurralde 16](#) (1993)
[Lurralde 15](#) (1992)
[Lurralde 14](#) (1991)
[Lurralde 13](#) (1990)
[Lurralde 12](#) (1989)
[Lurralde 11](#) (1988)
[Lurralde 10](#) (1987)
[Lurralde 9](#) (1986)
[Lurralde 8](#) (1985)
[Lurralde 7](#) (1984)
[Lurralde 6](#) (1983)
[Lurralde 5](#) (1982)
[Lurralde 4](#) (1981)
[Lurralde 3](#) (1980)
[Lurralde 2](#) (1979)
[Lurralde 1](#) (1978)

* En preparación

Lurr@Ide

Lurr@Ide es la versión electrónica de la revista **Lurralde : investigación y espacio** (ISSN 0211-5891)

Especialización: Geografía, Ordenación del Territorio y aspectos espaciales del Medio Ambiente.

Publicada por: Instituto Geográfico Vasco (Ingeba) Euskal Geografi Elkargoa, desde el año 1978.

ISSN 1697-3070 (bertsio elektronikoa)
ISSN 0211-5891 (papelera bertsioa)
URL: www.ingeba.org/lurralde

Lurr@Ide (ISSN 1697-3070) da **Lurralde: investigación y espacio** (ISSN 0211-5891) aldizkariaren bertsio elektronikoa.

Especializazioa: Geografia, Lurraldearen Antolamendua eta Ingumenaren espazio-aldertziak.

Argitaratzailea: Euskal Geografi Elkargoa (INGEBA), 1978. urtetik.

ISSN 1697-3070 (edición electrónica)
ISSN 0211-5891 (edición en soporte papel)
URL para citas: www.ingeba.org/lurralde

[Ereduak/Batortzea](#)
[Ardurapen arauak](#)
[Eskurapen modua](#)

[Egileen aurkibidea](#)
[Gaien aurkibidea](#)
[Loharak](#)

Artikulu edo kolaborazio bakoitzaren egileari dagokio haren edukia haren ardurara, hala nola egile-eskubideei buruzko arauak ez betetzetik edo beste inononduki ondoriozta daterikoen edozein gorabehera arena.

© Gordeta eskubide guztiak. Debekatuta erreproduzitzea, transmititzea eta/edo zabaltzea.

[Consejo de Redacción](#)
[Normas de publicación](#)
[Adquisición](#)

[Índice de autores](#)
[Índice de materias](#)
[Enlaces](#)

Los autores de cada artículo o colaboración son los responsables exclusivos de su contenido y de cualquier circunstancia que pudiera derivarse del incumplimiento de la normativa de los derechos de autor o cualesquiera otras.

© Todos los derechos reservados. Prohibida la reproducción, transmisión y/o difusión.

Babeslea  Patrocina
 Gipuzkoako Foru Aldundia Diputación Foral de Gipuzkoa

Sección 3

Objetivos

Liburu@



- Adaptación para su difusión en la red de libros (u otros documentos) publicados o redactados en el seno del Instituto Geográfico Vasco o por miembros del Instituto
- La mayor parte tendrán, directa o indirectamente, a Gipuzkoa por territorio de referencia.
- Se realizarán actualizaciones periódicas de las informaciones sensibles en aquellos que por su temática corran el peligro de quedarse anticuados.
- Se incluirán tanto los libros ya publicados como obras expresamente concebidas para internet.

The screenshot shows the website of the Instituto Geográfico Vasco 'Andrés de Urdaneta' Euskal Geografi Elkargoa. The page is titled 'LIBURUAK / Libros a texto completo'. On the left, there is a navigation menu with links: Home, Ingeba, Helbidea - Contacto, Berriak - Noticias, Argibideak - Publicaciones, Liburutegia - Biblioteca, Karteak - Cursos, Web estatistika, and Web maps. The main content area displays four book covers with their respective titles and descriptions:

- Konpostelara Bideak Euskal Herrian Barrena** / José Luis Orella Unzué. - Donostia : Ingeba, 2008. (Euskaraz)
- Euskalduna beheko orri aron : giza jokabideak** / José Luis Orella Unzué. - Donostia : Ingeba, 2009. (Euskaraz).
- Gipuzkoako inbentario kartografikoa. Inventario Cartográfico de Gipuzkoa** / Javier Gómez Piñeiro, Juan Antonio Sáez García... [et al.]. - 1988. - 620 p. - Digitalizado 2013. - (PDF 18 Mb)
- Euskal Herriko Geografi Bibliografia - Bibliografía Geográfica de Euskal Herria (hasta 1995)**. - Donostia-San Sebastián, 1986. - 460 p. - Digitalizado en 2013.



JOSE LUIS ORELLA

EUSKALDUNA BEHEKO ERDI AROAN : GIZA JOKABIDEAK

[Home](#)

[Euskal lurraldeak](#)

[Batasun geopolitikoak](#)

[Gizakiak eta Gizarte klaseak](#)

[Gizarte borrokak](#)

[Kalea, Auzategia, Hiria](#)

[Behoko Erdi Aroko Ermandate eta Kofradiak](#)

[Jaiak, erromeriak, peregrinazioak](#)

[Azken ondorioak](#)

1 EUSKAL LURRALDEAK



Euskal Lurraldeek Nafarroako Santxo Handiaren agintaldiaren bitartean, XI mendearen inguruan, ondarearen batasunean eta mempekotasun-loturretan oinarritutako batasun politikoa lortu zuten eta ondorengo erregeen garaian -Donostia eta Gasteiz sortu zituen Nafarroako Santxo Jakintsuarekin batez ere batasuna egiazkoa baino gehiago joerazkoa izan bazen ere, Behoko Erdi.Aroan Euskal Herria inolako lotura politikorik ez duten lurraldeen ondoratzea da.

Nafarroako erresuma Merinaldetan egituratzen zen: Lizarra, Erribera, Zangoza, Iruñea-Mendiak eta bere aldetik bost herritan egituraturiko bortuz bestaldeko lurra: Mixe-Ostabare, Donamartiri, Orzaize, Baigorri eta Zisa.

Behoko Erdi Aroko mende hauetan behin betiko eratzten dira Bizkaia, Gipuzkoa eta Arabaren batasun politikoak, XVI mendean batasun politiko hauen jaurerri independente izango dira Aialarren Orozkokoa, Bizkaiari behin betiko 1785ean lotua, eta Gipuzkoari 1845ean lotuko zaien Gebararren Oñatikoa.

Arabaren 1179, urteak (Alfonso Villa eta Santxo Jakintsuaren arteko su-etena), 1200ak (Gaztelak Gasteiz konkistatzen du) eta 1332ak (Arriagako Kofradiaren Jaurerria borondatez Alfonso XI.ari ematea) Araba behin betiko Gaztelaren eskuetara iragatea ekarriko dute, Biasteri eta Trebiño izan ezik. Izan ere, Biasteri, Labraza, Bastida eta Beranturiko lurak Arabari behin betiko erantsiko zaizkio 1461.ean Gaztela eta Nafarroaren arteko gerraren ondorioz Enrique IV.ari ematen dizkiotenean, Aitzitik Trebiñoko Konterria Araban bertan gaztelar barrendegi bihurtzen da 1366.ean, Gaztelako Enrique II.ak Pedro Manrique gobernari nagusiarri Trebiño hiria eta haren lurak ematen dizkionean, Orduz geroztik Trebiño Arabako esparrutik landa garatu da, 1463.eko Arabar Ermandatearen osaketan eskuhartu barik.

Gipuzkoa oso goiz batu zen lurrari dagokionean (Oñati izan ezik) eta lurralde-autonomia XIV.mendearen amaieran eskuratuko du, Gaztelako merinalde gisa, bere gobernaria, herjaun nagusia eta, georago, korrejidorea dituela, Gipuzkoako Ermandateak manupe kriminala zuen XIV amaieratik (Perez Camargo eta Gonzalo Mororekin) eta Juan II.aren Ermandatearen ordenantza zabalalax lortuko ditu, Enrique IV.aren garaian ordenantzok aldatuak izan ziren eta 1451.ean Aldundia sortzen da, bi Batzarren arteko jarraipen eta zubi lana egingo duen erankunde gisa.

105

Sección 4

Objetivos

Bibliografi@

- Puesta en la red de bibliografía sobre el País Vasco. Se podrá acceder individualizadamente aquella que tenga a Gipuzkoa por ámbito territorial



Bibliografía geográfica de Euskal Herria - Mozilla Firefox

Archivo Editar Ver Historial Marcadores Herramientas Ayuda

Bibliografía geográfica de Euskal Herria

www.ingeba.org/4446/444692/martab.htm

EUSKAL HERRIKO GEOGRAFI BIBLIOGRAFIA

Index

Home Español

[Aurkezpena](#)

[Geografia errokora](#)

[Geografia eta Historia](#)

[Klimatologia](#)

[Geologia](#)

[Geomorfologia](#)

[Uren Geografia](#)

[Ingurugiroa](#)

[Biogeografia](#)

[Dokumentazioa](#)

[Toponimia](#)

[Giza Geografia](#)

[Hiri Geografia](#)

[Landa geografia](#)

[Geografia Industriala](#)

[Zerbitzuen geografia](#)

[Gidak](#)

[Español](#)

0 SARRERA

0.1 AURREKARIAK

Luzea izan da Euskal Herria buruzko Bibliografía Geografikoa egiteko prozesua. Hainetako ideia erantsi izan zen Andres Urdaneta Euskal Geografi Elkargoan (INGEBA) katalogo bat egitea, Euskal Herriko esparru geografikoaren ikertzaileek gaini buruzko dokumentuen ahalik eta erreferentzia gehien izan zezaten, dokumentu testuak bezala kartografikoak ere barne hartuta.

Eskura gertu izan bitarteko materialekin eta giza bitartekoen alderatuta hasierako proiektu izugarri handia zela ikusia, egokitzat jo zen bi zehaztan banatzea. Lehendabizkoa, dokumentu testuak buruzkoa, 1963tik 1986ra bitarte egin zen, eta *Euskal Herriko Bibliografía Geografikoa* izan zen emaitza. Lan honen egileekin batera, Pedro Pikabeak, Jose Miguel Edesok, Alejandro Fernandez-Dansek eta Jose G. Urrutikoetxeak esku hartu zuten hartan.

Proiektuaren bigarren zatian 1986an berrekin zitzaion, eta orduan ere egokitzat jo genuen lana bost inbentario kartografikotan banatzea, Euskal Autonomia Erkidegoko, Nafarroako Foru Erkidegoko eta Euskal Herri Kontinentaleko lurralde historiko guztien buruzko informazioa jasotzeko, bai eta 1900 baino lehenagoko kartografiaren inbentario bat egitea ere.

Aipatu proiektuetatik, INGEBAk jadanak zuzenean argitaratuak ditu Gipuzkoa eta Arabako gaur egungo kartografiari dagokionak (1988 eta 1989 hurrenez hurren). Lehendabizikoa, Elena Azkaratek, Maria Angeles Rubiak, Maria Dolores Perez Robledok eta Francisco Javier Garmendiak lagunduta zuten tratamendu dokumentalean, eta, bigarrenean, berriz, Soledad Agirrek eta Francisco Javier Garmendiak. Nafarroan eta Euzkarian buruzko inbentario kartografikoak 1992an eta 1993an argitaratu zituen Deustuko Unibertsitateko Geografia eta Historia Sailak –Donostiako campus– *Cuadernos Universitarios Mundatx* direlakoan barruan. Lehendabizikoa Ana Rosa Casimirok eta Miguel Bañalesek esku hartu zuten aztertuta dokumentalean, eta bigarrenean, berriz, Elisa Gomezek eta Itziar Rubiak.

1995ean argitaratu zuten INGEBAk azken inbentaria, *Aproximación a la cartografía del País Vasco Continental* izenburuarekin. Josep Carbok, Javier Gomez Piñeirak eta Juan Antonio Saek egin zuten, eta, izenburuak adierazten duen bezala, aurrekoena ez bezalako egitura dauka, informazio generikoa ematen baitu Euskal Herri Kontinentaleko kartografiari buruz, eta ez kartografi dokumentu jakin batzuen zerrenda bat.

0.2 BIBLIOGRAFIAREN XEDEA

Sección 5

Objetivos

Ikerket@



- Puesta en la red de investigaciones inéditas, bien como *preprint*, bien como forma de difusión definitiva.
- Puede incluir transcripciones de documentación antigua de interés geográfico para Gipuzkoa

IKERKET@ Ikerket@trabajos de investigación y aportaciones a congresos [Inicio](#) [Aukbidea](#)

Dr D. Fco. Javier Gómez Piñeiro
Catedrático de Geografía
Universidad de Deusto (Campus de Donostia)

Gogoeta laburrak migrazio fenomenoari buruz
Immigrazioaren fenomenoari orokorrean heldu behar zaio, eta haren kausak azpimarratu behar dira, arautzea, segurtasuna, legez kanpokoak izatea eta beste hainbat kontu azpimarratu beharrean, ez baitute etorkizuna konpontzen, arazo larriak sortu arren. Ekouzpena handitzeak eta enplegua sortzeak berez ez dute bermatzen erreprodukzio demografikoaren prozesuen normalizazioa, eta, horregatik, beharrezkoa da esparru egonkor bat finkatzea biztanleentzat, eta etxebizitzaren garestitzeari eta irabazi erregular eta behar adinakoak izateko orduan dauden prekarietate arazoari aurre egitea. Jaiotzen inguruko neurriek esparru ekonomiko eta sozial egoki batean kokatuta egon behar dute, eta hala, espe ertain eta luzeko egonkortasun

30.
urteurrena

Home

Aurkezpena - Presentación

Agurra - Saludo

Euskal Geografi Elkargoa
Instituto Geográfico Vasco

Urdaneta en
Mendaurrizar
Urdaneta en su Centenario

Zilarrezko dominak
Insignias de plata

Urrezko dominak
Insignias de oro

Diputatu Nagusia
Diputado General

Argazkiak - Fotografías

Egutegiak - Periódicos

30. Urteurrena (1987)
30 aniversario (1987)

2008-06-10
30. Urteurrena
Trigésimo aniversario de Ingeba



D. Imanol Goikoetxea
Burukide - Miembro de la Junta directiva

Agurra - Saludo
[Video / Bideoa](#)

Gipuzkoako Aldu Nagusia Jaun Txit Gorena, Natzar Nagusietako Presidenta Andere Txit Gorena, foru Diputatu Jaun-Andere Txit prestuak, lagun guztiak:

Gaur Gipuzkoako Foru Aldundiko Ohorezko Areto honetan bildusk gaudu bost arrazoi nagusiengatik.

Lehenik eta behin, Andres de Urdaneta Euskal Geografia Elkargoak 30 urte betezen dituelako. Donostian, hiri honetan, sortu zen 1977. Urteran udaberian. Garai gogorak ziren: Franco diktadorea hiri berria zen eta euskaldunek gaur ditugun erakundeak oraindik osatu gabe zeuden. Testuinguru horretan, Ingebako sortzaileek –euskal kulturaren aldeko erakunde bezala sortu zen elkargoa- benetazko abentura baten aurrean zeudela nabaritzen zuten. Andres de Urdaneta bezala, nondik norakoaren bila eta biderik onena bilatu nahian. Urte guzti hauek igaro eta gero Ingeba ondo lehoreratu dela eta zabaldu dituen zainak sendoak direla nabaria da.

Bigarren arrazoi, Elkargoaren aldizkariak, Lurralde, 30 urte betetzen ditu. 31. zenbakia, hain zuzen ere, egun gutxi bazu plazaratuko da.

Hirugarren, Elkargoak Andres de Urdaneta kosmografo eta itaasgizonari zor dionarengatik, alegia, Instituturen izenburu bere omenez jaritakoa da. Homexegatik, eta bere ohorez, omenaldi apal hau.

Laugarren, Ingebako egoliza berraren lagapenarengatik Gipuzkoako Foru Aldundian esker onak azaltzeko. Areto berr hau gabe Elkargoaren iraupena zaila izango zitzagun.

Ets azkenik, Ingebaren alde lan egin dutenei edota euskal kulturaren arloan, eta berezki euskal geografian, garrantziko ekarpenak eskaini dutenei gure erakundearen esker onak adierazteko, urrezko eta zilarrezko dominen banatzearen hidez.

Ekitaldiarekin jarraitzeko, Ingebako Lehendakariak –Fco. Javier Gómez Pflieger doktorea- Elkargoari buruz hitz egingo du. Gero, Lehendakariordeak –José Luis Orella

Sección 6

Objetivos

Id@zlea



- Puesta en la red de una muestra significativa de la producción científica de investigadores vascos (preferentemente guipuzcoanos o que trabaje sobre Gipuzkoa) en temas vinculados con el territorio, sociedad, etc.
- Adoptará la forma de repertorio de toda su producción científica, con enlaces a un cierto número de documentos y/o reseñas.
- Tendrá por ello también interés biográfico.
- Al ser un programa **anual**, con los años se obtendrá un repertorio interesante de investigaciones territoriales publicadas en lugares diversos.

 <p>Home Hacia Auzkibidea Indice de autores</p> <p>Asunción Urzainki</p> <p>Titulak Irakaskuntza Docencia Liburuak Liburu eta txostenetako atalak Artikuluak Zuzendaritzak Aholkularitza Egunkariak WWW-en Dokumentuak</p> <hr/> <p>Titulak Docencia Docencia Liburuak Liburu eta txostenetako atalak Artikuluak Direcciones académicas Consultoria Articulos periodísticos Documentos en la WWW</p>	<p>Home</p> 	 <p>Asunción Urzainki Mikeleiz</p> <ul style="list-style-type: none"> ✦ Prestakuntza - Formación ✦ Irakaskuntza - Docencia ✦ Erakundeen kudeaketa- Gestión de organizaciones ✦ Liburuak - Libros ✦ Liburu eta txostenetako atalak – Colaboraciones y Congresos ✦ Artikuluak - Artículos ✦ Zuzendaritzak - Direcciones académicas ✦ Aholkularitza - Consultoria ✦ Egunkariak - Artículos periodísticos ✦ Egunkariako artikulak – Artículos periodísticos ✦ WWW-en dokumentuak – Documentos en la WWW
---	---	--

Sección 7

Objetivos

Gipuzko@



- Presentará un corpus de información básica relacionada con la geografía física y humana de Gipuzkoa,
- en forma de textos, mapas temáticos, estadísticas, etc.
- que se ampliará y actualizará periódicamente.
- Todos los textos de la sección se presentarán escritos en **euskara** y castellano.

The screenshot shows the website interface for 'Gipuzko@'. On the left is a vertical navigation menu with categories like 'Geografía', 'Historia', and 'Turismo'. The main content area features a large green logo for 'Gipuzko@' and a section titled 'LITOLOGIA'. Below the title is a small map of the region and a large, detailed geological map of the area. The text in the 'LITOLOGIA' section discusses geological substrates, tectonic units, and various geological eras such as Paleozoic, Triassic, and Cretaceous.

LITOLOGIA

Gipuzkoako substratu haritsua osatzen duten materialek bi ezaugarri hauek dituzte: alde batetik, askotanakoak dira, eta, bestetik, antzeko litofazieak daude estai geologiko desberdinetan. Lehen ezaugarriak oso eginkizun garrantzitsua bete du, lehen mailako faktorea izan delako Gipuzkoako erliebearen moldaketa konplexuan, hala nola haren egitura osatzen duten unitate tektonikoen kokapen eta banaketan; bigarrena aukera ematen du esateko nolabaiteko uniformetasuna dagoela moldaketan, eta, aldi berean, neuri batean lurralde hau definitzen duen egitura konplexuaren eragilea izan da.

Gipuzkoan, argi eta garbi nagusitzen dira material mesozoikoak, kretazikoak batez ere. Tertzianoa batez ere Zumaiatik Hondambia arterainoko zerrendan agertzen da, hala nola Eibar inguruan (Egoarbitza, Urko), non oraindik ere agertzen baita Bizkaiko sinklinoriori dagokion Eozenoa. Garrantziaz arabera, ondoren datoz Bortzirietako mendiguneko material paleozoikoak, eta ez dira falta hain igneoak, zein hainbat adinetakoak baitira.

Paleozoikoak, Gipuzkoan, testura hostatsuko hainbat argilita grisetan agertzen da, eta horietan batzuetan kareham masibo beltzarak izaten dira, hala nola harehami mikadun berdexkak eta kolore gris-beltzeko pudingak, zeinetan neuri txiki elementu ondo binbidoak izan ohi baitira (kuartzozko errekarriak, argilita beltzen zatiak). Karboniferoko material honekin batera Permikoak ere izaten dira, eta homelakoak dira kolore gorri biziko harehami legardunak eta ardoaren gorri koloreko argilitak, hala nola oinaman dauden pudinga poligeniko batzuk, zein albotik hareham apurkor bihurtzen baitira, argilita lotuta, eta horiek nagusi dira sabaietan eta, batzuetan, basalto espilitikoko koladak izaten dituzte.

Triasikoa fazi germaniko-kontinentalean agertzen da, eta, funtsean, Buntereko hareham nabarrak izaten ditu bereizgarri, hala nola, batez ere, Keuperreko gatz- eta igeltsu-hareham nabarrak, eta batzuetan ofitak ere badaude; azken material mota horrek, kusiko dugun bezala, oso eginkizun garrantzitsua bete du euskal-kantauriar eskualde osoaren tektonikan. Jurasikoa, bestalde, formazio uniformeena da sedimentazio baldintzei dagokienez, eta kareham gutxi-asko puru eta kolore eta biko desberdinekoetan agertzen da, batzuetan metamorfizatuta (marmolen mantua), hala nola lehen bezala kolore desberdinak har ditzaketen margen bidez; horiek batzuetan, gainera, nolabaiteko eskistotasuna izan dezakete.

Kretazikoak, Gipuzkoan, hedadura zabalena hartzen du, eta bere faziean

Sección 8

Objetivos

Behategi@

Behategia: Se trata de destacar diversos impactos sobre el medio físico, urbano y humano de Gipuzkoa



[Home](#)

[Presentacion](#)
[Patrimonio](#)
[Infraestructuras](#)
[Urbanismo](#)
[Rural](#)
[Medio ambiente](#)

[Aurkezpena](#)
[Ondarea](#)
[Azpiegiturak](#)
[Hiritzinta](#)
[Landa-inaurunea](#)
[Inauruairoa](#)

**GIPUZKOAKO BEHATEGIA
 OBSERVATORIO GUIPUZCOANO**



La presente sección reúne una serie de "observaciones" *dinámicas* (en continuo cambio en función de las coyunturas), *subjetivas* (existen otros puntos de vista) y *no exhaustivas* (no se contemplan sino un pequeño número de las posibles) sobre diversos aspectos del territorio guipuzcoano vinculados con la **ordenación territorial, las infraestructuras y el patrimonio cultural y natural**.

La importancia objetiva de las *observaciones* aquí consignadas es muy diversa, contemplando desde pequeños detalles hasta importantes proyectos o realizaciones.

El grado de impacto, medido en estrellas, no responde a ningún tipo de ecuación o baremo, sino que se trata de una clasificación intuitiva. Debe resaltarse también que algunas acciones impactantes tienen también un componente positivo.

Se recalca expresamente que las *observaciones* no están dirigidas contra las personas o instituciones que tomaron en su día (o tomarán en el futuro) ciertas decisiones, las cuales se supone siempre que se tomaron (o tomarán) de buena fe.

El presente observatorio pretende ser un modesto instrumento que ayude en los procesos de reflexión y gestión y, por lo tanto, las afirmaciones consignadas no deben ser tenidas en cuenta como afirmaciones absolutas, sino como **opiniones**. En ningún caso se autoriza a utilizar las "opiniones" aquí incorporadas para justificar cualquier acción o ataque personal o institucional.

La presente sección NO representa la postura oficial de INGEBA sobre los temas presentados. No admite colaboraciones externas.

Existe un foro relacionado con esta sección ([acceso al foro](#)).

Las *observaciones* vinculadas con proyectos que han desatado controversia pública han sido señaladas con una

Lurralde-antolakuntzarekin, azpiegiturekin eta kultur eta natur ondarearekin lotutako Gipuzkoako lurraldearen hainbat alderdiri buruzko "behaketa" dinamikoko (abaguneen arabera etengabe aldatzen direnak), subjektibo (beste ikuspuntu batzuk ere badaude) eta ez-zehatzen (izan daitezkeenetatik bakar batzuk baino ez) sorta bat barne bildu da atal honetan.

Hemen jasotako behaketen garrantzi objektiboa maila askotakoa da, eta xehetasun bikiak ez ezik, proiektu edo obra handiak ere aintzat hartu dira.

Impaktu-maila (izarren bidez adierazia) ez da ekuazio edo baremo baten emaitza, sailkapen intuitiboa baizik. Bestalde, nabarmendu behar da inpaktua eragiten duten ekintzetako batzuk bere alde positiboa ere badutela.

Espresuki azpimarratu nahi dugu behaketek ez dutela bere garaian (edo etorkizunean) erabaki hau edo bestea hartu zuten (edo hartuko duten) pertsonen edo erakundeen aurka joateko asmorik, erabaki horiek asmo onez hartu zirela (edo hartuko direla) baiteritzogu.

Hausnarketa- eta kudeaketa-prozesuetan lagungarri gerta daitekeen tresna xumea izatea da behategiaren xedea, eta, beraz, hemen jasotako adierazpenak ez dira baieztapen absolututzat hartu behar, iriztatzat baizik. Ez da inolaz ere baimenik ematen hemen agertzen diren "irizial" erabiltzeko edozein ekintza edo eraso pertsonal edo instituzional justifikatzeko.

Atal honetan adierazitakoa EZ DA nahitaz gai horiei buruzko INGEBAren jarrera ofiziala. Ez du kanpo-kolaboraziorik onartzen.

Gizartean eztabaida sortu duten proiektuekin lotutako behaketak C hizkiarekin nabarmendu ditugu. Behaketen ikusitako gainerako inpaktuak larritasun-mailaren arabera sailatu dira eta honetan:

[Home](#)

[Presentacion](#)
[Patrimonio](#)
[Infraestructuras](#)
[Urbanismo](#)
[Rural](#)
[Medio ambiente](#)

[Aurkezpena](#)
[Ondarea](#)
[Azpediturak](#)
[Hirigintza](#)
[Landa-inpurunea](#)
[Ingurugiroa](#)



Donostiako Salamanca pasealekuko 2.ean dagoen etxea erre aurretik eta esku-hartzearen ondoren

Inpaktua: ****

Kokapena: Salamanca pasealekua, 2 (Donostia).

Behaketak: Eraikina jasotzeko obra.

Descrhapena: Mehelinen arteko eraikin bat da eta fatxadaren dekorazioa nabarmen neogotikoa da. Jose Vicente Mencia arkitektoak diseinatu zuen 1892an, baina 1914an gehitu zituen hormigoizko begiratokia, Luis Elizalderen proiektuari jarraiki eraikinak zuen estiloarekin bat zetorrena. 2007an suak hartu zuen, eta estalkia guztiz suntsituta geratu zen. Aukera baliatuz, lau solairu gehiago egin zituzten (B+2+1 zituen eta orain B+5+1). (Argazkian jatorrizko eraikina agertzen da).

Ez da praxi egokia fatxada horma-ataka handitzea, jatorrizko aparailuaren itxura ematea, izan gabe, eta erlaitza eta dekorazioaren beste elementu batzuk lekualdatzea.

Jasodura legeetara egokitzen den arren, inpaktu handiegia eragiten du Argentinan Errepublikaren pasealekutik eta Erregina Erregeordearen kaletik duen ikuspegiari dagokionez.

Proposamen orokorra: Esku-hartzea ez zen baimendu behar bere garaian. Inguruko eraikinak garaiagoak izan arren, teiltua berregiteko baimena baino ez zitzaion eman behar sutearen ondoren.

Hirigintzako planeamendu orokorrak eta eraikitako hirigintzako ondarea babesteko sistemak ez lukete zirikiturik utzi behar horrelako gauzak egiteko, hau da, jatorrizko eraikina aldatzeko, erlaitza lekualdatzeko (ezkerrean duen eraikinaren parean egon behar luke), jatorrizko aparailua imitatzeko, forjatuei beste altuera emateko edo eraikin osorari garaiera handiegia emateko.

Sección 9

Objetivos

Ibilbide@k

- Formulación de rutas turísticas modulares sobre Gipuzkoa. Combinadas entre sí permitirán la formación de itinerarios complejos.
- Todos los textos de la sección se presentarán escritos en **euskara** y castellano.
- Incorporan abundantes fotografías de gran parte de los hitos culturales presentados.



[Irun](#) [Hondarribia](#) [Pasaia](#) [Donostia](#) [Orio](#) [Zarautz](#) [Getaria](#) [Zumaia](#) [Zestoa](#) [Ibilbideak](#)
[Azpeitia](#) [Azkoitia](#) [Zumarraga](#) [Legazpi](#) [Oñati](#) [Bergara](#) [Arrasate](#) [Leintz-G.](#) [MAPA](#) [HOME](#)

Arrasatetik irten eta Aretxabaleta eta Eskoriatza igaro ondoren, Leintz Gatzagara helduko zara.

Leintz Gatzaga*. Mendi artean dagoen herri txiki-txiki bat da, Gipuzkoaren eta Arabaren arteko mugan kokatua dagoena. Garai batean, Errege-bideak zeharkatzen zuen herria, eta ekonomia gatzaga baten ustiapenean oinarritzen zen.

Izena: Gatz hitzetik dator, eta Leintz haranaren izena da. Gatzelaniaz, Salinas de Léniz deitzen da, baina izen hori jadanik ez da ofiziala.

Eman ezazu paseo bat hirigune txiki honen kaleetatik. Bazter zoragarriak topatuko dituzu.

Kokapena. Arrasatetik 12 kilometrora dago, 22ra Oñatitik, 20ra Bergararik eta 20ra Gasteiztik.

Biztanleak: 250 inguru *gatzagar*.

Festak: Dorletako Andre Mariaren egunean (irailaren Ban).



Santiagoren atea

Herria Alfontso XI.ak fundatu zuen, 1331. urtean.

Herriaren erdigunea harrzez inguratuta dago. Zazpi ate zituen; gaur egun, haietako bost kontserbatzen dira. Deigarriena San Inazioarena da (XVIII. mendekoa).



Herriaren erdigunea oso txikia da. Hiru kale paralelo dauzka eta horiek zeharkatzen dituen beste kale bat



S. Inazio atea

Garro jauregia. XVII. mendean eraiki zen. Kantoian, familiaren armaria dauka. Gaur egun, birgaitu eta kultur zentroa jarri dute bertan.

12 tutuen iturria (1975). Herritarrek "as de copas" izenarekin ezagutzen dute. Harrian tailatua dago. Gainaldean, oinplano oktagonaleko ontzi bat dauka, 8 tuturen ur-isuria hartzen duena. Eta ontzi horretatik, beste lau tutu ateratzen dira, ura beheko aska zirkular handira isurtzen dutenak.





Elexalde jauregia edo Torrekoa. XVII. mendean eraiki zen, Oñatiko jaunaren etxe eraitsiak okupatzen zuen orubean. Errenazimentuko arkitektura tipikoaren ezaugarri batzuk ditu.

San Millan eliza. Eliza XVI. mendekoa da. Dorrea XIX. mendean berregin zen. 1954. urtean, sute handi bat gertatu zen elizan. Ondoren, berregin egin zen, sutetik salbatu ziren osagai guztiak baliatuz. Hala, kanpoaldetik erabat integratzen da inguruneko eraikin-multzora, baina barrualdea modernoa da.



Elexalde jauregia.

Sección 10

Objetivos

Klasiko@

- Puesta en la red de obras clásicas relacionadas con el territorio de Gipuzkoa.
- Actualmente se ofrecen seis obras, alguna de ellas formada por varios volúmenes.



**INSTITUTO GEOGRÁFICO VASCO
"ANDRÉS DE URDANETA"
EUSKAL GEOGRAFI ELKARGOA**

GIPUZKOAKO KLASIKOAK



Una expedición a Guipuzcoa, en el verano de 1848 / Francisco de Paula Madrazo. - Madrid : Imprenta de don Gabriel Gil, 1849. - 191 p. Edición / argitalpena 2013.



Crónica de la Provincia de Guipúzcoa / Fernando Fulgosio. - Madrid, 1868. - 80 p. - Edición / argitalpena 2012.



Noticia de las Cosas Memorables de Guipúzcoa o descripción de la provincia y de sus habitantes... / por D. Pablo Gorosabel. - Tolosa : E. López, 1899-1901. - 6 v.



Bosquejo de las antigüedades, gobierno, administración y otras cosas notables de la villa de Tolosa / Pablo de Gorosábel. - 1ª ed. - Tolosa : [Ayuntamiento de Tolosa], 1853 (Imprenta de la Viuda de Mendizabal). - 383 p., XXIX; 20 cm.



Diccionario histórico-geográfico- descriptivo de los pueblos, valles, partidos,

	<h2>Geografía de Guipúzcoa</h2> <p>Serapio Mugica Zufiria (1854-1941)</p>
<ul style="list-style-type: none"> Home Klasikoak Geografía de Guipúzcoa (1918) Aurkezpena - Introduc. Serapio Mugica Situación Orografia Hidrografia Ibaiak-rios Geologia Meatzak-Minas Urak-Aguas Kobak-Cuevas Klima-Clima Biogeografia Biztanleria-Población Administrazioa Milizia-Milicia Itsasoa - Mar Eliza-Iglesia Justiziagintza-Justicia Irakaskuntza-Enseñanza Osasuna-Sanidad Nekazaritza-Agricultura Industria Komunikazioak-Comunicaciones Ohiturak-Costumbres Historia Donostia San Sebastián Baruti judiciala-Judicial Historia Deskribzioa-Descripción Serbitzuak-Servicios Erligioa-Religión Osasuna-Sanidad Administrazioa Kultura-Cultura Komunikazioak-Comunicaciones Ekonomia-Economia Festak-Fiestas Udaldia - Veraneo Udala-Ayuntamiento 	<div style="display: flex; justify-content: space-around; align-items: center;"> <div style="text-align: center;">  <p>Azala / Cubierta</p> </div> <div style="text-align: center;">  <p>Portada</p> </div> </div> <p>Alberto Martín Kataluniako argitaletxeak Geografía General del País Vasco-navarro izeneko obra argitaratu zuen 1915-1921 urte-tartean, Francesc Carreras i Candi-ren zuzendaritzapean burutu zena.</p> <p>Sei liburuki ditu: <i>Provincia de Navarra</i> (1. eta 2. aleak), Julio Atadill-ek idatziak; <i>Provincia de Vizcaya</i> (3. alea), Karmelo Etxegaraik egina; <i>Provincia de Álava</i> (4. alea), Vicente Vera-ek erredaktatua; <i>Provincia de Guipúzcoa</i> (5. alea), Serapio Mujikaren kargu utzia; eta <i>País Vasco-navarro</i> (6. alea).</p> <p>Obran argitaratze-datarik azaltzen ez bada ere, Serapio Mujikak 1917. urte inguruan idatzi zuen bere liburukia, testuak berak zeharka aditzera ematen duenez.</p> <p>Francesc Carreras i Candi (Bartzelona, 1862–1937) eruditu katalanak geografia- eta historia-obra batzuk zuzendu zituen XX. mendearen hasieran. Haien artean: <i>Geografía General de Catalunya</i>, <i>Geografía General del Reino de Valencia</i> eta <i>Geografía General del Reino de Galicia</i>; baita <i>Geografía General del País Vasco-navarro</i> ere.</p> <p>Edizio elektronikoa honetara, Juan Antonio</p> <p>La editorial catalana Alberto Martín publicó entre los años 1915 y 1921 una obra titulada Geografía General del País Vasco-navarro, realizada bajo la dirección de Francesc Carreras i Candi.</p> <p>Consta de seis volúmenes: <i>Provincia de Navarra</i> (Volúmenes 1 y 2), escritos por Julio Atadill; <i>Provincia de Vizcaya</i> (vol. 3), obra de Carmelo Etxegaray; <i>Provincia de Álava</i> (vol. 4), redactado por Vicente Vera; <i>Provincia de Guipúzcoa</i> (vol. 5), encargado a Serapio Múgica y <i>País Vasco-navarro</i> (vol. 6).</p> <p>Aún cuando la obra no dispone de fecha de publicación (lo fue hacia 1918), Serapio Múgica escribió su volumen, según se deduce indirectamente del propio texto en 1917.</p> <p>Francesc Carreras i Candi (Barcelona, 1862 – 1937) fue un erudito catalán que a principios del siglo XX dirigió diversas obras de carácter geográfico e histórico. Entre ellas: <i>Geografía General de Catalunya</i>, <i>Geografía General del Reino de Valencia</i> y <i>Geografía General del Reino de Galicia</i>, además de la <i>Geografía General del País Vasco-navarro</i>.</p> <p>En la presente edición electrónica, a cargo de</p>

Sección 11

Objetivos

Link@



- Pretende ofrecer un conjunto de enlaces con páginas WEB relacionados con cuestiones territoriales, medioambientales y patrimoniales. Se dará preferencia a los enlaces guipuzcoanos
- La idea es que sea una sección selectiva, ofreciendo varios centenares de enlaces.

Link@ Link@ Link@

INTRODUCCIÓN	AURKEZPENA
<ul style="list-style-type: none"> • La sección, Link@, presenta una selección de enlaces a páginas Web de interés geográfico. • Los enlaces ofrecidos no están necesariamente vinculados con la ciencia geográfica en sentido estricto, pero sin duda presentan algún interés para los geógrafos o para las personas interesadas en el conocimiento del territorio. • Los enlaces se han clasificado en varios grupos, de acuerdo con su temática y, dentro de ellos, se han destacado aquellos que tratan específicamente sobre el territorio vasco. • Algunos van acompañados por breves informaciones que describen los servicios que ofrecen, la función que ejercen las instituciones responsables de la página web, etc. A los citados enlaces puede accederse, en general haciendo click en el logotipo que encabeza cada ítem. • En el resto de enlaces, considerados como complementarios, basta hacer click sobre su denominación para establecer el enlace. 	<ul style="list-style-type: none"> • Geografiarekin zerikusia duten web orrien sailkapen bat aurkezten du Link@ atalak. • Eskaintzen diren loturek ez dute zertan geografiaren zientziarekin zerikusirik izan behar. Baina, zalantzarik gabe, geografo nahiz lurraldea ezagutzeko grina dutenentzat interesgarriak dira. • Lotura bakoitzaren gaia kontutan hartuta, hainbat taldeetan banatu dira. Gainera, Euskal Herriarekin zerikusia duten azpi sailak nabarmenduta daude. • Web orri bakoitzaren ardura duen erakundearen gaineko informazio laburra ere eskaintzen da kasu batzuetan. Item bakoitzaren gainean dagoen logotipoan klikatuta sar zaitezke dagokion orrira. • Gainontzeko loturak osagarriak dira. Izenaren gainean klikatzea aski da orria ikusi ahal izateko.

Gipuzkoako Foru Aldundia

Sección 12

Objetivos

Argazkia@



- ejemplos de diversos fenómenos geográficos y culturales poniendo ejemplos sitios en el territorio histórico de **Gipuzkoa**.
- Cada elemento constará, al menos de una **fotografía**, y una sucinta exposición del fenómeno
- La sección será bilingüe (**euskara**-castellano).
- Las fotografías (salvo aquellas que puedan tener contenido histórico) serán expresamente tomadas para la sección, con objeto de darle la condición de **libre utilización para actividades sin fines de lucro**, Su ámbito territorial será **Gipuzkoa**, organizándose en secciones temáticas.

Argazki@

Home [Index](#)

Aratz [Español](#)

Argazkiak [Caserios](#)

Argazkiak [Costa](#)

Argazkiak [Vegetación](#)

Argazkiak [Arquitectura](#)

Argazkiak [Escultura](#)

Argazkiak [Iturrirak](#)

Argazkiak [Rios](#)

Argazkiak [Miramon](#)

Argazkiak [Viejo Donostia](#)

Argazkiak [Viejo Irún](#)

Argazkiak [Viejo Tolosa](#)

DONOSTIA ZAHARRA ARGAZKIAK

Gipuzkoako Foru Aldundiak sustatutako Gure Gipuzkoa zerbitzuaren artxiboetatik, antzinako hainbat argazki aukeratu ditugu bilduma hau egiteko. KUTXA FOTOTEKAKo eta Gipuzkoako Artxibo Orokorreko funtsak erabili dira gehienbat. Beraz, "Donostia zaharreko argazkiak" izeneko orrialde honetan estekatzen diren argazkiak ez dira Ingebarean jabetzakoak eta CC - BY SA lizentziaren arabera erabili dira. Lizentzia horren arabera, argazkiak erabiltzeko baldintza hauek bete behar dira: egilea aipatzea eta lizentzia berarekin konpartitzea.

Argazki bakoitzaren azpian, Gure Gipuzkoaren fitxa nagusirako esteka azaltzen da, eta, horren bidez, argazkiaren tamaina handitu daiteke. Halaber, beste esteka bat dago, edozein erabiltzailek argazkien erabilera baldintzak ikus ditzan. Edonola ere, argazki gutxi batzuk ez dira Gure Gipuzkoa zerbitzuarenak.


Sección 13

Objetivos

Jokua




- Incorporación de juegos didácticos sencillos con el País vasco como protagonista
- Sección bilingüe, primando el euskara (en primer lugar y con letra destacada).



Ongi! ¡Bien!

Hurrengo galdera. Sigüente pregunta

20




Begarako ingurumarian, garai bat kontserbatzen da oraindik. Klik egin dezakezu haren izenaren gainean?

En los alrededores de Bergara se conserva un hórreo ¿Podrías hacer click sobre su denominación?

[Agarre](#)
[Ereñozu](#)
[Udala](#)

[Ibisate](#)
[Mendiziar](#)
[Elosua](#)



Sección 14

Objetivos

Canal YOUTUBE
(Euskalgeografi)

- Creación de una colección de videos de producción propia utilizando como soporte un canal de Youtube” a través de internet que permita elegir al usuario/a aquéllos videos que desea visualizar.



Resultados: Véase capítulo audiovisual.

Sección 15

Objetivos

TELEVISIÓN EN
STREAMING
(VIA youtube)

- Canal en internet formado por una lista de reproducción del canal Youtube de ingeba que encadena secuencialmente todos los contenidos de vídeo derivados de algunas organizaciones de INGEBA u otras que pudieran resultar de interés.
- Se basa, de momento, en una recopilación de diversas conferencias



Nombre: www.ingeoba.org
La publicidad no está vinculada a Ingeoba

Sección 16

Objetivos

Sección
Institucional

- Información sobre las actividades desarrolladas o previstas en el pasado, presente y futuro por INGEBA
- Poner a disposición del público el catálogo de la Biblioteca del Instituto



Que es ingeba (Euskal Geografi Elkargoa - Instituto Geográfico Vasco) - Mozilla Firefox

Archivo Editar Ver Historial Marcadores Herramientas Ayuda

Que es ingeba (Euskal Geografi Elkargoa - In +

www.ingeba.org/quees/queesq.htm

INGEBA
INSTITUTO GEOGRÁFICO VASCO
"ANDRÉS DE URDANETA"
EUSKAL GEOGRAFI ELKARGOIA

<p>Non: Zer da INGEBA?</p> <p>ingeba: Andres Urdaneta Euskal Geografi Elkargoa (INGEBA) irabazi asonoki gabeko kultur eta ikerketa elkarre bat da, eta honako helburu hauek ditu:</p> <p>Helburuak - Contacto</p> <p>Berriak - Notizia</p> <p>Argitarapenak - Publikaciones</p> <p>Udunaketa - Estudiantes</p> <p>Kurteak - Cursos</p> <p>Web-entziklopedia</p> <p>Web-mapak</p>	<p>¿Que es INGEBA?</p> <p>La Sociedad Instituto Geográfico Vasco "Andrés de Urdaneta" - Euskal Geografi Elkargoa (INGEBA), es una asociación cultural y de investigación, sin ánimo de lucro, cuyos fines son:</p> <p>a) Favorecer el progreso científico y técnico de la Geografía, mediante la investigación básica y aplicada en el campo de la Geografía y ciencias afines, en especial aquellas relacionadas con el medio ambiente.</p> <p>b) Promover la divulgación de la Geografía y materias afines</p> <p>c) Promover la unión entre profesionales y estudiosos de la Geografía, así como difundir entre ellos información sobre el desarrollo y evolución de la misma y sus técnicas de aplicación.</p> <p>Para la consecución de dichos fines se llevarán a cabo, entre otras, previo cumplimiento de los requisitos legales establecidos, las siguientes actividades:</p> <p>Actividades</p> <p>a) Investigación lo más perfeccionada posible, de acuerdo con la últimas orientaciones de la ciencia geográfica.</p> <p>b) Preparación de especialistas que puedan y sepan enfrentarse con los trabajos geográficos que precise Euskal Herria.</p> <p>c) Divulgación hacia el público y aficionados en general, pero dentro de una línea de seriedad y profundidad.</p> <p>d) Publicación del anuario LURRALDE: Investigación y espacio</p> <p>e) Comunicación de informaciones de interés geográfico entre sus asociados.</p> <p>f) Organización de cursos, conferencias, excursiones y tipo tipo de actividades relacionadas con la Ciencias Geográfica.</p> <p>g) Organización de una biblioteca especializada en Geografía y temas afines</p> <p>h) Participación en las actividades científicas</p>
---	---

Jarduerak:

a) Ahalki eta ikerketa onena, geografi zientziaren azken orientazioen arabera.

b) Especialistak prestatzea, Euskal Herriak behar dituen geografi lanak egin ahal izan dituzten.

c) Publikoari eta, oro har, zale guztiei zuzendutako dibulgazio lana, betere seriotasunari eta sakontasunari eutsiz.

d) **LURRALDE**: ikerketa eta espazio urtekararen argitarapena.

e) Interes geografikoa duten informazioak zabalteza elkarrekin artean.

f) Ikastaroak, hitzaldiak, bangoak eta Geografia Zientzietan zerkusua duten mota guztietako jarduerak antolatzea.

g) Geografian eta kideko gaietan espezializatutako iburutegi bat antolatzea.

h) Esku hartzea nazioartean eta nazioan bertan antolatutako jardueren zientifikoetan.

Historia

Andres Urdaneta Euskal Geografi Elkargoa (INGEBA) 1977an sortu zuten Geografiarekin zerkusua zuten hainbat lagunek: Javier Gomez Piferno, Iñigo Agirre eta Jose Luis Orella izan ziren hartako lehendabiziko buruak.

Hasierako urtetan, garai hartako Donostako Aurrezki Kluba



11 AUDIOVISUAL

Canal YOUTUBE

Denominación: **Euskalgeografi**



Se configura como una “televisión a la carta” utilizando como medio un canal de Youtube” a través de internet que permite elegir al usuario/a aquéllos videos que desea visualizar.

Los videos son de realización propia o cedidos por las salas en las que se han realizado los cursos o conferencias.

La temática de los videos son:

- conferencias, cursos y actos de ingeba
- Hechos ocurridos en el País Vasco: fiestas, cultura, etc.

The screenshot shows the YouTube channel page for 'ingeba euskal geografi elkargoa'. The channel has 35 subscribers and 97,842 video views. The page features a grid of video thumbnails with titles and view counts. The right sidebar contains channel information, including the website 'ingeba.org' and the location 'España'.

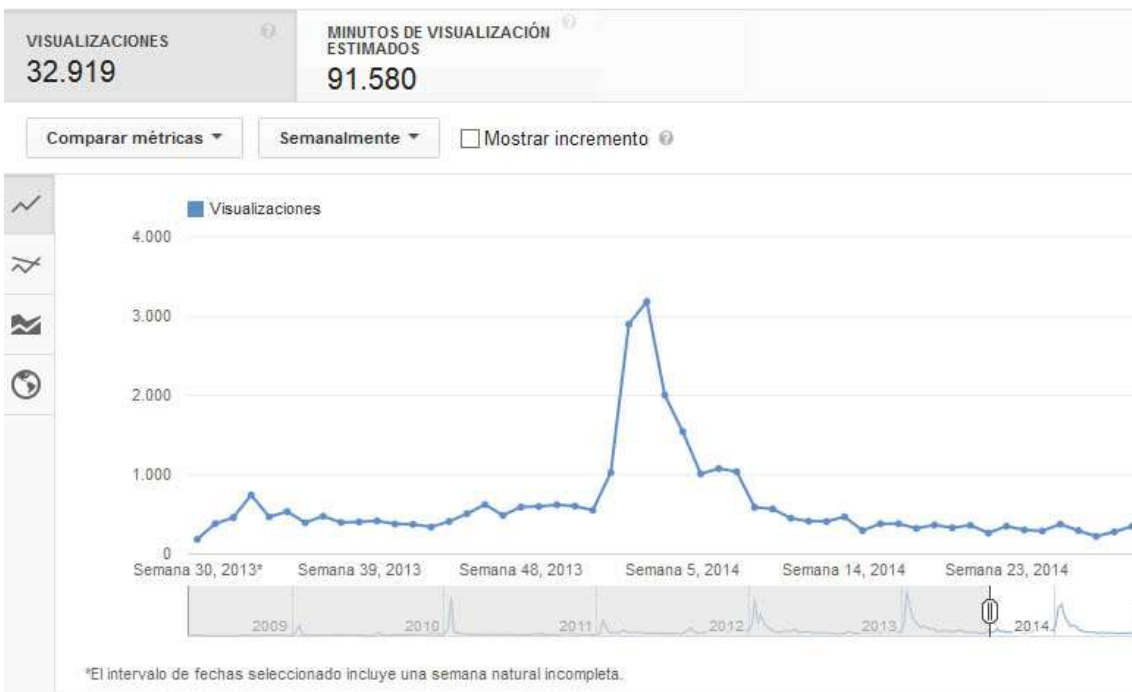
Video Title	Duration	Views	Time Ago
Festival de Jazz de San Sebastian...	6:22	38 reproducciones	hace 4 semanas
31agoetu 2012	4:23	40 reproducciones	hace 1 mes
Urte eta artzaiak (fiestas y artzai...	5:07	377 reproducciones	hace 1 mes
Escenas de "La Batalla de Inglaterr...	3:54	137 reproducciones	hace 1 mes
Tamborada juvenil "Jesuitas" 201...	7:11	951 reproducciones	hace 1 mes
Rutaje (1968) de "La Batalla de In...	1:01	768 reproducciones	hace 2 meses
Jose Miguel Etxedo geomorfologi...	1:16:13	142 reproducciones	hace 8 meses
Urial Pascual Economía y Medio...	42:26	155 reproducciones	hace 9 meses
Economía y medio ambiente, conf...	42:29	101 reproducciones	hace 9 meses

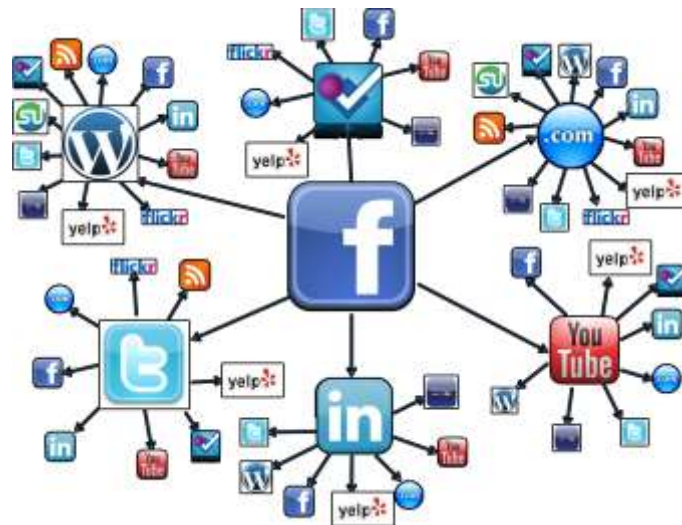
Canal Youtube: visualizaciones y minutos de visualización entre los años 2008 y 2014:



Canal Youtube: Visualizaciones y minutos de visualización entre julio 2013 y julio 2013

01/08/2013 – 29/07/2014





12 REDES SOCIALES



TWITTER

De entre todas las opciones ofertadas por los medios de redes sociales se ha considerado como la más adecuada la de twitter, permitiendo crear un hilo de comunicación de expansión exterior de los contenidos incorporados en la web de ingeba, de sus actividades y de algunas noticias relevantes.

En la página web del instituto se establece un enlace directo al twitter, siendo posible consultar directamente todos los twits emitidos por el Instituto.

Desde el primer momento se ha planteado una comunicación de bajo perfil, en torno a un twit a la semana.

Hasta enero de 2012 a agosto de 2014 se habían emitido 115 twits





13 DISTINCIONES OTORGADAS POR INGEBA

10 RELACION DE PERSONAS E INSTITUCIONES QUE HAN RECIBIDO DISTINCIONES DEL INSTITUTO



Fotografía del acto de entrega de las distinciones en 1998.

Insignias de oro (concedidas en 1998)

- Dr. D. JOAN VILA VALENTI. Catedrático, Universidad de Barcelona.
- Dr. D. JOSE MANUEL RUBIO RECIO. Catedrático, Universidad de Sevilla.
- JOSE ANTONIO ARDANZA GARRO. Lehendakari del Gobierno Vasco.
- EXCMA. DIPUTACION FORAL DE GIPUZKOA, representada por el Excmo. Sr. Diputado General de Gipuzkoa, D. ROMAN SUDUPE OLAIZOLA
- JUNTAS GENERALES DE GIPUZKOA, representadas por la Exma. Sra. Presidenta D^a ESTHER LARRAÑAGA AGIRRE
- DEPARTAMENTO DE ORDENACION DEL TERRITORIO, VIVIENDA Y MEDIO AMBIENTE DEL GOBIERNO VASCO. Representado por el Excmo. Sr. consejero D. Francisco José Ormazabal Zamakona.
- DEPARTAMENTO DE TRANSPORTES Y CARRETERAS DE LA EXCMA. DIPUTACION FORAL DE GIPUZKOA. Representado por el Ilmo. Sr. D. José Julián Irizar Lasa.
- DEPARTAMENTO DE ECONOMÍA Y TURISMO DE LA EXCMA. DIPUTACIÓN FORAL DE GIPUZKOA, representado por el Ilmo. Sr. Diputado Foral D. GUILLERMO ECHENIQUE GONZALEZ

INGEBA – MEMORIA DE ACTIVIDADES

- DEPARTAMENTO DE AGRICULTURA Y MEDIO AMBIENTE DE LA LA EXCMA.DIPUTACION FORAL DE GIPUZKOA, representado por su Ilmo. Sr. Diputado Foral D. IÑAKI TXUEKA ISASI.
- DEPARTAMENTO DE HACIENDA Y FINANZAS DE LA EXCMA. DIPUTACION FORAL DE GIPUZKOA, representado por el Ilmo. Sr. Diputado Foral D. ANTTON MARQUET ARTOLA.
- DEPARTAMENTO DE OBRAS HIDRÁULICAS Y URBANISMO DE LA EXCMA.DIPUTACIÓN FORAL DE GIPUZKOA, representado por el Ilmo. Sr. Diputado Foral D. JORGE LETAMENDIA BELZUNZE
- DEPARTAMENTO DE CULTURA Y EUSKARA DE LA EXCMA. DIPUTACIÓN FORAL DE GIPUZKOA, representado por la Ilma. Sra. Diputada Foral D^a KORO AIZARNA REMENTERIA
- AYUNTAMIENTO DE DONOSTIA-SAN SEBASTIÁN, representado por su Ilmo. Sr. Alcalde D. ODON ELORZA, recogiendo en su nombre la distinción la concejala delegada de Euskara y Educación.
- GIPUZKOA ETA DONOSTIA KUTXA = CAJA DE AHORROS Y MONTE DE PIEDAD DE GIPUZKOA Y SAN SEBASTIÁN, representada por D. Jesús María Alkain.
- D. ELIAS GALDOS ZUBÍA
- D. JOSE LUIS GOIKOETXEA
- Dr. JAVIER GOMEZ PIÑEIRO. Director Técnico de INGEBA.
- Dr. IÑIGO AGIRRE KEREXETA. Vicepresidente de INGEBA.
- Dr. JOSE LUIS ORELLA UNZUE. Vicepresidente de INGEBA.





Entrega de las insignias de plata a Juan Antonio Garmendia (izda) y Manuel Blazquez (derecha) por parte de Francisco José Ormazabal y Román Sodupe respectivamente.

Insignias de plata (concedidas en 1998)

Xabier Aizarna,
María José Aranburu,
Antón Arbulu,
Ricardo Echepeare,
Jon Esnal,
J. M. Larrazábal,
Xabier Lete,
Imanol Murua,
José Luis Tellería,
Juan José Zubimendi,
Juan Antonio Garmendia,
Carlos Sistiaga,
Jesús María Alkain,
Patxi Ezkiroz,
Karmelo Arren,
Manuel Blazquez Brimez,
José Miguel Edeso,
Miguel Ibañez,

Guillermo Meaza,
Juan Angel Portugal,
Juan Antonio Sáez,
Ana Sola,
Maria Antonia Gandarillas,
José Luis Michelena,
Diego Moreno,
Pedro Picavea,
Anton Uriarte,
Antonio Cañamero.
Joseba Juaristi, en representación del
Departamento de Geografía de
la Universidad del País Vasco,
Asunción Urzainki
María Dolores Villanueva,
Elena Laborde,
Iñaki Linazasoro
Carmen Segurola





Javier Gómez Piñeiro, presidente de ingeba, entrega la insignia de oro al Diputado General de Gipuzkoa Markel Olano

Insignias de oro concedidas en 2008

Markel Olano
Xabier Barandiaran
José Ramón Guridi
María Jesús Arnaburu
Arantza Tapia
Angel García Ronda
Juan Antonio Saez





Arantza Tapia entrega la insignia de plata al investigador Fermín Leizaola

Insignias de plata concedidas en 2008

Jesús Altura Etxabe doktore Jna
Jose María Aranburu Aiestaran Jna.
Juan Garmendia Larrañaga doktore Jna.
Imanol Goikoetxea López Jna.
Angel Irastorza Eizagirre Jna.
Joseba Juaristi Linacero doktore Jna.
Fermín Leizaola Calvo Jna.
Antxon Martinez Salazar Jna.
Eugenio Ruiz Urrestarazu doktore Jna.
Pilar Zavala Aizpurua And.

